

8.  
LA DOCUMENTACIÓN FOTOGRÁFICA DE LAS  
EXCAVACIONES DEL SEMINARIO DE HISTORIA  
PRIMITIVA DEL HOMBRE (1944-1950)





8.1

EL REGISTRO FOTOGRÁFICO DE LAS EXCAVACIONES DEL  
“SEMINARIO DE HISTORIA PRIMITIVA DEL HOMBRE” EN  
EL ARCHIVO DOCUMENTAL DEL MUSEO ARQUEOLÓGICO  
NACIONAL Y EN EL FONDO JOHN D. EVANS

MAGDALENA ESCALAS, MARÍA INÉS FREGEIRO Y CAMILA OLIART



## EL REGISTRO FOTOGRÁFICO DE LAS EXCAVACIONES DEL “SEMINARIO DE HISTORIA PRIMITIVA DEL HOMBRE” EN EL ARCHIVO DOCUMENTAL DEL MUSEO ARQUEOLÓGICO NACIONAL Y EN EL FONDO JOHN D. EVANS

*Magdalena Escalas Vallespir*

*Maria Inés Fregeiro Morador*

*Camila Oliart Caravatti*

Arqueoecologia Social Mediterrània (ASOME),  
Departament de Prehistòria  
Universitat Autònoma de Barcelona

### *Introducción*

En el marco del *Proyecto Bastida* se han recopilado distintas fuentes documentales relativas a las excavaciones realizadas en el municipio de Totana por el Seminario de Historia Primitiva del Hombre (SHPH) entre los años 1944 y 1950, que han permitido ilustrar de manera excepcional estas intervenciones. La combinación de la información detallada en los diarios junto con las fotografías de campo, la correspondencia personal y posteriores publicaciones ha permitido contrastar, completar y reconstruir las evidencias arqueológicas y el contexto en el que se llevaron a cabo las excavaciones en La Bastida, Campico de Lébor y, en menor medida, en la Cueva del Campico del Centeno y Cejo del Pantano.

Durante los primeros años de la Comisaría General de Excavaciones Arqueológicas, dirigida por Julio Martínez Santa-Olalla, se perfilaron las principales líneas de actuación de la actividad arqueológica en el estado español, entre ellas la gestión territorial de los yacimientos y materiales a partir de museos municipales y provinciales, y la regularización de las intervenciones arqueológicas y su posterior publicación<sup>1</sup>. Esta política se plasmó en la publicación de las primeras campañas en La Bastida<sup>2</sup> y Campico de Lébor<sup>3</sup>. Sin embargo, la cueva del Campico del Centeno y Cejo del Pantano permanecieron

1. Véanse Alonso del Real (1951, 1954).

2. Martínez Santa-Olalla *et alii* (1947); Ruiz Argilés (1948); Ruiz Argilés y Posac (1956).

3. Del Val, (1948).

inéditos<sup>4</sup>, así como la excavación de 1950 en La Bastida. De esta última campaña casi no se tenía constancia, tan sólo una escueta referencia en las actas de la Asamblea de Comisarios de Excavaciones Arqueológicas de 1951<sup>5</sup> y ya, tardíamente, en dos publicaciones en homenaje a la trayectoria científica de Francisco Jordá<sup>6</sup>.

Es posible que la noticia de esta campaña haya quedado relegada por las restricciones y condiciones que dispuso la Comisaría General de Excavaciones Arqueológicas a la hora de publicar los resultados, tal y como lo refleja en la carta de Carlos Alonso del Real a Francisco Jordá: (...) *de las excavaciones de La Bastida no se publicará absolutamente nada hasta tanto que en el primer Cuaderno de 1951 de nuestro Seminario no se haya publicado una nota (...) y una vez que la campaña de 1950 se publique en extenso en "Informes y Memorias" de la Comisaría, se podrá publicar todo lo que se desee y en el volumen que interese sobre nuestra excavación de La Bastida (...)*<sup>7</sup>.

Ante la escasez bibliográfica en relación a la campaña de excavación de 1950 en La Bastida, el Fondo John D. Evans y los diarios de excavación de Francisco Jordá<sup>8</sup> han proporcionado una información inestimable.

En el proceso de compilación documental se ha recuperado un importante volumen de documentación gráfica, en su mayoría inédita. Esta ha sido de gran utilidad para las labores de restauración, concretamente para permitir la anastilosis muraria de ciertos departamentos del yacimiento de La Bastida. Del mismo modo, ha sido útil para ampliar y corregir informaciones publicadas<sup>9</sup>, sobre todo en lo concerniente a las orientaciones cardinales de ciertas tumbas y a las estimaciones de edad de algunos de los individuos inhumados. Además, ha permitido reconstruir, en conjunción con los diarios de campo, las excavaciones que permanecieron inéditas.

## Materiales

La cantidad de fotografías tomadas durante los trabajos de campo da idea de su relevancia como herramienta documental. La suma de las fotografías del Fondo documental del MAN y del Fondo John D. Evans dio un total de 332 soportes. Ahora bien, tras el proceso de catalogación se ha constatado que hay 66 fotografías compartidas por ambos fondos, es decir, repetidas. Las 332

---

4. Citadas las intervenciones en el *Boletín Arqueológico del Sudeste Español* (Cuadrado 1947: 56 y 59).

5. Actas de la *I Asamblea Nacional de Comisarios de Excavaciones Arqueológicas*, 1950 (1954: 25).

6. Fortea (1984: 14) y Jordá Pardo (2006-2007: 157).

7. Correspondencia entre Carlos Alonso del Real y Francisco Jordá del 5 de febrero de 1951. Archivo del Museo de San Isidro con la referencia FD1974/1/11070.

8. Tanto los originales como las transcripciones de los diarios de Jordá y Evans pueden consultarse en este mismo volumen).

9. Martínez Santa-Olalla *et alii* (1947), Ruiz Argilés y Posac (1956).

fotografías corresponden, por tanto, a 266 imágenes distintas y, de éstas, poco menos de la mitad llegó a publicarse (109).

La mayor parte de estas imágenes se encuentran en dos fondos: la colección particular de Julio Martínez Santa-Olalla, actualmente en el archivo documental del Museo Arqueológico Nacional, en Madrid, y en el Fondo John D. Evans, en curso de clasificación en el *University College London*, al cual tuvimos acceso gracias a la gentileza de Todd Whitelaw, profesor de dicha institución. En ambos fondos, las fotografías fueron realizadas como registro gráfico de los hallazgos y trabajos de excavación, documentando contextos domésticos, funerarios y artefactos. En cambio, las fotografías halladas en el Fondo de la Diputación del Archivo General de la Región de Murcia ilustran las visitas institucionales que se realizaron a La Bastida a finales de septiembre de 1944<sup>10</sup>.

En el conjunto de fotografías recopiladas, sorprende la cantidad de imágenes inéditas (66%), descartadas en su momento pese a la información adicional que aportan. Así, de las 102 tumbas publicadas en la monografía de 1947, sólo 17 están documentadas gráficamente, mientras que la compilación documental ha permitido ilustrar 25 tumbas más<sup>11</sup>, gracias a lo cual se ha contrastado y, en algunos casos, cuestionado, la información publicada.

Considerando globalmente las dos primeras campañas del SHPH (1944 y 1945) se fotografió casi la mitad de las tumbas excavadas; sin embargo, esta proporción resulta muy desigual si tenemos en cuenta cada campaña por separado. Así, hasta un 71% de las tumbas de 1944 presentan documentación gráfica, mientras que sólo se conservan imágenes del 8% de las excavadas por del Val y Sopranis en 1945. Sabemos que, por orden de la Comisaría General de Excavaciones Arqueológicas, los directores de excavación debían enviar los negativos de las fotografías por correo certificado al SHPH<sup>12</sup>. De esta forma, el escaso registro gráfico de 1945 pudo deberse a extravíos del correo, a una aplicación menos intensa del protocolo de registro de 1944 o, simplemente, a fallos técnicos, tal y como sucedió en la campaña de 1950<sup>13</sup>. La situación del registro fotográfico de la campaña de 1948 pudo ser distinta. En este caso, se tiene información de 41 imágenes, de las cuales sólo 13 se encuentran depositadas en algún fondo, desconociéndose el paradero de las restantes 28. Si bien pueden haberse extraviado, no se descarta la existencia de otro fondo o colección que disponga de esta documentación.

---

10. En el Archivo General de Murcia se hallan 19 fotografías, de las cuales solo 4 se publicaron en la monografía de 1947. Fueron catalogadas por R. Micó en 2013 y pueden consultarse *online* con la referencia: FOT\_POS,38/293 hasta FOT\_POS,38/312.

11. Se trata de las tumbas BAO 2, 7, 8, 9, 12, 16, 21, 22, 23, 29, 31, 36, 38, 42, 46, 47, 48, 49, 51, 53, 57, 63, 66, 75, 80, 87.

12. Archivo del Museo de San Isidro. Nº de referencia FD1974/1/2239\_4 y FD1974/1/11075.

13. Francisco Jordá comunica a Julio Martínez Santa-Olalla mediante un correo el 12 de enero de 1951, que "(...) Las fotografías de La Bastida han sido un verdadero desastre. *Las de la Contax no ha salido ni una y las otras son medianas* (...)" (Archivo del Museo de San Isidro. Nº de referencia FD1974/1/11080).

Tabla 1.  
Distribución de las fotografías realizadas por el SHPH en yacimientos del municipio de Totana (1944-1950).

V

	YACIMIENTO	FONDO MAN		FONDO EVANS		TOTAL FOTOGRAFÍAS	FOTOGRAFÍAS DUPLICADAS ENTRE FONDOS	TOTAL IMÁGENES ÚNICAS
		INÉDITAS	PUBLICADAS	INÉDITAS	PUBLICADAS			
1944	La Bastida	121	43	62	4	230	58	173
	Campico de Lébor	14	9	5	1	29	5	23
	Cueva del Campico	1	1	1	1	4	2	2
	Cejo del Pantano	-	-	2	-	2	-	2
1945	La Bastida	1	1	15	1	18	1	17
1948	La Bastida	14	14	-	-	28	-	28
1950	La Bastida	8	-	13	-	21	-	21
	Subtotal	159	68	97	7			
	<b>Total</b>	<b>227</b>		<b>105</b>		<b>332</b>	<b>66</b>	<b>266</b>

## Fondo documental del MAN

La colección particular de Julio Martínez Santa-Olalla incluía, entre otros documentos y materiales, fotografías de las excavaciones llevadas a cabo en los años 40 del siglo pasado por el SHPH de la Universidad de Madrid. Las reproducciones gráficas estaban guardadas en el interior de sobres en los que se describía de manera concisa a qué hacía referencia la imagen y, en algunas ocasiones, se añadía una ficha descriptiva realizada por los investigadores del SHPH. Tras la muerte de Martínez Santa-Olalla, esta colección pasó a los fondos del MAN, donde se procedió a su clasificación según el tipo de materia/soporte y objeto/documento. La catalogación de los sobres se publicó parcialmente en la Red Digital de Colecciones de Museos de España (<http://ceres.mcu.es>) y sirvió como hilo conductor para la investigación más a fondo de las mismas por parte del equipo de investigación del *Proyecto Bastida*<sup>14</sup>. De ello

14. Se efectuó la consulta el 30 de octubre del 2012.

ha resultado la identificación y descripción de las imágenes referentes a las excavaciones en el municipio de Totana por el SHPH, que culminó en la elaboración de un catálogo temático digital en colaboración con el Departamento de Documentación del Museo Arqueológico Nacional<sup>15</sup>.

Actualmente, este lote contiene 227 fotografías a las que se asocian 174 sobres y 15 fichas del SHPH<sup>16</sup>. La asociación entre una fotografía y el sobre o la nota correspondiente ha sido posible gracias a la rotulación, en el margen de estos soportes, de un código común para cada subconjunto de elementos, empleado cuando el MAN inventarió el legado Martínez Santa-Olalla. Se han identificado 202 fotografías de La Bastida, 23 de Campico de Lébor<sup>17</sup> y 2 de la cueva del Campico del Centeno<sup>18</sup>.

### *Fondo John D. Evans*

John D. Evans, como estudiante de la Universidad de Cambridge y alentado por Glyn Daniel, planteó abordar como tesis doctoral el posible contacto entre el mundo egeo-anatólico y la península ibérica en la Edad del Bronce<sup>19</sup>. Esta propuesta le condujo a viajar a España en 1950, donde consultó materiales cerámicos de la Edad del Bronce en distintos museos y participó en la excavación de La Bastida. Tenemos constancia de este periplo por la correspondencia entre Julio Martínez Santa-Olalla y la familia Evans<sup>20</sup> a raíz de los planes de viaje y otras cuestiones administrativas, el diario de excavación y las fotografías de La Bastida y de piezas depositadas en los museos que visitó<sup>21</sup>.

A pesar de abandonar esta línea para su tesis doctoral y cambiar de temática<sup>22</sup>, Evans conservó durante más de cinco décadas el diario de campo que había escrito durante la campaña de excavación de 1950 en La Bastida, y diversas fotografías. También guardó otros documentos facilitados por miembros del SHPH, como dos de los diarios de campo de las campañas de 1944 y 1945, y diversas fichas iconográficas del SHPH. Toda esta documentación pasó

---

15. <http://www.man.es/man/coleccion/catalogos-tematicos/archivo-bastida.html>

16. A ello se añaden 9 fichas a los que no se ha podido asociar ninguna fotografía.

17. Fruto de las intervenciones realizadas durante los días 4, 11, 13, 14 y 15 de septiembre de 1944, según consta en el diario de campo de Eduardo del Val.

18. El lunes 21 de agosto se volaron con dinamita los bloques de piedra de la entrada y se cribaron los escombros. El sábado 2 de septiembre se retornó para acabar de limpiar la entrada hasta la roca donde apoyaban las fragmentadas en la anterior ocasión (información recogida en el diario de campo de 1944, redactado por Eduardo del Val).

19. Archivo del Museo de San Isidro. Nº de referencia FD1974/1/3272.

20. Archivo del Museo de San Isidro. Nº de referencia FD1974/1/3272, FD1974/1/8569, FD1974/1/8651, FD1974/1/3267, FD1974/1/3271, FD1974/1/3270 y FD1974/1/3262.

21. Tenemos constancia que estuvo en el Museo Arqueológico de Murcia, donde fotografió la forma 6 de Monteagudo. Por otro lado, también fotografió varias piezas de la Colección Cuadrado de Los Millares depositadas en el Museo Arqueológico de Almería (comunicación personal de Todd Whitelaw).

22. <http://www.ai-journal.com/article/view/ai.1303/53#n2>.

a manos del *Institute of Archaeology* del *University College London* tras la muerte de Evans en 2011<sup>23</sup>.

El registro gráfico del Fondo John D. Evans relativo a La Bastida está compuesto por 105 fotografías: 75 vinculadas a fichas iconográficas del SHPH donde se describe la imagen, 29 sin referencia alguna y 1 más correspondiente a una urna funeraria procedente de las excavaciones de Juan Cuadrado<sup>24</sup>. De las fotografías sin referencia textual, se ha podido determinar que 12 corresponden a la campaña de 1950, 2 a la de 1945 y 15 a la primera campaña del SHPH, en 1944.

## *Metodología para la catalogación de las imágenes*

Las fuentes documentales utilizadas en la catalogación tienen diversas procedencias y han enriquecido de manera complementaria la investigación historiográfica.

Los resultados de las intervenciones realizadas en La Bastida en 1944 y 1945 se publicaron en 1947 en una monografía editada por la Comisaría General de Excavaciones Arqueológicas, con Julio Martínez Santa-Olalla, Bernardo Sáez, Carlos Posac, José Antonio Sopranis y Eduardo del Val como autores. La campaña de 1948 se publicó en dos artículos<sup>25</sup>, mientras que la dirigida por Francisco Jordá y John D. Evans en 1950 permanece inédita.

Este desequilibrio en la calidad de la información se ha mantenido durante más de sesenta años. Por fortuna, se ha podido revertir en gran medida gracias a la localización de los diarios inéditos de las diversas campañas de excavación<sup>26</sup>. El registro documental de las excavaciones arqueológicas emprendidas por el SHPH se realizaba en diarios de campo redactados por el director de excavación y/o el colaborador técnico. Hemos podido acceder a los escritos de las campañas de 1944, 1945 y 1950:

- 1944: diarios de Eduardo del Val Caturla (10 agosto<sup>27</sup> – 26 septiembre), Carlos Posac Mon (19 agosto – 6 septiembre) y Juan Cuadrado Ruiz (11 - 19 de agosto).
- 1945: diario de Eduardo Del Val Caturla y Juan Antonio Sopranis Salto (16 agosto – 13 octubre).

---

23. Agradecemos la gentileza y completa disposición del Dr. Todd Whitelaw por abrirnos las puertas para acceder a estos fondos.

24. Por la concordancia en la descripción y la información detallada en la Red Digital de Colecciones de Museos de España para la pieza CE15354, puede tratarse de la urna infantil que estuvo expuesta en el Museo Arqueológico de Almería (Cuadrado, 1949:57).

25. Ruiz Argilés (1948) y Ruiz Argilés y Posac (1956).

26. Ello ha sido posible gracias a la gentileza de los mismos investigadores o familiares que han facilitado esta documentación al equipo de investigación del “Proyecto Bastida”.

27. Inicia el diario documentando la intervención en el Cabezo del Tío Pío (10-17 agosto) y continúa con la Bastida a partir del 19 de agosto de 1944.



- 1950: diarios de Francisco Jordá Cerdá (diario original, 9 noviembre – 6 diciembre, y su transcripción a limpio, 9 – 27 noviembre) y de John D. Evans (9 noviembre – 6 diciembre).

La riqueza de los diarios correspondientes a las campañas de 1944 y 1945 radica en la descripción original de los hallazgos, que se acompaña de croquis con la forma y ubicación de los departamentos y las tumbas y, en ocasiones, con ilustraciones detalladas de los objetos y sepulturas que se consideraban significativos. Posteriormente, los resultados fueron sintetizados en la monografía de 1947, aunque omitiendo varios detalles que hoy consideramos relevantes. La aportación de los diarios de la campaña de 1950 es completa y de gran valor arqueológico, pues hasta el momento se desconocía todo lo relativo a dicha intervención.

En aras de facilitar la identificación de las tumbas en la catalogación, se ha utilizado la misma codificación que hemos presentado en otros capítulos de este mismo volumen, manteniendo la numeración publicada pero precedida de las siguientes siglas:

- BAO: tumbas descubiertas durante las campañas de 1944 y 1945, y publicadas en Martínez Santa-Olalla et alii (1947)
- BAR: tumbas descubiertas en la campaña de 1948, y publicadas en Ruiz Argilés (1948) y Ruiz Argilés y Posac (1956).
- BAJ: tumbas descubiertas en la campaña de 1950. En este caso fue necesaria una nueva numeración que se presentan en la siguiente tabla, con las referencias correspondientes que se leen en los diarios inéditos de Jordá (1950a, 1950b<sup>28</sup>) y Evans (1950) (Tabla 2).

Tabla 2.

Equivalencia entre las tumbas registradas por Jordá en 1950 y la numeración adoptada en la presente investigación.

**V**

NOMENCLATURA EN DIARIOS DE CAMPO	BAJ
S1	BAJ 1
S2	BAJ 2
S3	BAJ 3
S8	BAJ 4
S9	
S5	BAJ 5
S6	BAJ 6
S7	BAJ 7
--	BAJ 8

28. El diario redactado en campo por F. Jordá se referencia como 1950a, y su transcripción en limpio es 1950b.

El examen de la documentación escrita y fotográfica, combinado con el conocimiento y experiencia adquiridos en las labores de limpieza, excavación y restauración de La Bastida entre 2009 y 2013, nos ha permitido identificar de forma fiable las imágenes y elaborar así una descripción detallada de los elementos representados. Esta descripción parte del elemento principal de cada fotografía: paisaje, departamento, tumba u objeto. El conocimiento de la disposición de las estructuras ha permitido averiguar desde qué punto cardinal fue tomada la fotografía. Este hecho ha sido clave, como se verá más adelante, para corregir algún equívoco en las publicaciones. Por otro lado, se han identificado y descrito otras estructuras habitacionales o funerarias y, también, elementos topográficos relevantes que aparecen en segundo plano. Adicionalmente, se ha recurrido a los diarios de campo para determinar el día en que fue realizada la fotografía.

Gracias a esta labor, hemos recuperado datos desconocidos hasta el momento sobre los hallazgos arqueológicos y, además, hemos podido deducir las estrategias y métodos de excavación aplicados.

### *Aportación de las fotografías a la restauración e investigación de La Bastida*

Uno de los objetivos del *Proyecto Bastida* ha sido consolidar y restaurar las estructuras arquitectónicas descubiertas en las excavaciones previas y que se encontraban muy deterioradas tras décadas de abandono. La identificación en fotografías inéditas ha permitido reponer la obra original mediante técnicas de anastilosis de algunos recintos arquitectónicos, como los departamentos I, que encontramos prácticamente destruido en 2009, III, XI, XII, XIV y XVIII, pudiéndose reintegrar los alzados hasta alcanzar el aspecto que tenían los restos en el momento de su descubrimiento.

En el mismo sentido, las fotografías generales de La Bastida, realizadas en distintos momentos desde el cercano Cabezo Gordo, testimonian el estado de conservación general del yacimiento y de las estructuras que conformaban el poblado, así como el progreso en los trabajos de excavación.

En cuanto al registro funerario, el estudio detallado de los diarios de campo fue determinante para establecer la equivalencia entre la nomenclatura asignada a las tumbas durante la excavación y la numeración definitiva con motivo de su publicación<sup>29</sup>. Esta equivalencia ha sido el más importante de los logros de la

---

29. Las tumbas excavadas en 1944 iban precedidas de una V. o C. según fuese una vasija o cista, mientras que las de 1945 presentaban la codificación S. de sepultura, iniciándose la numeración al comienzo de cada campaña. Por ello, en la



## ^

Figura 1.

Arriba: fotografía del interior del Departamento III tomada en 1944<sup>30</sup>. Centro: aspecto del mismo departamento previa intervención del Proyecto Bastida<sup>31</sup>. Abajo: el Departamento III una vez acabados los trabajos de consolidación y anastilosis en 2011<sup>32</sup>.

investigación, pues ha permitido interpretar adecuadamente las anotaciones escritas en los sobres y fichas del propio SHPH relativas a las fotografías. A su vez, ello permitió asociar a contextos concretos buena parte del material arqueológico depositado en el Museo Arqueológico de Murcia y en el Museo Arqueológico Nacional, pues en las notas y etiquetas de los fondos museísticos se mantenían las denominaciones establecidas durante la excavación<sup>33</sup>. A modo de ejemplo, se pudo descifrar que la anotación en el sobre con número de inventario 1973/58/FF-11607 del Fondo Martínez Santa-Olalla, en la que figuraba “Urna X9. Nº92(32). 135. IX.35.30”, se refería a la tumba 46 en la monografía de 1947, y, a su vez, correspondía a la fotografía de un contexto funerario con número de inventario MAN “1973\_58\_FF\_92(32)”.

Los diarios de campo de las excavaciones de 1944 y 1945 permitieron, así mismo, identificar varias erratas en la publicación de Martínez Santa-Olalla *et alii* (1947):

Lámina XVIII, Fig. 2. La nota al pie asocia esta fotografía a la sepultura 18, mientras que en el texto se hace referencia a la 78. El croquis dibujado en el diario de del Val y Sopranis corrobora que se trata de la tumba 78.

Lámina XXI, Fig. 2. Gracias a la indicación “S-21”, que corresponde a la tumba 76 de la publicación de 1947, se detecta el error en la leyenda que la identifica con la sepultura 16.

Las leyendas de tumbas que aparecen en las láminas XXXI, Fig. 2 y XXXIII, Fig. 1 estaban cruzadas. Fue posible detectar este equívoco gracias a las referencias descritas en los sobres asociados, que se repiten en las fichas depositadas en el Fondo John D. Evans. En éstas, se indica que la imagen de la Lámina XXXI, Fig. 2 corresponde a la sepultura 14 (“V-19”), mientras que la Lámina XXXIII, Fig. 1 se refiere a la sepultura 47 (“V-45” y “Vx12”).

monografía de 1947 que incluía ambas campañas se renumeraron todas las tumbas según su ubicación en los departamentos. Ruiz Argilés y Posac mantuvieron en la publicación la denominación de las tumbas asignada en campo.

30. Documento digital del fondo Martínez Santa-Olalla (MAN): 1973/58/FF-95(12).

31. Fuente Regmurcia. Tomada en octubre de 2015 del portal: [http://www.regmurcia.com/servlet/s.SI?sit=a,0,c,641,m,2334&r=ReP-13570-DETALLE\\_REPORTAJES](http://www.regmurcia.com/servlet/s.SI?sit=a,0,c,641,m,2334&r=ReP-13570-DETALLE_REPORTAJES)

32. ASOME-UAB.

33. Véanse Celdrán y Velasco, y Fregeiro y Oliart, en este volumen.




Figura 2.  
Fotografía inédita de la tumba BAO 22, en la que se puede identificar un esqueleto infantil que permitió corregir la asignación de adulto que figuraba en la publicación de 1947<sup>34</sup>.

Se detectó una incorrección en la orientación de la tumba 11. En la monografía de 1947 se indica que está orientada con la boca hacia el Oeste; sin embargo, en la fotografía MAN 1973\_58\_FF\_94(11) se ve que la urna estaba adosada al muro Norte del Departamento III y con la vasija de ajuar exterior en el medio, lo que permitió deducir que la orientación correcta era hacia el Este (Figura 2).

Lámina XXXV, Fig. 1. Aquí se cometió un fallo en la numeración de la tumba. En la nota al pie se indica que se trata de la sepultura 8; sin embargo, los sobres y las fichas asociadas a esta tumba la identifican como “urna nº 2”, que corresponde a la tumba 5 de la monografía de 1947.

34. Documento digital del fondo Martínez Santa-Olalla (MAN): 1973/58/FF-92(31).

Las fotografías posibilitaron, a su vez, determinar la orientación de la sepultura 3 y la posición del esqueleto de la 102<sup>35</sup>. La aportación más relevante del estudio detallado de las imágenes es la rectificación de las categorías de edad en 7 de los esqueletos de las 102 tumbas publicadas en 1947 (Tabla 3). La equivocación en las asignaciones se pudo corroborar también en las tumbas 22 y 63 gracias al estudio antropológico que llevamos a cabo sobre los restos esqueléticos conservados en el Museo Arqueológico de Murcia.

Tabla 3.

La tercera y cuarta columna hacen referencia a las categorías de edad publicadas en 1947. Las dos últimas columnas determinan la nueva asignación de edad corregida a partir de las fotografías y, en dos ocasiones, contrastadas por el estudio directo de los restos humanos conservados en el Museo Arqueológico de Murcia.

**V**

CÓDIGO TUMBA	Nº	TEXTO (1947)	TABLA (1947)	SEGÚN FOTO	ESTUDIO EN MAM
BAO	18	Adulto	Infantil	Adulto	
BAO	22	Adulto	Adulto	Infantil	Infantil
BAO	34	Adulto	Adulto	Subadulto	
BAO	51	Adulto	Adulto	Subadulto	
BAO	63		Adolescente	Infantil	Infantil
BAO	87		Adolescente	Infantil	
BAO	102	2 Infantiles	2 adultos	Adulto e infantil	

Como se puede comprobar, las fotografías y descripciones inéditas de las excavaciones antiguas en el yacimiento de La Bastida han resultado ser una valiosa fuente de información. Gracias a ellas se ha podido rectificar datos publicados previamente pero, sobre todo, han enriquecido el conocimiento del mundo funerario de La Bastida y, por extensión, del Grupo Argárico. Además, han proporcionado información fundamental para recrear fielmente espacios y estructuras de cara a la museización del yacimiento.

35. Las fotografías del fondo John D. Evans LB67A, LB61A y LB63A han permitido identificar la cabecera de las tumbas BAO 4, 63 y 80, respectivamente.



## **Agradecimientos**

La catalogación y aportaciones de las fotografías no habría sido posible sin el trabajo conjunto del equipo de investigación de La Bastida y, en especial, de los aportes y revisiones de Rafael Micó y Cristina Rihuete. Quisiéramos dedicar un especial agradecimiento a aquellas personas que han facilitado el acceso a los diarios de excavación y otros documentos, concretamente Ignacio Martín Lerma (J. Cuadrado); Jesús Francisco Jordá Pardo (F. Jordá); Carlos Posac y Mariló Posac; John D. Evans (E. del Val y documentación propia) y Todd Whitelaw (John D. Evans), así como a la dirección y el personal de los departamentos de conservación y documentación del Museo Arqueológico Nacional y del Museo Arqueológico de Murcia.

## Bibliografía

**Alonso del Real, C.**

(1951), "Informe del Secretario de la Comisaría General", en *Actas de la II Asamblea Nacional de Comisarios de Excavaciones Arqueológicas 1950*, Comisaría General de Excavaciones Arqueológicas, Informes y Memorias nº 24, Madrid.

**Alonso del Real, C.**

(1954), "Informe del Secretario de la Comisaría General", en *Actas de la II Asamblea Nacional de Comisarios de Excavaciones Arqueológicas 1951*, Comisaría General de Excavaciones Arqueológicas, Informes y Memorias nº 29, Madrid.

**Cuadrado Ruiz, J.**

(1947), "Algunos yacimientos prehistóricos de la zona Totana-Lorca", *Boletín Arqueológico del Sudeste Español*, 3, pp. 56-65.

**Cuadrado Ruiz, J.**

(1949), *Una visita al Museo Arqueológico Provincial de Almería. Avance al catálogo definitivo de sus fondos y colecciones*. Imprenta Caparrós, Almería.

**Fortea, J.**

(1984), "Curriculum vitae del Prof. Dr. Francisco Jordá Cerdá", en Fortea, J. (ed.) *Scripta Praehistorica Francisco Jorda Oblata*. Universidad de Salamanca. Salamanca, pp. 11-15.

**Jordá Pardo, J. F.**

(2004), "Francisco Jordá Cerdá: Cincuenta años de investigación arqueológica en la Península Ibérica", en Flor, G. y Rodríguez Asensio, J. A. (eds.), *XI Reunión Nacional de Cuaternario. Oviedo (Asturias), 2 - 3 y 4 de julio 2003*. Asociación Española para el Estudio del Cuaternario y Universidad de Oviedo. Oviedo, pp. 1-7.

**Martínez Santa-Olalla, J., Sáez Martín, B., Posac, C., Sopranis, J. A. y del Val, E.**

(1947), *Excavaciones en la ciudad del Bronce Mediterráneo II, de La Bastida de Totana*. Ministerio de Educación Nacional, Informes y Memorias nº 16, Madrid.

**Martínez Santa-Olalla, J.**

(1947a), "El Cabezo de La Bastida de Lébor", en Martínez Santa-Olalla, J., Sáez Martín, B., Posac,

C., Sopranis, J. A. y del Val, E., *Excavaciones en la ciudad del Bronce Mediterráneo II, de La Bastida de Totana*. Ministerio de Educación Nacional, Informes y Memorias nº 16, Madrid, pp. 25-28.

**Martínez Santa-Olalla, J.**

(1947b), "Excavaciones en el siglo XX", en Martínez Santa-Olalla, J., Sáez Martín, B., Posac, C., Sopranis, J. A. y del Val, E., *Excavaciones en la ciudad del Bronce Mediterráneo II, de La Bastida de Totana*. Ministerio de Educación Nacional, Informes y Memorias nº 16, Madrid, pp. 43-46.

**Posac Mon, C., Sopranis Salto, J.A., Del Val Caturla, E.**

(1947a), "La ciudad y su arquitectura", en Martínez Santa-Olalla, J., Sáez Martín, B., Posac, C., Sopranis, J. A. y del Val, E., *Excavaciones en la ciudad del Bronce Mediterráneo II, de La Bastida de Totana*. Ministerio de Educación Nacional, Informes y Memorias nº 16, Madrid, pp. 47-58.

**Posac Mon, C., Sopranis Salto, J.A., Del Val Caturla, E.**

(1947b), "Las sepulturas", en Martínez Santa-Olalla, J., Sáez Martín, B., Posac, C., Sopranis, J. A. y del Val, E., *Excavaciones en la ciudad del Bronce Mediterráneo II, de La Bastida de Totana*. Ministerio de Educación Nacional, Informes y Memorias nº 16, Madrid, pp. 91-120.

**Ruiz Argilés, V.**

(1948), "Las excavaciones de 1948 en la ciudad algariense de La Bastida de Totana (Murcia)", *Cuadernos de Historia Primitiva*, III, nº 1, pp. 128-133

**Ruiz Argilés, V. y Posac, C.**

(1956), "El Cabezo de La Bastida. Totana (Murcia)", *Noticiario Arqueológico Hispánico*, III/IV, pp. 60-89






## CATALOGACIÓN

### *LA BASTIDA 1944 Y 1945*

De las campañas de 1944 y 1945 se documentan 173 imágenes de las cuales, 129 son inéditas. Gracias a la documentación hallada en el Museo de San Isidro, nos consta que las fotografías fueron catalogadas por el SHPH, tal y como queda reflejado por la existencia de 9 fichas del archivo iconográfico de dicha institución correspondientes a 1944 y 7 fichas escritas en 1948.

## PANORÁMICAS DESDE LA BASTIDA

Vistas de la Rambla del Lébor desde el lugar donde efectuaron las excavaciones en 1944. En comparación con el estado actual de la zona, destaca la mayor erosión de las zonas bajas del Cerro Negro y el cambio en el uso de los terrenos.



FONDO SANTA-OLALLA

1973/58/FF-94(13)

FONDO JOHN D. EVANS

LB19A

FECHA

1944

DESCRIPCIÓN

Vista tomada desde La Bastida en dirección Sureste al inicio de la campaña de excavación, que muestra la confluencia del barranco Salado con la rambla de Lébor.

OBSERVACIONES

El punto más estrecho del Barranco Salado, en la zona baja de la imagen atravesada por unas perforaciones verticales de la fotografía, vemos como actualmente está mucho más erosionado

CARACTERÍSTICAS DEL REVELADO

Imagen de mala calidad, con sobreexposición y textura difusa.

BIBLIOGRAFÍA PUBLICADA

ARCHIVO ICONOGRÁFICO DEL SEMINARIO DE HISTORIA PRIMITIVA DEL HOMBRE

Provincia \_\_\_\_\_ Partido \_\_\_\_\_

Municipio \_\_\_\_\_ Lugar *Bastida*

Negativo de N.º \_\_\_\_\_ Fecha *19. Ag. 1944*

Dimensiones \_\_\_\_\_ Situación \_\_\_\_\_

Descripción *Rambla de Lébor desde explanada de la Bastida hacia E.*

Circunstancias \_\_\_\_\_

Bibliografía \_\_\_\_\_

FICHA FONDO JOHN D. EVANS (TRANSCRIPCIÓN)

LB19B

PROVINCIA

MUNICIPIO

NEGATIVO DE

DIMENSIONES

LUGAR

Bastida

NÚMERO

2

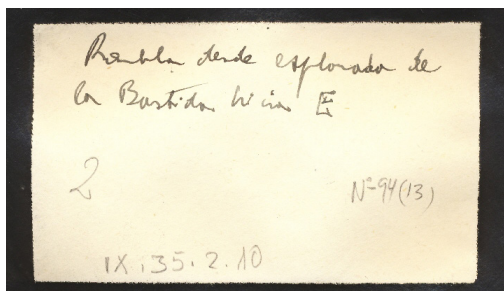
SITUACIÓN

FECHA

19. Ag. 1944

DESCRIPCIÓN

Rambla de Lébor desde explanada de la Bastida hacia E.



SOBRE MAN (TRANSCRIPCIÓN)


Nº INVENTARIO

1973/58/FF-11679

ANOTACIÓN

Rambla desde explanada de La Bastida hacia E. N°94(13). 2. IX.35.2.10


FONDO SANTA-OLALLA	1973/58/FF-92(63)
FONDO JOHN D. EVANS	LB74A
FECHA	1944
DESCRIPCIÓN	Vista tomada desde La Bastida en dirección Su- reste, que muestra la confluencia del barranco Salado con la rambla de Lébor.
OBSERVACIONES	En la explanada inferior, en la rambla, ahora ve- mos un parral, una edificación moderna y sus huertos abandonados, así como la replantación de pinos en toda la ladera de las lomas de la Tercia.
CARACTERÍSTICAS DEL REVELADO	Imagen de mala calidad, con sobreexposición y textura difusa.
BIBLIOGRAFÍA PUBLICADA	



FICHA FONDO JOHN D. EVANS (TRANSCRIPCIÓN)	LB74B
PROVINCIA	Murcia
MUNICIPIO	Totana
NEGATIVO DE	del Val-Caturla
DIMENSIONES	
LUGAR	La Bastida
NÚMERO	145
SITUACIÓN	
FECHA	Rambla de Lébor
DESCRIPCIÓN	Vista de la Rambla de Lébor hacia el S-E desde el lugar de las excavaciones.

ARCHIVO ICONOGRÁFICO DEL SEMINARIO DE HISTORIA PRIMITIVA DEL HOMBRE			
Provincia	Murcia	Partido	
Municipio	Totana	Lugar	La Bastida
Negativo de	del Val-Caturla	N.º	145
Dimensiones		Fecha	
Descripción	Vista de la Rambla de Lébor hacia el S-E desde el lugar de las excavaciones.		
Circunstancias			
Bibliografía			

SOBRE MAN (TRANSCRIPCIÓN)	
Nº INVENTARIO	1973/58/FF-11579
ANOTACIÓN	Vista de Rambla de Lébor. Nº92(63). 13x18. 1G. 145. IX.35.58



## PANORÁMICAS DE LA BASTIDA

Panorámicas de La Bastida realizadas en diferentes momentos de la campaña, desde la Rambla del Lébor, el Cabezo Gordo y un punto más elevado de la ladera Sureste de La Bastida. Las realizadas desde el Cabezo Gordo permiten observar con claridad la extensión del área de excavación, las zonas de paso y las de evacuación de tierras.

En la colección de Santa-Olalla depositada en el MAN se identifican 7 fichas que por la fecha y descripción, deben ser vistas del yacimiento a inicios de la campaña de 1944.



### FONDO SANTA-OLALLA

### FONDO JOHN D. EVANS

### FECHA

### DESCRIPCIÓN

### OBSERVACIONES

### CARACTERÍSTICAS DEL REVELADO

### BIBLIOGRAFÍA PUBLICADA

LB21A

Primeros días de Agosto de 1944.

Perspectiva Oeste de La Bastida desde la rambla del Lébor, indicándose el lugar de las excavaciones. No se identifican estructuras ni terrazas, por lo que puede corresponder a una imagen previa a las intervenciones del SHPH, durante los primeros días de agosto de 1944.

Imagen de mala calidad, con sobreexposición y textura difusa.

ARCHIVO ICONOGRÁFICO DEL SEMINARIO DE  
HISTORIA PRIMITIVA DEL HOMBRE

Provincia Murcia Partido   
Municipio Totana Lugar La Bastida  
Negativo de M. Santa-Olalla N.º  Fecha   
Dimensiones  Situación Rambla de Lébor  
Descripción Vista del cabezo de la Bastida desde la Rambla hacia el W. (+) lugar de las excavaciones.

Circunstancias

Bibliografía

### FICHA FONDO JOHN D. EVANS (TRANSCRIPCIÓN)

### PROVINCIA

### MUNICIPIO

### NEGATIVO DE

### DIMENSIONES

### LUGAR

### NÚMERO

### SITUACIÓN

### FECHA

### DESCRIPCIÓN

LB21B

Murcia

Totana

M. Santa-Olalla

La Bastida

Rambla de Lébor

Vista del cabezo de la Bastida desde la Rambla hacia el W. (+) lugar de las excavaciones.




FONDO SANTA-OLALLA	1973/58/FF-92(1)
FONDO JOHN D. EVANS	
FECHA	Septiembre 1944
DESCRIPCIÓN	Vista general desde la ladera Sureste de La Bastida al final de la campaña de 1944. Se aprecian los dptos. III, IX y X, así como los muros que delimitan el Dpto. I del II y los dptos. V, IV y VI. En la explanada frente al Dpto. III se ven expuestos materiales arqueológicos extraídos de la excavación.
OBSERVACIONES	Entre el muro del Dpto. I-II y V se observa una gran vasija inclinada con la boca orientada hacia el este. Por localización y forma posiblemente se trata de BAO 16. En el extremo este del muro del Dpto. V se ve parte de la vasija BAO 18.
CARACTERÍSTICAS DEL REVELADO	
BIBLIOGRAFÍA PUBLICADA	MARTÍNEZ SANTAOLALLA et al. (1947: Lám. VI, Fig. 2)



FONDO SANTA-OLALLA	1973/58/FF-92(53)
FONDO JOHN D. EVANS	
FECHA	1944
DESCRIPCIÓN	Vista de la explanada delimitada al Este y Sur por un alineamiento curvilíneo de piedras. Al fondo, el Cabezo Gordo, separado de La Bastida por el barranco Salado.
OBSERVACIONES	Las excavaciones de 2009 han confirmado que en este lugar se construyó una gran estructura de almacenamiento de agua, tal y como suponían los excavadores de La Bastida desde In-chaurrandieta.
CARACTERÍSTICAS DEL REVELADO	
BIBLIOGRAFÍA PUBLICADA	MARTÍNEZ SANTAOLALLA (1947a: Lám. XV, Fig. 2)



SOBRE MAN (TRANSCRIPCIÓN)	
Nº INVENTARIO	1973/58/FF-11588
ANOTACIÓN	Gran Semicírculo. N°92(53). 123. IX.35.48





FONDO SANTA-OLALLA

1973/58/FF-97(9)

FONDO JOHN D. EVANS

LB13A

FECHA

18-29 agosto 1944

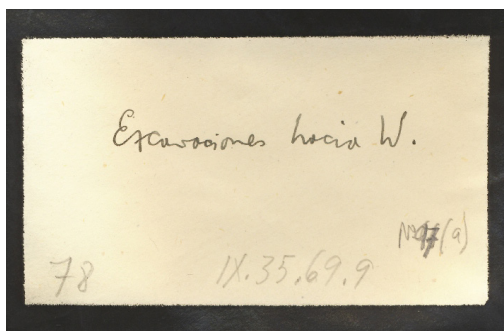
DESCRIPCIÓN

Vista de la ladera baja meridional de La Bastida durante la campaña de 1944, al fondo vemos la rambla del Lébor, seguida de los cerros Las Anchuras y Manila. Fotografía tomada desde el Cabezo Gordo, ubicado al Este. Se divisan los dptos- I, II y III y, parcialmente excavados los IV, V y VI.

OBSERVACIONES

CARACTERÍSTICAS DEL REVELADO

BIBLIOGRAFÍA PUBLICADA



SOBRE MAN (TRANSCRIPCIÓN)

Nº INVENTARIO

1973/58/FF-11726

ANOTACIÓN

Excavaciones hacia W. Nº97(9).78. IX.35.69.9

ARCHIVO ICONOGRÁFICO DEL SEMINARIO DE  
HISTORIA PRIMITIVA DEL HOMBRE

Provincia \_\_\_\_\_ Partido \_\_\_\_\_  
Municipio \_\_\_\_\_ Lugar *Bastida*  
Negativo de N.º *78* Fecha \_\_\_\_\_  
Dimensiones \_\_\_\_\_ Situación \_\_\_\_\_  
Descripción *Agenda de las excavaciones hacia W.*

Circunstancias \_\_\_\_\_

Bibliografía \_\_\_\_\_

FICHA FONDO JOHN D. EVANS (TRANSCRIPCIÓN)

LB13B

PROVINCIA

MUNICIPIO

NEGATIVO DE

DIMENSIONES

LUGAR

Bastida

NÚMERO

78

SITUACIÓN

FECHA


DESCRIPCIÓN

Lugar de las excavaciones hacia W.


<b>FONDO SANTA-OLALLA</b>	1973/58/FF-92(3)
<b>FONDO JOHN D. EVANS</b>	
<b>FECHA</b>	Septiembre 1944
<b>DESCRIPCIÓN</b>	Vista general del cerro La Bastida desde el Cabezo Gordo, ubicado al Este. Se aprecian los restos de los dptos. I a XI, tal y como se hallaban al finalizar la campaña de 1944.
<b>OBSERVACIONES</b>	
<b>CARACTERÍSTICAS DEL REVELADO</b>	
<b>BIBLIOGRAFÍA PUBLICADA</b>	MARTÍNEZ SANTAOLALLA et al. (1947: Lám. VI, Fig. 1)



<b>FONDO SANTA-OLALLA</b>	1973/58/FF-92(4)
<b>FONDO JOHN D. EVANS</b>	
<b>FECHA</b>	Septiembre 1944
<b>DESCRIPCIÓN</b>	Vista general del cerro La Bastida desde el Cabezo Gordo, ubicado al Este. Al fondo a la derecha se visualizan las faldas del cerro de Manila. En el área excavada se aprecian los restos de los dptos. I a XI, tal y como se hallaban al finalizar la campaña de 1944.
<b>OBSERVACIONES</b>	
<b>CARACTERÍSTICAS DEL REVELADO</b>	
<b>BIBLIOGRAFÍA PUBLICADA</b>	MARTÍNEZ SANTAOLALLA et al. (1947: Lám. XVI, Fig. 1)



<b>FONDO SANTA-OLALLA</b>	1973/58/FF-92(11)
<b>FONDO JOHN D. EVANS</b>	
<b>FECHA</b>	Septiembre 1944
<b>DESCRIPCIÓN</b>	Vista general del cerro La Bastida desde el Cabezo Gordo, ubicado al Este. Se aprecian los restos de los dptos. I a XI, tal y como se hallaban al finalizar la campaña de 1944.
<b>OBSERVACIONES</b>	
<b>CARACTERÍSTICAS DEL REVELADO</b>	
<b>BIBLIOGRAFÍA PUBLICADA</b>	





ARCHIVO JULIO MARTINEZ SANTA-OLALLA

NEGATIVO N.º 1143

FECHA 16-8-44

AUTOR

ASUNTO Totana  
La Bastida

#### FICHAS MAN (TRANSCRIPCIÓN)

NEGATIVO	1143
FECHA	16-8-44
AUTOR	
ASUNTO	Totana. La Bastida

ARCHIVO JULIO MARTINEZ SANTA-OLALLA

NEGATIVO N.º 1144

FECHA 16-8-44

AUTOR

ASUNTO Totana  
La Bastida

#### FICHAS MAN (TRANSCRIPCIÓN)

NEGATIVO	1144
FECHA	16-8-44
AUTOR	
ASUNTO	Totana. La Bastida

ARCHIVO JULIO MARTINEZ SANTA-OLALLA

NEGATIVO N.º 1145

FECHA 16-8-44

AUTOR

ASUNTO Totana  
La Bastida

#### FICHAS MAN (TRANSCRIPCIÓN)

NEGATIVO	1145
FECHA	16-8-44
AUTOR	
ASUNTO	Totana. La Bastida



## FICHAS MAN (TRANSCRIPCIÓN)

NEGATIVO	1147
FECHA	16-8-44
AUTOR	Bernardo Sáez Martín
ASUNTO	Totana. La Bastida desde la rambla de Lébor

ARCHIVO JULIO MARTINEZ SANTA-OLALLA

NEGATIVO N.º 1147

FECHA 16-8-44

AUTOR Bernardo Sáez Martín

ASUNTO Totana  
La Bastida desde la rambla  
de Lébor

## FICHAS MAN (TRANSCRIPCIÓN)

NEGATIVO	1150
FECHA	16-8-44
AUTOR	
ASUNTO	Totana. La Bastida

ARCHIVO JULIO MARTINEZ SANTA-OLALLA

NEGATIVO N.º 1150

FECHA 16-8-44

AUTOR

ASUNTO Totana  
La Bastida

## FICHAS MAN (TRANSCRIPCIÓN)

NEGATIVO	1151
FECHA	16-8-44
AUTOR	
ASUNTO	Totana. La Bastida

ARCHIVO JULIO MARTINEZ SANTA-OLALLA

NEGATIVO N.º 1151

FECHA 16-8-44

AUTOR

ASUNTO Totana  
La Bastida

ARCHIVO JULIO MARTINEZ SANTA-OLALLA

NEGATIVO N.º 1148

FECHA 18-8-44

AUTOR Bernardo Sáez Martín

ASUNTO Totana  
Obreros excavaciones La Bastida

#### FICHAS MAN (TRANSCRIPCIÓN)


NEGATIVO	1148
FECHA	18-8-44
AUTOR	Bernardo Sáez Martín
ASUNTO	Totana. Obreros excavaciones La Bastida

## DEPARTAMENTO I

Las imágenes tomadas de este departamento corresponden a detalles murarios que han permitido restaurar mediante anastilosis esta estructura. Una de las fotografías ha sido posible identificarla a partir de la anotación del sobre asociado, en la otra sin embargo se ha detectado un error de adscripción, que ha podido corregirse gracias a la identificación de la zona en otras imágenes.

**Descripción publicada:** POSAC MON et al. (1947a:50)

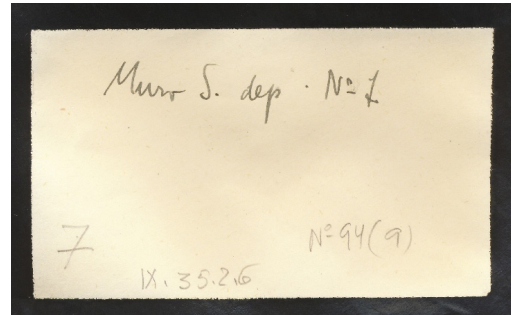
**Descripción inédita:** DEL VAL (1944: 18-19).



FONDO SANTA-OLALLA	1973/58/FF-94(9)
FONDO JOHN D. EVANS	
FECHA	1944
DESCRIPCIÓN	Vista del paramento interno del muro Sur del Dpto. I de La Bastida. Fotografía tomada desde el Noreste.
OBSERVACIONES	
CARACTERÍSTICAS DEL REVELADO	
BIBLIOGRAFÍA PUBLICADA	

**SOBRE MAN (TRANSCRIPCIÓN)**

Nº INVENTARIO	1973/58/FF-11683
ANOTACIÓN	Muro S. dep. Nº1. Nº94(9). 7. IX.35.2.6



FONDO SANTA-OLALLA	1973/58/FF-94(15)
--------------------	-------------------

FONDO JOHN D. EVANS	
---------------------	--

FECHA	Agosto 1944
-------	-------------

**DESCRIPCIÓN**

Fotografía tomada desde el Sureste durante la excavación del Dpto. I, momento en el que se aprecia el paramento interno del muro norte, antes de descubrirse la BAO 1.

**OBSERVACIONES**


Error en la anotación del envoltorio pues se asocia al Dpto. III, pero si se compara con la imagen del detalle del muro norte del Dpto. III (1973\_58\_FF\_92(38), no se observa ninguna coincidencia. Por el contrario, el perfil sí es coincidente con la fotografía 1973\_58\_FF\_93(13).

CARACTERÍSTICAS DEL REVELADO	
------------------------------	--

BIBLIOGRAFÍA PUBLICADA	
------------------------	--

**SOBRE MAN (TRANSCRIPCIÓN)**

Nº INVENTARIO	1973/58/FF-11677
ANOTACIÓN	Dep.3. detalle del muro N. Nº94(15). 3. IX.35.2.12



## DEPARTAMENTO II

Las imágenes corresponden al nivel de barro cocido hallado en la esquina sur del Depto. II, que fue interpretado por sus excavadores como restos de techumbre, y bajo el cual apareció un horno.

**Descripción publicada:** POSAC MON et al. (1947a:49-50)

**Descripción inédita:** DEL VAL (1944: 28, 74-75)



FONDO SANTA-OLALLA

FONDO JOHN D. EVANS

FECHA

DESCRIPCIÓN

OBSERVACIONES

CARACTERÍSTICAS DEL REVELADO

BIBLIOGRAFÍA PUBLICADA

LB01A

23 agosto, 24 septiembre 1944

Vista del proceso de excavación de la capa de barro cocido localizada en el Dpto. II e interpretada por Del Val como el derrumbe de un techo (1944: 28, 74-75).

ARCHIVO ICONOGRÁFICO DEL SEMINARIO DE  
HISTORIA PRIMITIVA DEL HOMBRE

Provincia Murcia Partido   
Municipio Totana Lugar La Bastida  
Negativo de Bautista N.º  Fecha   
Dimensiones  Situación Rambla de Lébor  
Descripción Departamento N.º 2 al excavar la capa de barro cocido, proveniente de un techo derrumbado en época prehistórica. + capa de techumbre.

Circunstancias

Bibliografía

FICHA FONDO JOHN D. EVANS (TRANSCRIPCIÓN)

PROVINCIA

MUNICIPIO

NEGATIVO DE

DIMENSIONES

LUGAR

NÚMERO

SITUACIÓN

FECHA

DESCRIPCIÓN

LB01B

Murcia

Totana

Bautista

La Bastida

Rambla de Lébor

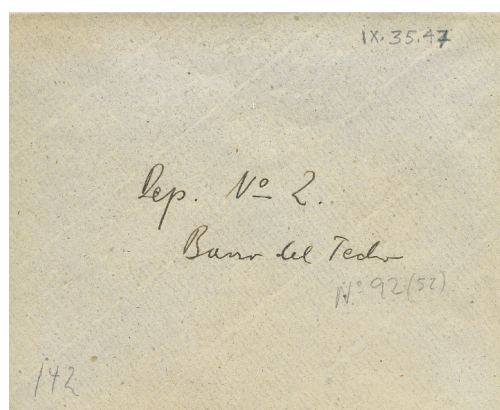
Departamento N.º 2 al excavar la capa de barro cocido, proveniente de un techo derrumbado en época prehistórica. + capa de techumbre.



FONDO SANTA-OLALLA	1973/58/FF-92(52)
FONDO JOHN D. EVANS	LB15A
FECHA	23 agosto, 24 septiembre 1944
DESCRIPCIÓN	Fotografía tomada desde el Noreste durante la excavación del Dpto. II de La Bastida. Una anotación a mano señala "barro del techo", lo cual se ajusta con el tipo de restos procedentes del derrumbe de cabañas.
OBSERVACIONES	
CARACTERÍSTICAS DEL REVELADO	
BIBLIOGRAFÍA PUBLICADA	



SOBRE MAN (TRANSCRIPCIÓN)	
Nº INVENTARIO	1973/58/FF-11589
ANOTACIÓN	Dep. N°2. Barro del techo. N°92(52). 142. IX.35.47



FICHA FONDO JOHN D. EVANS (TRANSCRIPCIÓN)	LB15B
PROVINCIA	
MUNICIPIO	
NEGATIVO DE	
DIMENSIONES	
LUGAR	Bastida
NÚMERO	142
SITUACIÓN	
FECHA	
DESCRIPCIÓN	Dep. N° 2. Barro cocido.


ARCHIVO ICONOGRÁFICO DEL SEMINARIO DE HISTORIA PRIMITIVA DEL HOMBRE	
Provincia	Partido
Municipio	Lugar <i>Bastida</i>
Negativo de	N.º <i>142</i> Fecha
Dimensiones	Situación
Descripción <i>Dep. N° 2. Barro cocido</i>	
Circunstancias	
Bibliografía	

## DEPARTAMENTO III

Las caras internas de los muros de este departamento absidal fueron extensamente fotografiadas, hecho que ha permitido una precisa restauración de las estructuras. Algunas de las imágenes permiten además identificar los huecos formados por la extracción de las tumbas, que fueron posteriormente rellenos de piedras.

**Descripción publicada:** POSAC MON et al. (1947a:50)

**Descripción inédita:** DEL VAL (1944: 19-21, 26, 29, 32, 35).



FONDO SANTA-OLALLA

1973/58/FF-94(3)

FONDO JOHN D. EVANS

FECHA

19 agosto 1944

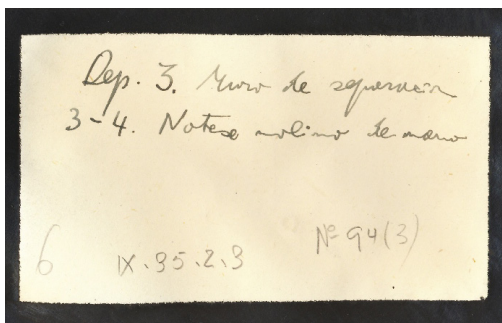
DESCRIPCIÓN

Detalle del paramento interno del muro N del Dpto. III. El Noroeste de la habitación está por excavar. Al Este, y por debajo del molino apoyado en el perfil (que está recolocado por los excavadores), asoma el perfil de la urna carenada de BAO 6, recién descubierta.

OBSERVACIONES

CARACTERÍSTICAS DEL REVELADO

BIBLIOGRAFÍA PUBLICADA




SOBRE MAN (TRANSCRIPCIÓN)

Nº INVENTARIO

1973/58/FF-11686

ANOTACIÓN

Dep 3 Muro de separación 3-4. Notese molino de mano 6 IX.35.2.3 Nº94(3)



SOBRE MAN (TRANSCRIPCIÓN)

Nº INVENTARIO

1973/58/FF-11630


ANOTACIÓN

Abside (Dep. Nº3). Nº93(30). 85. IX.35.1.27

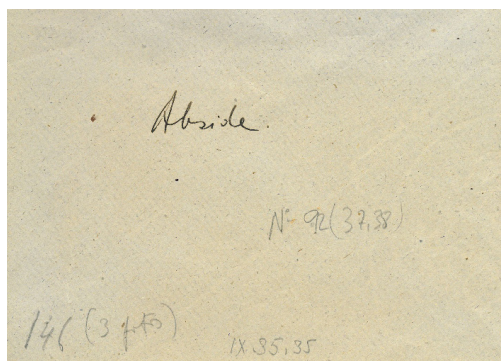
FONDO SANTA-OLALLA	1973/58/FF-93(30)
FONDO JOHN D. EVANS	
FECHA	26-31 agosto 1944
DESCRIPCIÓN	Fotografía tomada desde el Noreste donde se ve, en primer plano, el Dpto. III y, detrás, los dptos. I y II de La Bastida. A los pies del muro Sur del Dpto. III, se observa una acumulación de fragmentos cerámicos. Al fondo, se identifican, alineadas, las tumbas BAO 16 y BAO 18 y, un poco más al Oeste, BAO 19. Y, apoyando en el muro N del Dpto. I, dos grandes molinos o losa y molino, junto con otros dos más pequeños.
OBSERVACIONES	
CARACTERÍSTICAS DEL REVELADO	
BIBLIOGRAFÍA PUBLICADA	POSAC MON et al. (1947a: Lám. IX)



FONDO SANTA-OLALLA	1973/58/FF-92(37)
FONDO JOHN D. EVANS	
FECHA	Posterior al 28 agosto 1944
DESCRIPCIÓN	Vista casi completa del interior del Dpto. III de La Bastida, tomada desde el Este. Se observa el ábside al Oeste y el paramento interno de los muros Norte y Sur. En el centro de la habitación se ve, aislada, una piedra plana que fue interpretada como base de columna DEL VAL (1944: 35). Apoyada en el muro Sur, una herramienta de trabajo sirve como escala. En primer plano, a la derecha y a pesar del defecto en el revelado, se ven las lajas de la cista BAO 4.
OBSERVACIONES	Fotografía tomada el mismo día que la nº95 (12), nº97(27) y la nº 92 (5). Lo reconocemos por en nivel de excavación y misma disposición de elementos. Son diferentes vistas del departamento, que se complementan entre sí. Rotura de imagen en el extremo superior, central.
CARACTERÍSTICAS DEL REVELADO	
BIBLIOGRAFÍA PUBLICADA	



SOBRE MAN (TRANSCRIPCIÓN)	
Nº INVENTARIO	1973/58/FF-11602
ANOTACIÓN	Abside. Nº92(37,38). 141 (3fotos). IX.35.35







FONDO SANTA-OLALLA

1973/58/FF-92(38)

FONDO JOHN D. EVANS

FECHA

Posterior al 28 agosto 1944

DESCRIPCIÓN

Detalle del muro Norte y parte del Oeste del Dpto. III de La Bastida. Sobre el suelo, losa plana que fue interpretada como base de columna.

OBSERVACIONES

CARACTERÍSTICAS DEL REVELADO

BIBLIOGRAFÍA PUBLICADA

POSAC MON et al. (1947a: Lám. X)



FONDO SANTA-OLALLA

1973/58/FF-95(12)

FONDO JOHN D. EVANS

FECHA

Posterior al 28 agosto 1944

DESCRIPCIÓN


Fotografía del interior del Dpto. III de La Bastida, desde el Sureste. Al fondo, el cierre absidal coronado con dos hileras de piedras; a la derecha de la imagen, gran parte del muro Norte y, a la izquierda, la cara interna y la sección del muro Sur; en el centro de la habitación, la piedra plana aislada que fue interpretada como base de columna; en primer plano, a la derecha, la cista BAO 4.

OBSERVACIONES

CARACTERÍSTICAS DEL REVELADO

BIBLIOGRAFÍA PUBLICADA

POSAC MON et al. (1947a: Lám. X)



SOBRE MAN (TRANSCRIPCIÓN)

N° INVENTARIO


1973/58/FF-11691

ANOTACIÓN


Abside (Dep. N°3). N°95(12). 48. IX.35.3.12



FONDO SANTA-OLALLA	1973/58/FF-97(27)
FONDO JOHN D. EVANS	LB47A
FECHA	Posterior al 28 agosto 1944
DESCRIPCIÓN	Fotografía tomada desde el Este del interior del Dpto. III de La Bastida. Al fondo, el cierre absidal coronado con dos hileras de piedras; a la izquierda de la imagen, gran parte del muro Sur y, a la derecha, la sección del muro Norte; en el centro de la habitación, la piedra plana aislada que fue interpretada como base de columna; en primer plano, la cista BAO 4.
OBSERVACIONES	
CARACTERÍSTICAS DEL REVELADO	
BIBLIOGRAFÍA PUBLICADA	



SOBRE MAN (TRANSCRIPCIÓN)	
Nº INVENTARIO	1973/58/FF-11708
ANOTACIÓN	Abside (Dep. Nº3). Nº97(27). 47



FICHA FONDO JOHN D. EVANS (TRANSCRIPCIÓN)	LB47B
PROVINCIA	
MUNICIPIO	
NEGATIVO DE	
DIMENSIONES	
LUGAR	Bastida
NÚMERO	47
SITUACIÓN	
FECHA	
DESCRIPCIÓN	Abside (dep. Nº 3) hacia el W.

ARCHIVO ICONOGRÁFICO DEL SEMINARIO DE HISTORIA PRIMITIVA DEL HOMBRE	
Provincia	Partido
Municipio	Lugar <i>Bastida</i>
Negativo de	Nº <i>47</i> Fecha
Dimensiones	Situación
Descripción <i>Abside (dep. Nº 3) hacia el W.</i>	
Circunstancias	
Bibliografía	



FONDO SANTA-OLALLA

FONDO JOHN D. EVANS

FECHA

DESCRIPCIÓN

OBSERVACIONES

CARACTERÍSTICAS DEL REVELADO

BIBLIOGRAFÍA PUBLICADA

1973/58/FF-92(5)

Posterior al 28 agosto 1944

Vista, desde el Noreste, del paramento interno del muro Sur y parte del muro Oeste del Dpto. III de La Bastida. Una herramienta de trabajo apoyada en el muro Sur sirve como escala. A la derecha, se ve una piedra plana que fue interpretada como base de columna.

POSAC MON et al. (1947a: Lám. XI, Fig. 1)



FONDO SANTA-OLALLA

FONDO JOHN D. EVANS

FECHA

DESCRIPCIÓN

OBSERVACIONES


CARACTERÍSTICAS DEL REVELADO

BIBLIOGRAFÍA PUBLICADA

1973/58/FF-93(26)

1944

Fotografía tomada desde el Noreste donde se ve, en primer plano, el Dpto. III y, detrás, los dptos. I y II de La Bastida. A la izquierda del extremo oriental del muro Norte del Dpto. III se aprecia la cista BAO 4, ya excavada. A los pies del muro Sur, se observa una acumulación de fragmentos cerámicos. En segundo plano, a la derecha, se identifican las tumbas BAO 16 y BAO 18 una vez excavadas aunque todavía sin extraer las urnas respectivas.



SOBRE MAN (TRANSCRIPCIÓN)

Nº INVENTARIO

ANOTACIÓN

1973/58/FF-11634

Abside (Dep.3). 93(26). 101. IX.35.1.23

## DEPARTAMENTO IV Y VI

Vistas de los departamentos IV y VI en diversas fases de la excavación. Destaca la excelente conservación del muro divisorio entre estos dos departamentos.

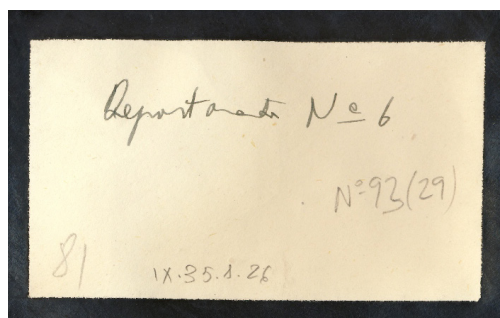
**Descripción publicada:** POSAC MON et al. (1947a:50-51)

**Descripción inédita:** DEL VAL (1944: 22-27, 35)


FONDO SANTA-OLALLA	1973/58/FF-93(29)
FONDO JOHN D. EVANS	
FECHA	Finales de agosto- principios septiembre 1944
DESCRIPCIÓN	Fotografía tomada desde el Noreste. En primer plano, aparecen dos trabajadores limpiando el tramo conservado del muro Oeste del Dpto. IV de La Bastida. Junto a ellos, se observa una importante acumulación de piedras y molinos. Al fondo, otro trabajador está excavando el sedimento superficial en el área donde se descubrieron los dptos. IX y X.
OBSERVACIONES	
CARACTERÍSTICAS DEL REVELADO	
BIBLIOGRAFÍA PUBLICADA	



SOBRE MAN (TRANSCRIPCIÓN)	
Nº INVENTARIO	1973/58/FF-11631
ANOTACIÓN	Departamento N°6. N°93(29). 81. IX.35.1.26







FONDO SANTA-OLALLA

1973/58/FF-93(28)

FONDO JOHN D. EVANS

FECHA

Posterior al 18 de septiembre 1944

DESCRIPCIÓN

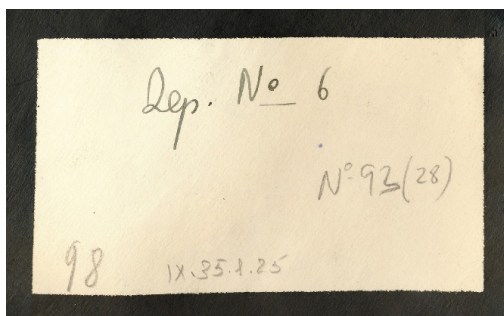
Fotografía tomada desde el Noreste en la que se identifica, en primer plano el único tramo de muro conservado del Dpto. IV de La Bastida. Apoyado en la base del muro, clastos y una laja. Delante, un molino que tiene encima fragmentos de cerámica entre los que figura un pie de copa. Por detrás, el muro Este de los dptos. IX y X. En el espacio entre éstos y el Dpto. IV se extendía el Dpto. VI, donde se observa la tapadera de la tumba BAO 28. En el Dpto. X se ve a un trabajador atento a la extracción de tierras que efectúa un compañero.

OBSERVACIONES

CARACTERÍSTICAS DEL REVELADO

BIBLIOGRAFÍA PUBLICADA

POSAC MON et al. (1947a: Lám. XII)



SOBRE MAN (TRANSCRIPCIÓN)

N° INVENTARIO

1973/58/FF-11632

ANOTACIÓN

Dep. N° 6. N° 93(28). 98. IX.35.1.25

## DEPARTAMENTO VII

Tres de las fotografías debieron capturarse el mismo día y reflejan los trabajos de campo durante esa campaña. Una última fotografía muestra el Depto. VII una vez finalizada su excavación.

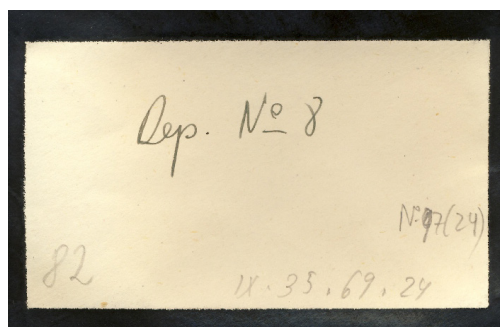
**Descripción publicada:** POSAC MON et al. (1947a:51)

**Descripción inédita:** DEL VAL (58, 60, 62)

FONDO SANTA-OLALLA	1973/58/FF-97(24)
FONDO JOHN D. EVANS	LB78A
FECHA	
DESCRIPCIÓN	En primer plano, el extremo del muro Norte del Dpto. VII de La Bastida y, al fondo, el Dpto. VIII en proceso de excavación a cargo de cuatro trabajadores. La oquedad donde se ven dos cestos, podría ser resultado de la extracción de las tumbas BAO 34 y BAO 35.
OBSERVACIONES	
CARACTERÍSTICAS DEL REVELADO	
BIBLIOGRAFÍA PUBLICADA	



SOBRE MAN (TRANSCRIPCIÓN)	
Nº INVENTARIO	1973/58/FF-11711
ANOTACIÓN	Dep. N°8. N°97(24). 82. IX.35.69.24



FICHA FONDO JOHN D. EVANS (TRANSCRIPCIÓN)	LB78B
PROVINCIA	
MUNICIPIO	
NEGATIVO DE	
DIMENSIONES	
LUGAR	Bastida
NÚMERO	82
SITUACIÓN	
FECHA	
DESCRIPCIÓN	departamento N° 8 en vías de excavación.

ARCHIVO ICONOGRÁFICO DEL SEMINARIO DE HISTORIA PRIMITIVA DEL HOMBRE			
Provincia	Partido	Lugar	N.º
Municipio		Bastida	Fecha
Negativo de		Situación	
Dimensiones	departamento N.º 8 en vías de excavación		
Descripción			
Circunstancias			



FONDO SANTA-OLALLA

1973/58/FF-97(8)

FONDO JOHN D. EVANS

FECHA

Septiembre 1944

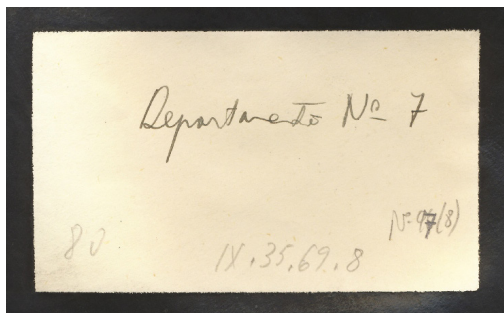
DESCRIPCIÓN

Excavación del Dpto. VII de La Bastida, desde el Sureste. Aparecen varios trabajadores y herramientas. A derecha de la imagen se observa una acumulación de piedras y molinos.

OBSERVACIONES

CARACTERÍSTICAS DEL REVELADO

BIBLIOGRAFÍA PUBLICADA




SOBRE MAN (TRANSCRIPCIÓN)

N° INVENTARIO

1973/58/FF-11727

ANOTACIÓN

Departamento N°7. N°97(8). 80. IX.35.69.8



FONDO SANTA-OLALLA

1973/58/FF-97(26)

FONDO JOHN D. EVANS

FECHA

Septiembre 1944

DESCRIPCIÓN

Fotografía tomada desde el Este, en la que aparecen tres trabajadores excavando el Dpto. VII de La Bastida. En primer plano, dos acumulaciones de piedras y molinos. Se observa una gran terrera a media ladera. Podría coincidir con la zona donde se encuentra el gran agujero natural que comunica con Lébor

OBSERVACIONES

CARACTERÍSTICAS DEL REVELADO

BIBLIOGRAFÍA PUBLICADA



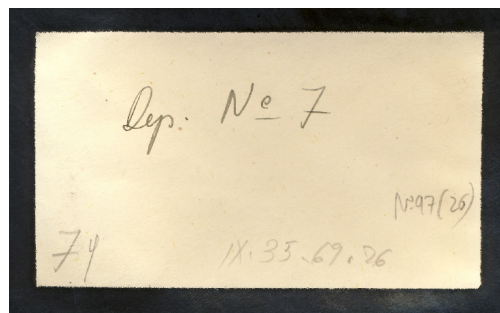
---

**SOBRE MAN (TRANSCRIPCIÓN)**

---

<b>Nº INVENTARIO</b>	1973/58/FF-11709
<b>ANOTACIÓN</b>	Dep. Nº7. Nº97(26). 74. IX.35.69.26

---



---

**FONDO SANTA-OLALLA**

---

1973/58/FF-93(16)

---

**FONDO JOHN D. EVANS**

---

---

**FECHA**

---

---

**DESCRIPCIÓN**

---

Fotografía del Dpto. VII de La Bastida en curso de excavación, tomada desde el Este. En primer plano, a la derecha, una acumulación de piedras y molinos.

---

**OBSERVACIONES**

---

---

**CARACTERÍSTICAS DEL REVELADO**

---

---

**BIBLIOGRAFÍA PUBLICADA**

---



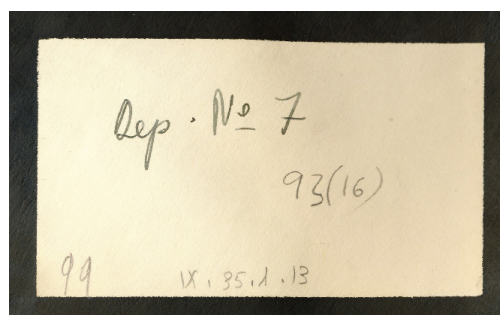
---

**SOBRE MAN (TRANSCRIPCIÓN)**

---

<b>Nº INVENTARIO</b>	1973/58/FF-11644
<b>ANOTACIÓN</b>	Dep. Nº7. 93(16). 99. IX.35.1.13

---




## DEPARTAMENTO VIII

Distintas perspectivas del Dpto. VIII una vez excavado y con los elementos arquitectónicos expuestos. Se captura también un detalle del escorial documentado en ese departamento.

**Descripción publicada:** POSAC MON et alii (1947a: 51)

**Descripción inédita:** DEL VAL (1944: 51, 58-59, 65, 71, 73-74)



FONDO SANTA-OLALLA

1973/58/FF-93(1)

FONDO JOHN D. EVANS

LB49A

FECHA

Finales de septiembre 1944

DESCRIPCIÓN

Fotografía tomada desde el Noreste en la que se aprecia el muro Sur del Dpto. VIII de La Bastida y su unión con el Occidental. Detrás del muro Sur, se observan dos trabajadores excavando el Dpto. XI. A la izquierda de la imagen, hay una acumulación de molinos y, a su derecha y parcialmente oculta por la sombra, la urna de BAO 38 aún sin excavar. A la derecha de la imagen, abajo, se observa el hoyo realizado para extraer la urna de la tumba BAO 45.

OBSERVACIONES

Secuencia de imágenes consecutivas de los muros y tramos de muro del Dpto. VIII, que complementan esta imagen: 1973\_58\_FF\_93(20), 1973\_58\_FF\_93(25) y 1973\_58\_FF\_95(8)

CARACTERÍSTICAS DEL REVELADO

BIBLIOGRAFÍA PUBLICADA

ARCHIVO ICONOGRÁFICO DEL SEMINARIO DE  
HISTORIA PRIMITIVA DEL HOMBRE

Provincia \_\_\_\_\_ Partido \_\_\_\_\_  
Municipio \_\_\_\_\_ Lugar *Bastida*  
Negativo de \_\_\_\_\_ N.º *194* Fecha \_\_\_\_\_  
Dimensiones \_\_\_\_\_ Situación \_\_\_\_\_  
Descripción *Angulo S.W. del dep. 8.*

Circunstancias \_\_\_\_\_

Bibliografía \_\_\_\_\_

FICHA FONDO JOHN D. EVANS (TRANSCRIPCIÓN)

LB49B

PROVINCIA

MUNICIPIO

NEGATIVO DE

DIMENSIONES

LUGAR

Bastida

NÚMERO

194

SITUACIÓN


FECHA

DESCRIPCIÓN

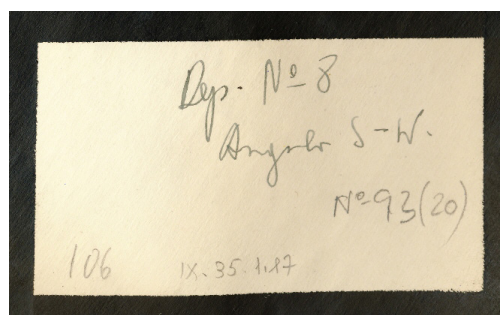
Angulo S.W. del dep. 8




FONDO SANTA-OLALLA	1973/58/FF-93(20)
FONDO JOHN D. EVANS	
FECHA	Septiembre 1944
DESCRIPCIÓN	Parte del muro Sur del Dpto. VIII de La Bastida y tramo del muro Oeste, fotografiados desde el Este. En primer plano, acumulación de piedras y, a la izquierda, algunos molinos. A la derecha de la imagen, abajo, se observa el hoyo realizado para extraer la urna de la tumba BAO 45.
OBSERVACIONES	Secuencia de imágenes consecutivas de los muros y tramos de muro del Dpto. VIII, que complementan esta imagen: 1973_58_FF_93(1), 1973_58_FF_93(25) y 1973_58_FF_95(8)
CARACTERÍSTICAS DEL REVELADO	
BIBLIOGRAFÍA PUBLICADA	



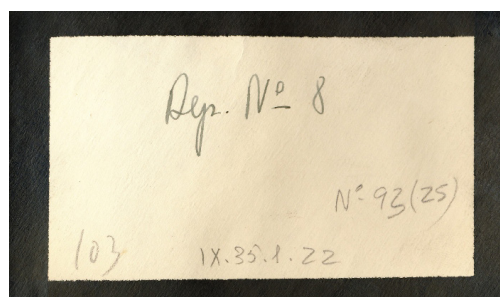
SOBRE MAN (TRANSCRIPCIÓN)	
Nº INVENTARIO	1973/58/FF-11640
ANOTACIÓN	Dep. N°8. Angulo S-W. N°93(20). 106. IX.35.1.17



FONDO SANTA-OLALLA	1973/58/FF-93(25)
FONDO JOHN D. EVANS	
FECHA	Septiembre 1944
DESCRIPCIÓN	Fotografía tomada desde el Este, en la que se observa el tramo Norte del paramento interno del muro Oeste del Dpto. VIII de La Bastida. A la izquierda, el hoyo excavado para extraer la urna de la tumba BAO 45. En primer plano, a la derecha, acumulación de piedras.
OBSERVACIONES	Secuencia de imágenes consecutivas de los muros y tramos de muro del Dpto. VIII, que complementan esta imagen: 1973_58_FF_93(1), 1973_58_FF_93(20) y 1973_58_FF_95(8)
CARACTERÍSTICAS DEL REVELADO	
BIBLIOGRAFÍA PUBLICADA	



SOBRE MAN (TRANSCRIPCIÓN)	
Nº INVENTARIO	1973/58/FF-11635
ANOTACIÓN	Dep. N°8. N°93(25). 103. IX.35.1.22





FONDO SANTA-OLALLA

1973/58/FF-95(8)

FONDO JOHN D. EVANS

FECHA

Septiembre 1944

DESCRIPCIÓN

Detalle, desde el Sureste, de las hiladas del muro Oeste del Dpto. VIII de La Bastida. A su derecha, la sección provisional dejada al término de la campaña de 1944.


OBSERVACIONES

Secuencia de imágenes consecutivas de los muros y tramos de muro del Dpto. VIII, que complementan esta imagen: 1973\_58\_FF\_93(1), 1973\_58\_FF\_93(20) y 1973\_58\_FF\_93(25)

CARACTERÍSTICAS DEL REVELADO

BIBLIOGRAFÍA PUBLICADA

POSAC MON et al. (1947a: Lám. XIII)



SOBRE MAN (TRANSCRIPCIÓN)

Nº INVENTARIO

1973/58/FF-11695

ANOTACIÓN

Dep. Nº8. Nº95(8). 105. IX.35.3.8

ARCHIVO ICONOGRÁFICO DEL SEMINARIO DE  
HISTORIA PRIMITIVA DEL HOMBRE

Provincia Murcia Partido La Bastida  
Municipio Totana Lugar La Bastida  
Negativo de del Val Caturla N.º 8 Fecha 1944  
Dimensiones 4 1/2 x 6 Situación Rambla de Lébor  
Descripción Departamento Nº 8 hacia el S. en el ángulo inferior derecha el escorial.

Circunstancias

Bibliografía

FICHA FONDO JOHN D. EVANS (TRANSCRIPCIÓN)

LB76B

PROVINCIA

Murcia

MUNICIPIO

Totana

NEGATIVO DE

del Val Caturla

DIMENSIONES

4 1/2 x 6

LUGAR

La Bastida

NÚMERO

SITUACIÓN

Rambla de Lébor

FECHA

DESCRIPCIÓN


Departamento Nº 8 hacia el S. en el ángulo inferior derecha el escorial.



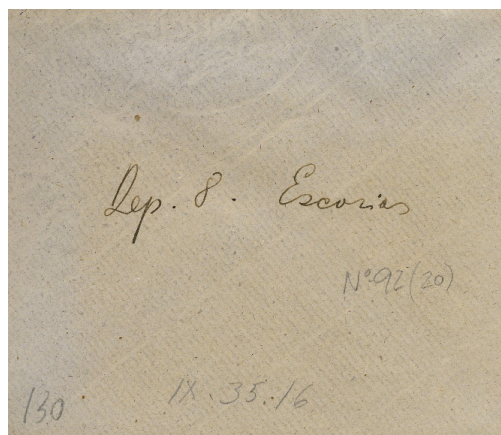
FONDO SANTA-OLALLA	
FONDO JOHN D. EVANS	LB76A
FECHA	Posterior al 19/20 septiembre 1944
DESCRIPCIÓN	Vista desde el Noreste del Dpto. VIII una vez excavado e identificado lo que denominaron como "escorial" (ángulo inferior derecho). Al fondo, se identifica pueden identificar los Dpto. VII y X; y detrás del muro a un obrero trabajando en el Dpto. XI
OBSERVACIONES	
CARACTERÍSTICAS DEL REVELADO	
BIBLIOGRAFÍA PUBLICADA	



FONDO SANTA-OLALLA	1973/58/FF-92(20)
FONDO JOHN D. EVANS	
FECHA	19 de septiembre
DESCRIPCIÓN	Fotografía tomada desde el Sureste del Dpto. VIII que permite apreciar el paramento interno de su muro Norte y la vinculación con el Oeste. En primer plano, sobre un testigo de sedimento sin excavar, se observa una acumulación de escorias y, detrás de este, la tumba BAO 42, por el estado de conservación de la urna y localización, aunque en la publicación de 1947 se describe como la BAO 41.
OBSERVACIONES	
CARACTERÍSTICAS DEL REVELADO	
BIBLIOGRAFÍA PUBLICADA	MARTÍNEZ SANTAOLALLA et al. (1947: Lám XVI. Fig.2)



SOBRE MAN (TRANSCRIPCIÓN)	
Nº INVENTARIO	1973/58/FF-11618
ANOTACIÓN	Dep.8. Escorias. N°92(20). 130. IX.35.16





FONDO SANTA-OLALLA

1973/58/FF-92(57)

FONDO JOHN D. EVANS

FECHA

Posterior a septiembre de 1944

DESCRIPCIÓN

Vista desde el Sureste de los muros Norte y Oeste del Dtp. VIII de La Bastida.

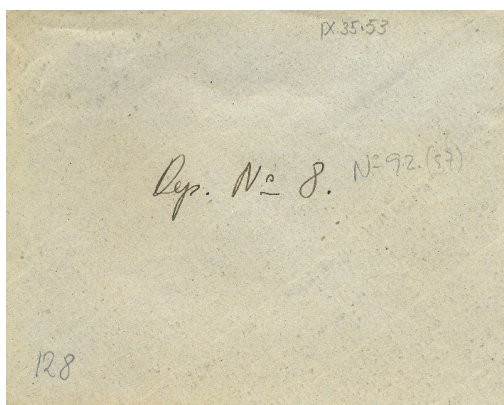
OBSERVACIONES

El Dpto. XI permanece sin excavarse

CARACTERÍSTICAS DEL REVELADO

BIBLIOGRAFÍA PUBLICADA

POSAC MON et al. (1947a: Lám. XIV, Fig. 1)



SOBRE MAN (TRANSCRIPCIÓN)

Nº INVENTARIO

1973/58/FF-11584

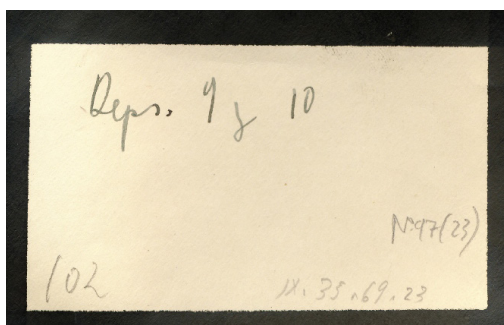
ANOTACIÓN

Dep.Nº8 Nº92(57). 128. IX.35.53

## DEPARTAMENTO IX Y X

Imagen de la esquina meridional del Dpto. IX antes y después de la excavación de las tumbas BAO 52 y 53.

**Descripción publicada:** POSAC MON et al. (1947a:51-52)



SOBRE MAN (TRANSCRIPCIÓN)

Nº INVENTARIO

1973/58/FF-11712

ANOTACIÓN

Deps. 9 y 10 Nº97(23) 102 IX.35.69.23


FONDO SANTA-OLALLA	1973/58/FF-97(23)
FONDO JOHN D. EVANS	LB54A
FECHA	Posterior al 12 de septiembre de 1944
DESCRIPCIÓN	Vista desde el Norte del proceso de excavación del Dpto. X de La Bastida, en el momento en que se ha expuesto el muro medianero con el Dpto. IX. La oquedad y dos grandes piedras en el interior de este departamento corresponden a las tumbas BAO 52 y BAO 53. En primer plano, a la izquierda, agrupación de molinos con fragmentos cerámicos y otros hallazgos encima. Material cerámico abundante sobre el muro medianero. A la izquierda, en el Dpto. VI, se distingue la tapadera labrada de BAO 28.
OBSERVACIONES	
CARACTERÍSTICAS DEL REVELADO	
BIBLIOGRAFÍA PUBLICADA	



FICHA FONDO JOHN D. EVANS (TRANSCRIPCIÓN)	LB54B
PROVINCIA	
MUNICIPIO	
NEGATIVO DE	
DIMENSIONES	
LUGAR	Bastida
NÚMERO	102
SITUACIÓN	
FECHA	
DESCRIPCIÓN	Departamentos 9 y 10.

ARCHIVO ICONOGRÁFICO DEL SEMINARIO DE HISTORIA PRIMITIVA DEL HOMBRE	
Provincia	Partido
Municipio	Lugar <i>Bastida</i>
Negativo de	N.º <i>102</i> Fecha
Dimensiones	Situación
Descripción	<i>Departamentos 9 y 10.</i>
Circunstancias	
Bibliografía	





ARCHIVO ICONOGRÁFICO DEL SEMINARIO DE  
HISTORIA PRIMITIVA DEL HOMBRE

Provincia Murcia Partido   
Municipio Totana Lugar de La Bastida  
Negativo de del Val Caturla N.º 121 Fecha   
Dimensiones 9 x 12 Situación Rambla de Lébor  
Descripción Detalles de los departamentos 9 y 10 hacia el S.

Circunstancias

Bibliografía

FONDO SANTA-OLALLA

FONDO JOHN D. EVANS

FECHA

DESCRIPCIÓN

OBSERVACIONES

CARACTERÍSTICAS DEL  
REVELADO

BIBLIOGRAFÍA  
PUBLICADA

1973/58/FF-92(25)

LB02A

Posterior al 12 de septiembre de 1944

Vista desde el Norte del muro medianero entre los dptos. IX y X de La Bastida. Sobre dicho muro hay gran cantidad de fragmentos cerámicos. Sobre la cara interna del muro medianero, en el sector que corresponde al Dpto. X, hay una laja ovalada y fracturada que podría ser la tapadera de la tumba BAO 52 o BAO 53. Al fondo, en el Dpto. IX, hay trabajadores excavando. Cerca de ellos se observa una estructura formada por escaleras utilizada para la toma de fotografías.

SOBRE MAN (TRANSCRIPCIÓN)

Nº INVENTARIO

ANOTACIÓN

1973/58/FF-11613

Detalles de Deptos. 9 y 10 hacia el S. Nº92(25). 121. IX.35.23

FICHA FONDO JOHN D.  
EVANS (TRANSCRIPCIÓN)

PROVINCIA

MUNICIPIO

NEGATIVO DE

DIMENSIONES

LUGAR

NÚMERO

SITUACIÓN

FECHA

DESCRIPCIÓN

LB02B

Murcia

Totana

del Val Caturla

9 x 12

La Bastida

121

Rambla del Lébor

Detalle de los departamentos 9 y 10 hacia el S.


## DEPARTAMENTO X

Ha sido posible identificar esta imagen gracias a la presencia de otras fotografías, pues no estaba asociada a ningún sobre o ficha. La casi completa ausencia de fotografía en este departamento y el adyacente, dan cuenta que lo prioritario para los excavadores era registrar las tumbas.

**Descripción publicada:** POSAC MON et al. (1947a:52)

**Descripción inédita:** DEL VAL (1944: 52, 54, 73, 77, 80-81)

FONDO SANTA-OLALLA	1973/58/FF-92(12)
FONDO JOHN D. EVANS	
FECHA	6/7/9/11 de septiembre de 1944
DESCRIPCIÓN	Vista, desde el Norte, del Dpto. X de La Bastida en el momento del descubrimiento de las tumbas BAO 52 y BAO 53. Ésta, al Norte de la primera, aún tiene la laja de tapadera in situ. Sobre el muro Sur del departamento, se observa una acumulación de fragmentos cerámicos. Al fondo, se identifica parte del muro del Dpto. V.
OBSERVACIONES	
CARACTERÍSTICAS DEL REVELADO	
BIBLIOGRAFÍA PUBLICADA	



## DEPARTAMENTO XI

De este departamento se fotografiaron los elementos arquitectónicos y un par de detalles de la excavación. En estos casos, la identificación de las fotos solo ha sido posible gracias a las anotaciones en los sobres.

**Descripción publicada:** POSAC MON et al. (1947a:52-53)

**Descripción inédita:** DEL VAL (1944: 62, 66, 68, 80)



FONDO SANTA-OLALLA

1973/58/FF-92(21)

FONDO JOHN D. EVANS

FECHA

16/18 de septiembre de 1944


DESCRIPCIÓN

Detalle de la esquina Suroeste del Dpto. XI de La Bastida, identificada a partir de la losa horizontal presente en otra imagen (1973\_58\_FF\_93(56)).

OBSERVACIONES

CARACTERÍSTICAS DEL REVELADO

BIBLIOGRAFÍA PUBLICADA



SOBRE MAN (TRANSCRIPCIÓN)

Nº INVENTARIO


1973/58/FF-11617

ANOTACIÓN


Dep.11. N°92(21). 131. IX.35.17



FONDO SANTA-OLALLA	1973/58/FF-92(17)
FONDO JOHN D. EVANS	
FECHA	Posterior al 18 de septiembre de 1944
DESCRIPCIÓN	Fotografía tomada desde el Sur, durante la excavación del Dpto XI. A la izquierda, parte del muro occidental y, al frente, la sección provisional Norte.
OBSERVACIONES	
CARACTERÍSTICAS DEL REVELADO	
BIBLIOGRAFÍA PUBLICADA	



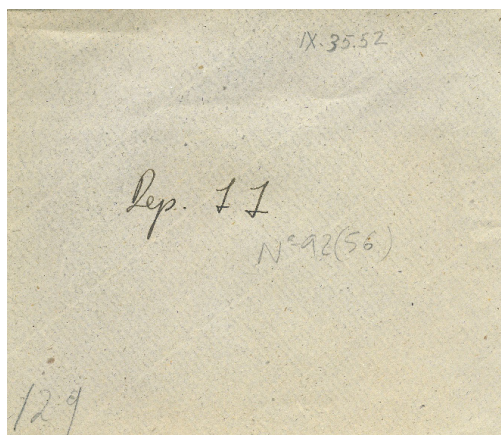
SOBRE MAN (TRANSCRIPCIÓN)	
Nº INVENTARIO	1973/58/FF-11620
ANOTACIÓN	Dep.11. Nº92(17). 126. IX.35.14



FONDO SANTA-OLALLA	1973/58/FF-92(56)
FONDO JOHN D. EVANS	
FECHA	Posterior al 28 de agosto de 1944
DESCRIPCIÓN	Vista del rincón Suroeste del Dpto. XI de La Bastida. Se aprecia, en la base, una gran losa horizontal. A la izquierda, sobre el muro Sur, se observan una acumulación de fragmentos cerámicos.
OBSERVACIONES	
CARACTERÍSTICAS DEL REVELADO	
BIBLIOGRAFÍA PUBLICADA	POSAC MON et al. (1947a: Lám. XIV, Fig. 2)



SOBRE MAN (TRANSCRIPCIÓN)	
Nº INVENTARIO	1973/58/FF-11585
ANOTACIÓN	Dep.11. Nº92(56). 129. IX.35.52





FONDO SANTA-OLALLA

1973/58/FF-93(5)

FONDO JOHN D. EVANS

FECHA

Septiembre 1944


DESCRIPCIÓN

Según la nota escrita en el sobre que la habría contenido la imagen corresponde al Dpto XI, sin embargo lo que se aprecia en la foto hace difícil situar esta imagen en el transcurso del Dpto. XI. Por la inclinación y dirección de la excavación podría, a modo hipotético, corresponder al Dpto VIII.

OBSERVACIONES

CARACTERÍSTICAS DEL REVELADO

BIBLIOGRAFÍA PUBLICADA



SOBRE MAN (TRANSCRIPCIÓN)


N° INVENTARIO

1973/58/FF-11652

ANOTACIÓN

Dep. 11. N°93(5). 100. IX.35.1.5

## DEPARTAMENTO Indeterminado



FONDO SANTA-OLALLA

1973/58/FF-484(11)

FONDO JOHN D. EVANS

FECHA

DESCRIPCIÓN

Fotografía desde el sur de una estructura no identificada aunque, por el perfil del horizonte sabemos que corresponde a la zona más alta de la excavación, entre los Dptos XIII y XVI. Posiblemente se trata de la campaña del 45 por la codificación de la imagen.

OBSERVACIONES

CARACTERÍSTICAS DEL REVELADO

Originalmente esta imagen estaba invertida, y se ha podido corregir gracias a la identificación de las montañas.

BIBLIOGRAFÍA PUBLICADA




## BAO 1

Fotografías durante los distintos estadios del proceso de excavación de BAO 1, en la que se inhumó a un individuo adulto en posición flexionada sobre su lado derecho. Se puede identificar además en algunas de las imágenes los vasos cerámicos de ajuar: cuenco, vaso globular y pie de copa.

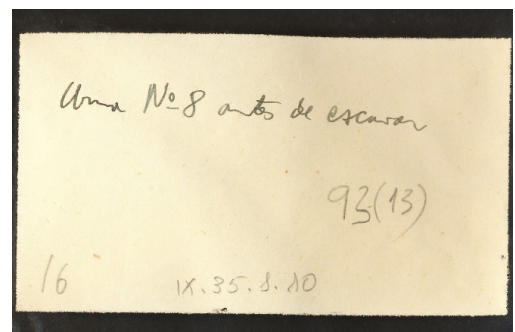
**Descripción publicada:** POSAC MON et al. (1947b: 92-93)

**Descripción inédita:** DEL VAL (1944:18, 26-28), POSAC MON (1944: 5, 7-9, 11)

FONDO SANTA-OLALLA	1973/58/FF-93(13)
FONDO JOHN D. EVANS	
FECHA	
DESCRIPCIÓN	Vista de BAO 1 desde el Este, descubierta la losa circular de la tapadera; momento inicial de la excavación, semienterrada aún la urna contenedora.
OBSERVACIONES	Muesca inferior en la losa
CARACTERÍSTICAS DEL REVELADO	
BIBLIOGRAFÍA PUBLICADA	POSAC MON et al. (1947b: Lám. XXIV)



SOBRE MAN (TRANSCRIPCIÓN)	
Nº INVENTARIO	1973/58/FF-11647
ANOTACIÓN	Urna Nº8 antes de excavar. 93(13). 16. IX.35.1.10





FONDO SANTA-OLALLA

1973/58/FF-92(46)

FONDO JOHN D. EVANS

FECHA

DESCRIPCIÓN

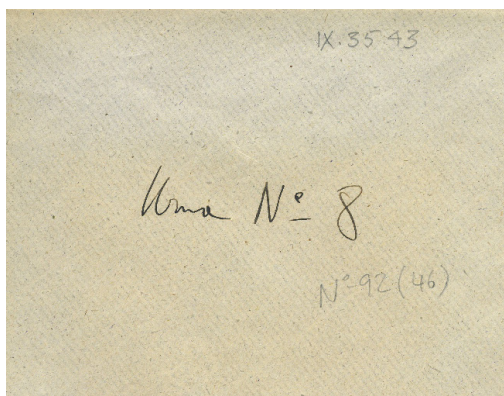
Fotografía de BAO 1 recién descubierta con la laja circular de yeso colocada en su sitio. Se aprecia una muesca amplia pero poco profunda en el cuadrante inferior de la tapadera.

OBSERVACIONES

CARACTERÍSTICAS DEL REVELADO

Sabemos que esta tumba estaba en el ángulo noroccidental del Dpto. I, mientras que en la imagen se muestra en el suroccidental, con lo que se detectó que la imagen estaba invertida y ello ha permitido su corrección.

BIBLIOGRAFÍA PUBLICADA



SOBRE MAN (TRANSCRIPCIÓN)

N° INVENTARIO

1973/58/FF-11594

ANOTACIÓN

IX.35.43. Urna N°8. N° 92(46)



FONDO SANTA-OLALLA

1973/58/FF-93(17)

FONDO JOHN D. EVANS

LB42A

FECHA

DESCRIPCIÓN

Vista de detalle de BAO 1 desde el Sureste en proceso de descubrimiento de la urna. Queda totalmente expuesta la losa de tapadera y las cuñas que rodean la urna.


OBSERVACIONES

CARACTERÍSTICAS DEL REVELADO

BIBLIOGRAFÍA PUBLICADA

**SOBRE MAN (TRANSCRIPCIÓN)**

Nº INVENTARIO 1973/58/FF-11643  
 ANOTACIÓN Urna Nº8. 93(17). 18. IX.35.1.14



**FICHA FONDO JOHN D. EVANS (TRANSCRIPCIÓN)**

LB42B  
 PROVINCIA  
 MUNICIPIO  
 NEGATIVO DE  
 DIMENSIONES  
 LUGAR Bastida  
 NÚMERO 17  
 SITUACIÓN  
 FECHA 21. Ag.1944  
 DESCRIPCIÓN Urna sepulcral Nº8, Dep.1.

ARCHIVO ICONOGRÁFICO DEL SEMINARIO DE  
 HISTORIA PRIMITIVA DEL HOMBRE

Provincia \_\_\_\_\_ Partido \_\_\_\_\_  
 Municipio \_\_\_\_\_ Lugar Bastida  
 Negativo de \_\_\_\_\_ N.º 8 Fecha 21. Ag. 1944  
 Dimensiones \_\_\_\_\_ Situación \_\_\_\_\_  
 Descripción Urna sepulcral Nº8, Dep. 1.

Circunstancias \_\_\_\_\_

Bibliografía \_\_\_\_\_

FONDO SANTA-OLALLA 1973/58/FF-93(17)

FONDO JOHN D. EVANS LB42A

FECHA

**DESCRIPCIÓN**

Vista de detalle de BAO 1 desde el Sureste en proceso de descubrimiento de la urna. Queda totalmente expuesta la losa de tapadera y las cuñas que rodean la urna.

**OBSERVACIONES**

**CARACTERÍSTICAS DEL REVELADO**


**BIBLIOGRAFÍA PUBLICADA**







FONDO SANTA-OLALLA	1973/58/FF-93(18)
FONDO JOHN D. EVANS	LB41A
FECHA	
DESCRIPCIÓN	Fotografía tomada desde el muro Oeste del Dpto. I que permite ver la silueta de BAO 1 tras su descubrimiento. En la zona de la boca se observa el detalle de la brújula. En el ángulo superior izquierdo de la imagen, se aprecia parte del zócalo del muro Norte del Dpto. I
OBSERVACIONES	
CARACTERÍSTICAS DEL REVELADO	
BIBLIOGRAFÍA PUBLICADA	



SOBRE MAN (TRANSCRIPCIÓN)	
N° INVENTARIO	1973/58/FF-11642
ANOTACIÓN	Urna N°8. 93(18). 17. IX.35.1.15

ARCHIVO ICONOGRÁFICO DEL SEMINARIO DE HISTORIA PRIMITIVA DEL HOMBRE

Provincia \_\_\_\_\_ Partido \_\_\_\_\_

Municipio \_\_\_\_\_ Lugar Bastida

Negativo de \_\_\_\_\_ N.° 17 Fecha 21 Ag. 1944

Dimensiones \_\_\_\_\_ Situación \_\_\_\_\_


Descripción Urna sepulcral N° 8, Dep. I.

Circunstancias \_\_\_\_\_

Bibliografía \_\_\_\_\_

FICHA FONDO JOHN D. EVANS (TRANSCRIPCIÓN)	LB41B
PROVINCIA	
MUNICIPIO	
NEGATIVO DE	
DIMENSIONES	
LUGAR	Bastida
NÚMERO	18
SITUACIÓN	
FECHA	21. Ag. 1944
DESCRIPCIÓN	Urna sepulcral N°8, Dep. I.


FONDO SANTA-OLALLA	1973/58/FF-94(26)
FONDO JOHN D. EVANS	
FECHA	
DESCRIPCIÓN	Vista superior de la tumba BAO 1 tomada desde el Oeste donde se puede observar la urna completamente expuesta con la tapadera circular de yeso
OBSERVACIONES	Parece la original sin recortar de la publicada
CARACTERÍSTICAS DEL REVELADO	Tiene escrito en la foto: "Nº94 (26)" [sobreescribo el 6]
BIBLIOGRAFÍA PUBLICADA	POSAC MON et al. (1947b: Lám. XXV, Fig. 1)



FONDO SANTA-OLALLA	1973/58/FF-93(33)
FONDO JOHN D. EVANS	
FECHA	
DESCRIPCIÓN	Fotografía tomada desde el Sureste de la sepultura en urna BAO 1, una vez descubierta y con una azada a modo de escala. Desde esta perspectiva se aprecia la precisión de la talla de la laja circular usada como tapadera.
OBSERVACIONES	
CARACTERÍSTICAS DEL REVELADO	
BIBLIOGRAFÍA PUBLICADA	



SOBRE MAN (TRANSCRIPCIÓN)	
Nº INVENTARIO	1973/58/FF-11627
ANOTACIÓN	Urnas Nº8. Nº93(33). 30. IX.35.1.30







FONDO SANTA-OLALLA

FONDO JOHN D. EVANS

FECHA

DESCRIPCIÓN

OBSERVACIONES

CARACTERÍSTICAS DEL REVELADO


BIBLIOGRAFÍA PUBLICADA

1973/58/FF-95(14)

23 agosto 1944

Fotografía cenital de BAO 1 tomada desde la cresta del muro Norte del Dpto. I. Se observa la disposición en decúbito lateral derecho de un individuo adulto. Sobre la región glútea tenía una olla de F4 completa; subiendo por la espalda se distingue un pie de copa y, a la altura de los omóplatos, una F1.

Parece la original sin recortar de MARTÍNEZ SANTAOLALLA et al. (1947: Lám. XXVI, Fig.2)



SOBRE MAN (TRANSCRIPCIÓN)

Nº INVENTARIO

ANOTACIÓN

1973/58/FF-11689

Urna Nº8. Nº95(14). 28



FONDO SANTA-OLALLA

FONDO JOHN D. EVANS

FECHA

DESCRIPCIÓN

OBSERVACIONES

CARACTERÍSTICAS DEL REVELADO

BIBLIOGRAFÍA PUBLICADA


1973/58/FF-93(34)

23 agosto 1944

Vista desde el Sureste de la sepultura en urna BAO 1 en proceso de excavación. En su interior, se distingue un pie de copa y una vasija globular sobre la región pélvica y, al fondo, detrás del cráneo, el borde de un cuenco.

**SOBRE MAN (TRANSCRIPCIÓN)**

Nº INVENTARIO	1973/58/FF-11626
ANOTACIÓN	Urna Nº8. Nº93(34). 27. IX.35.1.31



FONDO SANTA-OLALLA 1973/58/FF-92(40)

FONDO JOHN D. EVANS

FECHA 23 agosto 1944

DESCRIPCIÓN Vista frontal desde el Este de BAO 1, una vez expuesto el esqueleto.

OBSERVACIONES

CARACTERÍSTICAS DEL REVELADO

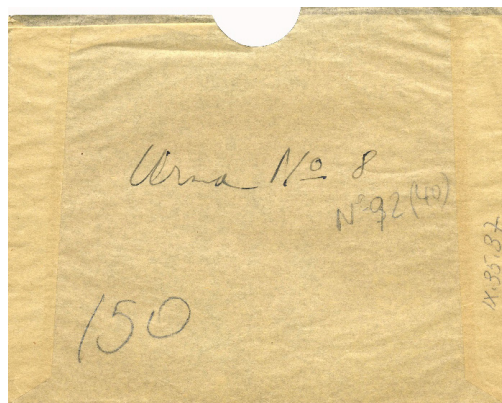
El revelado de esta fotografía estaba invertido y se ha podido corregir. La documentación de campo y las otras fotografías publicadas indican que el cuerpo descansaba sobre el lado derecho; en cambio, en la fotografía se muestra lo contrario.

BIBLIOGRAFÍA PUBLICADA

POSAC MON et al. (1947b: Lám. XXIII, Fig.2)

**SOBRE MAN (TRANSCRIPCIÓN)**

Nº INVENTARIO	1973/58/FF-11600.
ANOTACIÓN	Urna Nº8. Nº 92(40). IX.35.37. 150




## BAO 2

Descubrimiento y excavación de BAO 2, identificada gracias a las anotaciones en los sobres y fichas del SHPH, presentes en todas las imágenes. Pueden contrastarse detalles señalados en los diarios de excavación, como la fractura de la boca de la urna por el peso del sedimento (Del Val, 1944: 18), y se puede precisar el perfil de la urna.

**Descripción publicada:** POSAC MON et al. (1947b: 93)

**Descripción inédita:** DEL VAL (1944: 18, 30), POSAC MON (1944: 4, 15)



### FONDO SANTA-OLALLA

1973/58/FF-94(14)

### FONDO JOHN D. EVANS

LB10A

### FECHA

19 agosto 1944

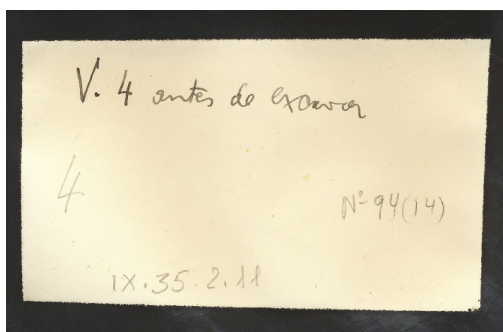
### DESCRIPCIÓN

Vista desde el Este del borde de la urna de la tumba BAO 2 en una sección provisional. Colocan una azada a modo de escala.

### OBSERVACIONES

### CARACTERÍSTICAS DEL REVELADO

### BIBLIOGRAFÍA PUBLICADA



### SOBRE MAN (TRANSCRIPCIÓN)

### Nº INVENTARIO

1973/58/FF-11678

### ANOTACIÓN

V.4 antes de excavar. 4. Nº94(14). IX.35.2.11



<b>FICHA FONDO JOHN D. EVANS (TRANSCRIPCIÓN)</b>	LB10B
<b>PROVINCIA</b>	
<b>MUNICIPIO</b>	
<b>NEGATIVO DE</b>	
<b>DIMENSIONES</b>	
<b>LUGAR</b>	Bastida
<b>NÚMERO</b>	4
<b>SITUACIÓN</b>	
<b>FECHA</b>	19. Ag. 1944
<b>DESCRIPCIÓN</b>	Urna N°4 antes de excavar dep.N°2)


ARCHIVO ICONOGRÁFICO DEL SEMINARIO DE  
HISTORIA PRIMITIVA DEL HOMBRE

Provincia \_\_\_\_\_ Partido \_\_\_\_\_  
Municipio \_\_\_\_\_ Lugar *Bastida*  
Negativo de \_\_\_\_\_ N.° *4* Fecha *19. Ag. 1944*  
Dimensiones \_\_\_\_\_ Situación \_\_\_\_\_  
Descripción *Urna N° 4 antes de excavar (dep. N° 2)*

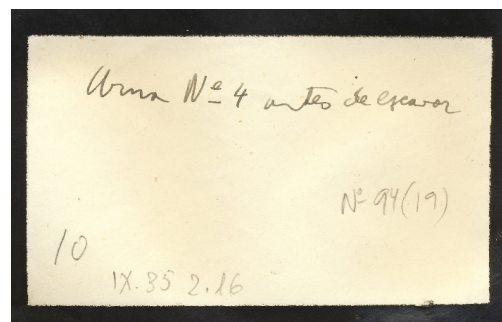
Circunstancias \_\_\_\_\_

Bibliografía \_\_\_\_\_

<b>FONDO SANTA-OLALLA</b>	1973/58/FF-94(19)
<b>FONDO JOHN D. EVANS</b>	LB30A
<b>FECHA</b>	19 agosto 1944
<b>DESCRIPCIÓN</b>	Fotografía de BAO 2 tomada desde Este.
<b>OBSERVACIONES</b>	
<b>CARACTERÍSTICAS DEL REVELADO</b>	Márgenes quemados y, en el extremo inferior derecho, troquelada la cifra "30".
<b>BIBLIOGRAFÍA PUBLICADA</b>	



<b>SOBRE MAN (TRANSCRIPCIÓN)</b>	
<b>N° INVENTARIO</b>	1973/58/FF-11673
<b>ANOTACIÓN</b>	Urna N°4 antes de excavar. N°94(19). 10. IX.35.3.16





ARCHIVO ICONOGRÁFICO DEL SEMINARIO DE  
HISTORIA PRIMITIVA DEL HOMBRE

Provincia \_\_\_\_\_ Partido \_\_\_\_\_  
Municipio \_\_\_\_\_ Lugar *Bastida*  
Negativo de N.º *10* Fecha *20. Ag. 1944*  
Dimensiones \_\_\_\_\_ Situación \_\_\_\_\_  
Descripción *Urna regular N.º 4 antes de ser excavada (dep. 2)*

Circunstancias \_\_\_\_\_

Bibliografía \_\_\_\_\_

# FICHA FONDO JOHN D. EVANS (TRANSCRIPCIÓN)

PROVINCIA

MUNICIPIO

NEGATIVO DE

DIMENSIONES

LUGAR

NÚMERO

SITUACIÓN

FECHA

DESCRIPCIÓN

LB30B

Bastida

10

20. Ag. 1944

Urna N.º4 antes de excavar dep.N.º2)



FONDO SANTA-OLALLA

FONDO JOHN D. EVANS

FECHA

DESCRIPCIÓN

OBSERVACIONES

CARACTERÍSTICAS DEL REVELADO

BIBLIOGRAFÍA PUBLICADA

LB22A

19 agosto 1944

Fotografía del momento del descubrimiento de la tumba BAO 2. La imagen está tomada desde el Este y se identifica el borde de la urna en la sección Norte-Sur del Dpto. II.

La fotografía es igual a LB30, pero con un error en la asignación al número de tumba.

ARCHIVO ICONOGRÁFICO DEL SEMINARIO DE  
HISTORIA PRIMITIVA DEL HOMBRE

Provincia \_\_\_\_\_ Partido \_\_\_\_\_  
Municipio \_\_\_\_\_ Lugar *Bastida*  
Negativo de N.º *147* Fecha \_\_\_\_\_  
Dimensiones \_\_\_\_\_ Situación \_\_\_\_\_  
Descripción *Urna N.º 9*

Circunstancias \_\_\_\_\_

Bibliografía \_\_\_\_\_

# FICHA FONDO JOHN D. EVANS (TRANSCRIPCIÓN)

PROVINCIA

MUNICIPIO

NEGATIVO DE

DIMENSIONES

LUGAR

NÚMERO

SITUACIÓN

FECHA

DESCRIPCIÓN


LB22B

Bastida

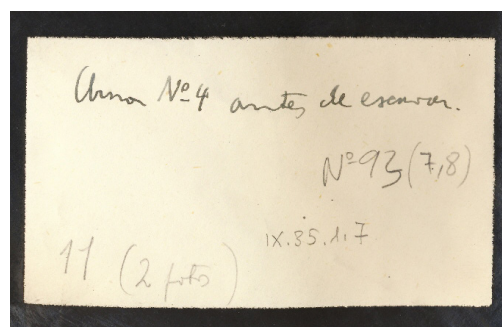
147

Urna N.º9

FONDO SANTA-OLALLA	1973/58/FF-93(7)
FONDO JOHN D. EVANS	LB31A
FECHA	20/21 agosto 1944
DESCRIPCIÓN	Detalle desde la boca de la urna de un fragmento de esta vasija en el interior de la tumba BAO 2 que señala el colapso tardío de la urna. La imagen está rotada 180°.
OBSERVACIONES	
CARACTERÍSTICAS DEL REVELADO	Imagen rotada 180°
BIBLIOGRAFÍA PUBLICADA	



SOBRE MAN (TRANSCRIPCIÓN)	
Nº INVENTARIO	1973/58/FF-11650
ANOTACIÓN	Urn N°4 antes de excavar. N°93(7,8). IX.35.1.7. 11 (2 fotos)



FICHA FONDO JOHN D. EVANS (TRANSCRIPCIÓN)	LB31B
PROVINCIA	
MUNICIPIO	
NEGATIVO DE	
DIMENSIONES	
LUGAR	Bastida
NÚMERO	11
SITUACIÓN	
FECHA	20. Ag. 1944
DESCRIPCIÓN	Departamentos 9 y 10.

ARCHIVO ICONOGRÁFICO DEL SEMINARIO DE HISTORIA PRIMITIVA DEL HOMBRE	
Provincia	Partido
Municipio	Lugar <u>Bastida</u>
Negativo de	Nº <u>11</u> Fecha
Dimensiones	Situación <u>20. Ag. 1944</u>
Descripción <u>Urn regular N° 4, Depto. 2. Agavehuani antes de excavar.</u>	
Circunstancias	
Bibliografía	



FONDO SANTA-OLALLA

1973/58/FF-93(8)

FONDO JOHN D. EVANS

LB31Abis

FECHA

20/21 agosto 1944

DESCRIPCIÓN

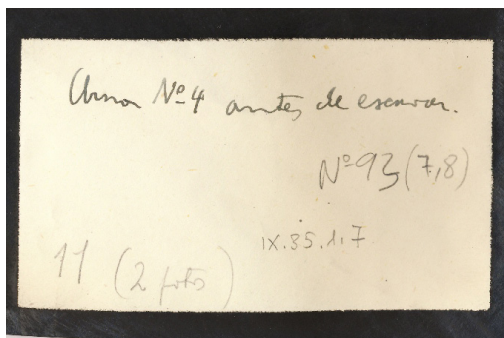
Detalle del borde lateral de la urna BAO 2, fragmentado y ligeramente desplazado, que refleja el colapso de la urna tras colmatarse de tierra. La imagen está rotada 90° a la izquierda.

OBSERVACIONES

CARACTERÍSTICAS DEL REVELADO

Rotada 90° a la izquierda

BIBLIOGRAFÍA PUBLICADA



SOBRE MAN (TRANSCRIPCIÓN)

N° INVENTARIO

1973/58/FF-11650

ANOTACIÓN

Urna N°4 antes de excavar. N°93(7,8). IX.35.1.7. 11 (2 fotos)

ARCHIVO ICONOGRÁFICO DEL SEMINARIO DE  
HISTORIA PRIMITIVA DEL HOMBRE

Provincia \_\_\_\_\_ Partido \_\_\_\_\_  
Municipio \_\_\_\_\_ Lugar *Bastida*  
Negativo de \_\_\_\_\_ N.° *11* Fecha \_\_\_\_\_  
Dimensiones \_\_\_\_\_ Situación *20. Ag. 1944*  
Descripción *Urna sepulcral N.° 4, Dep. 2. Apurimac*  
*antes de excavar.*

Circunstancias \_\_\_\_\_

Bibliografía \_\_\_\_\_

FICHA FONDO JOHN D. EVANS (TRANSCRIPCIÓN)

LB31B

PROVINCIA

MUNICIPIO

NEGATIVO DE

DIMENSIONES

LUGAR

Bastida

NÚMERO

11

SITUACIÓN

FECHA

20. Ag. 1944

DESCRIPCIÓN


Urna sepulcral N°8, Dep.1.




FONDO SANTA-OLALLA	1973/58/FF-93(18)
FONDO JOHN D. EVANS	LB41A
FECHA	
DESCRIPCIÓN	Fotografía tomada desde el muro Oeste del Dpto. I que permite ver la silueta de BAO 1 tras su descubrimiento. En la zona de la boca se observa el detalle de la brújula. En el ángulo superior izquierdo de la imagen, se aprecia parte del zócalo del muro Norte del Dpto. I
OBSERVACIONES	
CARACTERÍSTICAS DEL REVELADO	
BIBLIOGRAFÍA PUBLICADA	



FONDO SANTA-OLALLA	1973/58/FF-93(27)
FONDO JOHN D. EVANS	LB11A
FECHA	21/22 agosto 1944
DESCRIPCIÓN	Vista lateral desde el Suroeste de la urna F4 de BAO 2, antes de rebajarse completamente el perímetro de la fosa. Colocan un pico a modo de escala; al fondo, y mirando a la cámara se ven dos hombres de pie.
OBSERVACIONES	
CARACTERÍSTICAS DEL REVELADO	
BIBLIOGRAFÍA PUBLICADA	



SOBRE MAN (TRANSCRIPCIÓN)	
Nº INVENTARIO	1973/58/F-11633
ANOTACIÓN	Urnas N°4. N°93(27). IX.35.1.34. 36





ARCHIVO ICONOGRÁFICO DEL SEMINARIO DE  
HISTORIA PRIMITIVA DEL HOMBRE

Provincia \_\_\_\_\_ Partido \_\_\_\_\_  
Municipio \_\_\_\_\_ Lugar *Bastida*  
Negativo de \_\_\_\_\_ N.º *36* Fecha *22. Ag. 1944*  
Dimensiones \_\_\_\_\_ Situación \_\_\_\_\_  
Descripción *Urna N.º 4 (dep. 2) limpiada por fuera.*

Circunstancias \_\_\_\_\_

Bibliografía \_\_\_\_\_

**FICHA FONDO JOHN D. EVANS (TRANSCRIPCIÓN)**

LB11B

PROVINCIA

MUNICIPIO

NEGATIVO DE

DIMENSIONES

LUGAR

Bastida

NÚMERO

36

SITUACIÓN

FECHA

22. Ag. 1944

DESCRIPCIÓN

Urna N.º 4 (dep. 2) limpiada por fuera.



FONDO SANTA-OLALLA

1973/58/FF-94(28)

FONDO JOHN D. EVANS

LB09A

FECHA

24 agosto 1944

DESCRIPCIÓN

Vista desde el Oeste de la sepultura en urna BAO 2, en la que se identifica una vasija globular y se perfila el esqueleto en decúbito lateral derecho de un individuo adulto.

OBSERVACIONES

CARACTERÍSTICAS DEL REVELADO

BIBLIOGRAFÍA PUBLICADA

ARCHIVO ICONOGRÁFICO DEL SEMINARIO DE  
HISTORIA PRIMITIVA DEL HOMBRE

Provincia \_\_\_\_\_ Partido \_\_\_\_\_  
Municipio \_\_\_\_\_ Lugar *Bastida*  
Negativo de \_\_\_\_\_ N.º *59* Fecha *24. Ag. 1944*  
Dimensiones \_\_\_\_\_ Situación \_\_\_\_\_  
Descripción *Urna N.º 4 con ajuar.*

Circunstancias \_\_\_\_\_

Bibliografía \_\_\_\_\_

**FICHA FONDO JOHN D. EVANS (TRANSCRIPCIÓN)**

LB09B

PROVINCIA

MUNICIPIO

NEGATIVO DE

DIMENSIONES

LUGAR

Bastida

NÚMERO

59

SITUACIÓN

FECHA

24. Ag. 1944

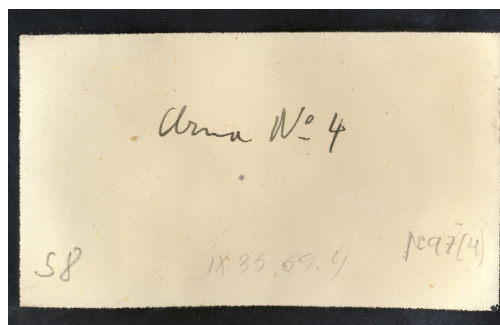
DESCRIPCIÓN

Urna N.º 4 con ajuar.

FONDO SANTA-OLALLA	1973/58/FF-97(4)
FONDO JOHN D. EVANS	LB48A
FECHA	24 agosto 1944
DESCRIPCIÓN	Perspectiva desde el Norte de BAO 2. Los restos del esqueleto que afloran entre el sedimento permiten establecer su posición flexionada en decúbito lateral derecho, con el cráneo hacia el fondo de la urna. Entre el pecho y la cara había una F3 con dos mamelones. Al fondo, se ven las piernas de un hombre de pie.
OBSERVACIONES	
CARACTERÍSTICAS DEL REVELADO	
BIBLIOGRAFÍA PUBLICADA	



SOBRE MAN (TRANSCRIPCIÓN)	
Nº INVENTARIO	1973/58/FF-11730
ANOTACIÓN	Urna Nº4. Nº97(4). 58. IX.35.69.4



FICHA FONDO JOHN D. EVANS (TRANSCRIPCIÓN)	LB48B
PROVINCIA	
MUNICIPIO	
NEGATIVO DE	
DIMENSIONES	
LUGAR	Bastida
NÚMERO	58
SITUACIÓN	
FECHA	24. Ag. 1944
DESCRIPCIÓN	Urna Nº4 con ajuar.

ARCHIVO ICONOGRÁFICO DEL SEMINARIO DE HISTORIA PRIMITIVA DEL HOMBRE	
Provincia	Partido
Municipio	Lugar <i>Bastida</i>
Negativo de	Nº <i>58</i> Fecha <i>24. Ag. 1944</i>
Dimensiones	Situación
Descripción	<i>Urna Nº 4 con ajuar.</i>
Circunstancias	
Bibliografía	

## BAO 2 Y 3


Vistas de junto de las tumbas BAO2 y BAO 3 al ser descubiertas y durante el proceso de excavación.

**Descripción publicada:** POSAC MON et al. (1947b: 93-94).

**Descripción inédita:** DEL VAL (1944: 30), POSAC MON (1944: 14-15).




FONDO SANTA-OLALLA	1973/58/FF-93(14)
FONDO JOHN D. EVANS	
FECHA	24 agosto 1944
DESCRIPCIÓN	Vista general desde el Sureste de las tumbas BAO 2, en urna, y, al fondo, la cista de BAO 3, expuestas pero antes de ser excavadas.
OBSERVACIONES	Errata en el texto referente a la sepultura 2, pues se indica Fig.1
CARACTERÍSTICAS DEL REVELADO	
BIBLIOGRAFÍA PUBLICADA	POSAC MON et al. (1947b: Lám. XXXVII, Fig.2)




FONDO SANTA-OLALLA	1973/58/FF-93(15)
FONDO JOHN D. EVANS	LB87A
FECHA	24 agosto 1944
DESCRIPCIÓN	Vista en un plano superior desde el Oeste de BAO 2 (urna) y BAO 3 (cista) antes de su excavación. En primer plano, se observa cómo la laja superior de BAO 3 excede los límites laterales de la cista. Al fondo, el barranco Salado y el inicio de las terrazas; se distinguen también restos arqueológicos depositados en el límite de la excavación.
OBSERVACIONES	Foto realizada por la tarde
CARACTERÍSTICAS DEL REVELADO	
BIBLIOGRAFÍA PUBLICADA	



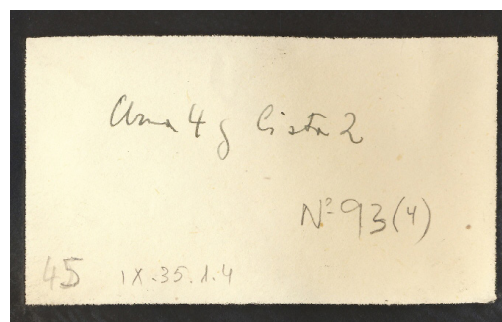
SOBRE MAN (TRANSCRIPCIÓN)	
Nº INVENTARIO	1973/58/FF-11645
ANOTACIÓN	Cista 2 y Urna 4. 93(15). 42. IX.35.1.12



FONDO SANTA-OLALLA	1973/58/FF-93(4)
FONDO JOHN D. EVANS	LB51A
FECHA	24 agosto 1944
DESCRIPCIÓN	Panorámica desde el Este de las tumbas BAO 2 y BAO 3 en proceso de excavación. En primer plano, la urna de BAO 2 con la F3 en su interior. Al fondo, se distingue la sólida construcción de la cista BAO 3, con lajas gruesas y bien recortadas, y con las lajas de cabecera y pie encajadas entre las laterales.
OBSERVACIONES	
CARACTERÍSTICAS DEL REVELADO	
BIBLIOGRAFÍA PUBLICADA	



SOBRE MAN (TRANSCRIPCIÓN)	
Nº INVENTARIO	1973/58/FF-11653
ANOTACIÓN	Urna 4 y Cista 2. Nº93(4). 45. IX.35.1.4





ARCHIVO ICONOGRÁFICO DEL SEMINARIO DE  
HISTORIA PRIMITIVA DEL HOMBRE

Provincia \_\_\_\_\_ Partido \_\_\_\_\_  
Municipio \_\_\_\_\_ Lugar Bastida  
Negativo de \_\_\_\_\_ N.º 45 Fecha 24. Ag. 1944  
Dimensiones \_\_\_\_\_ Situación \_\_\_\_\_  
Descripción Urna N.º 4 con ajuar. Al fondo Cista N.º 2.

Circunstancias \_\_\_\_\_

Bibliografía \_\_\_\_\_

#### FICHA FONDO JOHN D. EVANS (TRANSCRIPCIÓN)

#### PROVINCIA

#### MUNICIPIO

#### NEGATIVO DE

#### DIMENSIONES

#### LUGAR

#### NÚMERO

#### SITUACIÓN

#### FECHA

#### DESCRIPCIÓN

LB51B

Bastida

45

24. Ag. 1944


Urna N.º 4 con ajuar. Al fondo cista N.º 2.

## BAO 3

Captura del momento del descubrimiento y después del levantamiento de la tapadera de la cista BAO 3.

**Descripción publicada:** POSAC MON et al. (1947b: 93-94).

**Descripción inédita:** DEL VAL (1944: 30), POSAC MON (1944: 14).



#### FONDO SANTA-OLALLA

#### FONDO JOHN D. EVANS

#### FECHA

#### DESCRIPCIÓN

#### OBSERVACIONES

#### CARACTERÍSTICAS DEL REVELADO

#### BIBLIOGRAFÍA PUBLICADA

1973/58/FF-93(32)

LB43A

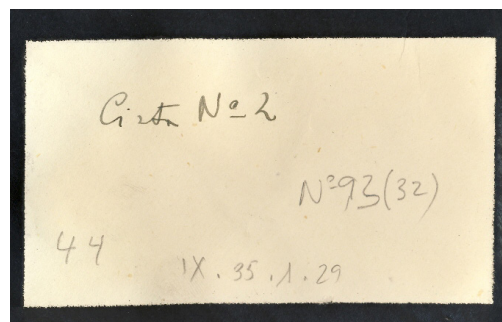
24 agosto 1944

Vista desde el Sur de la cista BAO 3 antes de levantar la tapadera. Se distingue cómo ésta rebasa los límites de la caja pétrea. A la derecha, se observa la base fracturada de la urna de BAO 2.

En el lado inferior derecho, la fotografía tiene troquelada la cifra invertida "35".

**SOBRE MAN (TRANSCRIPCIÓN)**

Nº INVENTARIO 1973/58/FF-11628  
 ANOTACIÓN Cista Nº2. Nº93(32). 44. IX.35.1.29



**FICHA FONDO JOHN D. EVANS (TRANSCRIPCIÓN)**

**PROVINCIA**

**MUNICIPIO**

**NEGATIVO DE**

**DIMENSIONES**

**LUGAR**

**NÚMERO**

**SITUACIÓN**

**FECHA**

**DESCRIPCIÓN**

LB43B

Bastida

44

24. Ag. 1944

Cista Nº2 antes de destapada (dep.2)

ARCHIVO ICONOGRÁFICO DEL SEMINARIO DE  
HISTORIA PRIMITIVA DEL HOMBRE

Provincia \_\_\_\_\_ Partido \_\_\_\_\_  
 Municipio \_\_\_\_\_ Lugar *Bastida*  
 Negativo de \_\_\_\_\_ N.º *44* Fecha *24. Ag. 1944*  
 Dimensiones \_\_\_\_\_ Situación \_\_\_\_\_  
 Descripción *Cista Nº2 antes de destapada (dep.2)*

Circunstancias \_\_\_\_\_

Bibliografía \_\_\_\_\_

**FONDO SANTA-OLALLA**

**FONDO JOHN D. EVANS**

**FECHA**

**DESCRIPCIÓN**

**OBSERVACIONES**

**CARACTERÍSTICAS DEL REVELADO**

**BIBLIOGRAFÍA PUBLICADA**


1973/58/FF-93(24)

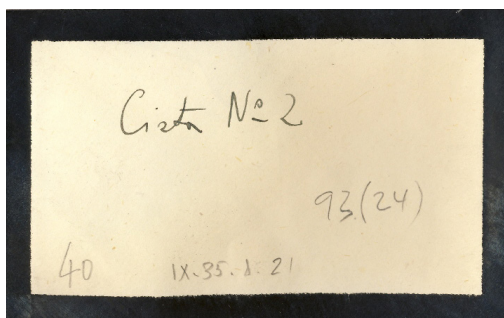
LB44A

24 agosto 1944

Vista cenital desde el Noroeste del enterramiento en cista BAO 3 tras el levantamiento de la tapadera. Los huesos apenas son visibles, pero se distingue con claridad una F5 de tamaño medio y otra más pequeña se insinúa entre el sedimento.

La orientación es posible gracias a que en el diario de excavación se indica que el esqueleto se encuentra en decúbito lateral izquierdo con cara hacia el norte.






ARCHIVO ICONOGRÁFICO DEL SEMINARIO DE  
HISTORIA PRIMITIVA DEL HOMBRE

Provincia \_\_\_\_\_ Partido \_\_\_\_\_  
Municipio \_\_\_\_\_ Lugar *Bastida*  
Negativo de \_\_\_\_\_ N.º *40* Fecha *24 Ag. 1944*  
Dimensiones \_\_\_\_\_ Situación \_\_\_\_\_  
Descripción *Cista N° 2 destapada*

Circunstancias \_\_\_\_\_

Bibliografía \_\_\_\_\_



#### SOBRE MAN (TRANSCRIPCIÓN)

Nº INVENTARIO 1973/58/FF-11636  
ANOTACIÓN Cista N°2. 93(24). 40. IX.35.1.21

#### FICHA FONDO JOHN D. EVANS (TRANSCRIPCIÓN)

LB44B

#### PROVINCIA

#### MUNICIPIO

#### NEGATIVO DE

#### DIMENSIONES

#### LUGAR

Bastida

#### NÚMERO

40

#### SITUACIÓN

#### FECHA

24. Ag. 1944

#### DESCRIPCIÓN

Cista N°2 destapada.

#### FONDO SANTA-OLALLA

1973/58/FF-95(10)

#### FONDO JOHN D. EVANS

#### FECHA

24 agosto 1944

#### DESCRIPCIÓN

Vista de detalle del interior de la cista de BAO 3 desde el Noreste. Entre el sedimento de relleno, apenas excavado, se observan restos óseos desarticulados de un individuo adulto. Resalta, en primer plano, la F5 mediana y, al fondo, apenas se distingue el lateral de otra F5, más pequeña.

#### OBSERVACIONES

#### CARACTERÍSTICAS DEL REVELADO

#### BIBLIOGRAFÍA PUBLICADA



POSAC MON et al. (1947a: Lám XX)

#### SOBRE MAN (TRANSCRIPCIÓN)

Nº INVENTARIO 1973/58/FF-11693  
ANOTACIÓN Cista N°2. 41. IX.35.3.10. N°95(10)



FONDO SANTA-OLALLA	1973/58/FF-95(13)
FONDO JOHN D. EVANS	
FECHA	24 agosto 1944
DESCRIPCIÓN	Vista de la cista BAO 3 desde el Oeste en un plano elevado, una vez levantada la tapadera. Esta perspectiva permite observar detalles del sistema constructivo de la cista. En su interior, sólo se distingue con claridad la F5 mediana sobre el sedimento de relleno. Los restos óseos apenas se distinguen. Al fondo, se ve la base rota de la urna de BAO 2.
OBSERVACIONES	
CARACTERÍSTICAS DEL REVELADO	
BIBLIOGRAFÍA PUBLICADA	POSAC MON et al. (1947a: Lám XXI, Fig.1)
SOBRE MAN (TRANSCRIPCIÓN)	
Nº INVENTARIO	1973/58/FF-11690
ANOTACIÓN	Cista Nº2. Nº93(13). IX.35.3.13. 46




## BAO 4

Estas fotografías se han podido identificar gracias a las anotaciones en los sobres y fichas del SHPH. Se conservan además un par de fichas de las cuales no se ha podido recuperar la fotografía a la que se le asociaba. De manera excepcional, se fotografió el vaso carenado que se halló en el interior de la cista.

**Descripción publicada:** POSAC MON et al. (1947b: 94)

**Descripción inédita:** CUADRADO (1944: 11), DEL VAL (1944: 16, 20), POSAC MON (1944: 2)





FONDO SANTA-OLALLA

1973/58/FF-92(41)

FONDO JOHN D. EVANS

FECHA

14-19 agosto 1944

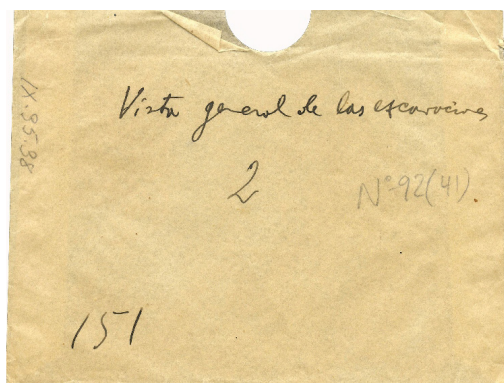
DESCRIPCIÓN

Vista panorámica desde el Norte del inicio de la campaña de 1944. Se distinguen diversos obreros trabajando y, ya descubierta, la primera cista de La Bastida (BAO 4), con la tapadera dejada al Norte de la tumba.

OBSERVACIONES

CARACTERÍSTICAS DEL REVELADO

BIBLIOGRAFÍA PUBLICADA



SOBRE MAN (TRANSCRIPCIÓN)

Nº INVENTARIO

1973/58/FF-11599

ANOTACIÓN

Vista general de las excavaciones. 2. Nº92(41). 151. IX.35.38

ARCHIVO JULIO MARTINEZ SANTA-OLALLA

NEGATIVO N.º 1149

FECHA 14-8-44

AUTOR Bernardo Sáez Martín

ASUNTO Totana

La Bastida Casa con la cista 1ª

FICHAS MAN (TRANSCRIPCIÓN)

NEGATIVO

1149

FECHA

14-8-44

AUTOR

Bernardo Sáez Martín

ASUNTO

Totana. La Bastida. Casa con la cista 1ª

FONDO SANTA-OLALLA	
FONDO JOHN D. EVANS	LB67A
FECHA	18 agosto 1944
DESCRIPCIÓN	Vista superior de la cista BAO 4 una vez extraída la laja de tapadera, apareciendo ya una vasija carenada y el lateral izquierdo del cráneo de un individuo adulto en el extremo occidental de la tumba.
OBSERVACIONES	
CARACTERÍSTICAS DEL REVELADO	
BIBLIOGRAFÍA PUBLICADA	



FICHA FONDO JOHN D. EVANS (TRANSCRIPCIÓN)	LB67B
PROVINCIA	Murcia
MUNICIPIO	Totana
NEGATIVO DE	M. Santa-Olalla
DIMENSIONES	
LUGAR	Bastida
NÚMERO	
SITUACIÓN	Rambla de Lébor
FECHA	
DESCRIPCIÓN	Cista Nº1 después de destapada

ARCHIVO ICONOGRÁFICO DEL SEMINARIO DE  
HISTORIA PRIMITIVA DEL HOMBRE


Provincia Murcia Partido   
Municipio Totana Lugar Bastida  
Negativo de M. Santa-Olalla N.º  Fecha   
Dimensiones  Situación Rambla de Lébor  
Descripción Cista Nº1 después de destapada


Circunstancias

Bibliografía

ESPA.

FONDO SANTA-OLALLA	1973/58/FF-95(11)
FONDO JOHN D. EVANS	LB46A
FECHA	19 agosto 1944
DESCRIPCIÓN	Vista desde el Sureste de la cista de BAO 4, una vez excavada. En el ángulo superior izquierdo, se distinguen los grandes clastos basales del muro Norte del Dpto. III. El molino que reposa sobre un saliente de la roca madre está colocado por los excavadores.
OBSERVACIONES	
CARACTERÍSTICAS DEL REVELADO	
BIBLIOGRAFÍA PUBLICADA	MARTÍNEZ SANTAOLALLA et al. (1947: Lám XIX)





#### SOBRE MAN (TRANSCRIPCIÓN)

Nº INVENTARIO	1973/58/FF-11692
ANOTACIÓN	Cista Nº 1 después de excavar. 5. Nº95(11). IX.35.3.11

ARCHIVO ICONOGRÁFICO DEL SEMINARIO DE  
HISTORIA PRIMITIVA DEL HOMBRE

Provincia \_\_\_\_\_ Partido \_\_\_\_\_  
Municipio \_\_\_\_\_ Lugar Bastida  
Negativo de N.º 40 Fecha 24 Ag. 1944  
Dimensiones \_\_\_\_\_ Situación \_\_\_\_\_  
Descripción Cista Nº 1 después de excavar

Circunstancias \_\_\_\_\_

Bibliografía \_\_\_\_\_

#### FICHA FONDO JOHN D. EVANS (TRANSCRIPCIÓN)

LB46B

#### PROVINCIA

#### MUNICIPIO

#### NEGATIVO DE

#### DIMENSIONES

#### LUGAR

Bastida

#### NÚMERO

5

#### SITUACIÓN

#### FECHA

19. Ag. 1944

#### DESCRIPCIÓN

Cista Nº 1 después de excavada

ARCHIVO JULIO MARTINEZ SANTA-OLALLA

NEGATIVO N.º 1146

FECHA \_\_\_\_\_

AUTOR \_\_\_\_\_


ASUNTO Totana  
La Bastida Cista 1ª

#### FICHAS MAN (TRANSCRIPCIÓN)


NEGATIVO	1146
FECHA	
AUTOR	
ASUNTO	Totana. La Bastida. Cista 1ª




FONDO SANTA-OLALLA	1973/58/FF-94(4)
FONDO JOHN D. EVANS	
FECHA	Posterior al 19 agosto 1944
DESCRIPCIÓN	Fotografía de la vasija de F5 hallada en la cista BAO 4.
OBSERVACIONES	GARCÍA LÓPEZ (1986:109; 1992: 112, figura 37).
CARACTERÍSTICAS DEL REVELADO	
BIBLIOGRAFÍA PUBLICADA	




FONDO SANTA-OLALLA	1973/58/FF-94(5)
FONDO JOHN D. EVANS	
FECHA	Posterior al 19 agosto 1944
DESCRIPCIÓN	Fotografía de la vasija de F5 hallada en la cista BAO 4. La fotografía es deficiente, porque una tela cubre parcialmente la pieza.
OBSERVACIONES	GARCÍA LÓPEZ (1986:109; 1992: 112, figura 37).
CARACTERÍSTICAS DEL REVELADO	
BIBLIOGRAFÍA PUBLICADA	




FONDO SANTA-OLALLA	1973/58/FF-94(6)
FONDO JOHN D. EVANS	
FECHA	Posterior al 19 agosto 1944
DESCRIPCIÓN	Fotografía de la vasija de F5 hallada en la cista BAO 4.
OBSERVACIONES	GARCÍA LÓPEZ (1986:109; 1992: 112, figura 37).
CARACTERÍSTICAS DEL REVELADO	
BIBLIOGRAFÍA PUBLICADA	








FONDO SANTA-OLALLA	1973/58/FF-94(7)
FONDO JOHN D. EVANS	
FECHA	Posterior al 19 agosto 1944
DESCRIPCIÓN	Fotografía de la vasija de F5 hallada en la cista BAO 4.
OBSERVACIONES	GARCÍA LÓPEZ (1986:109; 1992: 112, figura 37).
CARACTERÍSTICAS DEL REVELADO	
BIBLIOGRAFÍA PUBLICADA	



SOBRE MAN (TRANSCRIPCIÓN)	
Nº INVENTARIO	1973/58/FF-11685
ANOTACIÓN	Vasija de la Cista N.º 1. N.º 94(4-7). IX.35.2.4



FONDO SANTA-OLALLA	1973/58/FF-94(8)
FONDO JOHN D. EVANS	
FECHA	Posterior al 19 agosto 1944
DESCRIPCIÓN	Perspectiva desde el Este de la cista BAO 4, una vez limpiado su interior. Se aprecia que las lajas laterales contienen las de cabecera y pie, y exceden el límite de la caja. Dos grandes calzos apuntalan la laja lateral del Este. Al fondo, un pico sirve de escala.
OBSERVACIONES	
CARACTERÍSTICAS DEL REVELADO	
BIBLIOGRAFÍA PUBLICADA	

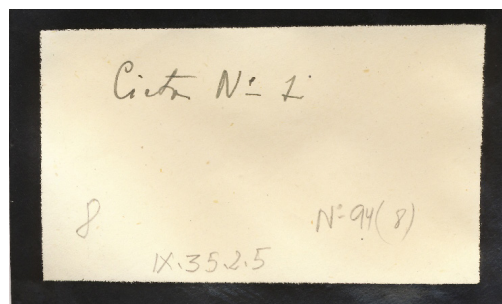
---

**SOBRE MAN (TRANSCRIPCIÓN)**

---

<b>Nº INVENTARIO</b>	1973/58/FF-11684
<b>ANOTACIÓN</b>	Cista Nº1. 8. Nº94(8). IX.35.2.5

---



---

<b>FONDO SANTA-OLALLA</b>	1973/58/FF-92(58)
---------------------------	-------------------

---

<b>FONDO JOHN D. EVANS</b>	
----------------------------	--

---

<b>FECHA</b>	Posterior a 28 agosto 1944
--------------	----------------------------

---

**DESCRIPCIÓN**

Panorámica desde el Oeste del Dpto. III. Se observa, al Este, la cista BAO 4 ya excavada. En primer plano, una piedra plana interpretada como base de columna. Al fondo, una acumulación de vasijas fragmentadas al lado de una urna casi entera (BAO 11), con fragmentos cerámicos en su interior. También se ve una laja hincada al borde del barranco.

---

**OBSERVACIONES**

---


---

**CARACTERÍSTICAS DEL REVELADO**

---

<b>BIBLIOGRAFÍA PUBLICADA</b>	Parece la original sin recortar de MARTÍNEZ SANTAOLALLA et al. (1947: Lám. XI, Fig.2)
-------------------------------	---

---



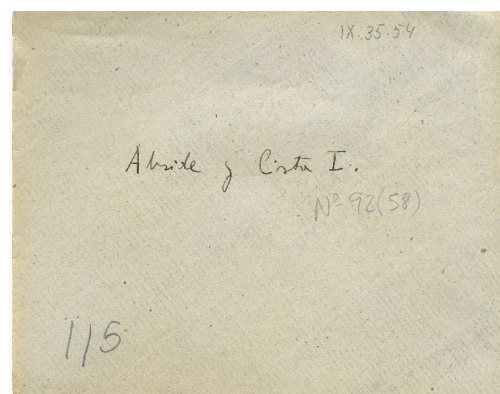
---

**SOBRE MAN (TRANSCRIPCIÓN)**

---

<b>Nº INVENTARIO</b>	1973/58/FF-11583
<b>ANOTACIÓN</b>	IX.35.54. Abside y Cista I. Nº92(58). 115


---



## BAO 4 Y 5

**Descripción publicada:** POSAC MON et al. (1947b: 94).

**Descripción inédita:** DEL VAL (1944: 16, 20, 23-24), POSAC MON (1944: 2, 4).



FONDO SANTA-OLALLA

1973/58/FF-94(2)

FONDO JOHN D. EVANS

LB29A

FECHA

20 agosto 1944


DESCRIPCIÓN

Imagen de BAO 4 una vez excavada y de BAO 5 en proceso de excavación. La fotografía se tomó desde el Sureste. Al fondo, se ve el extremo del muro norte del Dpto. III. Un pico apoyado en el muro y una azada en el suelo sirven como escala.

OBSERVACIONES

CARACTERÍSTICAS DEL REVELADO

BIBLIOGRAFÍA PUBLICADA



SOBRE MAN (TRANSCRIPCIÓN)

Nº INVENTARIO

1973/58/FF-11687

ANOTACIÓN

Cista N°1 y V.2. N°94(2). 9. IX.35.2.2

ARCHIVO ICONOGRÁFICO DEL SEMINARIO DE HISTORIA PRIMITIVA DEL HOMBRE	
Provincia	Partido
Municipio	Lugar <i>Bastida</i>
Negativo de	N.º <i>5</i> Fecha <i>19 de 1944</i>
Dimensiones	Situación
Descripción <i>Cista N° 1 después de excavada</i>	
Circunstancias	
Bibliografía	

FICHA FONDO JOHN D. EVANS (TRANSCRIPCIÓN)

LB29B

PROVINCIA

MUNICIPIO

NEGATIVO DE

DIMENSIONES

LUGAR

Bastida

NÚMERO

9

SITUACIÓN

FECHA

20. Ag. 1944

DESCRIPCIÓN

Cista N°1 y urna sepulcral N°2




## BAO 5

Las fotografías dan cuenta del mal estado de conservación de esta tumba. Hubiera sido imposible identificarla sin el registro fotográfico de la cista BAO 4, que estaba muy próxima a esta vasija funeraria.


**Descripción publicada:** POSAC MON et al. (1947b: 94).

**Descripción inédita:** DEL VAL (1944: 23-24), POSAC MON (1944: 4).

FONDO SANTA-OLALLA	1973/58/FF-93(3)
FONDO JOHN D. EVANS	LB05A
FECHA	20/21 agosto 1944
DESCRIPCIÓN	Vista desde el Este de la tumba BAO 5, en el inicio de la excavación del relleno interior de la urna. El pico, colocado detrás, sirve de escala.
OBSERVACIONES	En la publicación se dice que contenía los restos de un infantil, por las anotaciones del diario, parece que los restos eran escasos y muy fragmentarios "salen algunos huesecillos, pero si alguna vez hubo un cadaver dentro, este se ha descompuesto".
CARACTERÍSTICAS DEL REVELADO	
BIBLIOGRAFÍA PUBLICADA	



SOBRE MAN (TRANSCRIPCIÓN)	
Nº INVENTARIO	1973/58/FF-11654
ANOTACIÓN	Urna nº2. N°93(3). 14. IX.35.13



FICHA FONDO JOHN D. EVANS (TRANSCRIPCIÓN)	LB05B
PROVINCIA	
MUNICIPIO	
NEGATIVO DE	
DIMENSIONES	
LUGAR	Bastida
NÚMERO	14
SITUACIÓN	
FECHA	20. Ag. 1944
DESCRIPCIÓN	Urna sepulcral N°2

ARCHIVO ICONOGRÁFICO DEL SEMINARIO DE HISTORIA PRIMITIVA DEL HOMBRE	
Provincia	Partido
Municipio	Lugar <i>Bastida</i>
Negativo de	N.º <i>14</i> Fecha <i>24. Ag. 1944</i>
Dimensiones	Situación
Descripción	<i>Urna No 2 antes de desenterrar (dopo 2)</i>
Circunstancias	





FONDO SANTA-OLALLA

1973/58/FF-95(2)

FONDO JOHN D. EVANS

FECHA

21 agosto 1944

DESCRIPCIÓN


Vista de la urna de BAO 5, antes de proceder a excavar su relleno interior.

OBSERVACIONES

CARACTERÍSTICAS DEL REVELADO

BIBLIOGRAFÍA PUBLICADA

POSAC MON et al. (1947b: Lám. XXXV, Fig. 1)




SOBRE MAN (TRANSCRIPCIÓN)

N° INVENTARIO

1973/58/FF-11701

ANOTACIÓN

Urna N° 2 antes de excavar. N° 95(2). 15. IX.35.3.2



FONDO SANTA-OLALLA

1973/58/FF-93(23)

FONDO JOHN D. EVANS

FECHA

21 agosto 1944


DESCRIPCIÓN

Vista desde el Suroeste de la urna de BAO 5, completamente excavada.

OBSERVACIONES

CARACTERÍSTICAS DEL REVELADO

BIBLIOGRAFÍA PUBLICADA



SOBRE MAN (TRANSCRIPCIÓN)

N° INVENTARIO

1973/58/FF-11637

ANOTACIÓN

Urna 2. después de vaciada. N° 93(23). 13, IX.35.1.20

## BAO 6

Tres de las imágenes corresponden al descubrimiento de la urna. La perspectiva de las porciones visibles de la pieza llevó a pensar que se trataba de una vasija pequeña, pero al descubrirla mostró mayores dimensiones de lo esperado. Contenía un infantil, el cual fue fotografiado en conjunto y detalle.


**Descripción publicada:** POSAC MON et al. (1947b: 94).

**Descripción inédita:** DEL VAL (1944: 21, 26), POSAC MON (1944: 5).


FONDO SANTA-OLALLA	1973/58/FF-93(9)
FONDO JOHN D. EVANS	
FECHA	21 agosto 1944
DESCRIPCIÓN	Detalle lateral de la vasija carenada de BAO 6, en proceso de excavación.
OBSERVACIONES	
CARACTERÍSTICAS DEL REVELADO	
BIBLIOGRAFÍA PUBLICADA	



FONDO SANTA-OLALLA	1973/58/FF-93(10)
FONDO JOHN D. EVANS	
FECHA	21 agosto 1944
DESCRIPCIÓN	Vista lateral de la vasija carenada de BAO 6, en proceso de excavación.
OBSERVACIONES	
CARACTERÍSTICAS DEL REVELADO	
BIBLIOGRAFÍA PUBLICADA	




SOBRE MAN (TRANSCRIPCIÓN)	
Nº INVENTARIO	1973/58/FF-11649
ANOTACIÓN	Urnas Nº3. antes de excavada. Nº93(9,10). IX.35.1.8. 12





FONDO SANTA-OLALLA	1973/58/FF-93(2)
FONDO JOHN D. EVANS	LB06A
FECHA	21 agosto 1944
DESCRIPCIÓN	Vista desde el Suroeste de BAO 6 en el momento de su descubrimiento, bajo el muro Norte del Dpto. III.
OBSERVACIONES	
CARACTERÍSTICAS DEL REVELADO	
BIBLIOGRAFÍA PUBLICADA	



SOBRE MAN (TRANSCRIPCIÓN)	
Nº INVENTARIO	1973/58/FF-11655
ANOTACIÓN	Urna Nº3. Nº93(2). 20. IX.35.1.2

ARCHIVO ICONOGRÁFICO DEL SEMINARIO DE  
HISTORIA PRIMITIVA DEL HOMBRE

Provincia \_\_\_\_\_ Partido \_\_\_\_\_  
Municipio \_\_\_\_\_ Lugar *La Bastida*  
Negativo de \_\_\_\_\_ N.º *20* Fecha *21. Ago. 1944*  
Dimensiones \_\_\_\_\_ Situación \_\_\_\_\_  
Descripción *Urna sepulcral N.º 3*

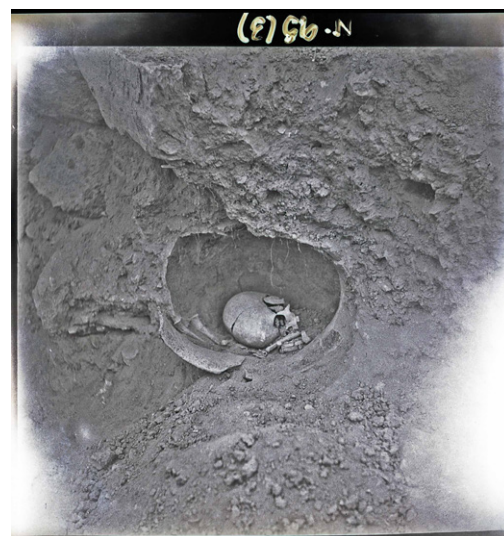
Circunstancias \_\_\_\_\_

Bibliografía \_\_\_\_\_


FICHA FONDO JOHN D. EVANS (TRANSCRIPCIÓN)	LB06B
PROVINCIA	
MUNICIPIO	
NEGATIVO DE	
DIMENSIONES	
LUGAR	La Bastida
NÚMERO	20
SITUACIÓN	
FECHA	21. Ag. 1944
DESCRIPCIÓN	Urna sepulcral Nº3




FONDO SANTA-OLALLA	1973/58/FF-95(3)
FONDO JOHN D. EVANS	
FECHA	22 agosto 1944
DESCRIPCIÓN	Vista frontal de la urna de BAO 6, con el esqueleto infantil en posición flexionada en decúbito lateral derecho.
OBSERVACIONES	
CARACTERÍSTICAS DEL REVELADO	
BIBLIOGRAFÍA PUBLICADA	POSAC MON et al. (1947b: Lám. XXXIII, Fig. 2)



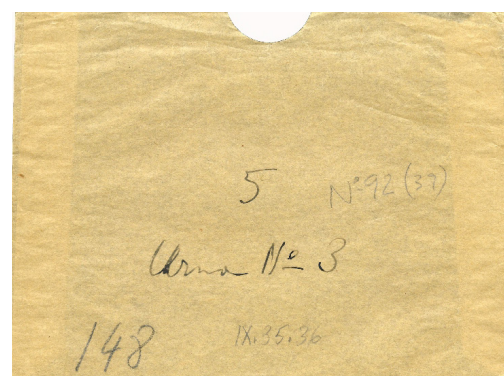
SOBRE MAN (TRANSCRIPCIÓN)	
Nº INVENTARIO	1973/58/FF-11700
ANOTACIÓN	Urna Nº3. Nº95(3). 14. IX.35.3.3



FONDO SANTA-OLALLA	1973/58/FF-92(39)
FONDO JOHN D. EVANS	LB71A
FECHA	22 agosto 1944
DESCRIPCIÓN	Vista frontal desde el Este de la inhumación infantil BAO 6.
OBSERVACIONES	
CARACTERÍSTICAS DEL REVELADO	La fotografía presenta defectos de revelado y está invertida, esto último detectado al compararse con la lámina publicada (Martínez Santolalla et alii, 1947: Lám. XXXIII, Fig.2).
BIBLIOGRAFÍA PUBLICADA	



SOBRE MAN (TRANSCRIPCIÓN)	
Nº INVENTARIO	1973/58/FF-11601
ANOTACIÓN	5. Nº92(39). Urna Nº3. 148. IX.35.36





ARCHIVO ICONOGRÁFICO DEL SEMINARIO DE  
HISTORIA PRIMITIVA DEL HOMBRE

Provincia \_\_\_\_\_ Partido \_\_\_\_\_  
Municipio \_\_\_\_\_ Lugar Bastida  
Negativo de \_\_\_\_\_ N.º 148 Fecha \_\_\_\_\_  
Dimensiones \_\_\_\_\_ Situación \_\_\_\_\_  
Descripción Urna N.º 3

Circunstancias \_\_\_\_\_

FICHA FONDO JOHN D. EVANS (TRANSCRIPCIÓN)

PROVINCIA

MUNICIPIO

NEGATIVO DE

DIMENSIONES

LUGAR

NÚMERO

SITUACIÓN

FECHA

DESCRIPCIÓN

LB71B

Bastida

148

Urna N.º3



FONDO SANTA-OLALLA

FONDO JOHN D. EVANS

FECHA

DESCRIPCIÓN

OBSERVACIONES

CARACTERÍSTICAS DEL REVELADO

BIBLIOGRAFÍA PUBLICADA


1973/58/FF-93(22)

LB73A

22 agosto 1944

Detalle del esqueleto infantil de BAO 6.

Defectos de revelado en el perímetro de la fotografía.



SOBRE MAN (TRANSCRIPCIÓN)

Nº INVENTARIO

ANOTACIÓN

1973/58/FF-11638

Urna N.º3. N.º93(22). 25. IX.35.1.19

ARCHIVO ICONOGRÁFICO DEL SEMINARIO DE  
HISTORIA PRIMITIVA DEL HOMBRE

Provincia \_\_\_\_\_ Partido \_\_\_\_\_  
Municipio \_\_\_\_\_ Lugar Bastida  
Negativo de \_\_\_\_\_ N.º 25 Fecha 22. Ag. 1944  
Dimensiones \_\_\_\_\_ Situación \_\_\_\_\_  
Descripción Craneo de Urna N.º 3.

Circunstancias \_\_\_\_\_

FICHA FONDO JOHN D. EVANS (TRANSCRIPCIÓN)

PROVINCIA

MUNICIPIO

NEGATIVO DE

DIMENSIONES

LUGAR

NÚMERO

SITUACIÓN

FECHA

DESCRIPCIÓN

LB73B

Bastida

25

22. Ag. 1944

Craneo de Urna N.º3.


## BAO 7

Imagen identificada a partir de las anotaciones en el sobre y ficha asociadas, y presente en ambos fondos, Santa-Olalla y John D. Evans.

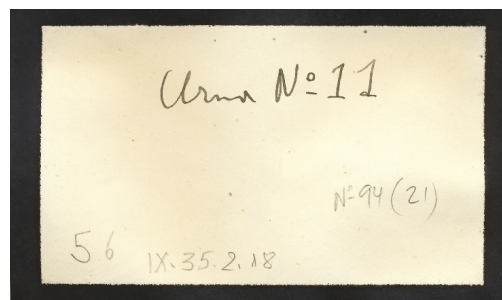
**Descripción publicada:** POSAC MON et al. (1947b: 94).

**Descripción inédita:** DEL VAL (1944: 32-33), POSAC MON (1944: 19).

FONDO SANTA-OLALLA	1973/58/FF-94(21)
FONDO JOHN D. EVANS	LB38A
FECHA	26 agosto 1944
DESCRIPCIÓN	Perspectiva desde el Sureste de la urna de BAO 7 antes de retirar el sedimento que la colmataba. La azada, colocada delante de la boca, sirve como escala.
OBSERVACIONES	
CARACTERÍSTICAS DEL REVELADO	
BIBLIOGRAFÍA PUBLICADA	



SOBRE MAN (TRANSCRIPCIÓN)	
Nº INVENTARIO	1973/58/FF-11671
ANOTACIÓN	Urna N.º 11. N.º 94(21). 56. IX.35.2.18



FICHA FONDO JOHN D. EVANS (TRANSCRIPCIÓN)	LB38B
PROVINCIA	
MUNICIPIO	
NEGATIVO DE	
DIMENSIONES	
LUGAR	Bastida
NÚMERO	56
SITUACIÓN	
FECHA	
DESCRIPCIÓN	Urna N.º 11 carrete 36.

ARCHIVO ICONOGRÁFICO DEL SEMINARIO DE HISTORIA PRIMITIVA DEL HOMBRE	
Provincia	Partido
Municipio	Lugar <i>Bastida</i>
Negativo de	N.º <i>56</i> Fecha
Dimensiones	Situación
Descripción <i>Urna N.º 11 carrete 36.</i>	
Circunstancias	

# BAO 8

Estas imágenes permiten identificar el método de excavación en esa época. Realizaban cortes transversales del subsuelo hasta dejar al descubierto objetos o elementos arquitectónicos perdiendo así la relación estratigráfica que no consideraban prioritaria. La identificación ha sido posible gracias a las anotaciones asociadas.

**Descripción publicada:** POSAC MON et al. (1947b: 94).

**Descripción inédita:** DEL VAL (1944: 25), POSAC MON (1944: 5).



FONDO SANTA-OLALLA

1973/58/FF-92(35)

FONDO JOHN D. EVANS

LB04A

FECHA

22 agosto 1944

DESCRIPCIÓN


Fotografía lateral de la urna de BAO 8 en proceso de excavación. Se observa también un capazo de esparto con fragmentos cerámicos.

OBSERVACIONES

CARACTERÍSTICAS DEL REVELADO

Invertida, la imagen bien revelada está representada en la publicación de 1947 (POSAC MON et alii, Lámina XXXV, Fig.1) y en el Fondo Evans.

BIBLIOGRAFÍA PUBLICADA



SOBRE MAN (TRANSCRIPCIÓN)

Nº INVENTARIO

1973/58/FF-11604

ANOTACIÓN

1. Nº92(35). Urna Nº5. 149. IX.35.33



FICHA FONDO JOHN D. EVANS (TRANSCRIPCIÓN)	LB04B
PROVINCIA	
MUNICIPIO	
NEGATIVO DE	
DIMENSIONES	
LUGAR	Bastida
NÚMERO	149
SITUACIÓN	
FECHA	
DESCRIPCIÓN	Urna N°5

ARCHIVO ICONOGRÁFICO DEL SEMINARIO DE HISTORIA PRIMITIVA DEL HOMBRE

Provincia \_\_\_\_\_ Partido \_\_\_\_\_

Municipio \_\_\_\_\_ Lugar *Bastida*


Negativo de \_\_\_\_\_ N.° *5* Fecha *19 de agosto 1944*

Dimensiones \_\_\_\_\_ Situación \_\_\_\_\_

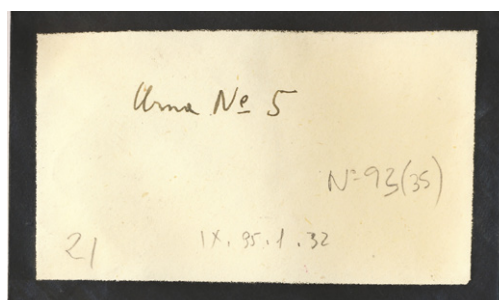
Descripción *Cista N° 2 después de excavada.*

Circunstancias \_\_\_\_\_

FONDO SANTA-OLALLA	1973/58/FF-93(35)
FONDO JOHN D. EVANS	LB12A
FECHA	22 agosto 1944
DESCRIPCIÓN	Detalle lateral de la urna correspondiente a la sepultura BAO 8 en proceso de excavación, con una azada a su lado a modo de escala.
OBSERVACIONES	
CARACTERÍSTICAS DEL REVELADO	Laterales sobreexpuestos.
BIBLIOGRAFÍA PUBLICADA	



SOBRE MAN (TRANSCRIPCIÓN)	
N° INVENTARIO	1973/58/FF-11625
ANOTACIÓN	Urna N°5. N°93(35). 21. IX:35.1.32



FICHA FONDO JOHN D. EVANS (TRANSCRIPCIÓN)	LB12B
PROVINCIA	
MUNICIPIO	
NEGATIVO DE	
DIMENSIONES	
LUGAR	Bastida
NÚMERO	21
SITUACIÓN	
FECHA	21. Ag. 1944
DESCRIPCIÓN	Urna sepulcral N°5. Departamento 4. Muro de separación 3-4.

ARCHIVO ICONOGRÁFICO DEL SEMINARIO DE HISTORIA PRIMITIVA DEL HOMBRE

Provincia \_\_\_\_\_ Partido \_\_\_\_\_

Municipio \_\_\_\_\_ Lugar *Bastida*

Negativo de \_\_\_\_\_ N.° *21* Fecha *21. Ag. 1944*

Dimensiones \_\_\_\_\_ Situación \_\_\_\_\_

Descripción *Urna sepulcral N° 5. Departamento 4, muro de separación 3-4.*

Circunstancias \_\_\_\_\_




## BAO 9

Las fotografías de esta tumba se encuentran principalmente en el Fondo de Santa-Olalla (MAN), y muestra los distintos estadios de excavación, desde su descubrimiento hasta su total exposición. En algún caso se ha podido identificar y corregir la presentación invertida de la fotografía.

**Descripción publicada:** POSAC MON et al. (1947b: 95).

**Descripción inédita:** DEL VAL (1944: 26, 29), POSAC MON (1944: 13).



FONDO SANTA-OLALLA

1973/58/FF-94(10)

FONDO JOHN D. EVANS

FECHA

23 agosto 1944

DESCRIPCIÓN

Vista desde el Noreste de la urna de BAO 9, poco después de ser descubierta.

OBSERVACIONES

CARACTERÍSTICAS DEL REVELADO

BIBLIOGRAFÍA PUBLICADA



FONDO SANTA-OLALLA

1973/58/FF-92(36)

FONDO JOHN D. EVANS

FECHA

23 agosto 1944

DESCRIPCIÓN


Vista frontal desde el Norte de BAO 9 en el momento del descubrimiento.

OBSERVACIONES

CARACTERÍSTICAS DEL REVELADO

Rotada 90° a la derecha

BIBLIOGRAFÍA PUBLICADA



SOBRE MAN (TRANSCRIPCIÓN)

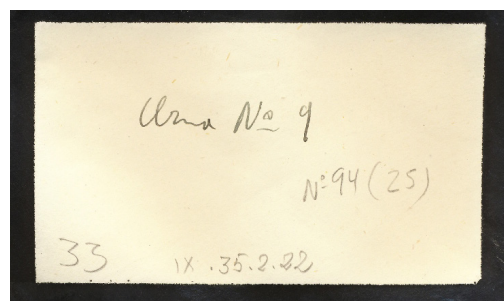
Nº INVENTARIO

1973/58/FF-11603

ANOTACIÓN



Urna N°9. N°92(36. 147. IX.35.34

FONDO SANTA-OLALLA	1973/58/FF-94(25)
FONDO JOHN D. EVANS	
FECHA	24 agosto 1944
DESCRIPCIÓN	Vista superior de BAO 9. Se observa el esqueleto en decúbito lateral derecho y dos vasijas de F5, una apoyada en la parte baja de la espalda y, la otra, entre los omóplatos. Las piernas ya habían sido retiradas. Los excavadores colocaron una cinta métrica delante de la boca de la urna.
OBSERVACIONES	Por morfología y maduración parece el esqueleto de una mujer. Aunque presenta unas inserciones musculares muy marcadas.
CARACTERÍSTICAS DEL REVELADO	
BIBLIOGRAFÍA PUBLICADA	POSAC MON et al. (1947b: Lám XXV, Fig. 2)




SOBRE MAN (TRANSCRIPCIÓN)	
Nº INVENTARIO	1973/58/FF-11667
ANOTACIÓN	Urna N.º9. N.º94(25). 33. IX.35.2.22

FONDO SANTA-OLALLA	1973/58/FF-93(11)
FONDO JOHN D. EVANS	
FECHA	24 agosto 1944
DESCRIPCIÓN	Perspectiva superior desde el Norte de BAO 9 una vez expuesto el esqueleto. Excelente conservación ósea. Se distinguen también algunos calzos de piedra empleados para estabilizar la urna.
OBSERVACIONES	Frente a las rodillas parece que hay un hueso de fauna. Individuo con inserciones musculares, costales y escapulares muy marcadas.
CARACTERÍSTICAS DEL REVELADO	
BIBLIOGRAFÍA PUBLICADA	



SOBRE MAN (TRANSCRIPCIÓN)	
Nº INVENTARIO	1973/58/FF-11648
ANOTACIÓN	Urna N.º9. N.º93(11,12). 32 (2 fotos). IX.35.1.9





FONDO SANTA-OLALLA

1973/58/FF-93(12)

FONDO JOHN D. EVANS

FECHA

24 agosto 1944

DESCRIPCIÓN

Vista superior desde el Norte de BAO 9 una vez expuesto el esqueleto. Los excavadores colocaron una cinta métrica delante de la boca de la urna.

OBSERVACIONES

Posible resto de fauna frente rodillas. Individuo de inserciones muy robustas.

CARACTERÍSTICAS DEL REVELADO

BIBLIOGRAFÍA PUBLICADA



FONDO SANTA-OLALLA

1973/58/FF-92(45)

FONDO JOHN D. EVANS

FECHA

24 agosto 1944

DESCRIPCIÓN

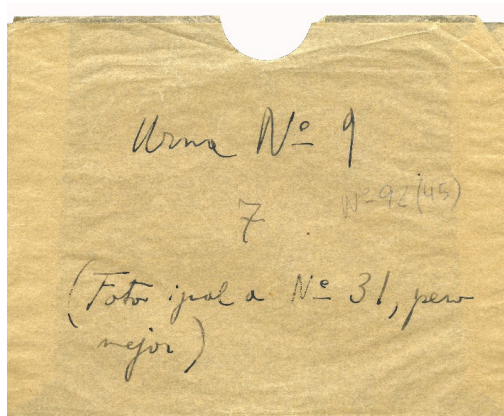
Vista frontal de BAO 9 una vez expuesto el esqueleto y el ajuar. Se trata de un individuo adulto en posición hiperflexionada con dos vasijas carenadas en contacto con su espalda.

OBSERVACIONES

Imágenes similares se encuentran publicadas en la monografía de 1947 (Lám. XXV, Fig. 2 y Lám. XXVII). Gracias a ello y a la descripción correspondiente, sabemos que el revelado está invertido, pues el cadáver estaba recostado sobre el lado derecho, y no en el izquierdo, como aparece en esta imagen.

CARACTERÍSTICAS DEL REVELADO

BIBLIOGRAFÍA PUBLICADA



SOBRE MAN (TRANSCRIPCIÓN)

Nº INVENTARIO

1973/58/FF-11595


ANOTACIÓN

Urna N.º 9. 7. N.º 92(45). (Foto igual a N.º 31, pero mejor)

FONDO SANTA-OLALLA	1973/58/FF-95(9)
FONDO JOHN D. EVANS	LB58A
FECHA	24 agosto 1944
DESCRIPCIÓN	Vista frontal hacia el interior de BAO 9, que permite ver el cuerpo en decúbito lateral derecho, con las piernas hiperflexionadas sobre el pecho, el brazo izquierdo flexionado y la mano delante de la cara. Junto a su la espalda tenía dos F5 con carenas pronunciadas y frente a la rodilla izquierda huesos de animal. Una de las vasijas se hallaba a la altura de la cintura y, la otra, entre los omóplatos.
OBSERVACIONES	
CARACTERÍSTICAS DEL REVELADO	
BIBLIOGRAFÍA PUBLICADA	POSAC MON et al. (1947b: Lám XXVII)



SOBRE MAN (TRANSCRIPCIÓN)	
Nº INVENTARIO	1973/58/FF-11595
ANOTACIÓN	Urna Nº9. 7. Nº92(45). (Foto igual a Nº31, pero mejor)



FICHA FONDO JOHN D. EVANS (TRANSCRIPCIÓN)	LB58B
PROVINCIA	
MUNICIPIO	
NEGATIVO DE	
DIMENSIONES	
LUGAR	Bastida
NÚMERO	31
SITUACIÓN	
FECHA	22. Ag. 1944
DESCRIPCIÓN	Urna Nº9 con ajuar (dep.4). Mejor foto 9x12

ARCHIVO ICONOGRÁFICO DEL SEMINARIO DE HISTORIA PRIMITIVA DEL HOMBRE	
Provincia	Partido
Municipio	Lugar <i>Bastida</i>
Negativo de	N.º <i>31</i> Fecha <i>22. Ag. 1944</i>
Dimensiones	Situación
Descripción <i>Urna Nº 9 con ajuar (dep. 4). Mejor foto 9x12</i>	
Circunstancias	
Bibliografía	



## BAO 9 y 12


Instantánea de dos tumbas del Dtpo. IV con orientaciones inversas y a similar profundidad.

**Descripción publicada:** POSAC MON et al. (1947b: 95-96).

**Descripción inédita:** DEL VAL (1944: 26), POSAC MON (1944: 5, 7).



FONDO SANTA-OLALLA	1973/58/FF-94(18)
FONDO JOHN D. EVANS	
FECHA	22/23 agosto 1944
DESCRIPCIÓN	Perspectiva de las tumbas BAO 9 (izquierda) y BAO 12 (derecha) desde el Norte, antes de iniciarse su excavación.
OBSERVACIONES	
CARACTERÍSTICAS DEL REVELADO	
BIBLIOGRAFÍA PUBLICADA	POSAC MON et al. (1947b: Lám. XL, Fig.1)



SOBRE MAN (TRANSCRIPCIÓN)	
Nº INVENTARIO	1973/58/FF-11674
ANOTACIÓN	Urna 9, 6 y 7. Nº94(18). 34. IX.35.2.15

## BAO 11

En la publicación de 1947 se dice que este enterramiento en urna estaba orientada hacia el Oeste, pero no es posible porque la urna está apoyada en el muro N del Dpto. III y tiene la F8 entre la pared y la urna, así que la boca tiene que estar al Este.


**Descripción publicada:** POSAC MON et al. (1947b: 95)

**Descripción inédita:** DEL VAL (1944: 27, 31), POSAC MON (1944: 12, 16-17)

FONDO SANTA-OLALLA	1973/58/FF-94(22)
FONDO JOHN D. EVANS	
FECHA	23/25 agosto 1944
DESCRIPCIÓN	Vista frontal, desde el Este, de BAO 11 con la urna descubierta pero antes de excavar el interior. En la parte superior e izquierda de la urna se ve el perfil de la vasija carenada de ajuar exterior.
OBSERVACIONES	
CARACTERÍSTICAS DEL REVELADO	
BIBLIOGRAFÍA PUBLICADA	



SOBRE MAN (TRANSCRIPCIÓN)	
Nº INVENTARIO	1973/58/FF-11670
ANOTACIÓN	Urnas N°10. N°94(22). 39. IX.35.2.19.





FONDO SANTA-OLALLA

1973/58/FF-94(24)

FONDO JOHN D. EVANS

FECHA

23/25 agosto 1944

DESCRIPCIÓN


Perspectiva desde el Noreste de la urna completa de BAO 11 con el sedimento del interior aún por excavar. Empotrada entre la pared y la urna se distingue el ajuar exterior de una F5 colocada en posición vertical.

OBSERVACIONES

CARACTERÍSTICAS DEL REVELADO

La fotografía está rotada 90° a la derecha.

BIBLIOGRAFÍA PUBLICADA




SOBRE MAN (TRANSCRIPCIÓN)

N° INVENTARIO

1973/58/FF-11668

ANOTACIÓN

Urna N°10. N°94(24). 38. IX.35.2.21



FONDO SANTA-OLALLA

1973/58/FF-94(11)

FONDO JOHN D. EVANS

LB20A

FECHA

23/25 agosto 1944


DESCRIPCIÓN

Detalle desde el Este de la vasija carenada de ajuar exterior en posición vertical empotrada entre la urna BAO 11 y la sección. Se puede observar que la urna se fracturó una vez colmatada de tierra.

OBSERVACIONES

CARACTERÍSTICAS DEL REVELADO

BIBLIOGRAFÍA PUBLICADA



SOBRE MAN (TRANSCRIPCIÓN)

N° INVENTARIO

1973/58/FF-11681

ANOTACIÓN

Urna N°10. 37. N°94(11)




FICHA FONDO JOHN D. EVANS (TRANSCRIPCIÓN)	LB20B
PROVINCIA	
MUNICIPIO	
NEGATIVO DE	
DIMENSIONES	
LUGAR	Bastida
NÚMERO	37
SITUACIÓN	
FECHA	24. Ag. 1944
DESCRIPCIÓN	Urna N°10. Notese a la izquierda vasija aplastada entre urna y pared.

ARCHIVO ICONOGRÁFICO DEL SEMINARIO DE HISTORIA PRIMITIVA DEL HOMBRE	
Provincia	Partido
Municipio	Lugar <i>Bastida</i>
Negativo de	N° <i>37</i> Fecha <i>24. Ag. 1944</i>
Dimensiones	Situación
Descripción <i>Urna N° 10. Notese a la izquierda vasija aplastada entre urna y pared.</i>	
Circunstancias	

FONDO SANTA-OLALLA	1973/58/FF-94(23)
FONDO JOHN D. EVANS	LB37A
FECHA	23/25 agosto 1944
DESCRIPCIÓN	Vista frontal de la urna de BAO 11 con parte del cráneo y algunas costillas visibles, que permiten establecer la posición del cadáver en decúbito lateral derecho.
OBSERVACIONES	
CARACTERÍSTICAS DEL REVELADO	Tiene escrito en la foto: "N°94 ([sobrescrito, podría ser 23])"
BIBLIOGRAFÍA PUBLICADA	



SOBRE MAN (TRANSCRIPCIÓN)	
N° INVENTARIO	1973/58/FF-11669
ANOTACIÓN	Urna N°10. N°94(23). 53 (2 fotos) IX.35.2.20



FICHA FONDO JOHN D. EVANS (TRANSCRIPCIÓN)	LB37B
PROVINCIA	
MUNICIPIO	
NEGATIVO DE	
DIMENSIONES	
LUGAR	Bastida
NÚMERO	53
SITUACIÓN	
FECHA	
DESCRIPCIÓN	Urna N°10 con esqueleto.

ARCHIVO ICONOGRÁFICO DEL SEMINARIO DE HISTORIA PRIMITIVA DEL HOMBRE	
Provincia	Partido
Municipio	Lugar <i>Bastida</i>
Negativo de	N° <i>53</i> Fecha
Dimensiones	Situación
Descripción <i>Urna N° 10 con esqueleto.</i>	
Circunstancias	





FONDO SANTA-OLALLA

FONDO JOHN D. EVANS

FECHA

DESCRIPCIÓN

OBSERVACIONES

CARACTERÍSTICAS DEL REVELADO

BIBLIOGRAFÍA PUBLICADA

1973/58/FF-97(28)

LB36A

25 agosto 1944

Vista desde el Este del interior de la urna de BAO 11 durante el proceso de excavación. Se distingue el esqueleto articulado en decúbito lateral derecho, con la cara mirando al Noroeste.

ARCHIVO ICONOGRÁFICO DEL SEMINARIO DE HISTORIA PRIMITIVA DEL HOMBRE

Provincia \_\_\_\_\_ Partido \_\_\_\_\_

Municipio \_\_\_\_\_ Lugar Bastida

Negativo de \_\_\_\_\_ N.º 531 Fecha \_\_\_\_\_

Dimensiones \_\_\_\_\_ Situación \_\_\_\_\_

Descripción Urna N.º 10 con ajuar (dep. 4)

Circunstancias \_\_\_\_\_

Bibliografía \_\_\_\_\_

FICHA FONDO JOHN D. EVANS (TRANSCRIPCIÓN)

PROVINCIA

MUNICIPIO

NEGATIVO DE

DIMENSIONES

LUGAR

NÚMERO

SITUACIÓN

FECHA

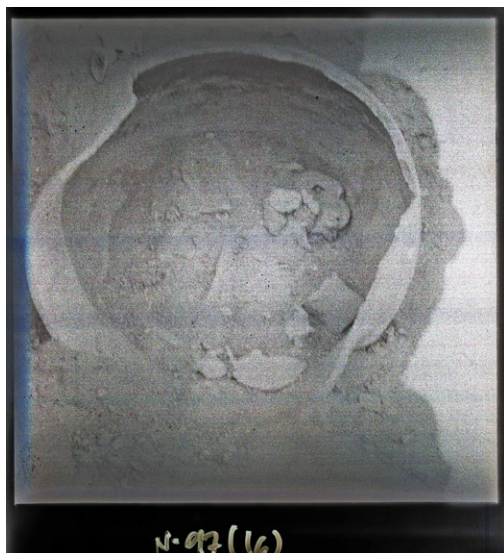
DESCRIPCIÓN

LB36B

Bastida

531

Urna N.º10 con ajuar (dep.4)



FONDO SANTA-OLALLA

FONDO JOHN D. EVANS

FECHA

DESCRIPCIÓN

OBSERVACIONES

CARACTERÍSTICAS DEL REVELADO

BIBLIOGRAFÍA PUBLICADA

1973/58/FF-97(16)


LB52A

25/27 agosto 1944

Vista desde el Este hacia el interior del contenedor de BAO 11, en la que se vislumbra un esqueleto en primer plano, próximo a la boca y en el lado derecho, colocado en decúbito lateral derecho con una vaso cerámico de ajuar de F8 en la espalda. Al fondo a la derecha, se identifica un segundo cráneo, desarticulado.

**SOBRE MAN (TRANSCRIPCIÓN)**

Nº INVENTARIO	1973/58/FF-11719
ANOTACIÓN	Urna Nº10. Nº97(16). 66. IX.35.69.16.



**FICHA FONDO JOHN D. EVANS (TRANSCRIPCIÓN)**

PROVINCIA	
MUNICIPIO	
NEGATIVO DE	
DIMENSIONES	
LUGAR	Bastida
NÚMERO	66
SITUACIÓN	
FECHA	27. Ag. 1944
DESCRIPCIÓN	Urna Nº10 con ajuar.


ARCHIVO ICONOGRÁFICO DEL SEMINARIO DE  
HISTORIA PRIMITIVA DEL HOMBRE

Provincia \_\_\_\_\_ Partido \_\_\_\_\_  
Municipio \_\_\_\_\_ Lugar Bastida  
Negativo de \_\_\_\_\_ N.º 66 Fecha 27. Ag. 1944  
Dimensiones \_\_\_\_\_ Situación \_\_\_\_\_  
Descripción Urna Nº 10 con ajuar.

Circunstancias \_\_\_\_\_


Bibliografía \_\_\_\_\_

FONDO SANTA-OLALLA	1973/58/FF-95(1)
FONDO JOHN D. EVANS	LB75A
FECHA	25/27 agosto 1944
DESCRIPCIÓN	Vista de la urna F4 de BAO 11, una vez extraída de la fosa y colocada en la explanada donde el equipo depositaba y clasificaba los hallazgos. Se puede ver, en segundo plano, un cráneo con la cara hacia el Este.
OBSERVACIONES	La urna fue retirada de la fosa y recolocada en la explanada para la foto.
CARACTERÍSTICAS DEL REVELADO	
BIBLIOGRAFÍA PUBLICADA	POSAC MON et al. (1947a: Lám. XXXIV.



**SOBRE MAN (TRANSCRIPCIÓN)**

Nº INVENTARIO	1973/58/FF-11702
ANOTACIÓN	Urna Nº10. Nº95(1). 64. IX.35.3.1



ARCHIVO ICONOGRÁFICO DEL SEMINARIO DE  
HISTORIA PRIMITIVA DEL HOMBRE

Provincia \_\_\_\_\_ Partido \_\_\_\_\_  
Municipio \_\_\_\_\_ Lugar Bastida  
Negativo de \_\_\_\_\_ N.º 64 Fecha 27. Ag. 1944  
Dimensiones \_\_\_\_\_ Situación \_\_\_\_\_  
Descripción Urna N.º 10 después de extraída y colocada en la esplanada.

Circunstancias \_\_\_\_\_

Bibliografía \_\_\_\_\_

# FICHA FONDO JOHN D. EVANS (TRANSCRIPCIÓN)

## PROVINCIA

## MUNICIPIO

## NEGATIVO DE

## DIMENSIONES

## LUGAR

## NÚMERO

## SITUACIÓN

## FECHA

## DESCRIPCIÓN

LB75B

Bastida

64

27. Ag. 1944

Urna N.º 10 después de extraída y colocada en la esplanada

## BAO 12

Instantánea de una de las urnas funerarias hallada en el límite del corte del Dpto. IV.

**Descripción publicada:** POSAC MON et al. (1947b: 95-96).

**Descripción inédita:** POSAC MON (1944: 5, 7).



## FONDO SANTA-OLALLA

## FONDO JOHN D. EVANS

## FECHA

## DESCRIPCIÓN

## OBSERVACIONES

## CARACTERÍSTICAS DEL REVELADO

## BIBLIOGRAFÍA PUBLICADA

1973/58/FF-94(27)

22/23 agosto 1944


Vista desde el Noreste de la urna de BAO 12, con una vasija de F5 de ajuar exterior, colocada de pie.

POSAC MON et al. (1947a: Lám. XXXVI, Fig. 1



**SOBRE MAN (TRANSCRIPCIÓN)**

Nº INVENTARIO	1973/58/FF-11665
ANOTACIÓN	Urnas 6 y 7. Nº94(27). 26. IX.35.2.24




## BAO 14

Gracias a las anotaciones en los sobres y fichas, y al croquis detallado en los diarios, se ha podido identificar un error en la publicación de 1947. En esta se asignaba esta imagen a la tumba 47, cuando corresponde en realidad a la sepultura 14 del Dpto. IV.


**Descripción publicada:** POSAC MON et al. (1947b: 96).

**Descripción inédita:** DEL VAL (1944: 35, 39), POSAC MON (1944: 21, 22-23).

FONDO SANTA-OLALLA	1973/58/FF-97(17)
FONDO JOHN D. EVANS	LB23A
FECHA	28/29 agosto 1944
DESCRIPCIÓN	Imagen del cenotafio BAO 14. Se observa la urna descubierta, fracturada de antiguo en la pared superior pero con la boca tapada con dos lajas.
OBSERVACIONES	
CARACTERÍSTICAS DEL REVELADO	
BIBLIOGRAFÍA PUBLICADA	

**SOBRE MAN (TRANSCRIPCIÓN)**

Nº INVENTARIO	1973/58/FF-11718
ANOTACIÓN	Urna Nº19. Nº97(17). 65. IX.35.69.17



ARCHIVO ICONOGRÁFICO DEL SEMINARIO DE HISTORIA PRIMITIVA DEL HOMBRE

Provincia \_\_\_\_\_ Partido \_\_\_\_\_  
Municipio \_\_\_\_\_ Lugar Bastida  
Negativo de N.º 65 Fecha 27. Ag. 1944  
Dimensiones \_\_\_\_\_ Situación \_\_\_\_\_  
Descripción Urna 19 antes de excavar

Circunstancias \_\_\_\_\_

# FICHA FONDO JOHN D. EVANS (TRANSCRIPCIÓN)

PROVINCIA

MUNICIPIO

NEGATIVO DE

DIMENSIONES

LUGAR

NÚMERO

SITUACIÓN

FECHA

DESCRIPCIÓN

LB23B

Bastida

65

27. Ag. 1944

Urna 19 antes de excavar.



FONDO SANTA-OLALLA

FONDO JOHN D. EVANS

FECHA

DESCRIPCIÓN

OBSERVACIONES

CARACTERÍSTICAS DEL REVELADO

BIBLIOGRAFÍA PUBLICADA

1973/58/FF-95(4)


LB24A

29 agosto 1944

Perspectiva desde el Noreste del cenotafio BAO 14, con una vasija carenada en el interior del contenedor principal.

Gracias a la documentación gráfica inédita, ha podido detectarse un error en la publicación de Martínez-Santa-Olalla et alii (1947: Lám. XXXI, Fig.2), porque asignan esta imagen a BAO 47.

POSAC MON et al. (1947a: Lám XXXI, Fig. 2)



# SOBRE MAN (TRANSCRIPCIÓN)

Nº INVENTARIO

ANOTACIÓN

1973/58/FF-11699

Urna N.º19. N.º95(4). 60. IX.35.3.4

ARCHIVO ICONOGRÁFICO DEL SEMINARIO DE HISTORIA PRIMITIVA DEL HOMBRE

Provincia \_\_\_\_\_ Partido \_\_\_\_\_  
Municipio \_\_\_\_\_ Lugar Bastida  
Negativo de N.º 65 Fecha 27. Ag. 1944  
Dimensiones \_\_\_\_\_ Situación \_\_\_\_\_  
Descripción Urna 19 antes de excavar

Circunstancias \_\_\_\_\_

# FICHA FONDO JOHN D. EVANS (TRANSCRIPCIÓN)

PROVINCIA

MUNICIPIO

NEGATIVO DE

DIMENSIONES

LUGAR

NÚMERO

SITUACIÓN

FECHA

DESCRIPCIÓN

LB24B


Bastida

60


27. Ag. 1944

Urna 19 y 19a.

FONDO SANTA-OLALLA	1973/58/FF-94(17)
FONDO JOHN D. EVANS	LB34A
FECHA	29 agosto 1944
DESCRIPCIÓN	Vista desde el Oeste del cenotafio BAO 14. Se observa la vasija carenada que ocupa gran parte del interior del contenedor principal.
OBSERVACIONES	
CARACTERÍSTICAS DEL REVELADO	
BIBLIOGRAFÍA PUBLICADA	



SOBRE MAN (TRANSCRIPCIÓN)	
Nº INVENTARIO	1973/58/FF-11675
ANOTACIÓN	Urna Nº19. Nº94(17). 61. IX.35.2.14



FICHA FONDO JOHN D. EVANS (TRANSCRIPCIÓN)	LB34B
PROVINCIA	
MUNICIPIO	
NEGATIVO DE	
DIMENSIONES	
LUGAR	Bastida
NÚMERO	61
SITUACIÓN	
FECHA	27. Ag. 1944
DESCRIPCIÓN	Urnas 19 y 19a.


ARCHIVO ICONOGRÁFICO DEL SEMINARIO DE HISTORIA PRIMITIVA DEL HOMBRE	
Provincia	Partido
Municipio	Lugar <i>Bastida</i>
Negativo de	N.º <i>61</i> Fecha <i>27. Ag. 1944</i>
Dimensiones	Situación
Descripción <i>Urnas 19 y 19a.</i>	
Circunstancias	
Bibliografía	



## BAO 15

**Descripción publicada:** POSAC MON et al. (1947b: 96).

**Descripción inédita:** DEL VAL (1944: 32, 34-35), POSAC MON (1944: 19-21).



FONDO SANTA-OLALLA

1973/58/FF-97(19)

FONDO JOHN D. EVANS

LB07A

FECHA

26 agosto 1944

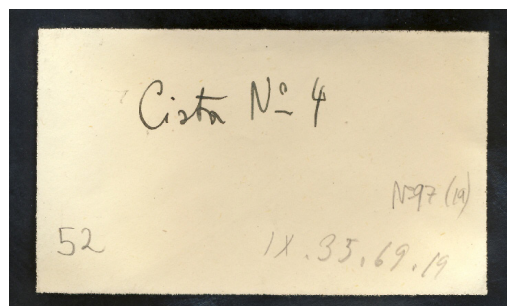
DESCRIPCIÓN

Fotografía tomada desde el Noreste de la cista BAO 15, completamente descubierta y con la tapadera aún colocada.

OBSERVACIONES

CARACTERÍSTICAS DEL REVELADO

BIBLIOGRAFÍA PUBLICADA



SOBRE MAN (TRANSCRIPCIÓN)

N° INVENTARIO

1973/58/FF-11717

ANOTACIÓN

Cista N°4. N°97(19). 52. IX.35.69.19

ARCHIVO ICONOGRÁFICO DEL SEMINARIO DE HISTORIA PRIMITIVA DEL HOMBRE	
Provincia	Partido
Municipio	Lugar <i>Bastida</i>
Negativo de	N.º <i>52</i> Fecha
Dimensiones	Situación
Descripción <i>Cista N° 4 antes de destapar</i>	
Circunstancias	

FICHA FONDO JOHN D. EVANS (TRANSCRIPCIÓN)

LB07B

PROVINCIA

MUNICIPIO

NEGATIVO DE

DIMENSIONES

LUGAR

Bastida

NÚMERO

52

SITUACIÓN

FECHA

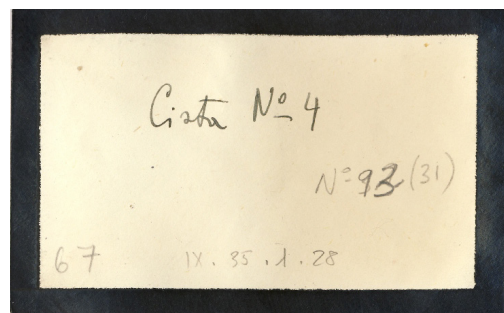
DESCRIPCIÓN

Cista N°4 antes de destapar.

FONDO SANTA-OLALLA	1973/58/FF-93(31)
FONDO JOHN D. EVANS	LB45A
FECHA	27/28 agosto 1944
DESCRIPCIÓN	Fotografía cenital tomada desde el Noreste de la cista BAO 15, en la que se muestra parte de un esqueleto en decúbito lateral izquierdo. La descomposición del cuerpo se produjo en un espacio colmatado de sedimento, porque los huesos de la caja torácica y la cintura pélvica mantienen la posición originaria.
OBSERVACIONES	Cuerpo descompuesto en espacio colmatado.
CARACTERÍSTICAS DEL REVELADO	
BIBLIOGRAFÍA PUBLICADA	




SOBRE MAN (TRANSCRIPCIÓN)	
Nº INVENTARIO	1973/58/FF-1629
ANOTACIÓN	Cista Nº4. Nº93(31). 67. IX.35.1.28



FICHA FONDO JOHN D. EVANS (TRANSCRIPCIÓN)	LB45B
PROVINCIA	
MUNICIPIO	
NEGATIVO DE	
DIMENSIONES	
LUGAR	Bastida
NÚMERO	67
SITUACIÓN	
FECHA	27. Ag. 1944
DESCRIPCIÓN	Cista Nº4 destapada. V

ARCHIVO ICONOGRÁFICO DEL SEMINARIO DE HISTORIA PRIMITIVA DEL HOMBRE	
Provincia	Partido
Municipio	Lugar <i>Bastida</i>
Negativo de	Nº <i>56</i> Fecha
Dimensiones	Situación
Descripción <i>Cista Nº 4 antes de destapar</i>	
Circunstancias	
Bibliografía	



FONDO SANTA-OLALLA

1973/58/FF-97(13)

FONDO JOHN D. EVANS

LB17A

FECHA

27/28 agosto 1944

DESCRIPCIÓN


Vista rasante desde el lateral Norte de BAO 15. Esta foto deja en evidencia que retiraron la laja lateral de la cista para hacer la toma antes de levantar el esqueleto. Se observa la pierna derecha, el antebrazo derecho y el cráneo, porque estaba enterrado en decúbito lateral izquierdo.

OBSERVACIONES

CARACTERÍSTICAS DEL REVELADO

Tiene defectos de revelado.

BIBLIOGRAFÍA PUBLICADA



SOBRE MAN (TRANSCRIPCIÓN)

Nº INVENTARIO

1973/58/FF-11722

ANOTACIÓN

Cista Nº4. Nº97(13). 71. IX.35.69.13

ARCHIVO ICONOGRÁFICO DEL SEMINARIO DE  
HISTORIA PRIMITIVA DEL HOMBRE

Provincia \_\_\_\_\_ Partido \_\_\_\_\_  
Municipio \_\_\_\_\_ Lugar Bastida  
Negativo de N.º 71 Fecha 27. Ag. 1944  
Dimensiones \_\_\_\_\_ Situación \_\_\_\_\_  
Descripción Cista Nº 4. Vista lateral.

Circunstancias \_\_\_\_\_

Bibliografía \_\_\_\_\_

FICHA FONDO JOHN D. EVANS (TRANSCRIPCIÓN)

LB17B

PROVINCIA

MUNICIPIO

NEGATIVO DE

DIMENSIONES

LUGAR

Bastida

NÚMERO

71

SITUACIÓN

FECHA

27. Ag. 1944

DESCRIPCIÓN


Cista Nº4. Vista lateral.



FONDO SANTA-OLALLA	1973/58/FF-97(14)
FONDO JOHN D. EVANS	LB18A
FECHA	27/28 agosto 1944
DESCRIPCIÓN	Foto mal encuadrada tomada desde el Sur, del interior de BAO 15. Se observa la posición hiperflexionada de las rodillas y el brazo derecho con la mano delante de la cara.
OBSERVACIONES	
CARACTERÍSTICAS DEL REVELADO	Diversos defectos de revelado e imagen poco clarificadora
BIBLIOGRAFÍA PUBLICADA	




SOBRE MAN (TRANSCRIPCIÓN)	
Nº INVENTARIO	1973/58/FF-11721
ANOTACIÓN	Cista N°4. N°97(14). 69. IX.35.69.14



FICHA FONDO JOHN D. EVANS (TRANSCRIPCIÓN)	LB18B
PROVINCIA	
MUNICIPIO	
NEGATIVO DE	
DIMENSIONES	
LUGAR	Bastida
NÚMERO	69
SITUACIÓN	
FECHA	27. Ag. 1944
DESCRIPCIÓN	Cista N°4 destapada.

ARCHIVO ICONOGRÁFICO DEL SEMINARIO DE HISTORIA PRIMITIVA DEL HOMBRE	
Provincia	Partido
Municipio	Lugar <i>Bastida</i>
Negativo de	N.º <i>69</i> Fecha <i>27. Ag. 1944</i>
Dimensiones	Situación
Descripción <i>Cista N° 4 destapada.</i>	
Circunstancias	
Bibliografía	



FONDO SANTA-OLALLA

1973/58/FF-97(15)

FONDO JOHN D. EVANS

LB16A

FECHA

27/28 agosto 1944

DESCRIPCIÓN

Vista rasante desde el lateral Norte de BAO 15. Esta foto deja en evidencia que retiraron la laja lateral de la cista para hacer la toma antes de levantar el esqueleto. Se observa la pierna derecha, el antebrazo derecho y el cráneo, porque estaba enterrado en decúbito lateral izquierdo.

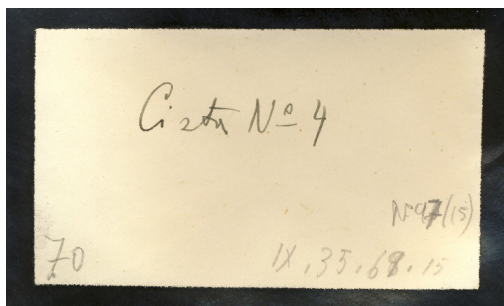
OBSERVACIONES

Se observa, entre las rodillas y el cráneo, junto al codo, el puñal metálico.

CARACTERÍSTICAS DEL REVELADO

Defectos de revelado

BIBLIOGRAFÍA PUBLICADA



SOBRE MAN (TRANSCRIPCIÓN)

N° INVENTARIO

1973/58/FF-11720

ANOTACIÓN

Cista N°4. N°97(15). 70.IX.35.69.15

ARCHIVO ICONOGRÁFICO DEL SEMINARIO DE  
HISTORIA PRIMITIVA DEL HOMBRE

Provincia \_\_\_\_\_ Partido \_\_\_\_\_  
Municipio \_\_\_\_\_ Lugar *Bastida*  
Negativo de \_\_\_\_\_ N.° *70* Fecha *27. Ag. 1944*  
Dimensiones \_\_\_\_\_ Situación \_\_\_\_\_  
Descripción *Cista N° 4 destapada. Vista lateral.*

Circunstancias \_\_\_\_\_

Bibliografía \_\_\_\_\_

FICHA FONDO JOHN D. EVANS (TRANSCRIPCIÓN)

LB16B

PROVINCIA

MUNICIPIO

NEGATIVO DE

DIMENSIONES

LUGAR

Bastida

NÚMERO

70

SITUACIÓN

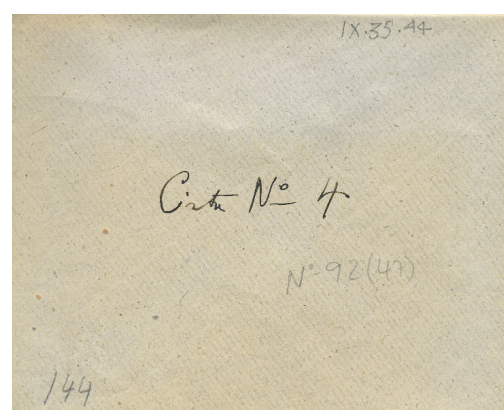
FECHA

27. Ag. 1944

DESCRIPCIÓN


Cista N°4 destapada. Vista lateral.

FONDO SANTA-OLALLA	1973/58/FF-92(47)
FONDO JOHN D. EVANS	
FECHA	28 agosto 1944
DESCRIPCIÓN	Fotografía cenital, mal encuadrada y tomada desde el Suroeste, del interior de la cista de BAO 15 en proceso de excavación del esqueleto. A pesar de que los huesos están en mal estado de conservación, se aprecia un individuo adulto en posición hiperflexionada, recostado sobre el lateral izquierdo, con la cabeza orientada al Oeste, la cara mirando al Norte y la mano izquierda delante del rostro.
OBSERVACIONES	
CARACTERÍSTICAS DEL REVELADO	
BIBLIOGRAFÍA PUBLICADA	




SOBRE MAN (TRANSCRIPCIÓN)	
N° INVENTARIO	1973/58/FF-11593
ANOTACIÓN	IX.35.44. Cista N°4. N°92(47)

FONDO SANTA-OLALLA	1973/58/FF-95(5)
FONDO JOHN D. EVANS	
FECHA	28 agosto 1944
DESCRIPCIÓN	Vista del interior de la cista BAO 15, con el esqueleto depositado en decúbito lateral izquierdo.
OBSERVACIONES	
CARACTERÍSTICAS DEL REVELADO	
BIBLIOGRAFÍA PUBLICADA	POSAC MON et al. (1947a: Lám. XXII)



SOBRE MAN (TRANSCRIPCIÓN)	
N° INVENTARIO	1973/58/FF-11698
ANOTACIÓN	Cista N°4. 68. IX.35.3.5. N°95(5)





## BAO 15 Y 16

Vista general del Dpto. V visualizándose, al fondo, la cista BAO 15 y la urna BAO 16, en el corte del perfil.

**Descripción publicada:** POSAC MON et al. (1947b: 96).

**Descripción inédita:** DEL VAL (1944: 32), POSAC MON (1944: 18-20).



### FONDO SANTA-OLALLA

1973/58/FF-94(1)

### FONDO JOHN D. EVANS

LB40A

### FECHA

26 agosto 1944


### DESCRIPCIÓN

Perspectiva desde el Este de dos tumbas recién descubiertas: la cista BAO 15 y la urna BAO 16. Al fondo, parte de la ladera media del cerro de La Bastida.

### OBSERVACIONES

### CARACTERÍSTICAS DEL REVELADO

### BIBLIOGRAFÍA PUBLICADA



### SOBRE MAN (TRANSCRIPCIÓN)

### Nº INVENTARIO

1973/58/FF-11688

### ANOTACIÓN

Cista 4 y Urna 16. N°94(1). 50. IX.35.2.1

ARCHIVO ICONOGRÁFICO DEL SEMINARIO DE HISTORIA PRIMITIVA DEL HOMBRE	
Provincia	Partido
Municipio	Lugar <i>Bastida</i>
Negativo de	N.º <i>50</i> Fecha
Dimensiones	Situación
Descripción <i>Cista No 3 y Urna no 16</i>	
Circunstancias	

### FICHA FONDO JOHN D. EVANS (TRANSCRIPCIÓN)

LB40B

### PROVINCIA

### MUNICIPIO

### NEGATIVO DE

### DIMENSIONES

### LUGAR

Bastida

### NÚMERO

50

### SITUACIÓN

### FECHA

### DESCRIPCIÓN

Cista N° 3 4 y Urna no 16


## BAO 16

La excavación se realizaba avanzando el frente de la sección hasta hallar muros o, como en este caso, sepulturas.


**Descripción publicada:** POSAC MON et al. (1947b: 96).

**Descripción inédita:** DEL VAL (1944: 32), POSAC MON (1944: 18, 26).

FONDO SANTA-OLALLA	1973/58/FF-94(12)
FONDO JOHN D. EVANS	LB55A
FECHA	26 agosto 1944
DESCRIPCIÓN	Vista desde el Sureste de la urna BAO 16 antes de ser excavada. Se observa que la piedra usada de tapadera sólo cubre la mitad de la boca.
OBSERVACIONES	
CARACTERÍSTICAS DEL REVELADO	
BIBLIOGRAFÍA PUBLICADA	




SOBRE MAN (TRANSCRIPCIÓN)	
Nº INVENTARIO	1973/58/FF-11680
ANOTACIÓN	Urna N°16. N°94(12). 49. IX.35.2.9



FICHA FONDO JOHN D. EVANS (TRANSCRIPCIÓN)	LB55B
PROVINCIA	
MUNICIPIO	
NEGATIVO DE	
DIMENSIONES	
LUGAR	Bastida
NÚMERO	49
SITUACIÓN	
FECHA	
DESCRIPCIÓN	Urna N°16.

ARCHIVO ICONOGRÁFICO DEL SEMINARIO DE HISTORIA PRIMITIVA DEL HOMBRE	
Provincia	Partido
Municipio	Lugar <u>Bastida</u>
Negativo de	N.º <u>49</u> Fecha
Dimensiones	Situación
Descripción <u>Urna N.º 16.</u>	
Circunstancias	



FONDO SANTA-OLALLA

1973/58/FF-97(3)

FONDO JOHN D. EVANS

LB39A

FECHA

26 agosto/1 septiembre 1944

DESCRIPCIÓN


Foto cenital tomada desde el Oeste de la urna de BAO 16, una vez limpiado el perímetro de la fosa y antes de excavar el interior.

OBSERVACIONES

Por la sombra del fotógrafo, se infiere que la foto se tomó por la tarde.

CARACTERÍSTICAS DEL REVELADO

BIBLIOGRAFÍA PUBLICADA



SOBRE MAN (TRANSCRIPCIÓN)

N° INVENTARIO

1973/58/FF-11731

ANOTACIÓN

Urna N°16. N°97(3). 57. IX.35.69.3.

ARCHIVO ICONOGRÁFICO DEL SEMINARIO DE  
HISTORIA PRIMITIVA DEL HOMBRE

Provincia \_\_\_\_\_ Partido \_\_\_\_\_  
Municipio \_\_\_\_\_ Lugar *Bastida*  
Negativo de \_\_\_\_\_ N.º *57* Fecha \_\_\_\_\_  
Dimensiones \_\_\_\_\_ Situación \_\_\_\_\_  
Descripción *Urna N.º 16*

Circunstancias \_\_\_\_\_

Bibliografía \_\_\_\_\_

FICHA FONDO JOHN D. EVANS (TRANSCRIPCIÓN)

LB39B

PROVINCIA

MUNICIPIO

NEGATIVO DE

DIMENSIONES

LUGAR

Bastida

NÚMERO

57

SITUACIÓN

FECHA

DESCRIPCIÓN

Urna N°16




## BAO 18

Fotografía de la tumba 18 del Dpto. 5 después de extraer la tapadera.


**Descripción publicada:** POSAC MON et al. (1947b: 97).

**Descripción inédita:** DEL VAL (1944: 41), POSAC MON (1944: 24).


FONDO SANTA-OLALLA	1973/58/FF-95(7)
FONDO JOHN D. EVANS	
FECHA	31 agosto 1944
DESCRIPCIÓN	Foto desde el Este hacia el interior de la urna de BAO 18. Se observa un esqueleto de adulto en decúbito lateral derecho con una F5 al fondo, entera, en posición vertical y delante de la cara. En primer plano, cerca del borde de la urna y a la derecha, se observa un objeto cilíndrico de piedra pulida con un orificio central, al cual Del Val llama "fusayola" (Del Val, 1945: 41).
OBSERVACIONES	Una de las dos piezas de ajuar fue identificada en la Casa-Museo Arrese (Corella, Navarra).
CARACTERÍSTICAS DEL REVELADO	Defectos de revelado.
BIBLIOGRAFÍA PUBLICADA	POSAC MON et al. (1947a: Lám. XXXII)




SOBRE MAN (TRANSCRIPCIÓN)	
Nº INVENTARIO	1973/58/FF-11696
ANOTACIÓN	Urna Nº17. Nº95(7). 73. IX.35.3.7



FONDO SANTA-OLALLA	1973/58/FF-97(6)
FONDO JOHN D. EVANS	LB32A
FECHA	31 agosto 1944
DESCRIPCIÓN	Vista frontal de la urna de BAO 18 durante el proceso de excavación. Se observa una F5 al fondo y, en primer plano, a la derecha (Norte) y cerca del borde de la urna, resalta un objeto cilíndrico con un orificio central.
OBSERVACIONES	En esta foto apenas si se distingue el esqueleto porque está en un momento inicial de la limpieza del esqueleto y la toma está sobreexpuesta. En cambio, en la fotografía 1973_58_FF_95(7), el esqueleto se distingue bien.
CARACTERÍSTICAS DEL REVELADO	
BIBLIOGRAFÍA PUBLICADA	





ARCHIVO ICONOGRÁFICO DEL SEMINARIO DE  
HISTORIA PRIMITIVA DEL HOMBRE

Provincia \_\_\_\_\_ Partido \_\_\_\_\_  
Municipio \_\_\_\_\_ Lugar Bastida  
Negativo de \_\_\_\_\_ N.° 74 Fecha 31. Ag. 1944  
Dimensiones \_\_\_\_\_ Situación \_\_\_\_\_  
Descripción Urna N° 17 con ajuar.

Circunstancias \_\_\_\_\_

Bibliografía \_\_\_\_\_

#### SOBRE MAN (TRANSCRIPCIÓN)

N° INVENTARIO	1973/58/F-11728
ANOTACIÓN	Urna N°17. N°97(6). 74. IX.35.69.6

#### FICHA FONDO JOHN D. EVANS (TRANSCRIPCIÓN)

LB32B

#### PROVINCIA

#### MUNICIPIO

#### NEGATIVO DE

#### DIMENSIONES

#### LUGAR

Bastida

#### NÚMERO

74

#### SITUACIÓN

#### FECHA

31. Ag. 1944

#### DESCRIPCIÓN


Urna N°17 con ajuar.

## BAO 19

Perspectivas distintas del cenotafio descubierto del Dpto. V, identificada a partir las anotaciones detalladas en el sobre y ficha.

**Descripción publicada:** POSAC MON et al. (1947b: 97).

**Descripción inédita:** DEL VAL (1944: 36), POSAC MON (1944: 21).



#### FONDO SANTA-OLALLA

1973/58/FF-97(18)

#### FONDO JOHN D. EVANS

LB35A

#### FECHA

29 septiembre 1944

#### DESCRIPCIÓN

Fotografía de la tumba BAO 19 tomada desde el Sureste, antes de destaparse. Queda descubierta la urna y resalta la gruesa laja de tapadera con el cuenco semiesférico de ajuar exterior delante de ella. Al fondo, a la derecha, aflora parte del muro Este del Dpto. IX. Abajo a la derecha, el fondo de la urna BAO 16.

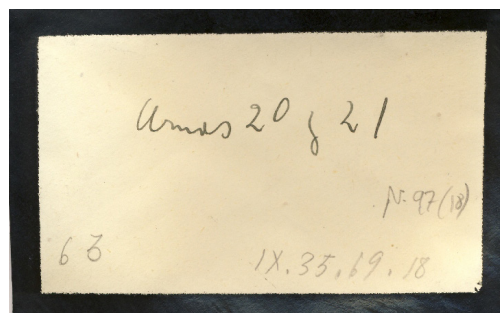
#### OBSERVACIONES

#### CARACTERÍSTICAS DEL REVELADO

#### BIBLIOGRAFÍA PUBLICADA

**SOBRE MAN (TRANSCRIPCIÓN)**

Nº INVENTARIO	1973/58/FF-11716
ANOTACIÓN	Urna 20 y 21. N°97(18). 63. IX.35.69.18



**FICHA FONDO JOHN D. EVANS (TRANSCRIPCIÓN)**

FICHA FONDO JOHN D. EVANS (TRANSCRIPCIÓN)	LB35B
PROVINCIA	
MUNICIPIO	
NEGATIVO DE	
DIMENSIONES	
LUGAR	La Bastida
NÚMERO	63
SITUACIÓN	
FECHA	27. Ag. 1944
DESCRIPCIÓN	Urnas N°20 y 21

ARCHIVO ICONOGRÁFICO DEL SEMINARIO DE HISTORIA PRIMITIVA DEL HOMBRE

Provincia \_\_\_\_\_ Partido \_\_\_\_\_

Municipio \_\_\_\_\_ Lugar *La Bastida*


Negativo de \_\_\_\_\_ N.º *63* Fecha *27. Ag. 1944*

Dimensiones \_\_\_\_\_ Situación \_\_\_\_\_

Descripción *Urnas N° 20 y 21*


Circunstancias \_\_\_\_\_

FONDO SANTA-OLALLA	1973/58/FF-94(16)
FONDO JOHN D. EVANS	
FECHA	29 septiembre 1944
DESCRIPCIÓN	Vista desde el Norte de BAO 19 en el momento de su descubrimiento. Se observa la laja de tapadera y el cuenco de ajuar externo colocado delante.
OBSERVACIONES	
CARACTERÍSTICAS DEL REVELADO	
BIBLIOGRAFÍA PUBLICADA	POSAC MON et al. (1947b: Lám.XXXVII, Fig.1)



**SOBRE MAN (TRANSCRIPCIÓN)**

Nº INVENTARIO	1973/58/FF-11676
ANOTACIÓN	Urna 20 y 21. N°94(16). 62. IX.35.2.13






## BAO 21

Fotografía presente en los dos fondos y con adscripción asociada.

**Descripción publicada:** POSAC MON et al. (1947b: 97).

**Descripción inédita:** DEL VAL (1944: 42), POSAC MON (1944: 26-27).



### FONDO SANTA-OLALLA

1973/58/FF-97(5)

### FONDO JOHN D. EVANS

LB53A

### FECHA

31 agosto/1 septiembre 1944

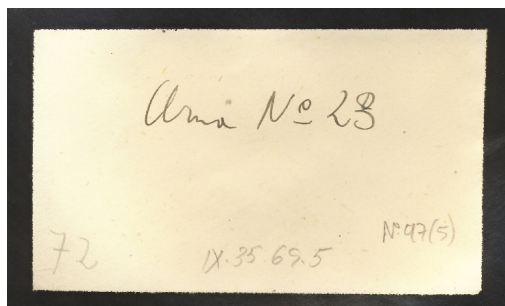
### DESCRIPCIÓN

Foto cenital desde el Este de BAO 21 en proceso de excavación. Se aprecia una F3 en el interior de la urna, a la altura de la carena.

### OBSERVACIONES

### CARACTERÍSTICAS DEL REVELADO

### BIBLIOGRAFÍA PUBLICADA



### SOBRE MAN (TRANSCRIPCIÓN)

### Nº INVENTARIO

1973/58/FF-11729

### ANOTACIÓN

Urna N°23. N°97(5). 72. IX.35.69.5

ARCHIVO ICONOGRÁFICO DEL SEMINARIO DE HISTORIA PRIMITIVA DEL HOMBRE	
Provincia	Partido
Municipio	Lugar <i>La Bastida</i>
Negativo de	N.º <i>72</i> Fecha <i>31. Ag. 1944</i>
Dimensiones	Situación
Descripción <i>Urna N° 23.</i>	
Circunstancias	
Bibliografía	

### FICHA FONDO JOHN D. EVANS (TRANSCRIPCIÓN)

LB53B

### PROVINCIA

### MUNICIPIO

### NEGATIVO DE

### DIMENSIONES

### LUGAR

La Bastida

### NÚMERO

72

### SITUACIÓN

### FECHA

31. Ag. 1944

### DESCRIPCIÓN

Urnas N°23.


## BAO 22

Esta fotografía, y gracias a la anotación asociada, ha permitido identificar uno de los esqueletos depositados en el Museo Arqueológico de Murcia.

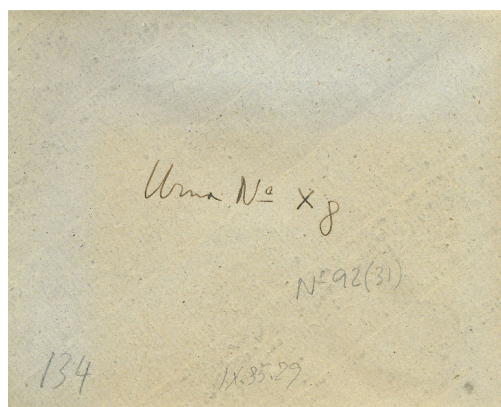
**Descripción publicada:** POSAC MON et al. (1947b: 97-98).

**Descripción inédita:** DEL VAL (1944: 71).

FONDO SANTA-OLALLA	VAL (1944: 71)
FONDO JOHN D. EVANS	LB53A
FECHA	31 agosto/1 septiembre 1944
DESCRIPCIÓN	Foto cenital desde el Este de BAO 21 en proceso de excavación. Se aprecia una F3 a la izquierda del borde de la urna, a la altura de la carena.
OBSERVACIONES	
CARACTERÍSTICAS DEL REVELADO	
BIBLIOGRAFÍA PUBLICADA	



SOBRE MAN (TRANSCRIPCIÓN)	
Nº INVENTARIO	1973/58/FF-11608
ANOTACIÓN	Urna Nºx8. Nº92(31). 134. IX.35.29



ARCHIVO ICONOGRÁFICO DEL SEMINARIO DE  
HISTORIA PRIMITIVA DEL HOMBRE

Provincia \_\_\_\_\_ Partido \_\_\_\_\_  
Municipio \_\_\_\_\_ Lugar *La Bastida*  
Negativo de N.º *72* Fecha *31.09.1994*  
Dimensiones \_\_\_\_\_ Situación \_\_\_\_\_  
Descripción *Urnas N.º 23.*

Circunstancias \_\_\_\_\_

Bibliografía \_\_\_\_\_

# FICHA FONDO JOHN D. EVANS (TRANSCRIPCIÓN)

## PROVINCIA

## MUNICIPIO

## NEGATIVO DE

## DIMENSIONES

## LUGAR

## NÚMERO

## SITUACIÓN

## FECHA

## DESCRIPCIÓN

LB70B

Murcia

Totana

del Val Caturla

9 x 12

La Bastida

134

Rambla de Lébor

Urnas N.º23.

## BAO 23

En el Dpto. VI las tumbas fotografiadas son escasas y de poca riqueza documental.

**Descripción publicada:** POSAC MON et al. (1947b: 98).

**Descripción inédita:** DEL VAL (1944: 41), POSAC MON (1944: 28-29).



## FONDO SANTA-OLALLA

## FONDO JOHN D. EVANS

## FECHA

## DESCRIPCIÓN

## OBSERVACIONES

## CARACTERÍSTICAS DEL REVELADO

## BIBLIOGRAFÍA PUBLICADA

1973/58/FF-97(25)


2 septiembre 1944

Imagen parcial de la tumba BAO 23, tomada desde el Suroeste. Se observa el lado izquierdo del cráneo y, delante de la cara, el tercio superior de una vasija F5 de pie.



**SOBRE MAN (TRANSCRIPCIÓN)**

Nº INVENTARIO	1973/58/FF-11710
ANOTACIÓN	Urna Nº31. Nº97(25). 84. IX.35.69.25



FONDO SANTA-OLALLA	1973/58/FF-97(7)
FONDO JOHN D. EVANS	LB28A
FECHA	31 agosto 1944

**DESCRIPCIÓN**  
Vista desde el Norte de la urna BAO 23 tras su descubrimiento. Se observa una piedra que no tapa toda la boca y que entró parcialmente en la urna.

**OBSERVACIONES**

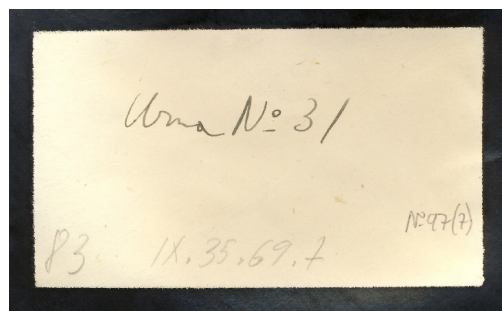
**CARACTERÍSTICAS DEL REVELADO**

**BIBLIOGRAFÍA PUBLICADA**



**SOBRE MAN (TRANSCRIPCIÓN)**

Nº INVENTARIO	1973/58/FF-11707
ANOTACIÓN	Urna Nº31. Nº97(7). 83. IX.35.69.7



**FICHA FONDO JOHN D. EVANS (TRANSCRIPCIÓN)**

PROVINCIA	
MUNICIPIO	
NEGATIVO DE	
DIMENSIONES	
LUGAR	Bastida
NÚMERO	83
SITUACIÓN	
FECHA	
DESCRIPCIÓN	Urna Nº 31.

ARCHIVO ICONOGRÁFICO DEL SEMINARIO DE HISTORIA PRIMITIVA DEL HOMBRE

Provincia \_\_\_\_\_ Partido \_\_\_\_\_

Municipio \_\_\_\_\_ Lugar *Bastida*

Negativo de \_\_\_\_\_ N.º *83* Fecha \_\_\_\_\_

Dimensiones \_\_\_\_\_ Situación \_\_\_\_\_

Descripción *Urna Nº 31.*

Circunstancias \_\_\_\_\_

## BAO 21

Gracias a la identificación de estas fotografías a partir de las anotaciones de los sobres, se ha podido corregir la edad estimada de este individuo, originalmente identificado como adulto.

**Descripción publicada:** POSAC MON et al. (1947b: 99, 120).

**Descripción inédita:** DEL VAL (1944: 67, 70).



### FONDO SANTA-OLALLA

1973/58/FF-92(15)

### FONDO JOHN D. EVANS

### FECHA

18 septiembre 1944

### DESCRIPCIÓN

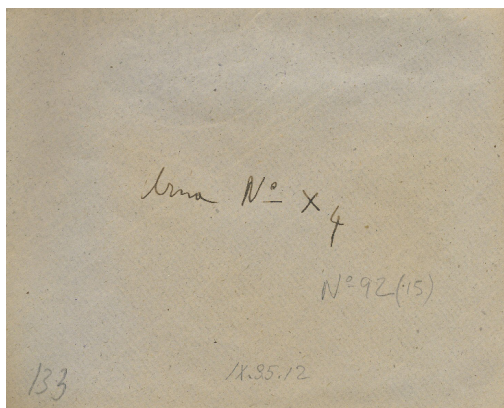
Vista cenital de un esqueleto en posición fetal y decúbito lateral derecho, dentro de la urna de BAO 28. Se observa una vasija con tetones en su exterior.

### OBSERVACIONES

En del Val et alii (1947: 99) se indica la presencia de un adulto, pero las dimensiones estimadas según la imagen sugieren que el esqueleto podría corresponder al de un subadulto.

### CARACTERÍSTICAS DEL REVELADO

### BIBLIOGRAFÍA PUBLICADA



### SOBRE MAN (TRANSCRIPCIÓN)


### N° INVENTARIO

1973/58/FF-116622

### ANOTACIÓN

Urna N°X4. N°92(15). 133. IX.35.12


FONDO SANTA-OLALLA	1973/58/FF-92(18)
FONDO JOHN D. EVANS	
FECHA	18 septiembre 1944
DESCRIPCIÓN	Primer plano de la tapadera de BAO 28.
OBSERVACIONES	
CARACTERÍSTICAS DEL REVELADO	
BIBLIOGRAFÍA PUBLICADA	MARTÍNEZ SANTAOLALLA y DEL VAL (1947: Lám. XLI, Fig. 1)



FONDO SANTA-OLALLA	1973/58/FF-92(19)
FONDO JOHN D. EVANS	
FECHA	18 septiembre 1944
DESCRIPCIÓN	Detalle de la piedra "labrada" interpretada como base de columna, reutilizada como tapadera de la urna de BAO 28.
OBSERVACIONES	
CARACTERÍSTICAS DEL REVELADO	
BIBLIOGRAFÍA PUBLICADA	



SOBRE MAN (TRANSCRIPCIÓN)	
Nº INVENTARIO	1973/58/FF-11619
ANOTACIÓN	Dep. 6. Basa de columna. N°92(18,19). 127 (2fotos). IX.35.15





## BAO 29

Esta imagen, presente exclusivamente en el Fondo John D. Evans ha podido identificarse por la descripción reflejada en el diario de excavación de Del Val (1944: 68), y a su vez ha permitido corregir una errata de la publicación de 1947.

**Descripción publicada:** POSAC MON et al. (1947b: 99).

**Descripción inédita:** DEL VAL (1944: 68).



### FONDO SANTA-OLALLA

### FONDO JOHN D. EVANS

### FECHA

### DESCRIPCIÓN

### OBSERVACIONES

### CARACTERÍSTICAS DEL REVELADO

### BIBLIOGRAFÍA PUBLICADA

LB68A

16 septiembre 1944

Vista cenital del enterramiento BAO 29 extraída ya la parte superior de la urna. Se identifica un cuenco al exterior de la urna, con una F8 y huesos de fauna en su interior, aunque posiblemente recolocados. El esqueleto se dispone hiperflexionado sobre su lado derecho, aunque con algunas porciones óseas desplazadas, como el cráneo que se orienta hacia nadir.

Fauna sobre la acumulación de fragmentos de ajuar exterior, aunque parece recolocado y de la cual no se hace referencia en los diarios de excavación. En la publicación de 1947 se identifica la Lámina XXXI, Fig.1, como BAO 29 una imagen que en realidad corresponde a BAO 41.

ARCHIVO ICONOGRÁFICO DEL SEMINARIO DE HISTORIA PRIMITIVA DEL HOMBRE	
Provincia	Partido
Municipio	Lugar
Negativo de	N.º Fecha
Dimensiones	Situación
Descripción	
Circunstancias	
Bibliografía	

### FICHA FONDO JOHN D. EVANS (TRANSCRIPCIÓN)

### PROVINCIA

### MUNICIPIO

### NEGATIVO DE

### DIMENSIONES

### LUGAR

### NÚMERO

### SITUACIÓN

### FECHA

### DESCRIPCIÓN


## BAO 31

Esta sepultura expoliada ofrecía poca información documental y, a pesar de ello, fue fotografiada a modo de registro.

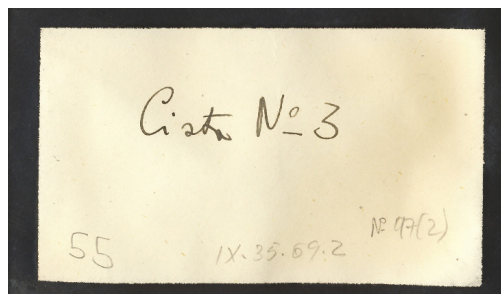
**Descripción publicada:** POSAC MON et al. (1947b: 99).

**Descripción inédita:** DEL VAL (1944: 29, 32), POSAC MON (1944: 18).


FONDO SANTA-OLALLA	1973/58/FF-97(2)
FONDO JOHN D. EVANS	
FECHA	24/26 agosto 1944
DESCRIPCIÓN	Imagen de la cista BAO 31 desde el Este. Sobre- sale la laja Norte, y se distingue la laja fractura- da del Oeste y los clastos del lateral Este.
OBSERVACIONES	
CARACTERÍSTICAS DEL REVELADO	
BIBLIOGRAFÍA PUBLICADA	




SOBRE MAN (TRANSCRIPCIÓN)	
N° INVENTARIO	1973/58/FF-11608
ANOTACIÓN	Urna N°x8. N°92(31). 134. IX.35.29



FONDO SANTA-OLALLA	1973/58/FF-97(1)
FONDO JOHN D. EVANS	LB08A
FECHA	24/26 agosto 1944
DESCRIPCIÓN	Fotografía desde el Sur de la cista de lajas y pie- dras de BAO 31. Resalta la laja que sobresale de la cara Norte y las piedras del lateral Este.
OBSERVACIONES	
CARACTERÍSTICAS DEL REVELADO	
BIBLIOGRAFÍA PUBLICADA	





#### SOBRE MAN (TRANSCRIPCIÓN)

Nº INVENTARIO	1973/58/FF-11733
ANOTACIÓN	Cista N°3. N°97(1). 54. IX.35.69.1

ARCHIVO ICONOGRÁFICO DEL SEMINARIO DE  
HISTORIA PRIMITIVA DEL HOMBRE

Provincia \_\_\_\_\_ Partido \_\_\_\_\_  
Municipio \_\_\_\_\_ Lugar Bastida  
Negativo de \_\_\_\_\_ N.º 54 Fecha \_\_\_\_\_  
Dimensiones \_\_\_\_\_ Situación \_\_\_\_\_  
Descripción Cista N° 3 antes de destapar.

Circunstancias \_\_\_\_\_

#### FICHA FONDO JOHN D. EVANS (TRANSCRIPCIÓN)

PROVINCIA

MUNICIPIO

NEGATIVO DE

DIMENSIONES

LUGAR

NÚMERO

SITUACIÓN

FECHA

DESCRIPCIÓN

LB08B

Bastida

54

Cista N°3 antes de destapar.

## BAO 33

strucción de esta sepultura es inusual. En la descripción se menciona enterramiento en fosa con una losa como único elemento estructural. En las fotos se aprecia un montículo de piedras, que quizás cubrían los clastos perimetrales de la fosa y donde apoyaría la losa, pero no lo podemos confirmar.

**Descripción publicada:** POSAC MON et al. (1947b: 100).

**Descripción inédita:** DEL VAL (1944: 41, 43), POSAC MON (1944: 24).



FONDO SANTA-OLALLA

FONDO JOHN D. EVANS

FECHA

DESCRIPCIÓN

OBSERVACIONES

CARACTERÍSTICAS DEL REVELADO

BIBLIOGRAFÍA PUBLICADA


1973/58/FF-97(10)

1 septiembre 1944


Vista desde el Norte del Dpto. VI poco después de ser localizada. Hacia el centro de la imagen, se ve la losa que tapaba la tumba BAO 33 y una vasija de F5 de pie justo al Norte. Al fondo, un obrero excavando con un pico.



FONDO SANTA-OLALLA	1973/58/FF-97(11)
FONDO JOHN D. EVANS	
FECHA	1 septiembre 1944
DESCRIPCIÓN	Fotografía tomada desde el Este de BAO 33 en proceso de excavación. Se observa la laja de cobertura y una vasija de F5 de pie, como ajuar externo.
OBSERVACIONES	
CARACTERÍSTICAS DEL REVELADO	
BIBLIOGRAFÍA PUBLICADA	




SOBRE MAN (TRANSCRIPCIÓN)	
Nº INVENTARIO	1973/58/FF-11724
ANOTACIÓN	Urna Nº33. Nº97(11). 76. IX.35.69.11



FONDO SANTA-OLALLA	1973/58/FF-97(12)
FONDO JOHN D. EVANS	
FECHA	1 septiembre 1944
DESCRIPCIÓN	Detalle desde Este de BAO 33 en el que se puede observar la tapadera y la vasija carenada, como ajuar externo.
OBSERVACIONES	
CARACTERÍSTICAS DEL REVELADO	
BIBLIOGRAFÍA PUBLICADA	



SOBRE MAN (TRANSCRIPCIÓN)	
Nº INVENTARIO	1973/58/FF-11723
ANOTACIÓN	Urna Nº33. Nº97(12). 75. IX.35.69.12



BAO 34

Exposición de un esqueleto, posiblemente de infantil, en el interior de una F2 con un pequeño vaso carenado. En la publicación de 1947 se señalaba que se trataba de un individuo adulto, pero por la morfología de los huesos, parece tratarse de un subadulto..

**Descripción publicada:** POSAC MON et al. (1947b: 100).

**Descripción inédita:** DEL VAL (1944: 60).



FONDO SANTA-OLALLA

1973/58/FF-92(6)

FONDO JOHN D. EVANS

FECHA

13 septiembre 1944

DESCRIPCIÓN

Fotografía de la tumba BAO 34, tomada desde el Este, con el esqueleto y ajuar expuestos. La urna corresponde a una F2, y en su interior hay el esqueleto posiblemente de un subadulto con una vasija de F5 de tamaño medio y carena baja apoyada en el cráneo.

OBSERVACIONES

En la monografía se indica que se trata de un adulto, pero en los diarios esta información no se refleja. Por la morfología de algunos huesos visibles en esta imagen, puede tratarse de un subadulto.

CARACTERÍSTICAS DEL REVELADO

BIBLIOGRAFÍA PUBLICADA

POSAC MON et al. (1947b: Lám. XXVIII, Fig. 2)



FONDO SANTA-OLALLA

1973/58/FF-92(22)

FONDO JOHN D. EVANS

FECHA

13 septiembre 1944

DESCRIPCIÓN

Fotografía del interior de la tumba BAO 34, tomada desde el Este, en la que se observa un esqueleto en decúbito lateral izquierdo con una vasija de F5 de tamaño medio y carena baja apoyada en el cráneo.

OBSERVACIONES

CARACTERÍSTICAS DEL REVELADO

BIBLIOGRAFÍA PUBLICADA

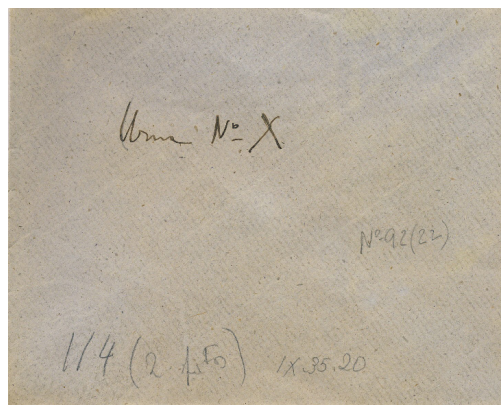
---

**SOBRE MAN (TRANSCRIPCIÓN)**

---

Nº INVENTARIO	1973/58/FF-11616
ANOTACIÓN	Urna NºX. Nº92(22). 114 (2 fotos). IX.35.20

---



## BAO 36


Enterramiento en urna (F2) en el Dpto. VI en el momento de su descubrimiento.

**Descripción publicada:** POSAC MON et al. (1947b: 100).

**Descripción inédita:** DEL VAL (1944: 35), POSAC MON (1944: 21).

FONDO SANTA-OLALLA	1973/58/FF-97(20)
FONDO JOHN D. EVANS	LB33A
FECHA	28 agosto 1944
DESCRIPCIÓN	Vista desde el Sur de la urna F2 de BAO 36, recién descubierta. Una azada, colocada delante, sirve de escala.
OBSERVACIONES	
CARACTERÍSTICAS DEL REVELADO	En la ficha del Fondo John D.Evans (LB33B) corrigen el interrogante por el número 18, que equivale a la BAO 36.
BIBLIOGRAFÍA PUBLICADA	

---



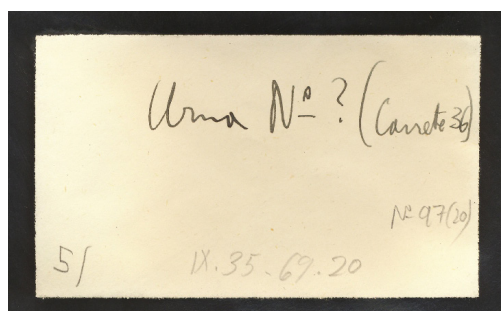
---

**SOBRE MAN (TRANSCRIPCIÓN)**

---

Nº INVENTARIO	1973/58/FF-11715
ANOTACIÓN	Urna nº? (carrete 36. Nº97(20). 51. IX.35.69.20

---





ARCHIVO ICONOGRÁFICO DEL SEMINARIO DE  
HISTORIA PRIMITIVA DEL HOMBRE

Provincia \_\_\_\_\_ Partido \_\_\_\_\_  
Municipio \_\_\_\_\_ Lugar *Bastida*  
Negativo de \_\_\_\_\_ N.º *51* Fecha \_\_\_\_\_  
Dimensiones \_\_\_\_\_ Situación \_\_\_\_\_  
Descripción *Urna (?) 18. (carrete 36)*

Circunstancias \_\_\_\_\_

Bibliografía \_\_\_\_\_

#### FICHA FONDO JOHN D. EVANS (TRANSCRIPCIÓN)

LB33B

#### PROVINCIA

#### MUNICIPIO

#### NEGATIVO DE

#### DIMENSIONES

#### LUGAR

Bastida

#### NÚMERO

51

#### SITUACIÓN

#### FECHA

#### DESCRIPCIÓN


Urna (?) 18. (carrete 36)

## BAO 38

Imagen de la esquina Suroeste del Dpto. VIII previa excavación del interior de la tumba 38.

**Descripción publicada:** POSAC MON et al. (1947b: 101).

**Descripción inédita:** DEL VAL (1944: 74).



#### FONDO SANTA-OLALLA

1973/58/FF-97(22)

#### FONDO JOHN D. EVANS

#### FECHA

25 septiembre 1944

#### DESCRIPCIÓN

Panorámica desde el Norte del Dpto. VIII. Destaca, en primer plano, la urna de BAO 38 tras su descubrimiento. A la izquierda de la imagen se aprecia una concentración de molinos en superficie, probablemente hallados durante la excavación del sector ocupado por el citado departamento.

#### OBSERVACIONES

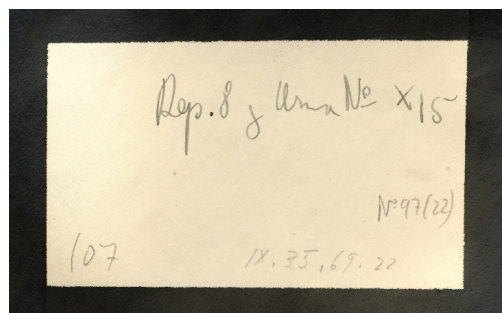
Hay un error en la identificación de la tumba, se dice que es X15, pero esta se ubica en el Dpto. X y la urna está orientada hacia el sur. En la imagen se visualiza el Dpto. VIII y la boca está orientada hacia el norte.

#### CARACTERÍSTICAS DEL REVELADO

#### BIBLIOGRAFÍA PUBLICADA

**SOBRE MAN (TRANSCRIPCIÓN)**

Nº INVENTARIO	1973/58/FF-11713
ANOTACIÓN	Dep.8 y Urna Nº X15. Nº97(22) 107. IX.35.69.22

**BAO 41**

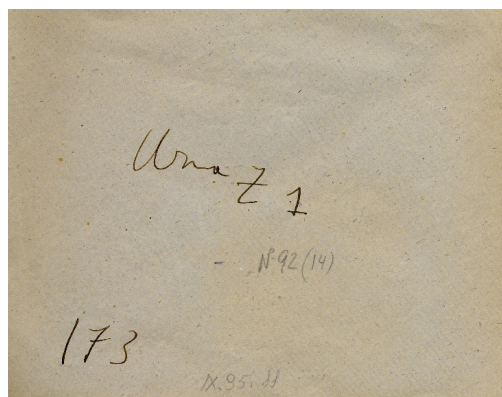
**Descripción publicada:** POSAC MON et al. (1947b: 99).

**Descripción inédita:** DEL VAL (1944: 68, 70).

FONDO SANTA-OLALLA	1973/58/FF-92(8)
FONDO JOHN D. EVANS	
FECHA	18 septiembre 1944
DESCRIPCIÓN	Vista cenital, tomada desde el Noreste, de la urna de BAO 41 en el momento de ser descubierta. Se observa un cuenco de ajuar exterior delante de la boca.
OBSERVACIONES	En la monografía se identifica como BAO 29 (Lámina XXXI, Fig.1), pero se descarta que corresponda a esta por el estado de conservación de la urna ("la tinaja en cambio estaba muy mal conservada", Del Val, 1944: 68) y la ubicación del ajuar.
CARACTERÍSTICAS DEL REVELADO	
BIBLIOGRAFÍA PUBLICADA	POSAC MON et al. (1947a: Lám. XXXI, Fig. 1)

**SOBRE MAN (TRANSCRIPCIÓN)**

Nº INVENTARIO	1973/58/FF-11623
ANOTACIÓN	Urna Z1. Nº92(14). 173. IX.35.11





FONDO SANTA-OLALLA

1973/58/FF-92(14)

FONDO JOHN D. EVANS

FECHA

septiembre 1944

DESCRIPCIÓN

Enterramiento en una pequeña urna de F4, fuera de su lugar original, pero con el infantil aún "in situ" en posición flexionada, apoyando sobre su lado derecho. Se trata de la BAO 41, que fue extraída para ser reconstruida en el museo (Del Val, 1944: 66). Al fondo, una urna de grandes dimensiones y otra más, detrás.

OBSERVACIONES

CARACTERÍSTICAS DEL REVELADO

BIBLIOGRAFÍA PUBLICADA

## BAO 42

Identificada por el tipo y la disposición del ajuar, coincidente con el croquis de Del Val 1944.

**Descripción publicada:** POSAC MON et al. (1947b: 102).

**Descripción inédita:** DEL VAL (1944: 73).



FONDO SANTA-OLALLA

1973/58/FF-92(10)

FONDO JOHN D. EVANS

FECHA

23 septiembre 1944

DESCRIPCIÓN

Fotografía cenital tomada desde el Suroeste de BAO 42, una vez delimitado su perímetro. La urna tenía levantada parte de la pared superior. Delante de la boca (al Noroeste) se ve una vasija carenada y un pequeño cuenco como ajuar exterior.

OBSERVACIONES

CARACTERÍSTICAS DEL REVELADO

BIBLIOGRAFÍA PUBLICADA



## BAO 45

Diferentes perspectivas de la tumba en urnas enfrentadas con ajuar exterior en el Dpto. VIII.

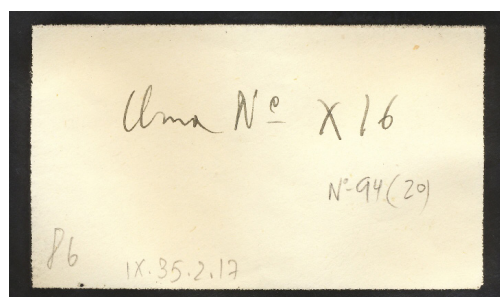
**Descripción publicada:** POSAC MON et al. (1947b: 102).

**Descripción inédita:** DEL VAL (1944: 51, 54, 78).

FONDO SANTA-OLALLA	1973/58/FF-94(20)
FONDO JOHN D. EVANS	
FECHA	7/11/25 septiembre 1944
DESCRIPCIÓN	Vista desde el Sur de las urnas enfrentadas de BAO 45, con dos lajas laterales y, al Noreste el ajuar exterior representado por una vasija de F5 de pie, tapada con un fragmento de copa.
OBSERVACIONES	
CARACTERÍSTICAS DEL REVELADO	
BIBLIOGRAFÍA PUBLICADA	

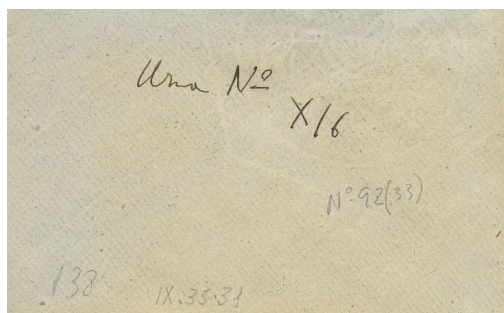


SOBRE MAN (TRANSCRIPCIÓN)	
Nº INVENTARIO	1973/58/FF-11672
ANOTACIÓN	Urna NºX16. Nº94(20). 86. IX.35.2.17



FONDO SANTA-OLALLA	1973/58/FF-92(2)
FONDO JOHN D. EVANS	
FECHA	7 septiembre 1944
DESCRIPCIÓN	Vista desde el sur de las urnas enfrentadas de BAO 45. Se observan las dos urnas de F4 que componían el contenedor funerario, y la vasija de F5 tapada con un fragmento de copa como ajuar exterior.
OBSERVACIONES	
CARACTERÍSTICAS DEL REVELADO	
BIBLIOGRAFÍA PUBLICADA	POSAC MON et al. (1947b: Lám. XXXVI, Fig. 2)





FONDO SANTA-OLALLA	1973/58/FF-92(33)
FONDO JOHN D. EVANS	
FECHA	7/11/25 septiembre 1944
DESCRIPCIÓN	Imagen tomada desde el norte de la tumba BAO 45. En primer plano, aparece la vasija de F5 con un fragmento de copa a modo de tapadera. Al fondo se ven las dos urnas enfrentadas.
OBSERVACIONES	Imagen similar a la publicada por Martínez Santaolalla, pero desde la dirección opuesta (MARTÍNEZ SANTAOLALLA, 1947: Lámina XXXVI, Fig.2).
CARACTERÍSTICAS DEL REVELADO	
BIBLIOGRAFÍA PUBLICADA	

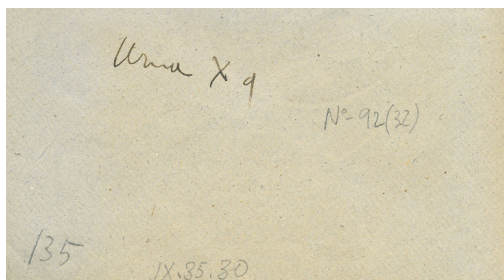
SOBRE MAN (TRANSCRIPCIÓN)	
Nº INVENTARIO	1973/58/FF-11606
ANOTACIÓN	Urna N°X16. N°92(33). 138. IX.35.31

## BAO 46

Imagen única del enterramiento infantil BAO 46, en el Dpto. IX

**Descripción publicada:** POSAC MON et al. (1947b: 103).

**Descripción inédita:** DEL VAL (1944: 72).



FONDO SANTA-OLALLA	1973/58/FF-92(32)
FONDO JOHN D. EVANS	LB50A
FECHA	20 septiembre 1944
DESCRIPCIÓN	Fotografía cenital de la urna vertical de BAO 46 en proceso de excavación. Se reconoce la calota craneal y dos huesos largos de un infantil.
OBSERVACIONES	
CARACTERÍSTICAS DEL REVELADO	
BIBLIOGRAFÍA PUBLICADA	

SOBRE MAN (TRANSCRIPCIÓN)	
Nº INVENTARIO	1973/58/FF-11607
ANOTACIÓN	Urna X9. N°92(32). 135. IX.35.30

FICHA FONDO JOHN D. EVANS (TRANSCRIPCIÓN)	LB50B
PROVINCIA	
MUNICIPIO	
NEGATIVO DE	
DIMENSIONES	
LUGAR	Bastida
NÚMERO	165
SITUACIÓN	
FECHA	
DESCRIPCIÓN	Urna N°X9 (Dep.9)

ARCHIVO ICONOGRÁFICO DEL SEMINARIO DE HISTORIA PRIMITIVA DEL HOMBRE	
Provincia	Partido
Municipio	Lugar <i>Bastida</i>
Negativo de	N.º <i>135</i> Fecha
Dimensiones	Situación
Descripción <i>Urna N.º X9 (Dep.9)</i>	
Circunstancias	
Bibliografía	

## BAO 47

Posible cenotafio, identificado en la publicación como BAO 14, pero que ha podido corregirse gracias a la anotación en el sobre y el croquis reflejado en el diario de campo.

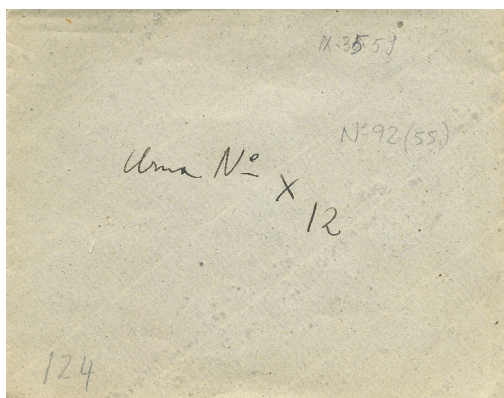
**Descripción publicada:** POSAC MON et al. (1947b: 103).

**Descripción inédita:** DEL VAL (1944: 52, 73).

FONDO SANTA-OLALLA	1973/58/FF-92(55)
FONDO JOHN D. EVANS	
FECHA	9/22 septiembre 1944
DESCRIPCIÓN	Vista cenital del posible cenotafio BAO 47. Se trata de una urna en posición horizontal con una vasija carenada en su interior colocada en vertical y con un hueso largo, posiblemente de fauna.
OBSERVACIONES	En la lámina XXXIII de la publicación de 1947 hay un error en la identificación, porque la describen como tumba 14, mientras que la identificada como tumba 47 en la figura 2 de la lámina XXXI, en realidad corresponde a BAO 14 (por las anotaciones del registro fotográfico del Seminario -Evans: LB24A y LB24B).
CARACTERÍSTICAS DEL REVELADO	
BIBLIOGRAFÍA PUBLICADA	POSAC MON et al. (1947b: Lám XXXIII, Fig. 1)







#### SOBRE MAN (TRANSCRIPCIÓN)

Nº INVENTARIO	1973/58/FF-11586
ANOTACIÓN	IX.35.51. Nº92(55). Urna NºX12. 124

## BAO 48 y 49

Vista de la esquina suroeste del Dpto. IX, en la que se visualizan las tumbas BAO 48 y BAO 49.

**Descripción publicada:** POSAC MON et al. (1947b: 103)

**Descripción inédita:** DEL VAL (1944: 72).



FONDO SANTA-OLALLA	1973/58/FF-92(9)
FONDO JOHN D. EVANS	
FECHA	21 septiembre 1944
DESCRIPCIÓN	Fotografía tomada desde el Noreste de las tumbas BAO 48 y BAO 49. A la izquierda, la urna de BAO48 ya excavada. A la derecha y contra el muro, los fragmentos que formaban parte de la tapadera. Más a la derecha, fragmentada pero manteniendo su morfología, la urna apoyada sobre una laja de piedra del cenotafio BAO 49.
OBSERVACIONES	
CARACTERÍSTICAS DEL REVELADO	
BIBLIOGRAFÍA PUBLICADA	POSAC MON et al. (1947b: Lám. XXXIX, Fig. 1)


## BAO 49

Detalle de la urna BAO 49, identificada gracias a la anotación del sobre.

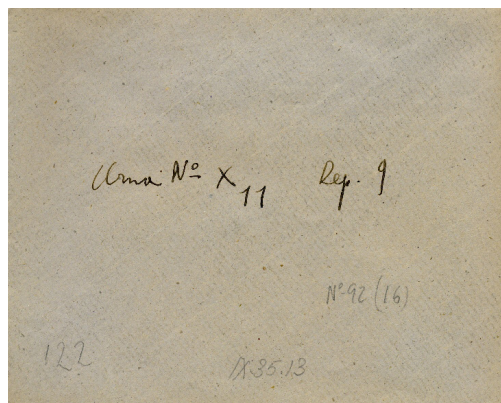
**Descripción publicada:** POSAC MON et al. (1947b: 103).

**Descripción inédita:** DEL VAL (1944: 72).

FONDO SANTA-OLALLA	1973/58/FF-92(16)
FONDO JOHN D. EVANS	
FECHA	21 septiembre 1944
DESCRIPCIÓN	Vista desde el Noreste de BAO 49 durante el proceso de excavación. Se observa la losa de base donde apoyaba la urna.
OBSERVACIONES	
CARACTERÍSTICAS DEL REVELADO	
BIBLIOGRAFÍA PUBLICADA	



SOBRE MAN (TRANSCRIPCIÓN)	
Nº INVENTARIO	1973/58/FF-11621
ANOTACIÓN	Urn N°X11 Dep.9. N°92(16). 122. IX.35.13



## BAO 51

Esta tumba estaba en proceso de excavación cuando visitaron La Bastida diversas autoridades públicas el 25 de septiembre de 1944. Gracias a estas imágenes se ha podido corregir el error en la atribución de edad indicado en la publicación de 1947.

**Descripción publicada:** POSAC MON et al. (1947b: 99).

**Descripción inédita:** DEL VAL (1944: 68).



### FONDO SANTA-OLALLA

### FONDO JOHN D. EVANS

### FECHA

### DESCRIPCIÓN

### OBSERVACIONES

### CARACTERÍSTICAS DEL REVELADO

### BIBLIOGRAFÍA PUBLICADA

LB60A

25 septiembre 1944

Vista cenital de la tumba BAO 51 una vez expuesto el esqueleto infantil. Se identifica la posición flexionada y dispuesto sobre el lado derecho, y con un cuenco con ajuar sobre la región del tronco.

En la publicación de 1947 (POSAC MON et al., 1947d: 103) se indica que se trata de un individuo adulto, pero en la imagen se identifica con claridad que se trata de un Infantil.

ARCHIVO ICONOGRÁFICO DEL SEMINARIO DE  
HISTORIA PRIMITIVA DEL HOMBRE

Provincia \_\_\_\_\_ Partido \_\_\_\_\_  
Municipio \_\_\_\_\_ Lugar *Bastida*  
Negativo de \_\_\_\_\_ N.º \_\_\_\_\_ Fecha \_\_\_\_\_  
Dimensiones \_\_\_\_\_ Situación \_\_\_\_\_  
Descripción *Urna N.º X15 (Dep. 10)*

Circunstancias \_\_\_\_\_

Bibliografía \_\_\_\_\_

### FICHA FONDO JOHN D. EVANS (TRANSCRIPCIÓN)

### PROVINCIA

### MUNICIPIO

### NEGATIVO DE

### DIMENSIONES

### LUGAR

### NÚMERO

### SITUACIÓN

### FECHA

### DESCRIPCIÓN

LB60B

Bastida

Urna N.º X15 (Dep.10)



FONDO SANTA-OLALLA	
FONDO JOHN D. EVANS	LB60Abis
FECHA	25 septiembre 1944
DESCRIPCIÓN	Vista desde el sur de la tumba BAO 51. Se trata del enterramiento de un infantil, en el que el cuerpo se dispuso en decúbito lateral derecho y colocaron un cuenco (F2) encima del tronco.
OBSERVACIONES	En la publicación de 1947 (POSAC MON et al., 1947d: 103) se indica que se trata de un individuo adulto, pero en la imagen se identifica un Infantil.
CARACTERÍSTICAS DEL REVELADO	
BIBLIOGRAFÍA PUBLICADA	



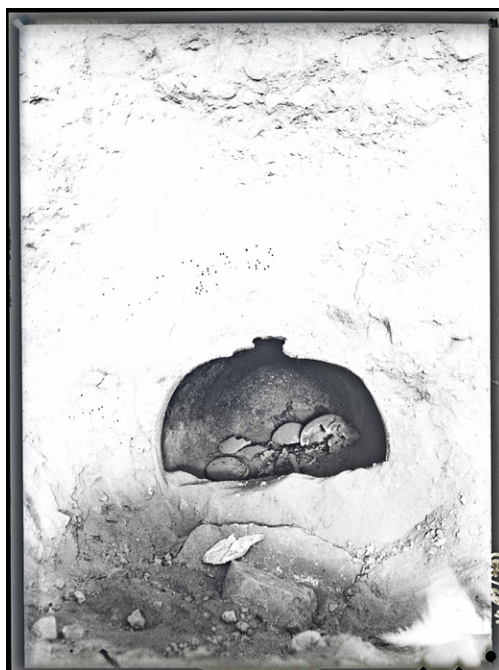
## BAO 52


Fotografías de BAO 52 en distintos estadios de la excavación y extracción de los restos esqueléticos. Gracias a estas imágenes ha sido posible asociar algunos elementos de ajuar a uno u otro de los esqueletos.

**Descripción publicada:** POSAC MON et al. (1947b: 103-104).

**Descripción inédita:** DEL VAL (1944: 51-52, 54, 56), POSAC MON (1944: 30, 32-34).

FONDO SANTA-OLALLA	1973/58/FF-92(59)
FONDO JOHN D. EVANS	
FECHA	7/8/12 septiembre 1944
DESCRIPCIÓN	Vista desde el Este hacia el interior de la urna de BAO 52, en el momento en que aparecieron los restos humanos. Al fondo se distinguen los dos cráneos y, a la izquierda, en la espalda del segundo inhumado, un cuenco de F2.
OBSERVACIONES	
CARACTERÍSTICAS DEL REVELADO	
BIBLIOGRAFÍA PUBLICADA	POSAC MON et al. (1947b: Lám. XXX, Fig.1)





#### SOBRE MAN (TRANSCRIPCIÓN)

Nº INVENTARIO	1973/58-FF-11582
ANOTACIÓN	Urna 43. Nº92(59). Nº10215. 156. IX.35.55



FONDO SANTA-OLALLA 1973/58/FF-92(42)

FONDO JOHN D. EVANS

FECHA 7/8/12 septiembre 1944


#### DESCRIPCIÓN

Fotografía tomada desde el Este hacia el interior de la urna de BAO 52, una vez extraídos la mayoría de los huesos de los dos esqueletos. Se distingue la columna vertebral articulada, que revela la posición lateral izquierda del cuerpo. Frente a ella, un largo puñal.

#### OBSERVACIONES

#### CARACTERÍSTICAS DEL REVELADO

#### BIBLIOGRAFÍA PUBLICADA



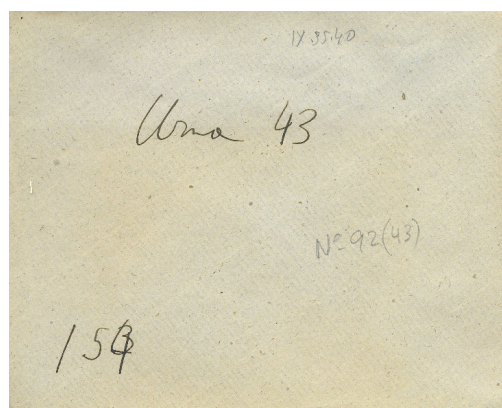
#### SOBRE MAN (TRANSCRIPCIÓN)

Nº INVENTARIO	1973/58/FF-11598
ANOTACIÓN	V.43. Nº92(42). 153. IX.35.39

FONDO SANTA-OLALLA	1973/58/FF-92(43)
FONDO JOHN D. EVANS	
FECHA	7/8/12 septiembre 1944
DESCRIPCIÓN	Detalle del interior de BAO 52. Se observa la columna vertebral articulada del segundo inhumado, apoyada sobre su lateral izquierdo. Resalta un puñal largo delante de la columna y, al fondo, a la izquierda, un segundo puñal con la punta apoyada en la pared de la urna.
OBSERVACIONES	
CARACTERÍSTICAS DEL REVELADO	
BIBLIOGRAFÍA PUBLICADA	POSAC MON et al. (1947b: Lám. XXX, Fig.2)




SOBRE MAN (TRANSCRIPCIÓN)	
Nº INVENTARIO	1973/58/FF-11597
ANOTACIÓN	Urna 43. N°92(43). 154. IX.35.40



FONDO SANTA-OLALLA	1973/58/FF-92(54)
FONDO JOHN D. EVANS	
FECHA	7/8/12 septiembre 1944
DESCRIPCIÓN	Vista al interior de BAO 52 una vez excavado casi todo su contenido, excepto algunos huesos desarticulados situados en el fondo de la urna. A la derecha, se distingue un hacha de metal.
OBSERVACIONES	
CARACTERÍSTICAS DEL REVELADO	
BIBLIOGRAFÍA PUBLICADA	







#### SOBRE MAN (TRANSCRIPCIÓN)

Nº INVENTARIO	1973/58/FF-11587
ANOTACIÓN	V.43. Nº92(54). 157. IX.35.99



FONDO SANTA-OLALLA 1973/58/FF-92(44)

FONDO JOHN D. EVANS

FECHA 7/8/12 septiembre 1944


#### DESCRIPCIÓN

Detalle de BAO 52 en un momento avanzado de su excavación. Al fondo, se observan vértebras lumbares y torácicas, y algunas costillas, todas ellas desarticuladas. Delante de estos restos, se distingue una hacha de metal con el filo hacia el Norte.

#### OBSERVACIONES

#### CARACTERÍSTICAS DEL REVELADO

#### BIBLIOGRAFÍA PUBLICADA



#### SOBRE MAN (TRANSCRIPCIÓN)

Nº INVENTARIO	1973/58/FF-11596
ANOTACIÓN	Urna 43. Nº92(44). 155. IX.35.41


## BAO 52 y 53

En el corte oeste del Dpto. IX se documentaron dos tumbas adyacentes. Las imágenes enseñan diferentes perspectivas del momento de descubrimiento.

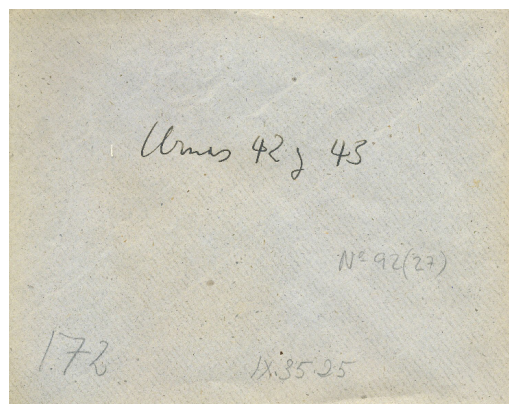
**Descripción publicada:** POSAC MON et al. (1947b: 103-104).

**Descripción inédita:** DEL VAL (1944: 51-52, 54, 56-57), POSAC MON (1944: 30, 32-34).

FONDO SANTA-OLALLA	1973/58/FF-92(27)
FONDO JOHN D. EVANS	
FECHA	6/7/12 septiembre 1944
DESCRIPCIÓN	Vista superior desde el Norte de las tumbas BAO 52 y BAO 53 en el momento de su descubrimiento. Al fondo, donde apoya el pico, se observa el muro curvo del Dpto. X. Más a la izquierda, un segmento del muro curvo del vecino Dpto. IX.
OBSERVACIONES	
CARACTERÍSTICAS DEL REVELADO	
BIBLIOGRAFÍA PUBLICADA	



SOBRE MAN (TRANSCRIPCIÓN)	
Nº INVENTARIO	1973/58/FF-11611
ANOTACIÓN	Urna 42 y 43. N°92(27). 172. IX.35.25





FONDO SANTA-OLALLA

1973/58/FF-92(29)

FONDO JOHN D. EVANS

FECHA

6/7/12 septiembre 1944

DESCRIPCIÓN

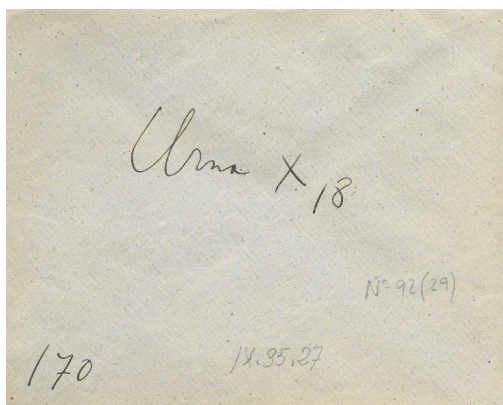
Vista cenital de BAO 52 y BAO 53 recién descubiertas. En primer plano, se observa la fractura de la pared superior de BAO 52.

OBSERVACIONES

Errónea asociación entre cartela y fotografía

CARACTERÍSTICAS DEL REVELADO

BIBLIOGRAFÍA PUBLICADA



SOBRE MAN (TRANSCRIPCIÓN)

N° INVENTARIO

1973/58/FF-11610

ANOTACIÓN

Urna X18. N°92(29). 170. IX.35.27



FONDO SANTA-OLALLA

1973/58/FF-93(19)

FONDO JOHN D. EVANS

FECHA

6/7/12 septiembre 1944

DESCRIPCIÓN

Vista desde el Noreste del Dpto. X durante el proceso de excavación de las tumbas BAO 52 y 53.

OBSERVACIONES

Mismo muro retratado durante la misma excavación en varias fotografías: 97(23) , 92(25) y 92(12)

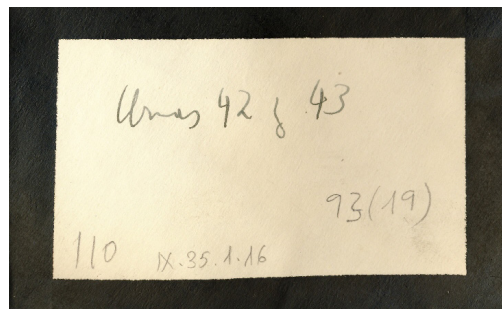
CARACTERÍSTICAS DEL REVELADO

BIBLIOGRAFÍA PUBLICADA



**SOBRE MAN (TRANSCRIPCIÓN)**

Nº INVENTARIO	1973/58/FF-11641
ANOTACIÓN	Urnas 42 y 43. 93(19). 110. IX.35.1.16



FONDO SANTA-OLALLA 1973/58/FF-95(6)

FONDO JOHN D. EVANS


FECHA 6/7/12 septiembre 1944

**DESCRIPCIÓN**

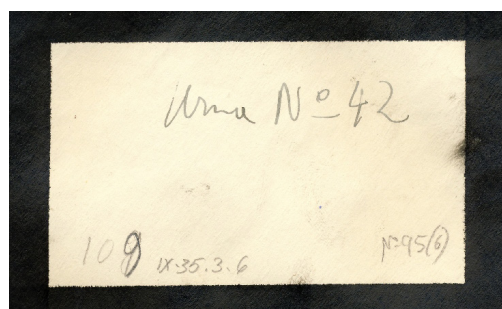
Vista desde el Noreste de BAO 53 y BAO 52. De la primera, se ha extraído la tapadera e iniciado la excavación hasta dejar expuesto un cuenco de ajuar. BAO 52 aún conserva la acumulación de piedras que bloquean la tapadera. Sobre estas piedras apoya una laja con fragmentos cerámicos, tal vez correspondientes a BAO 53.

**OBSERVACIONES****CARACTERÍSTICAS DEL REVELADO**

BIBLIOGRAFÍA PUBLICADA POSAC MON et al. (1947b: Lám. XXIX)

**SOBRE MAN (TRANSCRIPCIÓN)**

Nº INVENTARIO	1973/58/FF-11697
ANOTACIÓN	Urna Nº42. Nº95(6). 109. IX.35.3.6





FONDO SANTA-OLALLA

1973/58/FF-92(13)

FONDO JOHN D. EVANS

FECHA

6/7/12 septiembre 1944

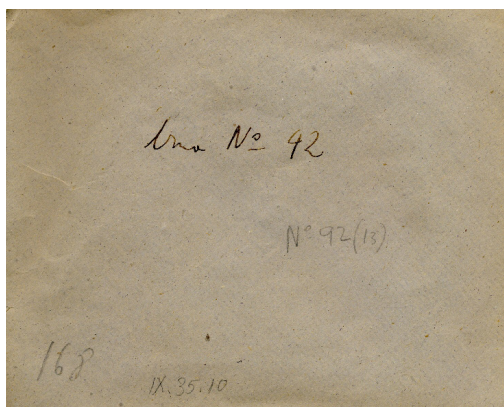
DESCRIPCIÓN

Fotografía tomada desde el Sureste. A la izquierda de la imagen se ve el borde de la urna de BAO 52, con la laja de tapadera en posición y rodeada con piedras. A la derecha, un poco más expuesta, sobresale la urna fracturada de BAO 53, aún con la laja tapando la boca del contenedor.

OBSERVACIONES

CARACTERÍSTICAS DEL REVELADO

BIBLIOGRAFÍA PUBLICADA



SOBRE MAN (TRANSCRIPCIÓN)

Nº INVENTARIO

1973/58/FF-11624

ANOTACIÓN

Urna N°42. N°92(13). 168. IX.35.10



FONDO SANTA-OLALLA

1973/58/FF-92(28)

FONDO JOHN D. EVANS

FECHA

6/7/12 septiembre 1944

DESCRIPCIÓN


En el sobre asociado a esta fotografía se indica que la imagen corresponde a las tumbas BAO 52 y 53, aunque no se ha podido identificar ningún elemento visual que lo certifique.

OBSERVACIONES

CARACTERÍSTICAS DEL REVELADO

BIBLIOGRAFÍA PUBLICADA

SOBRE MAN (TRANSCRIPCIÓN)	
Nº INVENTARIO	1973/58/FF-11609
ANOTACIÓN	Urnas 42 y 43. 92(28). 171. IX.35.26




## BAO 53

BAO 53 en proceso de excavación: con y sin tapadera, mostrándose en este caso el vaso cerámico hallado en el interior de la urna.

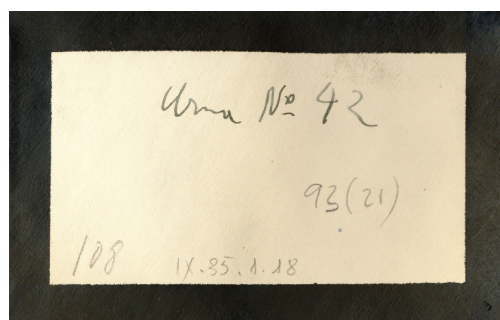
**Descripción publicada:** POSAC MON et al. (1947b: 104).

**Descripción inédita:** DEL VAL (1944: 51-52, 54, 56-57), POSAC MON (1944: 30, 32-34).


FONDO SANTA-OLALLA	1973/58/FF-93(21)
FONDO JOHN D. EVANS	
FECHA	6/7 septiembre 1944
DESCRIPCIÓN	Vista cenital de BAO 53, una vez expuesto el cuenco (F2) situado en el fondo de la urna. Las piedras de la derecha forman parte de BAO 52.
OBSERVACIONES	En la parte derecha del interior de la urna parece dibujarse unos huesos largos que corresponderían a las piernas, por lo que el cuerpo parecería estar colocado en decúbito lateral derecho.
CARACTERÍSTICAS DEL REVELADO	
BIBLIOGRAFÍA PUBLICADA	



SOBRE MAN (TRANSCRIPCIÓN)	
Nº INVENTARIO	1973/58/FF-11639
ANOTACIÓN	Urna Nº 42. 93(21). 108. IX.35.1.18







FONDO SANTA-OLALLA

1973/58/FF-93(6)

FONDO JOHN D. EVANS

FECHA

6/7/12 septiembre 1944

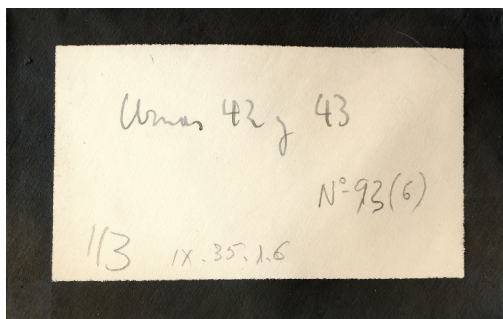
DESCRIPCIÓN

Vista desde el Norte de BAO 52 y BAO 53, una vez iniciada la excavación de BAO 53 para dejar expuesta la laja de tapadera. Al fondo, el muro medianero que divide los Dptos. IX y X.

OBSERVACIONES

CARACTERÍSTICAS DEL REVELADO

BIBLIOGRAFÍA PUBLICADA




SOBRE MAN (TRANSCRIPCIÓN)

Nº INVENTARIO

1973/58/FF-11651

ANOTACIÓN

Urnas 42 y 43. Nº93(6). 113. IX.35.1.6



FONDO SANTA-OLALLA

1973/58/FF-97(21)

FONDO JOHN D. EVANS

FECHA

6/7 septiembre 1944

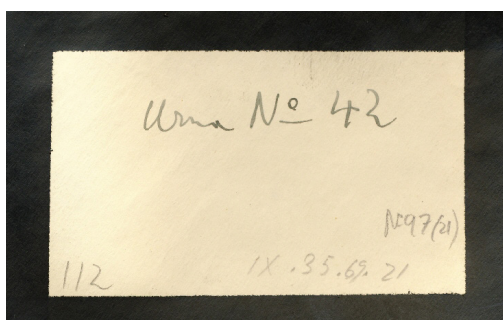
DESCRIPCIÓN

Vista cenital de BAO 53 previa a su apertura. Llama la atención el grosor de la laja de cierre de la urna.

OBSERVACIONES

CARACTERÍSTICAS DEL REVELADO

BIBLIOGRAFÍA PUBLICADA



SOBRE MAN (TRANSCRIPCIÓN)

Nº INVENTARIO

1973/58/F-11714

ANOTACIÓN

Urna Nº42. Nº97(21). 112. IX.35.69.21

## BAO 57

Imagen general y detalle de BAO 57, identificada a partir de las anotaciones en los sobres.

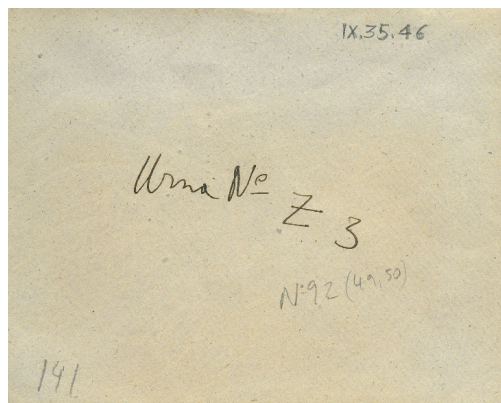
**Descripción publicada:** POSAC MON et al. (1947b: 105)

**Descripción inédita:** DEL VAL (1944: 80).

FONDO SANTA-OLALLA	1973/58/FF-92(50)
FONDO JOHN D. EVANS	
FECHA	25 septiembre 1944
DESCRIPCIÓN	Perspectiva desde el Oeste de BAO 57, que deja ver la copa sin pie depositada en el interior de la urna de F2. Detrás de la copa asoman dos huesos de fauna. Detrás de la urna, el muro Este del Dpto. XI sin limpiar.
OBSERVACIONES	
CARACTERÍSTICAS DEL REVELADO	
BIBLIOGRAFÍA PUBLICADA	



SOBRE MAN (TRANSCRIPCIÓN)	
Nº INVENTARIO	1973/58/FF-11591
ANOTACIÓN	Urnas N°Z3. N°92(49,50). 141. IX.35.46



FONDO SANTA-OLALLA	1973/58/FF-92(49)
FONDO JOHN D. EVANS	
FECHA	25 septiembre 1944
DESCRIPCIÓN	Detalle de BAO 57 una vez descubierto el cuenco de una copa con el pie roto que ocupa casi todo el interior de la urna de F2. Fuera de la copa, aunque dentro de la urna, se distinguen dos huesos de fauna.
OBSERVACIONES	
CARACTERÍSTICAS DEL REVELADO	
BIBLIOGRAFÍA PUBLICADA	



# BAO 63

Además de la ficha del SHPH, en este caso ha sido la cartela lo que ha permitido su identificación.

**Descripción publicada:** POSAC MON et al. (1947b:106).

**Descripción inédita:** DEL VAL y SOPRANIS (1945: 154-155).



FONDO SANTA-OLALLA

FONDO JOHN D. EVANS

FECHA

DESCRIPCIÓN

OBSERVACIONES

CARACTERÍSTICAS DEL REVELADO

BIBLIOGRAFÍA PUBLICADA

LB61A

27/29 septiembre, 8 octubre 1945

Fotografía tomada desde el Este del enterramiento BAO 63: infantil en posición hiperflexionada y apoyando sobre el lado izquierdo, con una vasija carenada como ajuar externo (lado izquierdo de la imagen).

Gracias a los diarios de campo, se ha podido establecer la equivalencia de la numeración original de las tumbas con la que finalmente fueron publicadas. Ello ha permitido, como en este caso, identificar el letrero S24 con la tumba BAO63.



FONDO SANTA-OLALLA

FONDO JOHN D. EVANS

FECHA

DESCRIPCIÓN

OBSERVACIONES

CARACTERÍSTICAS DEL REVELADO

BIBLIOGRAFÍA PUBLICADA

LB61Abis

27/29 septiembre, 8 octubre 1945

Detalle desde el Noreste de la tumba BAO 63, en el que se puede identificar los restos de un infantil en decúbito lateral izquierdo.



## BAO 66

No se disponía de ninguna imagen de esta sepultura y ahora, gracias al Fondo John D. Evans, se ha podido contrastar los datos publicados en 1947.

**Descripción publicada:** POSAC MON et al. (1947b: 107).

**Descripción inédita:** DEL VAL y SOPRANIS (1945: 9-15).

FONDO SANTA-OLALLA	
FONDO JOHN D. EVANS	LB66A
FECHA	20 septiembre 1945
DESCRIPCIÓN	Vista cenital de la tumba BAO 66, antes de proceder al desmontaje de la urna de F4 y la excavación del contenido. Se distingue bien la disposición de clastos a modo de cuñas junto al borde y la pared superior de la urna. En la esquina superior derecha, se encuentra la cartela identificativa con el número de tumba dado en campo y el cuadro en el que aparece.
OBSERVACIONES	
CARACTERÍSTICAS DEL REVELADO	
BIBLIOGRAFÍA PUBLICADA	



FONDO SANTA-OLALLA	
FONDO JOHN D. EVANS	LB66Abis
FECHA	20/21 septiembre 1945
DESCRIPCIÓN	Vista desde el Sur del enterramiento BAO 66 una vez expuesto el esqueleto, dispuesto en posición hiperflexionada sobre su lado izquierdo. La urna sobre la que apoya el cuerpo no es la misma que la que lo cubría.
OBSERVACIONES	
CARACTERÍSTICAS DEL REVELADO	
BIBLIOGRAFÍA PUBLICADA	





FONDO SANTA-OLALLA

FONDO JOHN D. EVANS

FECHA

DESCRIPCIÓN

OBSERVACIONES

CARACTERÍSTICAS DEL  
REVELADO

BIBLIOGRAFÍA  
PUBLICADA

LB66Abis2

20/21 septiembre 1945

Vista cenital de los restos esqueléticos de la tumba BAO 66, que se encontraban en muy mal estado. En esta imagen se puede identificar la urna-base, y se conservan algunos fragmentos de la urna de mayor tamaño que cubría el cuerpo.

## BAO 75

Enterramiento en cista poco después de su descubrimiento y una vez levantada la tapadera. La ficha del SHPH ha permitido identificar esta imagen con BAO 75.


**Descripción publicada:** POSAC MON et al. (1947b: 110).

**Descripción inédita:** DEL VAL y SOPRANIS (1945: 73-74).

FONDO SANTA-OLALLA	
FONDO JOHN D. EVANS	LB64A
FECHA	31 agosto, 4/5/7 septiembre 1945
DESCRIPCIÓN	Perspectiva superior desde el Sur de la cista BAO 75 antes de ser destapada. La losa que hace de tapadera sobresale de los laterales.
OBSERVACIONES	
CARACTERÍSTICAS DEL REVELADO	
BIBLIOGRAFÍA PUBLICADA	



FONDO SANTA-OLALLA	
FONDO JOHN D. EVANS	LB64A
FECHA	31 agosto, 4/5/7 septiembre 1945
DESCRIPCIÓN	Vista cenital, desde el ángulo Suroeste de la cista BAO 75 una vez levantada la tapadera. A pesar de las sombras, se puede identificar los restos del cráneo, uno de los pocos elementos óseos que conservaba.
OBSERVACIONES	
CARACTERÍSTICAS DEL REVELADO	
BIBLIOGRAFÍA PUBLICADA	





## BAO 80

Vista general y de detalle del enterramiento en urnas enfrentadas del Dpto. XIV, procedentes todas del Fondo John D. Evans.

**Descripción publicada:** POSAC MON et al. (1947b: 112-113).

**Descripción inédita:** DEL VAL y SOPRANIS (1945: 119-128).



FONDO SANTA-OLALLA

FONDO JOHN D. EVANS

FECHA

DESCRIPCIÓN

OBSERVACIONES

CARACTERÍSTICAS DEL REVELADO

BIBLIOGRAFÍA PUBLICADA

LB63A

24-27 septiembre 1945

Fotografía desde el oeste de la tumba BAO 80 durante el proceso de excavación en la que se identifican hasta tres individuos, un pie de copa ancho y una vasija carenada como ajuar externo.

Imagen de mala calidad, con sobreexposición y textura difusa.



FONDO SANTA-OLALLA

FONDO JOHN D. EVANS

FECHA

DESCRIPCIÓN

OBSERVACIONES

CARACTERÍSTICAS DEL REVELADO

BIBLIOGRAFÍA PUBLICADA

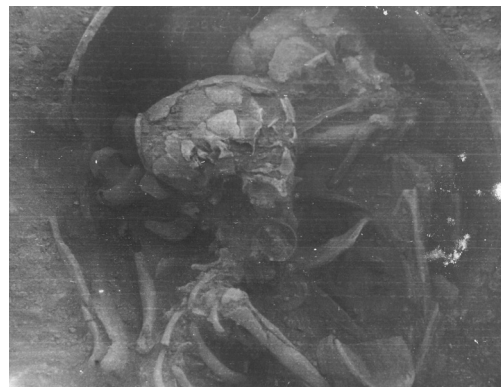
LB63Abis

24-27 septiembre 1945

Vista general del enterramiento en urnas enfrentadas BAO 80 con la cartela identificativa. Desde esta perspectiva desde el Oeste, se identifica el último cuerpo en ser depositado, en posición flexionada y apoyando sobre su lado izquierdo y con un pie de copa ancho sobre el codo derecho, dos cráneos más al fondo de la urna sur, y en el exterior del contenedor, una vasija carenada a modo de ajuar.

La esquina inferior derecha está sobreexpuesta

<b>FONDO SANTA-OLALLA</b>	
<b>FONDO JOHN D. EVANS</b>	LB63Abis2
<b>FECHA</b>	24-27 septiembre 1945
<b>DESCRIPCIÓN</b>	Detalle de los restos contenidos en la urna sur de la tumba 80. Se identifica el tercio superior del último inhumado con una pulsera de tres vueltas y el pie de copa baja; bajo este individuo se encuentran los restos desarticulados de dos individuos más.
<b>OBSERVACIONES</b>	
<b>CARACTERÍSTICAS DEL REVELADO</b>	
<b>BIBLIOGRAFÍA PUBLICADA</b>	



<b>FONDO SANTA-OLALLA</b>	
<b>FONDO JOHN D. EVANS</b>	LB63Abis3
<b>FECHA</b>	24-27 septiembre 1945
<b>DESCRIPCIÓN</b>	Fotografía de detalle de la última inhumación, en la que se observa el intenso grado de fragmentación del cráneo.
<b>OBSERVACIONES</b>	
<b>CARACTERÍSTICAS DEL REVELADO</b>	
<b>BIBLIOGRAFÍA PUBLICADA</b>	



<b>FONDO SANTA-OLALLA</b>	
<b>FONDO JOHN D. EVANS</b>	LB63Abis4
<b>FECHA</b>	24-27 septiembre 1945
<b>DESCRIPCIÓN</b>	Detalle de la pulsera y el pie de copa asociados a la última inhumación del enterramiento BAO 80.
<b>OBSERVACIONES</b>	
<b>CARACTERÍSTICAS DEL REVELADO</b>	
<b>BIBLIOGRAFÍA PUBLICADA</b>	



## BAO 87

Vista cenital del complejo estructural que contenía este enterramiento en urna, rodeado por cuñas; y dos imágenes del esqueleto expuesto.

**Descripción publicada:** POSAC MON et al. (1947b: 114).

**Descripción inédita:** DEL VAL y SOPRANIS (1945: 76-87).



FONDO SANTA-OLALLA

FONDO JOHN D. EVANS

FECHA

DESCRIPCIÓN

OBSERVACIONES

CARACTERÍSTICAS DEL REVELADO

BIBLIOGRAFÍA PUBLICADA

LB65A

6/8 septiembre 1945

Vista cenital de la sepultura BAO 87 al ser descubierta. La parte superior de la urna se encontraba bastante fracturada.



FONDO SANTA-OLALLA

FONDO JOHN D. EVANS

FECHA

DESCRIPCIÓN

OBSERVACIONES

CARACTERÍSTICAS DEL REVELADO

BIBLIOGRAFÍA PUBLICADA

LB65Abis

8 septiembre 1945

Vista cenital de la tumba BAO 87 una vez expuesto el esqueleto. Se trata de un infantil colocado en posición hiperflexionada y apoyando sobre su lado derecho.



FONDO SANTA-OLALLA	
FONDO JOHN D. EVANS	LB65Abis2
FECHA	8 septiembre 1945
DESCRIPCIÓN	Vista desde el Este de un esqueleto infantil BAO 87 en el interior de una urna de borde exvasado. El cuerpo fue colocado en posición fetal sobre su lado derecho, pero por la descomposición del cuerpo en el espacio vacío, el cráneo se desplazó cayendo en la región torácica. En la parte superior de la imagen se puede ver la cartela identificativa de campo.
OBSERVACIONES	
CARACTERÍSTICAS DEL REVELADO	
BIBLIOGRAFÍA PUBLICADA	



## BAO 102

Fotografía de la tumba hallada en una cata en un plano más elevado de la ladera.: vistas generales y de detalle.

**Descripción publicada:** POSAC MON et al. (1947b: 116).

**Descripción inédita:** DEL VAL (1944: 64).

FICHA FONDO JOHN D. EVANS (TRANSCRIPCIÓN)	LB62B
PROVINCIA	Murcia
MUNICIPIO	Totana
NEGATIVO DE	del Val Caturla
DIMENSIONES	9 x 12
LUGAR	La Bastida
NÚMERO	117
SITUACIÓN	
FECHA	Rambla del Lébor
DESCRIPCIÓN	Urnas sepulcrales dobles; de la Cata I, con una vasija de ofrendas.

ARCHIVO ICONOGRÁFICO DEL SEMINARIO DE HISTORIA PRIMITIVA DEL HOMBRE	
Provincia	Partido
Municipio	Lugar <i>Bastida</i>
Negativo de	N.º <i>135</i> Fecha
Dimensiones	Situación
Descripción <i>Urnas de X y Y (op. 1)</i>	
Circunstancias	
Bibliografía	



FONDO SANTA-OLALLA

1973/58/FF-92(7)

FONDO JOHN D. EVANS

LB62A

FECHA

15 septiembre 1944

DESCRIPCIÓN

Fotografía cenital, tomada desde el Este, de la tumba BAO 102. Se identifican dos individuos. El que se aprecia en la parte superior, es un adulto dispuesto en decúbito lateral izquierdo con la cara mirando al Oeste. Los restos del esqueleto infantil parecen estar semiarticulados (conserva la mandíbula en posición anatómica) con algunos de sus huesos colocados encima del adulto. Cerca del borde de la urna, y sobre los huesos del infantil, había un cuenco (F2) fracturado.

OBSERVACIONES

En la tabla de la monografía se indica la presencia de dos adultos, mientras que en el texto se indica que "contiene esqueletos de niño" (Posac Mon et al., 1947:116). También se representa la F5 exterior (1947: Lám. 35, Fig.2).

CARACTERÍSTICAS DEL REVELADO

BIBLIOGRAFÍA PUBLICADA

POSAC MON et al. (1947a: Lám. XXVI, Fig. 1



FONDO SANTA-OLALLA

1973/58/FF-92(24)

FONDO JOHN D. EVANS

FECHA

15 septiembre 1944

DESCRIPCIÓN

Fotografía cenital de BAO 102 tomada desde el Este, descentrada. Se identifican dos individuos. El que se aprecia en la parte superior es un adulto dispuesto en decúbito lateral izquierdo, con la cara mirando al Oeste. Los restos del esqueleto infantil parecen estar semiarticulados (conserva la mandíbula en posición anatómica) con algunos de sus huesos colocados encima del adulto. Cerca del borde de la urna, y sobre los huesos del infantil, había un cuenco (F2) fracturado.

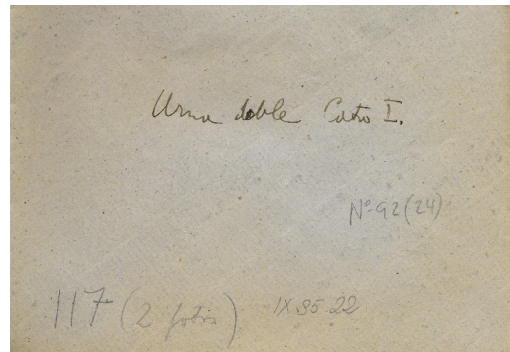
OBSERVACIONES

CARACTERÍSTICAS DEL REVELADO

BIBLIOGRAFÍA PUBLICADA

**SOBRE MAN (TRANSCRIPCIÓN)**

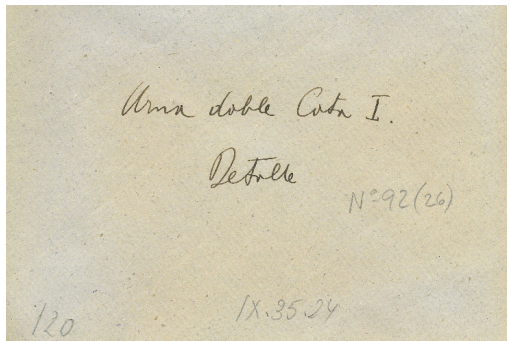
Nº INVENTARIO	1973/58/FF-11614
ANOTACIÓN	Urna doble Cata I. Nº92(24). 117 (2 fotos). IX.35.22




FONDO SANTA-OLALLA	1973/58/FF-92(26)
FONDO JOHN D. EVANS	LB59A
FECHA	15 septiembre 1944
DESCRIPCIÓN	Detalle del cráneo de individuo adulto, que corresponde al segundo inhumado de la tumba BAO 102, con uno de los dos pendientes asociados. Foto tomada desde el Este.
OBSERVACIONES	
CARACTERÍSTICAS DEL REVELADO	
BIBLIOGRAFÍA PUBLICADA	

**SOBRE MAN (TRANSCRIPCIÓN)**

Nº INVENTARIO	1973/58/FF-11612
ANOTACIÓN	Urna doble Cata I. Detalle. Nº92(26). 120. IX.3524



FICHA FONDO JOHN D. EVANS (TRANSCRIPCIÓN)	LB59B
PROVINCIA	Murcia
MUNICIPIO	Totana
NEGATIVO DE	del Val Caturla
DIMENSIONES	9 x 12
LUGAR	La Bastida
NÚMERO	120
SITUACIÓN	Rambla del Lébor
FECHA	
DESCRIPCIÓN	Detalle de la urna sepulcral doble de Cata I. Cráneo de la izquierda con pendiente de cobre in situ.

		ARCHIVO ICONOGRÁFICO DEL SEMINARIO DE HISTORIA PRIMITIVA DEL HOMBRE	
Provincia		Partido	
Municipio		Lugar	Bastida
Negativo de		N.º	135
Dimensiones		Fecha	
Descripción	Urna N.º 120 (cop. 1)		
Circunstancias			
Bibliografía			





FONDO SANTA-OLALLA

1973/58/FF-92(23)

FONDO JOHN D. EVANS

LB72A

FECHA

15 septiembre 1944


DESCRIPCIÓN

Detalle del cráneo de un individuo adulto, que corresponde al segundo inhumado de la tumba BAO 102, con uno de los dos pendientes asociados. Foto tomada desde el Este.

OBSERVACIONES

CARACTERÍSTICAS DEL REVELADO

BIBLIOGRAFÍA PUBLICADA



SOBRE MAN (TRANSCRIPCIÓN)

Nº INVENTARIO

1973/58/FF-11615

ANOTACIÓN

Urna doble de Cata I. Detalle. Nº92(23). 116. IX.35.21

ARCHIVO ICONOGRÁFICO DEL SEMINARIO DE HISTORIA PRIMITIVA DEL HOMBRE

Provincia Murcia Partido Bastida

Municipio Totana Lugar Bastida

Negativo de del Val Caturla N.º 116 Fecha

Dimensiones 9 X 12 Situación Rambla de Lébor

Descripción Detalle de Urna sepulcral doble de Cata I. Cera de la izquierda con pendiente de cobre in situ.

Circunstancias

Bibliografía

FICHA FONDO JOHN D. EVANS (TRANSCRIPCIÓN)

LB72B

PROVINCIA

Murcia

MUNICIPIO

Totana

NEGATIVO DE

del Val Caturla

DIMENSIONES

9 x 12

LUGAR

Bastida

NÚMERO

116

SITUACIÓN

Rambla del Lébor

FECHA

DESCRIPCIÓN

Detalle de urna sepulcral doble de Cata I. Cráneo de la izquierda con pendiente de cobre in situ.

## BAO Indeterminada

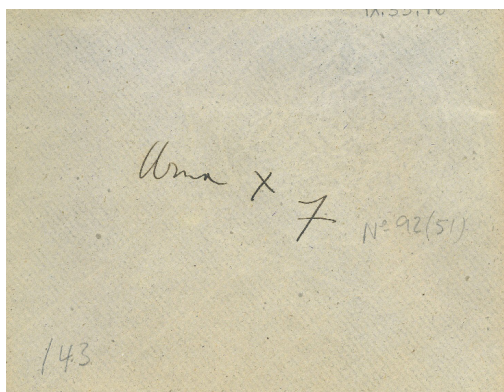
FONDO SANTA-OLALLA	1973/58/FF-92(30)
FONDO JOHN D. EVANS	
FECHA	
DESCRIPCIÓN	Vista cenital de la mitad inferior de una urna de F4 con escaso sedimento en su interior. Aparentemente, sin restos humanos, aunque su disposición horizontal recuerda la de una sepultura.
OBSERVACIONES	
CARACTERÍSTICAS DEL REVELADO	
BIBLIOGRAFÍA PUBLICADA	



## TUMBA sin equivalencia

FONDO SANTA-OLALLA	1973/58/FF-92(51)
FONDO JOHN D. EVANS	
FECHA	20 agosto 1944
DESCRIPCIÓN	Vista desde el Sureste de una urna funeraria, una vez retirada la tapadera. En su interior parece observarse los huesos craneales de un individuo infantil.
OBSERVACIONES	
CARACTERÍSTICAS DEL REVELADO	
BIBLIOGRAFÍA PUBLICADA	





#### SOBRE MAN (TRANSCRIPCIÓN)

Nº INVENTARIO	1973/58/FF-11590
ANOTACIÓN	Urna X7, Nº92(51). 143. IX.35.46

## MORTEROS

**Descripción publicada:** DEL VAL (1947: 77).



#### FONDO SANTA-OLALLA

1973/58/FF-92(34)

#### FONDO JOHN D. EVANS

#### FECHA

1944

#### DESCRIPCIÓN

Conjunto de 15 cazoletas o morteros de tamaños diversos recién lavados. Fueron colocados delante del Dpto. I de La Bastida para ser fotografiados.


#### OBSERVACIONES

Espacio también retratado en las imágenes nº92(48) y 93(13), que complementan la información

#### CARACTERÍSTICAS DEL REVELADO

#### BIBLIOGRAFÍA PUBLICADA

DEL VAL (1947: Lám. XLII, Fig. 2)



#### SOBRE MAN (TRANSCRIPCIÓN)


Nº INVENTARIO	1973/58/FF-11605
ANOTACIÓN	Morteros. Nº92(34). 139. IX.35.32



FONDO SANTA-OLALLA	1973/58/FF-92(48)
FONDO JOHN D. EVANS	
FECHA	1944
DESCRIPCIÓN	Conjunto de 16 molinos, la mayoría en posición vertical para mostrar su cara activa. Al fondo y a la izquierda, los muros Norte y Oeste del Dpto. I de La Bastida. A la derecha, también en el fondo, una acumulación de molinos.
OBSERVACIONES	Espacio también retratado en las imágenes nº92(34) y 93(13), que complementan la información
CARACTERÍSTICAS DEL REVELADO	
BIBLIOGRAFÍA PUBLICADA	DEL VAL (1947: Lám. XL, Fig. 2)



SOBRE MAN (TRANSCRIPCIÓN)	
Nº INVENTARIO	1973/58/FF-11592
ANOTACIÓN	Molinos. Nº92(48). 140. IX.35.45



## CUEVA DEL CAMPICO DEL CENTENO 1944

Fotografías tomadas el 21 de agosto de 1944 en el transcurso del sondeo realizado en la cueva.

**Descripción inédita:** DEL VAL (1944: 23-25).



FONDO SANTA-OLALLA

1973/58/FF-96(4)

FONDO JOHN D. EVANS

LB25A

FECHA

21 agosto 1944

DESCRIPCIÓN

Vista desde el Sur de la entrada de la Cueva del Campico, donde se distingue a Juan Cuadrado vestido de blanco (derecha), a su lado un niño, a continuación dos trabajadores, uno de ellos cribando y, por último, a la izquierda, con ropa clara, tal vez Carlos Posac.

OBSERVACIONES

CARACTERÍSTICAS DEL REVELADO

BIBLIOGRAFÍA PUBLICADA

ARCHIVO ICONOGRÁFICO DEL SEMINARIO DE  
HISTORIA PRIMITIVA DEL HOMBRE

Provincia \_\_\_\_\_ Partido \_\_\_\_\_  
Municipio \_\_\_\_\_ Lugar *Campico del Centeno*  
Negativo de N.º *22* Fecha *21. Ag. 1944*  
Dimensiones \_\_\_\_\_ Situación \_\_\_\_\_  
Descripción *Cueva del Campico antes de la voladura.*

Circunstancias \_\_\_\_\_

Bibliografía \_\_\_\_\_

FICHA FONDO JOHN D. EVANS (TRANSCRIPCIÓN)

LB25B

PROVINCIA

MUNICIPIO

NEGATIVO DE

DIMENSIONES

LUGAR

Campico del Centeno

NÚMERO

22

SITUACIÓN

FECHA

21. Ag. 1944

DESCRIPCIÓN

Cueva del Campico antes de la voladura.

FONDO SANTA-OLALLA	1973/58/FF-96(5)
FONDO JOHN D. EVANS	LB56A
FECHA	21 agosto 1944
DESCRIPCIÓN	Vista general, desde el Sureste, hacia la Cueva del Campico, en la cual se ven varias personas delante de ellas.
OBSERVACIONES	La construcción del trasvase Tajo-Segura y el camino, modificaron definitivamente estas vistas.
CARACTERÍSTICAS DEL REVELADO	
BIBLIOGRAFÍA PUBLICADA	Del Val (1948: Lám. III.2)



FICHA FONDO JOHN D. EVANS (TRANSCRIPCIÓN)	LB56B
PROVINCIA	
MUNICIPIO	
NEGATIVO DE	
DIMENSIONES	
LUGAR	Campico del Centeno
NÚMERO	23
SITUACIÓN	
FECHA	
DESCRIPCIÓN	Cueva del Campico del Centeno antes de la voladura. Vista hacia el E.

ARCHIVO ICONOGRÁFICO DEL SEMINARIO DE HISTORIA PRIMITIVA DEL HOMBRE	
Provincia	Partido
Municipio	Lugar <i>Campico del Centeno</i>
Negativo de	N.º <i>23</i> Fecha
Dimensiones	Situación
Descripción <i>Cueva del Campico del Centeno antes de la voladura. Vista hacia el E.</i>	
Circunstancias	
Bibliografía	

FONDO SANTA-OLALLA	LB56Abis
FONDO JOHN D. EVANS	21 agosto 1944
FECHA	Vista general, desde el Sureste, hacia la Cueva del Campico, en la cual se ven varias personas delante de ellas.
DESCRIPCIÓN	
OBSERVACIONES	
CARACTERÍSTICAS DEL REVELADO	Del Val (1948: Lám. III.2)
BIBLIOGRAFÍA PUBLICADA	Ladera de las montañas de Lébor en que se abren las cuevas funerarias. La de los Blanquizaes está en el Cejo en sombra en que hay unas personas.





## CAMPICO DE LÉBOR 1944

### PANORÁMICAS

Vistas del Campico de Lébor desde distintas perspectivas, gracias a las cuales se puede observar la aridez del entorno.

**Descripción inédita:** DEL VAL (1944: 47-48, 55, 60-61, 63-64).



FONDO SANTA-OLALLA

1973/58/FF-92bis(1)

FONDO JOHN D. EVANS

FECHA

Septiembre 1944


DESCRIPCIÓN

Panorámica, desde el Sur, de Campico de Lébor.

OBSERVACIONES

CARACTERÍSTICAS DEL REVELADO

BIBLIOGRAFÍA PUBLICADA



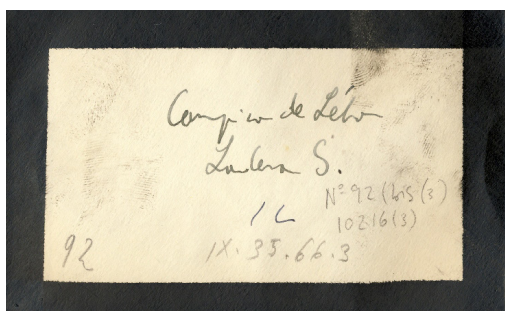
SOBRE MAN (TRANSCRIPCIÓN)

Nº INVENTARIO

1973/55/FF-11656

ANOTACIÓN

Campico de Lébor hacia N. N.º92bis(1). 1026(1). 95. IX.35.66.1



SOBRE MAN (TRANSCRIPCIÓN)


Nº INVENTARIO

1973/58/FF-11658

ANOTACIÓN

Campico de Lébor. Ladera S. 1L. N.º92(bis(3). 10216(3). 92. IX.35.66.3

FONDO SANTA-OLALLA	1973/58/FF-92bis(3)
FONDO JOHN D. EVANS	LB26A
FECHA	Septiembre 1944
DESCRIPCIÓN	Vistas de la ladera Sur de Campico de Lébor, con la rambla de Lébor en primer término.
OBSERVACIONES	
CARACTERÍSTICAS DEL REVELADO	
BIBLIOGRAFÍA PUBLICADA	



FICHA FONDO JOHN D. EVANS (TRANSCRIPCIÓN)	LB26B
PROVINCIA	
MUNICIPIO	
NEGATIVO DE	
DIMENSIONES	
LUGAR	Campico de Lébor
NÚMERO	96
SITUACIÓN	
FECHA	
DESCRIPCIÓN	Vista hacia W.


ARCHIVO ICONOGRÁFICO DEL SEMINARIO DE  
HISTORIA PRIMITIVA DEL HOMBRE


Provincia \_\_\_\_\_ Partido \_\_\_\_\_  
Municipio \_\_\_\_\_ Lugar *Campico de Lébor*  
Negativo de \_\_\_\_\_ N.º *96* Fecha \_\_\_\_\_  
Dimensiones \_\_\_\_\_ Situación \_\_\_\_\_  
Descripción *Vista hacia W.*

Circunstancias \_\_\_\_\_

Bibliografía \_\_\_\_\_


FONDO SANTA-OLALLA	1973/58/FF-92bis(4)
FONDO JOHN D. EVANS	
FECHA	Septiembre 1944
DESCRIPCIÓN	Fotografía posiblemente tomada antes de las excavaciones y las voladuras.
OBSERVACIONES	
CARACTERÍSTICAS DEL REVELADO	
BIBLIOGRAFÍA PUBLICADA	






#### SOBRE MAN (TRANSCRIPCIÓN)

Nº INVENTARIO	1973/58/FF-11658
ANOTACIÓN	Campico de Lébor. Ladera S. 1L. N°92(bis(3). 10216(3). 92. IX:35.66.3



FONDO SANTA-OLALLA	1973/58/FF-92bis(5)
FONDO JOHN D. EVANS	
FECHA	Septiembre 1944
DESCRIPCIÓN	Vista, desde el Sur, de la explanada de Campico de Lébor
OBSERVACIONES	
CARACTERÍSTICAS DEL REVELADO	
BIBLIOGRAFÍA PUBLICADA	



#### SOBRE MAN (TRANSCRIPCIÓN)

Nº INVENTARIO	1973/58/FF-11660
ANOTACIÓN	Campico de Lébor hacia N. 1G. N°92bis(5). 10216(5). 94. IX:35.66.5




FONDO SANTA-OLALLA	1973/58/FF-92bis(6)
FONDO JOHN D. EVANS	
FECHA	Septiembre 1944
DESCRIPCIÓN	Panorámica, desde el Este, del barranco que limita el Campico de Lébor (a la derecha).
OBSERVACIONES	
CARACTERÍSTICAS DEL REVELADO	
BIBLIOGRAFÍA PUBLICADA	



**SOBRE MAN (TRANSCRIPCIÓN)**

<b>Nº INVENTARIO</b>	1973/58/FF-11661
<b>ANOTACIÓN</b>	Campico de Lebor hacia W. 1G. Nº92bis(6). 10216(6). 93. IX.35.66.6




<b>FONDO SANTA-OLALLA</b>	1973/58/FF-92bis(8)
<b>FONDO JOHN D. EVANS</b>	
<b>FECHA</b>	Septiembre 1944
<b>DESCRIPCIÓN</b>	Panorámica de Campico de Lébor, desde el Sur.
<b>OBSERVACIONES</b>	
<b>CARACTERÍSTICAS DEL REVELADO</b>	
<b>BIBLIOGRAFÍA PUBLICADA</b>	



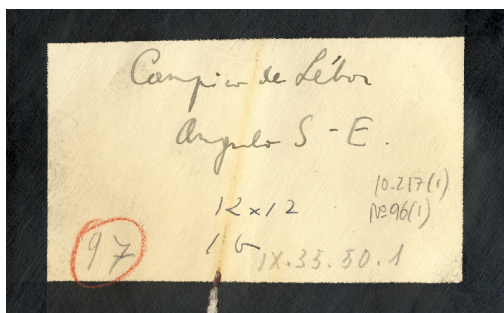
**SOBRE MAN (TRANSCRIPCIÓN)**

<b>Nº INVENTARIO</b>	1973/58/FF-11663
<b>ANOTACIÓN</b>	Campico de Lébor hacia W. 1G. Nº92bis(8). 10216(8). 88. IX.35.66.8




<b>FONDO SANTA-OLALLA</b>	1973/58/FF-96(1)
<b>FONDO JOHN D. EVANS</b>	
<b>FECHA</b>	Agosto-septiembre 1944
<b>DESCRIPCIÓN</b>	Vista parcial de Campico de Lébor, desde el Sur, en la que se puede ver parte de la explanada aprovechada para el cultivo de almendros.
<b>OBSERVACIONES</b>	Previa la excavación y probablemente las voladuras.
<b>CARACTERÍSTICAS DEL REVELADO</b>	
<b>BIBLIOGRAFÍA PUBLICADA</b>	Del Val (1948: Lám. III.1)






#### SOBRE MAN (TRANSCRIPCIÓN)

Nº INVENTARIO	1973/58/FF-11706
ANOTACIÓN	Campico de Lébor Angulo S - E. 10.217(1). Nº 96(1). 12x12. 1G. 97. IX.35.50.1



FONDO SANTA-OLALLA	1973/58/FF-96(2)
FONDO JOHN D. EVANS	
FECHA	Agosto-septiembre 1944
DESCRIPCIÓN	Panorámica de la explanada de Campico de Lébor, con el rambla de Lébor en primer plano
OBSERVACIONES	Fotografía posiblemente tomada antes de las excavaciones y las voladuras.
CARACTERÍSTICAS DEL REVELADO	
BIBLIOGRAFÍA PUBLICADA	Del Val (1948: Lám. II.1)



#### SOBRE MAN (TRANSCRIPCIÓN)


Nº INVENTARIO	1973/58/FF-11705
ANOTACIÓN	Campico de Lébor hacia W. 10.217 (2). Nº96(2). 12x12. 1G. IX.35.50.2



FONDO SANTA-OLALLA	1973/58/FF-96(3)
FONDO JOHN D. EVANS	
FECHA	Agosto-septiembre 1944
DESCRIPCIÓN	Vista general, desde la rambla de Lébor, del barranco que limita el yacimiento de Campico de Lébor.
OBSERVACIONES	Esta fotografía refleja los grandes cambios que se produjeron por la construcción del trasvase Tajo-Segura y el uso extensivo de la zona para la explotación agrícola.
CARACTERÍSTICAS DEL REVELADO	
BIBLIOGRAFÍA PUBLICADA	Del Val (1948: Lám. II.2)



<b>SOBRE MAN (TRANSCRIPCIÓN)</b>	
<b>Nº INVENTARIO</b>	1973/58/FF-11704
<b>ANOTACIÓN</b>	Campico de Lébor hacia W. Nº10.217(3). Nº96(3). 87. 12x12. 1G. IX.35.50.3




## CATA I

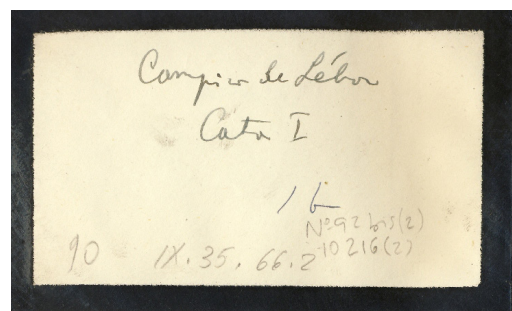
Inicios de los trabajos de excavación en el Campico de Lébor, en la Cata I.

**Descripción inédita:** DEL VAL (1944: 47-48, 55).


<b>FONDO SANTA-OLALLA</b>	1973/58/FF-92bis(2)
<b>FONDO JOHN D. EVANS</b>	
<b>FECHA</b>	Septiembre 1944
<b>DESCRIPCIÓN</b>	Vista panorámica, desde el Este, del área correspondiente a la Cata I.
<b>OBSERVACIONES</b>	
<b>CARACTERÍSTICAS DEL REVELADO</b>	
<b>BIBLIOGRAFÍA PUBLICADA</b>	



<b>SOBRE MAN (TRANSCRIPCIÓN)</b>	
<b>Nº INVENTARIO</b>	1973/58/FF-11657
<b>ANOTACIÓN</b>	Campico de Lébor. Cata I. 1G. Nº92bis(2). 10216(2). 90. IX.35.66.2







FONDO SANTA-OLALLA

1973/58/FF-92bis(7)

FONDO JOHN D. EVANS

FECHA

4 septiembre 1944

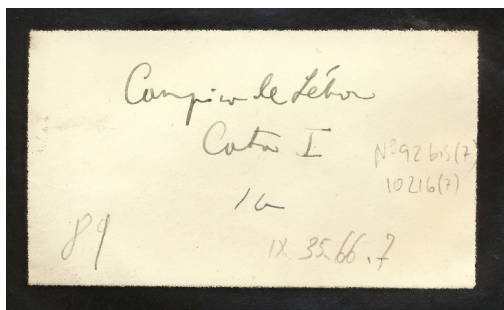
DESCRIPCIÓN

Vista tomada desde el sector oriental de Campico de Lébor; en primer plano, la excavación en proceso de la Cata I.

OBSERVACIONES

CARACTERÍSTICAS DEL REVELADO

BIBLIOGRAFÍA PUBLICADA



SOBRE MAN (TRANSCRIPCIÓN)

Nº INVENTARIO

1973/58/FF-11662


ANOTACIÓN

Campico de Lébor. Cata I. 1G. Nº92bis(7). 10216(7). 89. IX.35.66.7

## CATA II

Detalles de los seis hoyos descubiertos en la Cata II de Campico de Lébor. En algunas de estas imágenes se pueden identificar claramente los recortes entre hoyos.

**Descripción inédita:** DEL VAL (1944: 60-61, 63-64).



SOBRE MAN (TRANSCRIPCIÓN)

Nº INVENTARIO

1973/58/FF-11578

ANOTACIÓN

13x18. 1G. Campico de Lébor. Nº92(64). 158. IX.35.59

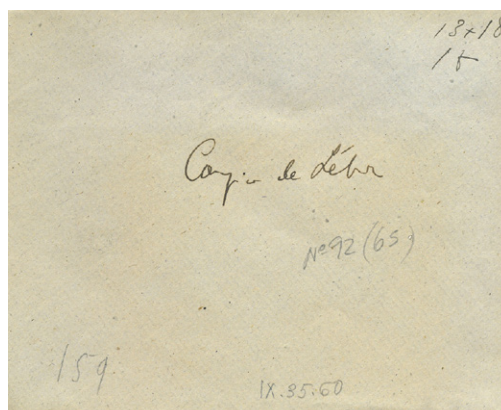
FONDO SANTA-OLALLA	1973/58/FF-92(64)
FONDO JOHN D. EVANS	
FECHA	4/13-15 septiembre 1944
DESCRIPCIÓN	Proceso de excavación de uno de los hoyos de Campico de Lébor. A la derecha, se distinguen varios molinos enteros y fragmentados; al fondo, una terrera.
OBSERVACIONES	
CARACTERÍSTICAS DEL REVELADO	
BIBLIOGRAFÍA PUBLICADA	Del Val (1948: Lám. IV.1)



FONDO SANTA-OLALLA	1973/58/FF-92(65)
FONDO JOHN D. EVANS	
FECHA	4/13-15 septiembre 1944
DESCRIPCIÓN	Proceso de excavación de uno de los hoyos de Campico de Lébor.
OBSERVACIONES	
CARACTERÍSTICAS DEL REVELADO	
BIBLIOGRAFÍA PUBLICADA	



SOBRE MAN (TRANSCRIPCIÓN)	
Nº INVENTARIO	1973/58/FF-11577
ANOTACIÓN	13x18. 1G. Campico de Lébor. Nº92(65). 159. IX.35.60





FONDO SANTA-OLALLA

1973/58/FF-92(66)

FONDO JOHN D. EVANS

FECHA

4/13-15 septiembre 1944

DESCRIPCIÓN


Proceso de excavación de uno de los "hoyos" de Campico de Lébor. A la izquierda se distingue la figura de uno de los trabajadores y, justo detrás del sector excavado, una terrera.

OBSERVACIONES

CARACTERÍSTICAS DEL REVELADO

BIBLIOGRAFÍA PUBLICADA

Del Val (1948: Lám. IV.2)



SOBRE MAN (TRANSCRIPCIÓN)

Nº INVENTARIO

1973/58/FF-11576

ANOTACIÓN

13x18. Copia. Campico de Lébor. Nº92(66). 160. IX.35.61



FONDO SANTA-OLALLA

1973/58/FF-92(60)

FONDO JOHN D. EVANS

FECHA

14-15 septiembre 1944

DESCRIPCIÓN

Vista, desde el Noreste, de los hoyos I y II y III.

OBSERVACIONES


CARACTERÍSTICAS DEL REVELADO

BIBLIOGRAFÍA PUBLICADA

Del Val (1948: Lám. V)



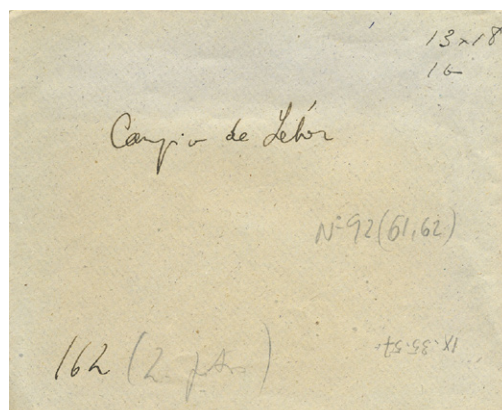
SOBRE MAN (TRANSCRIPCIÓN)	
Nº INVENTARIO	1973/58/FF-11581
ANOTACIÓN	Campico de Lebor. Nº92(60). 13x18. 1G. 161. IX.35.56



FONDO SANTA-OLALLA	1973/58/FF-92(61)
FONDO JOHN D. EVANS	
FECHA	13-15 septiembre 1944
DESCRIPCIÓN	Perspectiva desde el Este de los hoyos I y II.
OBSERVACIONES	
CARACTERÍSTICAS DEL REVELADO	
BIBLIOGRAFÍA PUBLICADA	Del Val (1948: Lám. VI)



SOBRE MAN (TRANSCRIPCIÓN)	
Nº INVENTARIO	1973/58/FF-11580
ANOTACIÓN	13x18. 1G. Campico de Lebor. Nº92(61,62). 162 (2 fotos). IX.35.57



FONDO SANTA-OLALLA	1973/58/FF-92(62)
FONDO JOHN D. EVANS	
FECHA	13-15 septiembre 1944
DESCRIPCIÓN	Vista, desde un plano elevado y tomada desde el Este, del hoyo I (derecha) y II (centro e izquierda).
OBSERVACIONES	
CARACTERÍSTICAS DEL REVELADO	
BIBLIOGRAFÍA PUBLICADA	





FONDO SANTA-OLALLA

1973/58/FF-92(72)

FONDO JOHN D. EVANS

FECHA

13-15 septiembre 1944

DESCRIPCIÓN

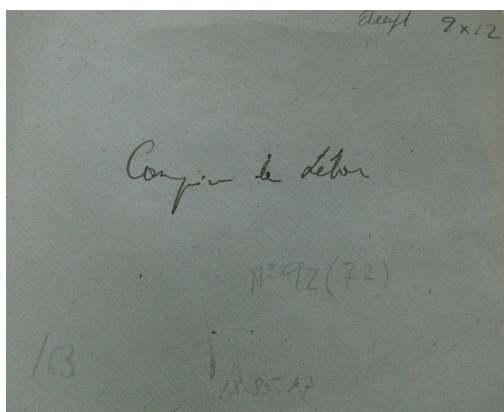
Vista de los Hoyos VI y VII del tercer sondeo de Campico de Lébor. Fotografía tomada desde el Sureste.

OBSERVACIONES

CARACTERÍSTICAS DEL REVELADO

BIBLIOGRAFÍA PUBLICADA

Del Val (1948: Lám. VII.1)



SOBRE MAN (TRANSCRIPCIÓN)

Nº INVENTARIO

1973/58/FF-11570

ANOTACIÓN

¿A..? 9x12 Campico de Lébor Nº92(72) 163 IX.35.67



FONDO SANTA-OLALLA

1973/58/FF-92(67)

FONDO JOHN D. EVANS

LB27A

FECHA

15 septiembre 1944

DESCRIPCIÓN

Vista superior, desde el Oeste, del hoyo IV de Campico de Lébor, hallado en la Cata II.


OBSERVACIONES

CARACTERÍSTICAS DEL REVELADO

BIBLIOGRAFÍA PUBLICADA

Del Val (1948: Lám. VII.2)

SOBRE MAN (TRANSCRIPCIÓN)	
Nº INVENTARIO	1973/58/FF-11575
ANOTACIÓN	[palabra ilegible] 9x12. Campico de Lébor. Nº92(67). 168. IX.35.62



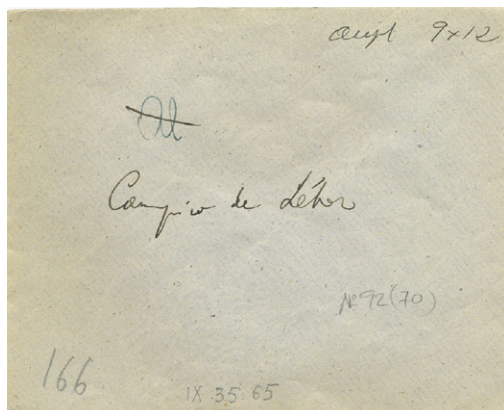
FICHA FONDO JOHN D. EVANS (TRANSCRIPCIÓN)	LB27B
PROVINCIA	Murcia
MUNICIPIO	Totana
NEGATIVO DE	del Val Caturla
DIMENSIONES	4 1/2x6
LUGAR	Campico de Lébor
NÚMERO	168
SITUACIÓN	Rambla de Lébor
FECHA	
DESCRIPCIÓN	Vista del hoyo NºIV (Cata Nº II)

ARCHIVO ICONOGRÁFICO DEL SEMINARIO DE HISTORIA PRIMITIVA DEL HOMBRE			
Provincia	Murcia	Partido	
Municipio	Totana	Lugar	Campico de Lébor
Negativo de	del Val Caturla	Nº	168
Dimensiones	4 1/2 x 6	Fecha	
Descripción	Vista del hoyo Nº IV (Cata Nº II)		
Circunstancias			
Bibliografía			

FONDO SANTA-OLALLA	1973/58/FF-92(70)
FONDO JOHN D. EVANS	LB69A
FECHA	13-15 septiembre 1944
DESCRIPCIÓN	Fotografía tomada desde el Sureste en Campico de Lébor, en la que aparece Eduardo del Val en primer plano. Al fondo, el hoyo IV de la Cata II.
OBSERVACIONES	
CARACTERÍSTICAS DEL REVELADO	
BIBLIOGRAFÍA PUBLICADA	







#### SOBRE MAN (TRANSCRIPCIÓN)

Nº INVENTARIO	1973/58/FF-11572
ANOTACIÓN	[palabra ilegible] 9x12. Campico de Lébor. Nº92(70). 166. IX.35.65

ARCHIVO ICONOGRÁFICO DEL SEMINARIO DE  
HISTORIA PRIMITIVA DEL HOMBRE

Provincia Murcia Partido   
Municipio Totana Lugar Campico de Lébor  
Negativo de del Val Caturla N.º 166 Fecha   
Dimensiones 4 1/2 x 6 Situación Rambla de Lébor  
Descripción Hoyos cilíndricos V y VI, hacia W. Al fondo hoyo N.º IV (Cata N.º II)

Circunstancias

Bibliografía

#### FICHA FONDO JOHN D. EVANS (TRANSCRIPCIÓN)

PROVINCIA	Murcia
MUNICIPIO	Totana
NEGATIVO DE	del Val Caturla
DIMENSIONES	4 1/2x6
LUGAR	Campico de Lébor
NÚMERO	166
SITUACIÓN	Rambla de Lébor
FECHA	
DESCRIPCIÓN	Hoyos cilíndricos V y VI, hacia W. Al fondo hoyo N.º IV (Cata N.º II)



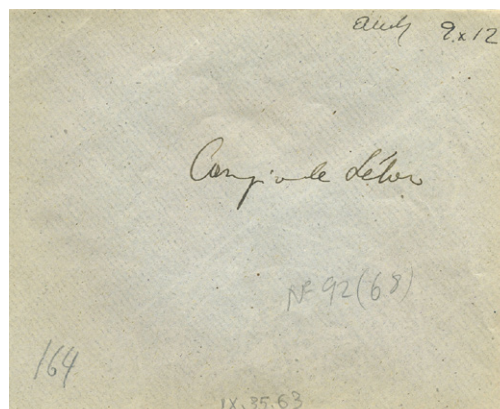
#### FONDO SANTA-OLALLA

#### FONDO JOHN D. EVANS


FECHA	13-15 septiembre 1944
DESCRIPCIÓN	Vista del lateral noreste del hoyo V.
OBSERVACIONES	
CARACTERÍSTICAS DEL REVELADO	
BIBLIOGRAFÍA PUBLICADA	

**SOBRE MAN (TRANSCRIPCIÓN)**

Nº INVENTARIO	1973/58/FF-11574
ANOTACIÓN	[palabra ilegible] 9x12. Campico de Lébor. Nº92(68). 164. IX.35.63

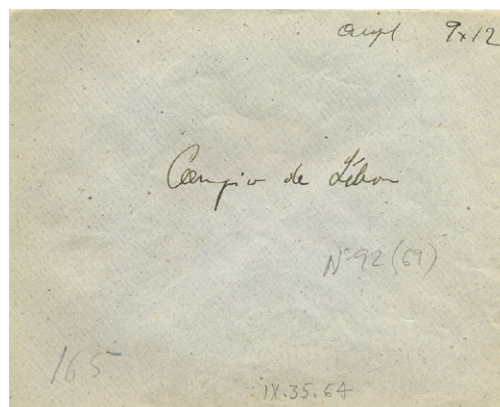


FONDO SANTA-OLALLA	1973/58/FF-92(69)
FONDO JOHN D. EVANS	LB14A
FECHA	15 septiembre 1944
DESCRIPCIÓN	Fotografía tomada desde el Noroeste, en la que aparece Juan Cuadrado sentado en una terrera frente al hoyo V. Cuadrado sostiene en sus manos un martillo de geólogo.
OBSERVACIONES	
CARACTERÍSTICAS DEL REVELADO	
BIBLIOGRAFÍA PUBLICADA	



**SOBRE MAN (TRANSCRIPCIÓN)**

Nº INVENTARIO	1973/58/FF-11573
ANOTACIÓN	[palabra ilegible] 9x12. Campico de Lébor. Nº92(69). 165. IX.35.64



FICHA FONDO JOHN D. EVANS (TRANSCRIPCIÓN)	LB14B
PROVINCIA	Murcia
MUNICIPIO	Totana
NEGATIVO DE	del Val Caturla
DIMENSIONES	4 x 6 1/2
LUGAR	Campico de Lébor
NÚMERO	165
SITUACIÓN	Rambla de Lébor
FECHA	
DESCRIPCIÓN	Vista de los hoyos cilindricos V y VI de la Cata Nº II, hacia W.

ARCHIVO ICONOGRÁFICO DEL SEMINARIO DE HISTORIA PRIMITIVA DEL HOMBRE			
Provincia	Murcia	Partido	
Municipio	Totana	Lugar	Campico de Lébor
Negativo de	del Val Caturla	Nº	165
Dimensiones	4 x 6 1/2	Fecha	
Descripción	Vista de los hoyos cilindricos V y VI de la Cata Nº II, hacia W.		
Circunstancias			



FONDO SANTA-OLALLA

1973/58/FF-92(71)

FONDO JOHN D. EVANS

LB03A

FECHA

15 septiembre 1944


DESCRIPCIÓN

Vista superior, desde el Oeste, de los hoyos VI y V. Se ven las piernas de Juan Cuadrado, sentado en una terrera.

OBSERVACIONES

CARACTERÍSTICAS DEL REVELADO

BIBLIOGRAFÍA PUBLICADA



SOBRE MAN (TRANSCRIPCIÓN)

Nº INVENTARIO

1973/58/FF-11571

ANOTACIÓN

Campico de Lébor. Angl. 9x12. 167. Nº92(71). IX.35.66

ARCHIVO ICONOGRÁFICO DEL SEMINARIO DE HISTORIA PRIMITIVA DEL HOMBRE	
Provincia	Partido
Municipio	Lugar <i>Campico de Lébor</i>
Negativo de	N.º <i>167</i> Fecha
Dimensiones	Situación
Descripción <i>Vista hacia E de hoyo N.º VI (Cata II)</i>	
Circunstancias	
Bibliografía	

FICHA FONDO JOHN D. EVANS (TRANSCRIPCIÓN)

LB03B

PROVINCIA

MUNICIPIO

NEGATIVO DE

DIMENSIONES

LUGAR

Campico de Lébor

NÚMERO

167

SITUACIÓN

FECHA

DESCRIPCIÓN

Vista hacia E de hoyo N.º VI (Cata II)



## CEJO DEL PANTANO 1944

Vista general y de detalle del sondeo realizado en el Cejo del Pantano.

**Descripción inédita:** DEL VAL (1944: 22, 65, 70).

FONDO SANTA-OLALLA	
FONDO JOHN D. EVANS	LB77A
FECHA	20 agosto 1944
DESCRIPCIÓN	Posibles vistas del Cejo del Pantano, por las indicaciones de la ficha del SHPH. Al frente se identifican varias paleras entre las cuales pudo realizarse la cata, según indicación del diario de excavación de Del Val (1944:22).
OBSERVACIONES	
CARACTERÍSTICAS DEL REVELADO	
BIBLIOGRAFÍA PUBLICADA	



FICHA FONDO JOHN D. EVANS (TRANSCRIPCIÓN)	LB77B
PROVINCIA	
MUNICIPIO	
NEGATIVO DE	
DIMENSIONES	
LUGAR	Bastida
NÚMERO	111
SITUACIÓN	
FECHA	
DESCRIPCIÓN	Cejo del Pantano

ARCHIVO ICONOGRÁFICO DEL SEMINARIO DE  
HISTORIA PRIMITIVA DEL HOMBRE

Provincia \_\_\_\_\_ Partido \_\_\_\_\_  
Municipio \_\_\_\_\_ Lugar *Bastida*  
Negativo de \_\_\_\_\_ N.º *111* Fecha \_\_\_\_\_  
Dimensiones \_\_\_\_\_ Situación \_\_\_\_\_  
Descripción *Cejo del Pantano*

Circunstancias \_\_\_\_\_

Bibliografía \_\_\_\_\_



FONDO SANTA-OLALLA

FONDO JOHN D. EVANS

FECHA

DESCRIPCIÓN

OBSERVACIONES

CARACTERÍSTICAS DEL REVELADO

BIBLIOGRAFÍA PUBLICADA

LB57A

16/19 septiembre 1944

Detalle de la cata realizada en el Cejo del Pantano, entre paleras. Se puede distinguir en la sección los dos niveles identificados.

ARCHIVO ICONOGRÁFICO DEL SEMINARIO DE  
HISTORIA PRIMITIVA DEL HOMBRE

Provincia \_\_\_\_\_ Partido \_\_\_\_\_  
Municipio \_\_\_\_\_ Lugar *Cejo del Pantano*  
Negativo de \_\_\_\_\_ N.º \_\_\_\_\_ Fecha \_\_\_\_\_  
Dimensiones \_\_\_\_\_ Situación \_\_\_\_\_  
Descripción *Cata*

Circunstancias

Bibliografía

FICHA FONDO JOHN D. EVANS (TRANSCRIPCIÓN)

PROVINCIA

MUNICIPIO

NEGATIVO DE

DIMENSIONES

LUGAR

NÚMERO

SITUACIÓN

FECHA

DESCRIPCIÓN

LB57B

Cejo del Pantano

Cata.

## LA BASTIDA 1948

### PANORÁMICAS

Distintas panorámicas de La Bastida fotografiada desde el Cabezo Gordo iniciados los trabajos de excavación en 1948, y fotografías generales de la zona excavada.

**Descripción publicada:** RUIZ ARIGILÉS (1948), RUIZ ARIGILÉS y POSAC MON (1956).

FONDO SANTA-OLALLA	1973/58/FF-484(24)
FONDO JOHN D. EVANS	
FECHA	1948
DESCRIPCIÓN	Vista de la ladera baja meridional de La Bastida durante la campaña de 1948. Fotografía tomada desde el Cabezo Gordo, ubicado al Este, durante la excavación del Dpto. XVIII. Se aprecian con nitidez las sendas en dirección al barranco Salado, que conducían hasta la terrera.
OBSERVACIONES	
CARACTERÍSTICAS DEL REVELADO	
BIBLIOGRAFÍA PUBLICADA	



FONDO SANTA-OLALLA	1973/58/FF-484(31)
FONDO JOHN D. EVANS	
FECHA	1948
DESCRIPCIÓN	Vista general de la ladera Este de La Bastida durante la campaña de 1948. Fotografía tomada desde el Cabezo Gordo.
OBSERVACIONES	
CARACTERÍSTICAS DEL REVELADO	
BIBLIOGRAFÍA PUBLICADA	RUIZ ARIGILÉS y POSAC MON (1956: Fig. LXI.1)







FONDO SANTA-OLALLA

1973/58/FF-484(4)a y 1973/58/FF-484(4)

FONDO JOHN D. EVANS

FECHA

1948

DESCRIPCIÓN

Panorámica de La Bastida al finalizar la campaña de 1948. Foto tomada desde el Cabezo Gordo, al Noreste.

OBSERVACIONES

CARACTERÍSTICAS DEL REVELADO

BIBLIOGRAFÍA PUBLICADA

RUIZ ARIGILÉS y POSAC MON (1956: Fig. LXI.1)

*La Bastida*

ARCHIVO JULIO MARTÍNEZ SANTA-OLALLA

NEGATIVO N.º *(film-pack algo pasado)*

FECHA *agosto-septiembre 1948*

AUTOR *V. Ruiz Arigilés*

ASUNTO *Vista del cabezo de La Bastida y zona excavada desde ladera N. del Cejo del Pantano. (2 negativos iguales)*

PUBLICADO EN

*1973/58/FF-484(4)*

FICHAS MAN (TRANSCRIPCIÓN)

NEGATIVO

(film-pack algo pasado)

FECHA

Agosto-Septiembre 1948

AUTOR

V.RUIZ ARIGILÉS

ASUNTO

Vista del cabezo de La Bastida y zona excavada desde ladera N. del Cejo del Pantano (2 negativos iguales)



FONDO SANTA-OLALLA

1973/58/FF-484(4)b y 1973/58/FF-484(4)

FONDO JOHN D. EVANS

FECHA

1948

DESCRIPCIÓN

Panorámica de La Bastida al finalizar la campaña de 1948. Foto tomada desde el Cabezo Gordo, al Noreste.

OBSERVACIONES

CARACTERÍSTICAS DEL REVELADO

BIBLIOGRAFÍA PUBLICADA

RUIZ ARIGILÉS y POSAC MON (1956: Fig. LXI.1)

FONDO SANTA-OLALLA	1973/58/FF-484(26)
FONDO JOHN D. EVANS	
FECHA	1948
DESCRIPCIÓN	Vista desde el Sur de las excavaciones de 1948 en La Bastida con Carlos Posac Mon sentado encima del muro Norte del Dpto. VI.
OBSERVACIONES	
CARACTERÍSTICAS DEL REVELADO	
BIBLIOGRAFÍA PUBLICADA	RUIZ ARIGILÉS y POSAC MON (1956: Fig. LXIV.2)



FONDO SANTA-OLALLA	1973/58/FF-484(29)
FONDO JOHN D. EVANS	
FECHA	1948
DESCRIPCIÓN	Vista desde el Noreste de las excavaciones de 1948 en La Bastida. Vicente Ruiz Argilés, izquierda, y Carlos Posac Mon, derecha, sentados en el Dpto. XX. Por detrás y muy cerca de Ruiz Argilés, la urna de la tumba BAR 14 que dejaron <i>in situ</i> y pudimos recuperar en las excavaciones de 2009.
OBSERVACIONES	
CARACTERÍSTICAS DEL REVELADO	
BIBLIOGRAFÍA PUBLICADA	



FONDO SANTA-OLALLA	1973/58/FF-484(30)
FONDO JOHN D. EVANS	
FECHA	1948
DESCRIPCIÓN	Vista desde el Este del sector Norte de las excavaciones 1948 en la Bastida con Vicente Ruiz Argilés sentado sobre el muro Oeste del Dpto. VIII.
OBSERVACIONES	
CARACTERÍSTICAS DEL REVELADO	
BIBLIOGRAFÍA PUBLICADA	RUIZ ARIGILÉS (1948: Lám. XXXV), RUIZ ARIGILÉS y POSAC MON (1956: Fig. LXV.1)



FONDO SANTA-OLALLA	1973/58/FF-484(1) y ID002
FONDO JOHN D. EVANS	
FECHA	1948
DESCRIPCIÓN	Vista desde el noreste del área excavada en la campaña de 1948. A la izquierda, el Dpto. IX.
OBSERVACIONES	
CARACTERÍSTICAS DEL REVELADO	
BIBLIOGRAFÍA PUBLICADA	





La Bastida

ARCHIVO JULIO MARTÍNEZ SANTA-OLALLA

NEGATIVO N.º \_\_\_\_\_ (película film-pack, algo pasada)

FECHA agosto-septiembre

AUTOR V. Ruiz Arigilés

ASUNTO Vista dirección S.W. desde cuadrícula C'13 en primer término paleta? Depar. XI en el centro.

PUBLICADO EN \_\_\_\_\_

1973/58/FF-484(1)



La Bastida

ARCHIVO JULIO MARTÍNEZ SANTA-OLALLA

NEGATIVO N.º \_\_\_\_\_ (film-pack algo pasado)

FECHA agosto-septiembre 1948

AUTOR V. Ruiz Arigilés

ASUNTO Vista de la zona excavada en 1948 desde Dep. XVIII cuadrícula D.11 dirección N.E. Al fondo, izquierda, depósito aegros?

PUBLICADO EN \_\_\_\_\_

1973/58/FF-484(2)

#### FICHAS MAN (TRANSCRIPCIÓN)

NEGATIVO	(película film-pack, algo pasada)
FECHA	Agosto-Septiembre
AUTOR	V. RUIZ ARIGILÉS
ASUNTO	Vista dirección SW desde cuadrícula C'13 en primer término paleta? Depar. XI en el centro.

FONDO SANTA-OLALLA	1973/58/FF-484(2)
FONDO JOHN D. EVANS	
FECHA	1948
DESCRIPCIÓN	Vista de la balsa y del sector inmediatamente al Sur de ésta desde el Dpto. XVIII.
OBSERVACIONES	
CARACTERÍSTICAS DEL REVELADO	
BIBLIOGRAFÍA PUBLICADA	RUIZ ARIGILÉS y POSAC MON (1956: Fig. LXXXIII.1)

#### FICHAS MAN (TRANSCRIPCIÓN)

NEGATIVO	(film-pack algo pasado)
FECHA	Agosto-Septiembre 1948
AUTOR	V. RUIZ ARIGILÉS
ASUNTO	Vista de la zona excavada en 1948 desde Dep. XVIII cuadrícula D.11 dirección N.E. Al fondo, izquierda, depósito aegros?



FONDO SANTA-OLALLA	1973/58/FF-484(20)
FONDO JOHN D. EVANS	
FECHA	1948
DESCRIPCIÓN	Panorámica de la zona de excavación de la campaña de 1948, desde el noroeste.
OBSERVACIONES	
CARACTERÍSTICAS DEL REVELADO	
BIBLIOGRAFÍA PUBLICADA	



FICHAS MAN (TRANSCRIPCIÓN)	
NEGATIVO	
FECHA	Agosto-Septiembre 1948
AUTOR	V. RUIZ ARIGILÉS
ASUNTO	Vista dirección S.E. de la zona excavada desde Depar. XVIII cuadri. D.13

La Bastida X

ARCHIVO JULIO MARTINEZ SANTA-OLALLA

NEGATIVO N.º

FECHA Agosto-Septiembre 1948

AUTOR V. Ruiz Arigilés

ASUNTO Vista dirección S.E. de la zona excavada desde Depar. XVIII cuadri. D. 13

1973/58/FF-484(20)

FONDO SANTA-OLALLA	1973/58/FF-484(7) y ID002
FONDO JOHN D. EVANS	
FECHA	1948
DESCRIPCIÓN	Panorámica de la zona de excavación de la campaña de 1948, desde el Noreste.
OBSERVACIONES	
CARACTERÍSTICAS DEL REVELADO	
BIBLIOGRAFÍA PUBLICADA	



La Bastida

ARCHIVO JULIO MARTÍNEZ SANTA-OLALLA

NEGATIVO N.º (filmpack algo pasado)

FECHA Agosto-Septiembre 1948

AUTOR V. Ruiz Arigiles

ASUNTO Vista de zona excavada desde cuadrícula C'13 Dirección S.W.

PUBLICADO EN

1973/58/FF-484(7)



La Bastida

ARCHIVO JULIO MARTÍNEZ SANTA-OLALLA

NEGATIVO N.º (filmpack movido y pasado)

FECHA Agosto-Septiembre 1948

AUTOR V. Ruiz Arigiles

ASUNTO Vista general zona excavada Dirección Sur.

PUBLICADO EN

1973/58/FF-484(8)

#### FICHAS MAN (TRANSCRIPCIÓN)

NEGATIVO	(filmpack algo pasado)
FECHA	Agosto-Septiembre 1948
AUTOR	V.RUIZ ARIGILÉS
ASUNTO	Vista de zona excavada desde cuadrícula C'13 dirección S.W.

FONDO SANTA-OLALLA	1973/58/FF-484(8) y ID002
FONDO JOHN D. EVANS	
FECHA	1948
DESCRIPCIÓN	Vista general de la zona de excavación de 1948, desde el Norte.
OBSERVACIONES	
CARACTERÍSTICAS DEL REVELADO	
BIBLIOGRAFÍA PUBLICADA	

#### FICHAS MAN (TRANSCRIPCIÓN)

NEGATIVO	(filmpack. movido y pasado)
FECHA	Agosto-Septiembre 1948
AUTOR	V.RUIZ ARIGILÉS
ASUNTO	Vista general zona excavada dirección Sur.

## DEPARTAMENTO XI

Fotografía identificada gracias a la publicación de esta campaña, puesto que no se le asocia ninguna nota o ficha.

**Descripción publicada:** RUIZ ARIGILÉS (1948), RUIZ ARIGILÉS y POSAC MON (1956).

FONDO SANTA-OLALLA	1973/58/FF-484(3)
FONDO JOHN D. EVANS	
FECHA	1948
DESCRIPCIÓN	Vista del Dpto. XI desde el Norte. A la derecha de la imagen, sentado, Carlos Posac Mon.
OBSERVACIONES	
CARACTERÍSTICAS DEL REVELADO	
BIBLIOGRAFÍA PUBLICADA	RUIZ ARIGILÉS (1948: Lám. XXXVI), RUIZ ARIGILÉS y POSAC MON (1956: Fig. LXII.2)



FICHAS MAN (TRANSCRIPCIÓN)	
NEGATIVO	(film-pack algo pasado)
FECHA	Agosto-Septiembre 1948
AUTOR	V.RUIZ ARIGILÉS
ASUNTO	Vista dirección S. zona excavada desde cuadrícula C'13. Se observa perfectamente Dpto. XI.

La Bastida X

ARCHIVO JULIO MARTÍNEZ SANTA-OLALLA

NEGATIVO N.º (film-pack algo pasado)

FECHA Agosto-Septiembre 1948

AUTOR V. Ruiz Arigilés

ASUNTO Vista dirección S. zona excavada desde cuadrícula C'13. Se observa perfectamente Departamento XI

PUBLICADO EN \_\_\_\_\_

1973/58/FF-484(3)



## DEPARTAMENTO XVIII

Vistas generales del Dpto XVIII durante el proceso de excavación, obsérvese la cantidad de tumbas expuestas simultáneamente.

**Descripción publicada:** RUIZ ARIGILÉS (1948), RUIZ ARIGILÉS y POSAC MON (1956).



FONDO SANTA-OLALLA	1973/58/FF-484(22)
FONDO JOHN D. EVANS	
FECHA	1948
DESCRIPCIÓN	Panorámica del Dpto. XVIII desde el Suroeste, con varias tumbas en proceso de excavación. La más próxima, con el esqueleto expuesto, es BAR 8. Inmediatamente delante, se ubica BAR 7, ya excavado el contenido pero con la urna funeraria <i>in situ</i> . Avanzando al Norte, se distingue la urna F2 de BAR 9 aún sin excavar y con la laja de tapadera; delante, BAR 3, con el esqueleto expuesto. A continuación, la gran urna de BAR 2 que fue excavada desde arriba, tras retirar los fragmentos de la pared superior. Cuando se hizo esta foto, el esqueleto aún estaba en el contenedor, porque hay otras fotos de esta tumba tomadas desde la boca de la urna en las que puede verse que mantiene la tapadera en su posición. Al Norte de esta tumba, BAR 10, descubierta la urna con su tapadera y sin excavar el contenido.
OBSERVACIONES	
CARACTERÍSTICAS DEL REVELADO	
BIBLIOGRAFÍA PUBLICADA	

<b>FONDO SANTA-OLALLA</b>	1973/58/FF-484(25)
<b>FONDO JOHN D. EVANS</b>	
<b>FECHA</b>	1948
<b>DESCRIPCIÓN</b>	Vista desde el Oeste del sector septentrional del Dpto. XVIII. En primer plano, la cista de BAR 1 con la tapadera a un lado y parte del esqueleto aún por retirar. Se distingue la posición supina del tronco. Al fondo, siguiendo el muro Este del departamento, se ve BAR 9, todavía sin excavar y con una laja circular como tapadera; por detrás, el esqueleto de BAR 3. A la izquierda de la foto (al Norte), la gran urna de BAR 2 sin su pared superior pero con la tapadera in situ. Destacan los grandes clastos a modo de cuña para estabilizar la urna. El esqueleto de esta tumba estaba todavía en su interior, porque otras fotos tomadas desde la boca del contenedor así lo revelan. La tumba más al Norte, delante de BAR 2, es BAR 10, que vemos aquí con la laja de tapadera, sin excavar y con algunas cuñas estabilizadoras.
<b>OBSERVACIONES</b>	
<b>CARACTERÍSTICAS DEL REVELADO</b>	
<b>BIBLIOGRAFÍA PUBLICADA</b>	RUIZ ARIGILÉS y POSAC MON (1956: Fig. LXXXII)



<b>FONDO SANTA-OLALLA</b>	1973/58/FF-484(32)
<b>FONDO JOHN D. EVANS</b>	
<b>FECHA</b>	1948
<b>DESCRIPCIÓN</b>	Panorámica del Dpto. XVIII desde el Sur, con varias sepulturas expuestas. Destaca, a la izquierda (Oeste), la cista BAR 1 con la laja de tapadera y la lateral Oeste ya retiradas. A la derecha y al Sur, en contacto con el muro Este del departamento, se distingue la calota del individuo enterrado en BAR 8, con el contenedor fragmentado. BAR 9 se distingue con facilidad: una urna de F2 tapada perfectamente con una losa circular. Apenas se ven algunos de los huesos del esqueleto de BAR 3. Más al Norte y siguiendo en el Este, sobresale la gran urna de BAR 2 con la tapadera aún colocada. Y, por delante de ella, en la zona de grandes clastos, apenas se distingue la urna fragmentada pero completa de BAR 10, con una gran laja de tapadera que sobresale.
<b>OBSERVACIONES</b>	
<b>CARACTERÍSTICAS DEL REVELADO</b>	
<b>BIBLIOGRAFÍA PUBLICADA</b>	RUIZ ARIGILÉS (1948: Lám. XXXVII), RUIZ ARIGILÉS y POSAC MON (1956: Fig. LXXX)





FONDO SANTA-OLALLA

1973/58/FF-484(33)

FONDO JOHN D. EVANS

FECHA

1948

DESCRIPCIÓN

Panorámica del Dpto. XVIII desde el Norte. En primer plano, al Oeste, la cista BAR 1 con el esqueleto expuesto y las lajas lateral y de cierre ya retiradas. El cráneo está orientado al sur. Al Este se distinguen, de Norte a Sur, BAR 10, BAR 9, BAR 3 (con el esqueleto expuesto), la laja circular de cierre perfecto de BAR 9 y, por detrás de unos molinos, BAR 7 y BAR 8, en cuyo interior se distingue parte del esqueleto. Al fondo, una panorámica del sector excavado en 1944 y 1945.

OBSERVACIONES

CARACTERÍSTICAS DEL REVELADO

BIBLIOGRAFÍA PUBLICADA

RUIZ ARIGILÉS y POSAC MON (1956: Fig. LXXXI)



FONDO SANTA-OLALLA

1973/58/FF-484(6)

FONDO JOHN D. EVANS

FECHA

1948

DESCRIPCIÓN

Panorámica del Dpto. XVIII desde el sur, en la que se identifican las tumbas BAR 3, 9, 2 y 10.

OBSERVACIONES

CARACTERÍSTICAS DEL REVELADO

BIBLIOGRAFÍA PUBLICADA

La Bastida

ARCHIVO JULIO MARTÍNEZ SANTA-OLALLA

NEGATIVO N.º (film pack algo pasado)

FECHA Agosto-Septiembre 1948

AUTOR V. Ruiz Arigilés

ASUNTO Vista sepulturas dep. XVIII dirección N. 8.7, piedra molino colocada, 9.3.2 y 10

PUBLICADO EN

1973/58/FF-484(6)

FICHAS MAN (TRANSCRIPCIÓN)

NEGATIVO

(film pack algo pasado).

FECHA

Agosto-Septiembre 1948

AUTOR


V. RUIZ ARIGILÉS

ASUNTO

Vista sepulturas dep. XVIII dirección N. 8.7, piedra molino colocada, 9.3.2 y 10



FONDO SANTA-OLALLA	1973/58/FF-484(18)
FONDO JOHN D. EVANS	
FECHA	1948
DESCRIPCIÓN	Panorámica Dpto. XVIII desde el Sur. Aparecen dos personas excavando sendas tumbas; en primer plano, un trabajador ocupado en BAR 3; detrás, Carlos Posac Mon excavando BAR 2. Sin excavar aún, se distingue la F2 con tapadera correspondiente a BAR 9. Al fondo, se ve la urna fragmentada pero completa de BAR 10. Imagen invertida.
OBSERVACIONES	
CARACTERÍSTICAS DEL REVELADO	Gracias a las otras imagenes se ha podido detectar y corregir que esta fotografía estaba invertida.
BIBLIOGRAFÍA PUBLICADA	



#### FICHAS MAN (TRANSCRIPCIÓN)

NEGATIVO	(impresión invertida)
FECHA	Agosto-Septiembre
AUTOR	V. RUIZ ARIGILÉS
ASUNTO	Se inicia el vaciado de las Sep. 2 y 3. No ha aparecido todavía el cráneo del esqueleto Sep. 3. En el centro la Sep. 9 cuenco bien conservado. Al fondo Sep. 10.

*La Bastida*

ARCHIVO JULIO MARTINEZ SANTA-OLALLA

NEGATIVO N.º (impresión invertida)

FECHA Agosto-Septiembre

AUTOR V. Ruiz Arigilés

ASUNTO Se inicia el vaciado de las Sep. 2 y 3. No ha aparecido todavía el cráneo del esqueleto Sep. 3. En el centro la Sep. 9. cuenco bien conservado. Al fondo Sep. 10.

1973/58/FF-484(18)

FONDO SANTA-OLALLA	1973/58/FF-484(19)
FONDO JOHN D. EVANS	
FECHA	1948
DESCRIPCIÓN	Vista desde el Norte del sector septentrional del Dpto. XVIII, recién descubiertas BAR 2, en primer plano, y, a la izquierda y al fondo, BAR 3 y BAR 9. La foto está invertida
OBSERVACIONES	
CARACTERÍSTICAS DEL REVELADO	Gracias a las otras imagenes se ha podido detectar y corregir que esta fotografía estaba invertida.
BIBLIOGRAFÍA PUBLICADA	RUIZ ARIGILÉS y POSAC MON (1956: Fig. LXX-VI.2)



La Bastida X

ARCHIVO JULIO MARTINEZ SANTA-OLALLA

NEGATIVO N.º (impresión invertida)

FECHA Agosto-Septiembre 1948

AUTOR V. Ruiz Arigilés

ASUNTO dudoso. Ver posterior  
~~auto. inicio. escarado del~~  
~~por opaco. Jambeta. Ver p.~~  
~~ante. Sep. 2. Sep. 3. 9.~~

Vista dirección sur. En primer termino a la izquierda Sep. 2. Al fondo Sep. 3. 9. ante de ser exvadados y molinos situados en porción superior a Sep. 9. cuya losa, tapa se ve claramente.

1973/58/FF-484 (19)

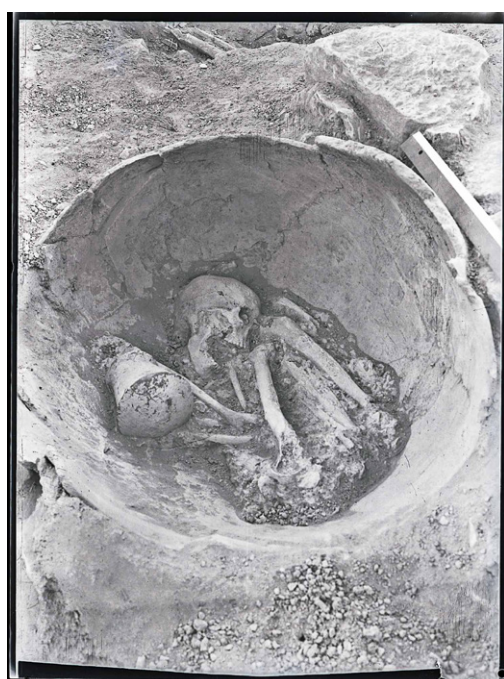
#### FICHAS MAN (TRANSCRIPCIÓN)

NEGATIVO	(impresión invertida)
FECHA	Agosto-Septiembre 1948
AUTOR	V. RUIZ ARIGILÉS
ASUNTO	Vista dirección sur. En primer termino a la izquierda Sep. 2. Al fondo Sep. 3. 9 antes de ser exvadados y molino situado en porción superior a Sep.9 cuya losa, tapa se ve claramente.

## BAR 2

Fotografía del segundo enterramiento descubierto en la campaña de 1948, presente gráficamente en las dos publicaciones.

**Descripción publicada:** RUIZ ARIGILÉS y POSAC MON (1956: 72).



FONDO SANTA-OLALLA	1973/58/FF-484(28)
FONDO JOHN D. EVANS	
FECHA	
DESCRIPCIÓN	Vista desde el Norte del interior de BAR 2 con el esqueleto expuesto y una vasija con carena baja colocada a su espalda. El esqueleto, robusto y con una glabela y eminencia mentonianas pronunciadas, podría corresponder a un hombre que fue colocado en decúbito lateral izquierdo con las piernas hiperflexionadas.
OBSERVACIONES	
CARACTERÍSTICAS DEL REVELADO	
BIBLIOGRAFÍA PUBLICADA	RUIZ ARIGILÉS (1948: Lám. XXXVIII), RUIZ ARGILÉS y POSAC MON (1956: Fig. LXXI)

## BAR 2 Y 10

**Descripción publicada:** RUIZ ARIGILÉS y POSAC MON (1956: 73-74).

FONDO SANTA-OLALLA	1973/58/FF-484(21) y ID002
FONDO JOHN D. EVANS	
FECHA	
DESCRIPCIÓN	Vista desde el Suroeste de BAR 2 (izquierda) y BAR 10 (derecha) antes de iniciar su excavación. Delante de la laja de tapadera de BAR 10, se distingue el tercio superior de la vasija carenada de ajuar exterior.
OBSERVACIONES	
CARACTERÍSTICAS DEL REVELADO	Originalmente esta imagen estaba invertida, y se ha podido corregir.
BIBLIOGRAFÍA PUBLICADA	RUIZ ARIGILÉS y POSAC MON (1956: Fig. LXIX.2)



FICHAS MAN (TRANSCRIPCIÓN)	
NEGATIVO	(impresión invertida)
FECHA	Agosto-Septiembre 1948
AUTOR	V. RUIZ ARIGILÉS
ASUNTO	Sep. 2 y 10 antes de iniciar su vaciado de tierras. Ante la Sep. 10 se ve la vasija de ofrendas.

La Bastida X

ARCHIVO JULIO MARTINEZ SANTA-OLALLA

NEGATIVO N.º (impresión invertida)

FECHA agosto-septiembre 1948

AUTOR V. Ruiz Arigilés

ASUNTO Sep. 2 y 10 - antes de  
iniciar su vaciado de tierras.  
ante la Sep. 10. se ve la vasija  
de ofrendas

1973/58/FF-484(21)



## BAR 3

**Descripción publicada:** RUIZ ARIGILÉS y POSAC MON (1956: 72).



FONDO SANTA-OLALLA

1973/58/FF-483(569)

FONDO JOHN D. EVANS

FECHA

1948

### DESCRIPCIÓN

Revelado invertido del esqueleto expuesto de BAR 3. La foto fue tomada desde el Noroeste. La descripción en las publicaciones y otras fotografías certifican que el cuerpo estaba en decúbito lateral derecho. Se aprecia que la urna contenedora sólo cubre la cabeza y parte del tren superior. La F2 que se ve al fondo a la izquierda corresponde a BAR 9 en proceso de excavación. Por la disposición de los huesos, el cuerpo debió cubrirse de tierra muy pronto. La mano y rodilla izquierdas se encuentran ligeramente elevadas, lo cual señala la presencia de sedimento antes de la descomposición del cuerpo. La urna se fragmentó después de la colmatación del interior. Es posible que se fracturase al colocar BAR 9, ya que la tapa de esta tumba invadía parcialmente el espacio de BAR 3.

### OBSERVACIONES

Se identifica un hueso de animal detrás de las torácicas bajas, pero puede ser intrusivo al estar el sedimento revuelto por el proceso de excavación.

### CARACTERÍSTICAS DEL REVELADO

BAR 3 - invertida

### BIBLIOGRAFÍA PUBLICADA

*La Bastida*

ARCHIVO JULIO MARTINEZ SANTA-OLALLA

NEGATIVO N.º *(impresión invertida)*

FECHA *Agosto-Septiembre 1948*

AUTOR *V. Ruiz Arigilés*

ASUNTO *Esqueleto S. 3 y Sep. 9 (urna) sin la losa tapa. apareció esta (S. 9) casi vacía de tierras tal como en fotografía.*

### FICHAS MAN (TRANSCRIPCIÓN)

NEGATIVO

(impresión invertida)

FECHA

Agosto-Septiembre 1948

AUTOR

V. Ruiz Arigilés

ASUNTO

Esqueleto S.3 y Sep. 9 (urna) sin la losa tapa. Apareció esta (S.9) casi vacía de tierras tal como en fotografía.

## BAR 3 Y 9

Las imágenes son de muy mala calidad, pero gracias a estas se ha podido identificar que BAR 9 es más reciente que BAR 3, puesto que la tapadera de este enterramiento infantil en urna invade parcialmente el enterramiento del individuo adulto.

**Descripción publicada:** RUIZ ARIGILÉS y POSAC MON (1956: 72-73).

FONDO SANTA-OLALLA	1973/58/FF-484(5)
FONDO JOHN D. EVANS	
FECHA	1949
DESCRIPCIÓN	Vista de BAR 3, desde el Noroeste, con el esqueleto expuesto y, a la derecha, BAR 9. Restos óseos muy fragmentados.
OBSERVACIONES	
CARACTERÍSTICAS DEL REVELADO	
BIBLIOGRAFÍA PUBLICADA	RUIZ ARIGILÉS y POSAC MON (1956: Lám. LXXIV)



FICHAS MAN (TRANSCRIPCIÓN)	
NEGATIVO	(filmpack algo pasado)
FECHA	Agosto-Septiembre 1948
AUTOR	V. RUIZ ARIGILÉS
ASUNTO	Esqueleto "in situ" Sep.3 y urna Sep.9 la losa tapa.

La Bastida

ARCHIVO JULIO MARTÍNEZ SANTA-OLALLA

NEGATIVO N.º (filmpack algo pasado)

FECHA agosto Septiembre 1948

AUTOR V. Ruiz Arigilés

ASUNTO Esqueleto "in situ" Sep.3 y urna Sep.9 con la losa tapa.

PUBLICADO EN



FONDO SANTA-OLALLA

FONDO JOHN D. EVANS

FECHA

1973/58/FF-483(570)

1950

#### DESCRIPCIÓN

Vista de BAR 3 desde el Noroeste, con el esqueleto expuesto. A la derecha, BAR 9 aún con la losa de tapadera "in situ." Restos óseos muy fragmentados. Por la disposición de los huesos, el cuerpo debió cubrirse de tierra muy pronto. La mano y rodilla izquierdas se encuentran ligeramente elevadas, lo que señala la presencia de sedimento antes de la descomposición del cuerpo. La urna se fragmentó también posteriormente a la colmatación del interior. Es posible que se fracturase al colocar BAR 9, ya que la tapa de esta tumba invadía parcialmente el espacio de BAR 3.

#### OBSERVACIONES

#### CARACTERÍSTICAS DEL REVELADO

#### BIBLIOGRAFÍA PUBLICADA



FONDO SANTA-OLALLA

FONDO JOHN D. EVANS

FECHA

1973/58/FF-484(9)

1951

#### DESCRIPCIÓN

Imagen de BAR 3 y BAR 9, la primera con el esqueleto expuesto y, la segunda, una F2 con mamelones y una losa como tapadera "in situ". Se aprecia que la urna de BAR 3 sólo cubre la cabeza y parte del tren superior del cadáver.

#### OBSERVACIONES

#### CARACTERÍSTICAS DEL REVELADO

#### BIBLIOGRAFÍA PUBLICADA



FICHAS MAN (TRANSCRIPCIÓN)	
NEGATIVO	(película filmpack algo pasada)
FECHA	Agosto-Septiembre 1948
AUTOR	V. RUIZ ARIGILÉS
ASUNTO	Esqueleto Sep. 3. y urna Sep. 9 con la losa tapa quitada

La Bastida

ARCHIVO JULIO MARTÍNEZ SANTA-OLALLA

NEGATIVO N.º \_\_\_\_\_ (película filmpack algo pasada)

FECHA Agosto-Septiembre 1948

AUTOR V. Ruiz Arigilés

ASUNTO Esqueleto Sep. 3. y urna Sep. 9 con la losa tapa quitada

PUBLICADO EN \_\_\_\_\_

FONDO SANTA-OLALLA	1973/58/FF-484(27)
FONDO JOHN D. EVANS	
FECHA	1952
DESCRIPCIÓN	Fotografía cenital, tomada desde el Oeste, de las tumbas BAR 3 y BAR 9, la primera con el esqueleto expuesto y la otra, una F2 con mame-lones una vez extraída la tapadera. Desde este ángulo se aprecia una escotadura ciática muy abierta y una apófisis mastoides pequeña e in-clinada, indicadores óseos que identifican a una mujer.
OBSERVACIONES	
CARACTERÍSTICAS DEL REVELADO	
BIBLIOGRAFÍA PUBLICADA	



# BAR 15

**Descripción publicada:** RUIZ ARIGILÉS y POSAC MON (1956: 76) ARIGILÉS y POSAC MON (1956: 72).




FONDO SANTA-OLALLA	1973/58/FF-484(15)
FONDO JOHN D. EVANS	
FECHA	1948
DESCRIPCIÓN	Conjunto de huesos humanos sin contenedor funerario asociado. Por la codificación de la fotografía, podría corresponder a la campaña de 1948, y, por las características del conjunto, podría tratarse de BAR 15.
OBSERVACIONES	
CARACTERÍSTICAS DEL REVELADO	
BIBLIOGRAFÍA PUBLICADA	

## LA BASTIDA 1950

### VISTAS DE LA BASTIDA

Distintas panorámicas de La Bastida fotografiada desde el Cabezo Gordo iniciados los trabajos de excavación en 1948, y fotografías generales de la zona excavada.

FONDO SANTA-OLALLA	
FONDO JOHN D. EVANS	LB90A
FECHA	1950
DESCRIPCIÓN	Detalle de una de las fotografías tomadas por Evans en 1950, donde se aprecia la gran explanada de la balsa en segundo plano. Tal y como sucedía ya en 1945, el frente de avance de la excavación se realiza a pico, ese esfuerzo recae en dos obreros que trabajan uno al lado del otro. Detrás de ellos, un tercer obrero recoge la tierra en capazos.. En la imagen se distinguen tres obreros más, encargados de transportar los capazos hasta la terrera, situada bastante lejos, sobre el barranco Salado. A la izquierda de la imagen puede verse un gran acopio de piedras medianas y grandes, lo que muestra que eran separadas del sedimento en el proceso de recogida.
OBSERVACIONES	
CARACTERÍSTICAS DEL REVELADO	
BIBLIOGRAFÍA PUBLICADA	



### E/D-14/15

FONDO SANTA-OLALLA	
FONDO JOHN D. EVANS	LB92A
FECHA	1950
DESCRIPCIÓN	Vista desde el Sur de la puerta de entrada del Dept. XVIII, mientras se está trabajando en las cuadrículas 14 y 15, antes de derrumbarse parcialmente.
OBSERVACIONES	
CARACTERÍSTICAS DEL REVELADO	
BIBLIOGRAFÍA PUBLICADA	





## CUADRO G10



FONDO SANTA-OLALLA

1973/58/FF-484(34)

FONDO JOHN D. EVANS

FECHA

1950

DESCRIPCIÓN

Fotografía de un contexto de habitación excavado por Francisco Jordà en la cuadrícula G-10.


OBSERVACIONES

CARACTERÍSTICAS DEL REVELADO

Invertida

BIBLIOGRAFÍA PUBLICADA

## CUADRO H11



FONDO SANTA-OLALLA

1973/58/FF-484(17)

FONDO JOHN D. EVANS

FECHA

1950

DESCRIPCIÓN

Imagen tomada desde el Norte del muro que discurre N-S en el cuadro H11 de la campaña de 1950, identificada a partir de la ubicación en relación al paisaje.

OBSERVACIONES

CARACTERÍSTICAS DEL REVELADO

Invertida

BIBLIOGRAFÍA PUBLICADA

## BAJ 1

Imágenes del descubrimiento y excavación de la primera tumba hallada en la campaña de 1950. Evans en su diario indica que se tomaron fotografías y tanto él como Jordá realizan un croquis de la cista en sus diarios, que es coincidente con la imagen (Jordá 1950a:2, 1950b:5, Evans 1950: 2).

**Descripción inédita:** EVANS (1950: 2-6), JORDÁ (1950a: 1-3; 1950b: 2-4).

FONDO SANTA-OLALLA	
FONDO JOHN D. EVANS	LB86A
FECHA	9 novimebre 1950
DESCRIPCIÓN	Perspectiva desde el Sur de la tumba BAJ 1 poco después de ser descubierta. Posiblemente se trate de la segunda fotografía del primer carrete detallada en el diario de Evans (1950:2).
OBSERVACIONES	Evans indica en el diario de campo que se tomaron las fotos 1 y 2, del primer carrete (EVANS 1950: 2).
CARACTERÍSTICAS DEL REVELADO	
BIBLIOGRAFÍA PUBLICADA	



FONDO SANTA-OLALLA	
FONDO JOHN D. EVANS	LB79A
FECHA	9 novimebre 1950
DESCRIPCIÓN	Perspectiva desde el Sureste de la primera cista hallada por Jordá y Evans (1950) antes de ser destapada.
OBSERVACIONES	Evans indica en el diario de campo que se tomaron las fotos 1 y 2, del primer carrete (EVANS 1950: 2).
CARACTERÍSTICAS DEL REVELADO	
BIBLIOGRAFÍA PUBLICADA	





FONDO SANTA-OLALLA

1973/58/FF-484(35)

FONDO JOHN D. EVANS

FECHA

9 novimebre 1950

DESCRIPCIÓN

Vista cenital de la cista BAJ 1 una vez extraída la laja de tapadera y expuesto parcialmente el esqueleto de un individuo adulto, en posición hiperflexionada y en decúbito lateral derecho, con la cabeza hacia el Sur. Se distinguen con claridad las dos vasijas colocadas sobre las piernas, una carenada de gran tamaño y un vaso troncocónico. Evans indica en su diario que se realizaron en este punto de la excavación tres fotografías de la tumba (1950: 4).

OBSERVACIONES

Evans indica en el diario de campo que se tomaron las fotos 3, 4 y 5, del primer carrete (EVANS 1950: 4).

CARACTERÍSTICAS DEL REVELADO

Por el croquis representado en los diarios se detecta que la fotografía estaba invertida y se ha rectificado la imagen

BIBLIOGRAFÍA PUBLICADA



FONDO SANTA-OLALLA

FONDO JOHN D. EVANS

FECHA

LB91A

DESCRIPCIÓN

9 novimebre 1950

OBSERVACIONES

Perspectiva desde el Noroeste de la cista BAJ-1 excavada por Jordá y Evans, una vez destapada y expuesto el esqueleto y ajuar. Evans indica en su diario que se realizaron en este punto de la excavación tres fotografías de la tumba (1950: 4).

CARACTERÍSTICAS DEL REVELADO

Evans indica en el diario de campo que se tomaron las fotos 3, 4 y 5, del primer carrete (EVANS 1950: 4).

BIBLIOGRAFÍA PUBLICADA



## BAJ 2-3

Imágenes tomadas casi desde la misma perspectiva de las sepulturas 2 y 3 excavadas por Jordá y Evans. En estas se puede distinguir algún elemento del ajuar y la disposición de los huesos: BAJ 2 con varios elementos desarticulados y BAJ 3 en posición flexionada sobre el lado derecho.

**Descripción inédita:** EORDÁ (1950a: 17-18; 1950b: 19-20), EVANS (1950: 15-17).

FONDO SANTA-OLALLA	1973/58/FF-484(10)
FONDO JOHN D. EVANS	
FECHA	16 noviembre 1950
DESCRIPCIÓN	Vista desde el Oeste de las sepulturas BAJ 2 y BAJ 3. En la tumba BAJ 2 se puede identificar la desarticulación de los restos. Y en el caso de BAJ 3, colocado en posición flexionada y apoyando sobre su lado derecho, se ve con claridad el cuchillo sobre el hombro izquierdo.
OBSERVACIONES	Carrete 2, fotografía 3 ó 4
CARACTERÍSTICAS DEL REVELADO	Se pudo detectar que la fotografía estaba invertida por la disposición de la BAJ 3 en relación a la BAJ 2 y por estar el esqueleto de BAJ 3 apoyando sobre su lado izquierdo, cuando se describe en los diarios que lo hacía sobre el derecho.
BIBLIOGRAFÍA PUBLICADA	



FONDO SANTA-OLALLA	
FONDO JOHN D. EVANS	LB80A
FECHA	16 noviembre 1950
DESCRIPCIÓN	Vista desenfocada desde el Oeste de las sepulturas BAJ 2y BAJ 3 después de haber sido destapadas y expuestos los esqueletos con el ajuar asociado.
OBSERVACIONES	Carrete 2, fotografía 3 ó 4
CARACTERÍSTICAS DEL REVELADO	
BIBLIOGRAFÍA PUBLICADA	



# BAJ 6

Fotografías del Fondo John D.Evans de la sepultura 6, que posteriormente sería trasladada, al menos parcialmente, a Madrid (ver Fregeiro y Oliart en este volumen). Identificadas a partir de la disposición de los elementos de ajuar en comparación con el croquis de los diarios de los excavadores (Evans, 1950: 29).

**Descripción inédita:** EVANS (1950: 29-30), JORDÁ (1950a: 30; 1950b: 29-30).



FONDO SANTA-OLALLA	
FONDO JOHN D. EVANS	LB82A
FECHA	23 noviembre 1950
DESCRIPCIÓN	Fotografía tomada desde el sur de la BAJ 6 una vez descubierta e iniciada la excavación del interior. Se identifica una copa (izquierda) y posiblemente restos de fauna (derecha) por encima de los restos esqueléticos correspondientes a dos individuos.
OBSERVACIONES	Carrete 3, fotografía 4, 6, 7, ó 8.
CARACTERÍSTICAS DEL REVELADO	
BIBLIOGRAFÍA PUBLICADA	



FONDO SANTA-OLALLA	
FONDO JOHN D. EVANS	LB83A
FECHA	23 noviembre 1950
DESCRIPCIÓN	Fotografía estropeada por la superposición de imágenes cuyo objeto era la tumba BAJ 6.
OBSERVACIONES	Carrete 3, fotografía 5.
CARACTERÍSTICAS DEL REVELADO	Imágenes superpuestas
BIBLIOGRAFÍA PUBLICADA	

## BAJ 7

Fotografía identificada a partir del croquis dibujado por Evans (1950: 46) y Jordá (1950a: 45).

**Descripción inédita:** JORDÁ (1950a: 45), EVANS (1950: 46-47).

FONDO SANTA-OLALLA	1973/58/FF-484(14)
FONDO JOHN D. EVANS	
FECHA	30 noviembre 1950
DESCRIPCIÓN	Vista de la tumba BAJ 7 con el esqueleto expuesto de un infantil, con la particularidad de que el cuerpo tenía las piernas extendidas hacia la cabeza. La cara reposaba sobre una F2 que le acompañaba como ajuar.
OBSERVACIONES	
CARACTERÍSTICAS DEL REVELADO	En la fotografía vemos la imagen en espejo. El croquis y descripción que leemos en el diario de Jordà (1950a:46) indica que estaba dispuesto el esqueleto en decúbito lateral derecho, gracias a ello, se pudo identificar que la imagen estaba invertida y se pudo corregir.
BIBLIOGRAFÍA PUBLICADA	



## BAJ 8

Cenotafio hallado por casualidad en el ángulo Noroeste del Dpto. XV. Identificada la fotografía por la presencia del paletín romboidal, presente en varias imágenes de 1950, y la disposición de la urna y el cuenco.

**Descripción inédita:** JORDÁ (1950a: 9, 11; 1950b: 8, 10), EVANS (1950: 7-8, 10).

FONDO SANTA-OLALLA	1973/58/FF-484(16)
FONDO JOHN D. EVANS	
FECHA	11 noviembre 1950
DESCRIPCIÓN	Fotografía tomada desde el Norte de BAJ 8. Se aprecia la urna de F2 con la laja de tapadera en su lugar y, delante, un cuenco de ajuar exterior.
OBSERVACIONES	Carrete 1, fotografía 6 ó 7.
CARACTERÍSTICAS DEL REVELADO	
BIBLIOGRAFÍA PUBLICADA	







FONDO SANTA-OLALLA

FONDO JOHN D. EVANS

FECHA

DESCRIPCIÓN

OBSERVACIONES

CARACTERÍSTICAS DEL REVELADO

BIBLIOGRAFÍA PUBLICADA

LB85A

11 noviembre 1950

Fotografía tomada desde el Norte de un cuenco con la laja de tapadera y, delante, un cuenco de ajuar exterior. Esta corresponde a lo que hemos denominado como BAJ 8, cenotafio hallado por casualidad en el Dpto. XV.

Carrete 1, fotografía 6 ó 7.



FONDO SANTA-OLALLA

FONDO JOHN D. EVANS

FECHA

DESCRIPCIÓN

OBSERVACIONES

CARACTERÍSTICAS DEL REVELADO

BIBLIOGRAFÍA PUBLICADA

LB89A

11 noviembre 1950

Vista desde el Sur del enterramiento hallado en el Dpto. XV durante la campaña de 1950 (BAJ-8). Desde esta perspectiva se ve el perfil de la vasija (F2), y el cuenco externo apoyado en la tapadera.

Carrete 1, fotografía 6 ó 7.

## Indeterminada



FONDO SANTA-OLALLA

FONDO JOHN D. EVANS

FECHA

DESCRIPCIÓN

OBSERVACIONES

CARACTERÍSTICAS DEL REVELADO

BIBLIOGRAFÍA PUBLICADA

1973/58/FF-484(12)

Imagen de una urna recién descubierta. No ha sido posible identificarla, pero, por el tipo de paletín que aparece en la foto, podría corresponder a la campaña de 1950.

## CUADRO F14

Fotografías identificadas gracias a su disposición singular, boca abajo, y el croquis detallado en los diarios de Jordá (1950a: 21; 1950b: 21) y Evans (1950: 20).

**Descripción inédita:** JORDÁ (1950a: 21-22; 1950b: 21), EVANS (1950: 20).

FONDO SANTA-OLALLA	1973/58/FF-484(13)
FONDO JOHN D. EVANS	
FECHA	17 noviembre 1950
DESCRIPCIÓN	En el cuadro F14, bajo la continuación del muro que discurre Este-Oeste proveniente del cuadro E14, se halla una vasija carenada boca abajo y con el cuerpo fracturado. Esta probablemente es de uso doméstico. Gracias al croquis detallado en los diarios de excavación se ha podido determinar que la imagen está invertida.
OBSERVACIONES	
CARACTERÍSTICAS DEL REVELADO	Invertida
BIBLIOGRAFÍA PUBLICADA	



FONDO SANTA-OLALLA	
FONDO JOHN D. EVANS	LB88A
FECHA	17 noviembre 1950
DESCRIPCIÓN	Fotografía de la vasija del cuadro F14 hallada boca abajo y con un hueso calcinado en el borde. Esta se localiza bajo el muro que discurre Este-Oeste ocupando los cuadros E14 y F14.
OBSERVACIONES	
CARACTERÍSTICAS DEL REVELADO	
BIBLIOGRAFÍA PUBLICADA	



CUADRO G12

**Descripción inédita:** JORDÁ (1950b:26), EVANS (1950: 24).



FONDO SANTA-OLALLA	
FONDO JOHN D. EVANS	LB81A
FECHA	20 noviembre 1950
DESCRIPCIÓN	Detalle desde el sureste de la vasija carenada tapada con una losa hallada entre el posible escalón y el muro oeste en la cuadrícula G12. Se usa un paletín a modo de escala.
OBSERVACIONES	
CARACTERÍSTICAS DEL REVELADO	
BIBLIOGRAFÍA PUBLICADA	



## MUSEO DE ALMERÍA

FONDO SANTA-OLALLA	
FONDO JOHN D. EVANS	LB84A
FECHA	1950-1951
DESCRIPCIÓN	<p>En el reverso de la fotografía se indica que se trata de una urna funeraria infantil procedente de La Bastida. En el Fondo John D. Evans se han identificado otras fotografías que fueron tomadas en la misma habitación, correspondientes a materiales excavados por Juan Cuadrado del yacimiento calcolítico de Los Millares. Ello nos ha permitido identificar esta pieza como pieza CE15354 del Museo Arqueológico de Almería, que fue a su vez dibujada en la década de los 60 por Schubart (ver Schubart en este volumen).</p>
OBSERVACIONES	<p>En el reverso de la fotografía se indica: "Funerary urn, La Bastida. Contained skeleton of a child."</p>
CARACTERÍSTICAS DEL REVELADO	
BIBLIOGRAFÍA PUBLICADA	





