



Segueix el Màster (METiP) Web Departament de Geografia, UAB



abril-maig 2015

[View this email in your browser](#)

Departament de Geografia de la Universitat Autònoma de Barcelona



Activitats

Darreres

2 de febrer.- Conferència Justícia i igualtat, a càrrec de Saskia Sassen amb la presentació de Francesc Muñoz, al CCCB a les 19h

10 de febrer.- Presentació del Llibre Espacios públicos, género y diversidad. Geografías para unas ciudades inclusivas, a càrrec de Maria Prats, entre d'altres, a es 19h a la Societat Catalana de Geografia

11 de febrer.- Conferència 'Pontevedra, una ciudad modelo', organitzada per la *Federación Iberoamericana de Urbanistas (FIU)* i amb el suport i la col·laboració del Departament de Geografia, la Sala de Graus de la Facultat,

10 de febrer.- Debat-col·loqui Ciutat, Territori. Territori, ciutat, taula rodona on hi participa, entre d'altres, **Francesc Muñoz**, a l'Institut d'Estudis Catalans, a les 19h.

16 de febrer.- Conferència How is GIS used to support European environmental policies? a càrrec de **Jaume Fons Esteve**. European Topic Centre on Urban, Land and Soil systems, **SGR INTERFASE**, Casse PC", Facultat de Ciències

16 de febrer.- Conferència "Aspectos metodológicos de la investigación cualitativa en Demografía. La emigración española en Alemania, Reino Unido y Suiza" a càrrec de Enrique Ortega (CED), aula de postgrau del CED, 17:30-19:15h

19 de febrer.- Conferència Energies renovables i desenvolupament territorial a Mauritània, a càrrec d'Oriol Porcel, a les 19h, organitzat Societat Catalana de Geografia

19-20 de febrer.- Conferència final del projecte QUADMAP del Programa Life a Rotterdam

20 de febrer.- Conferència Vers un espai públic menor. Un objecte d'estudi més enllà de la representació. El cas de Lesseps, a càrrec de Brais Estévez Villarino, a les 16h a l'aula de Postgrau

24 de febrer.- Tertúlia de recerca Green" is the new "white": Resistance against environmental gentrification and community displacement in Medellín and Boston, a càrrec d'Isabelle Anguelovski, a la sala DAG a les 12h

24 de febrer.- Ponència Zones tranquil·les. Experiències a nivell de la UE" a càrrec de **Núria Blanes**, organitzada per la Direcció General de Qualitat Ambiental

4 de març- Seminar del PCA (Passat, Clima, Ambient) "Can we predict the next emerging infectious diseases driven by climate change?" Sala DAG 12 h-13:30 h

12 de març.- Homenatge de la UAB a Anna Cabré

13 de març.- Presentació dels Projectes Fi de Màster i l'acte de Cloenda de la Promoció 2013-2015, 16a. edició del Màster en Tecnologies de la Informació Geogràfica del Departament de Geografia de la UAB

13 de març.- Conferència "Metodologia per a una anàlisi de la vivència i percepció de l'espai públic urbà des d'una visió transgeneracional: El cas d'alguns barris de Girona" a càrrec d'Anna Serra, a les 10:30 a la Sala DAG



El Departament de Geografia de la UAB entre els 100 millors del QS Rànquing mundial en Geografia

El Departament de Geografia de la UAB se situa per segon any consecutiu entre les posicions 51-100 de les millors universitats en el *Subject Geography and Area Studies* del QS Ranking, sent una de les dues úniques que apareix entre les cent primeres i al capdamunt de la llista de la mitja dotzena de Departaments de Geografia de l'Estat. El rànquing QS és un dels que actualment té un major reconeixement a nivell internacional en la comparació de l'activitat universitària mundial (Reputació Acadèmica 40%; Ràtio Facultat/estudiant 20%; Citacions Scopus 20%; Ocupabilitat 10%; Ràtio Estudiants internacionals 5%; Ràtio Professorat internacional 5%). [\[+\]](#)



La UAB premia la trajectòria d'Anna Cabré, demògrafa i geògrafa

El propassat 12 de març la Sala Teatre va acollir l'**acte institucional de celebració del Dia Internacional de la Dona Treballadora**, on la UAB va reconèixer la trajectòria de la demògrafa Anna Cabré, fundadora del Centre d'Estudis Demogràfics i professora del Departament. [\[+\]](#)



El Diccionari de Teledetecció, actualitzat i disponible

Des del dilluns 16 de març el Diccionari terminològic de Teledetecció, escrit per **Xavier Pons** i Anna Arcalis, i publicat en paper a finals del 2012 per l'**Institut Cartogràfic de Catalunya** i **Enciclopèdia Catalana**, ha estat actualitzat i publicat a Internet de forma que és possible consultar-lo en línia a l'adreça http://www.termcat.cat/ca/Diccionaris_En_Linia/197/Cerca/ [\[+\]](#)



Gemma Cànoves, catedràtica de Geografia Humana, al programa 'El Debat de La 1' de TVE-Catalunya

Debat sobre el model turístic de Catalunya amb José Antonio Donaire (Director del Institut Superior d'Estudis Turístics (INSETUR), Kike Sarasola (President de la cadena hotelera Room Mate), Benet Presas (President del Patronat de Turisme de Salou), Patrick Torrent (Director Executiu de l'Agència Catalana de Turisme) i **Gemma Cànoves** (Catedràtica del Departament de Geografia de la UAB i investigadora principal del grup de recerca **TUDISTAR**). [\[+\]](#)



Ron Lesthaeghe visita el Centre d'Estudis Demogràfics de la UAB

Ron Lesthaeghe, sociòleg de la Free University of Brussels, visita el Centre d'Estudis Demogràfics per col·laborar amb l'Albert Esteve, director del CED, en el projecte d'investigació sobre els patrons de

... [\[+\]](#)



El Departament de Geografia estrena nova web

El Departament de Geografia de la UAB estrena nova web amb la finalitat de renovar la seva imatge i estructurar els continguts per arribar a més gent. La nova web s'assimila a les indicacions de la UAB en matèria de webs i reforça la imatge del Departament de Geografia com a Departament UAB. [Visteu-la!](#) [\[+\]](#)

16 de març.- Presentació del Diccionari terminològic de Teledetecció
http://www.termcat.cat/ca/Diccionaris_En_Linia/197/Cerca/.

16 de març.- Conferència "The household crucible: indoor and outdoor water uses and behaviors" a càrrec de Albert Lausàs i Xevi Garcia, 15-16.30 Aula 1 (Aulari central)

17 de març.- Presentació del Llibre "Cartografia, ideologia i poder. Els mapes etnogràfics del Touring Club Italiano (1927-1952)" amb la intervenció entre d'altres d'Antoni Durà, a les 20:00 a l'Espai vilaweb, Barcelona

17 de març.- Lectura de la tesi a càrrec de la doctoranda Elsa Ortiz Àvila, Dimarts 17 de març de 2015 a les 11:00 h, Sala de Graus (B7/052) de la Facultat de Filosofia i Lletres, Programa de Doctorat: demografia, director: Daniel Devolder

9 d'abril.- Conferència "Energies renovables i desenvolupament territorial a Mauritània" a càrrec d'Oriol Porcel, a les 11:30 a l'aula 213

13 d'abril.- Conferència "La gestión de la zona costera en Panamá: conflictos i propuestas" a càrrec de Daniel O. Suman, professor del Department of Marine Ecosystems and Society, University of Miami, a le s10:00h Aula C3B/111 de la Facultat de Ciències

13 d'abril.- Conferència "Ciudades caminables i ciclociudades. El caso Guadalajara" a càrrec de Mario Cordova, Director del Instituto de Movilidad y Transporte de Jalisco (México) Profesor de la universidad de Guadalajara (México) 16:00 a 18:00 h Sala DAG

14 d'abril.- Conferència "Tú en "AVE" y yo en "EL SEVILLANO". A vueltas con las migraciones interregionales en España" a càrrec de Enrique Ortega (CED) 15:30 a 17:15h. Aula de postgrau del Centre d'Estudis Demogràfic

16 d'abril.- Treball fi de màster."Segregación Residencial y accesibilidad al trabajo en Cartagena de Indias" a càrrec de Camilo Rey Sabogal a les 15:30 h. Sala Postgrau

20 d'abril.- Conferència "La democratització dels sistemes energètics" a càrrec de Pep Puig, Enginyer industrial, antic professor del Departament de Geografia de la UAB a les 9:00 Aula C5/030 de la Facultat de Ciències


Properes

7 de maig.- Jornada de Geografia: "l'agricultura molt més que una activitat del sector primari", de 16:30 a 20:00 a la Sala d'actes del Recotrat, UAB

13 de maig.- Presentació del llibre: Maria Dolors Garcia Ramon, Anna Ortiz Guitart i Maria Prats Ferret (eds.) (2014). [Espacios públicos, género y diversidad. Geografías para unas ciudades inclusivas, Barcelona: Icaria.](#) A càrrec de Jordi Borja, Itziar González, Francesc Muñoz i Maria Dolors Garcia Ramon. A les 19:00 al Centre de Cultura Contemporània de Barcelona CCCB.

16 de maig.- Sortida de camp al Baix Llobregat, activitat complementària a la Jornada de Geografia

Documents d'Anàlisi Geogràfica



TREBALLS FI DE GRAU 2013-14

TREBALLS FI DE METIP 2013-14



Recerca



El Departament de Geografia dona la benvinguda a 7 noves incorporacions!

Aquest mes de maig es completa la llista de becaris/es del Departament de Geografia.

En conjunt han estat 7 nous becaris que beneficiant-se de diferents modalitats de beca finançades per Generalitat de Catalunya i el Ministeri d'Economia i Competitivitat (MINECO) s'incorporen a la recerca del Departament de Geografia en diferents àmbits temàtics (mobilitat, geografia econòmica, gènere, etc.).

Els noms dels futurs doctors/es en Geografia i el seu director/a es poden llegir a continuació: Mònica Molina (Directora: Gemma Cánoves); Francesco Camonita (Director: Antoni Durà); Xavier Delclòs i Guillem Vich (Directora: Carme Miralles-Guasch); Rafael Vicente Salar (Directora: Montserrat Pallarès) i Margot Mecca (Directora: Maria Prats) i el futur doctor en Demografia Víctor Manuel Lucas Martínez (Joaquín Recaño i l'Albert Esteve).



Entrevista a Xavier Ferrer Gallardo, geògraf, membre dels projectes Eurobordescaapes i Euroborderregions: "Posem l'accent en la importància social i subjectivitat de les fronteres estatals"

[+]



Un mes fent de geògraf a Tolosa de Llenguadoc (Toulouse)

Per Enric Mendizábal

Georges Bertrand (1935) és un dels geògrafs que m'ha influenciat més. Vaig tenir la sort de conèixer-lo a través de Lluís Casassas (1922-1992) i de les seves participacions a la Societat Catalana de Geografia (vegeu l'entrada de Georges Bertrand al web de la SCG <http://scg.iec.cat/Scg7/Scg71B/S71B9994.htm>). Quan vaig ser professor ajudant de substitució al Departament de Geografia de ...

[+]

Novetats dels Grups de Recerca



13è Cicle Anual de Seminàries sobre Migracions, al

Departament de Geografia de la UAB

Ja es pot consultar a Galeria de Recerca sobre Migracions (GRM) el [programa](#) del 13è Cicle Anual de Seminàries sobre Migracions. Aquesta sèrie de seminàries està cofinançada pel Deganat de la Facultat de Filosofia i Lletres de la UAB, està coordinada pel professor del Departament de Geografia [Ricard Morén Alegret](#) i s'emmarca dins les activitats de la línia de recerca sobre migracions del grup de recerca consolidat Interfase (SGR2014-2016, AGAUR).



El Departament obté 2 dels 8 ajuts RecerCaixa de la UAB, amb projectes d'Antoni F. Tulla i d'Albert Esteve

L'Obra Social "la Caixa" i l'ACUP han lliurat els 26 nous ajuts de la convocatòria del 2014 del programa RecerCaixa per dur a terme projectes d'excel·lència en els camps de les ciències socials i de la salut, als quals ha destinat 2 milions d'euros. [+]

Participació a Congressos, Jornades, seminaris....



Geografia i mobilitat: Conferència 'Pontevedra, una ciutat modelo'

Pontevedra ha estat seleccionada el 2014 pel Programa Hàbitat de les Nacions Unides com un exemple de 'Millors pràctiques' — única ciutat europea seleccionada aquest any— gràcies a l'exitosa reforma duta a terme en el seu centre històric. [+]



Tertulia de recerca d'Isabelle Anguelovski: "Green" is the new "white": Resistance against environmental gentrification and community displacement in Medellín and Boston

Environmental gentrification is understood as the implementation of an environmental planning agenda related to the provision of green... [+]



Seminari PCA (Passat Clima ambient) a la sala DAG del Departament de Geografia

El seminari PCA (Passat, Clima, Ambient) del passat 4 de març fou impartit per Xavier Rodó (ICREA, Institut Català Ciències del Clima) amb el títol: "Can we predict the next emerging infectious diseases driven by climate change?". La sessió tractà sobre els models de predicció de malalties i epidèmies aprofitant la informació climàtica, amb un conjunt d'exemples a nivell mundial d'un gran interès geogràfic. [+]

Màster Interuniversitari en Polítiques i Planificació per a les Ciutats, l'Ambient i el Paisatge (PPCEL)

Màster Oficial en Teledetecció i SIG

De les imatges de satèl·lit a la publicació de cartografia a Internet. 16a edició

Vídeo Promocional del Màster Oficial en Estudis Territorials i de la Població



Recull de premsa



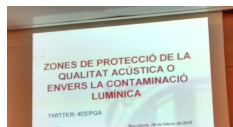

Enllaços personals



Centres i Serveis Afins a la UAB



UAB Laboratori d'Informació Geogràfica i Teledetecció (LIGIT)



Núria Blanes parla sobre "zones tranquil·les" en una Jornada sobre soroll i contaminació lumínica organitzada per la Generalitat

Núria Blanes, experta del SGR-Interfase del Departament de Geografia de la UAB, va participar a la jornada sobre "Zones de protecció de la qualitat acústica o envers la contaminació lumínica", organitzada per la...[\[+\]](#)

Publicacions



Miralles-Guasch, C., Martínez Melo, M. & Marquet, O., 2015. A gender analysis of everyday mobility in urban and rural territories: from challenges to sustainability. *Gender, Place & Culture: A Journal of Feminist Geography*, DOI:10.1080/0966369X.2015.1013448 [\[+\]](#)



Goulart Rocha, Fernando; Tulla, Antoni.F. 2015. *Turismo agroalimentario en áreas de cultivo de manzana en la Región Sur de Brasil*, *Cuadernos de Turismo*, 2015, núm. 35 [\[+\]](#)



HERNÁNDEZ CORDERO, Adrián y TUTOR ANTON, Aritz. *Espacio público: entre la dominación y la(s) resistencia(s)*. Ciutat Vella, Barcelona. Encrucijadas, vol. 8, p. 129-149. ISSN 2174-6753

Disponible en: <http://www.encrucijadas.org/index.php/ojs/article/view/132> [\[+\]](#)

DAG



Les Geografies de l'espera: Entrevista a Alain Musset

Alain Musset és director de l'École des Hautes Études en Sciences Sociales (EHESS) i membre honorari de l'Institut universitaire de France. Doctor en Geografia per l'EHESS, hi dirigeix la formació de màster Estudis comparatius del desenvolupament i la formació de doctorat

Territoris, societats, desenvolupament. [\[+\]](#)

Formació

Grau en Geografia i Ordenació del Territori



El Departament de Geografia ha renovat el contingut de la fitxa del Grau de Geografia i Ordenació del Territori

Amb la voluntat d'apropar el Grau de Geografia i Ordenació del Territori a futurs estudiants, s'ha renovat la imatge de la fitxa del Grau pensant en l'estudiant presencial però també en el virtual. Entreu-hi i mireu el perfil de l'estudiant i les sortides professionals...

Si teniu ganes d'entendre les interrelacions que tenen lloc en el món actual, interès pels problemes socials i ambientals, esteu implicats amb el vostre poble o barri i col·laboreu amb entitats locals. Sou persones amb sensibilitat per algunes qüestions clau de la nostra actualitat (migracions, urbanització incontrolada, canvi climàtic, energies renovables, desigualtats de gènere, de classe social, de cultura, d'edat, etc.) i us agrada conèixer el territori i el treball de camp, les excursions, llegir mapes, planificar rutes, viatjar... O dubteu entre una carrera de ciències socials i una de ciències... No us ho penseu més estudiar **Geografia** a la UAB és la vostra millor opció!



La samarreta del Grau de Geografia i Ordenació del Territori (GiOT) dels de quart

Els Alumnes de Quart del Grau de Geografia i Ordenació del Territori han dissenyat una samarreta que ha servit per guanyar diners per fer una "viatge final de curs". La samarreta és un mapa del món elaborat amb conceptes propis del Grau de Geografia i Ordenació del Territori que incorpora "codis" personalitzats i adaptacions particulars d'alguns conceptes i expressions amb una sofisticada dosi d'ironia. Si no la teniu compreu-la (7€ estudiants i 10€ no estudiants).



Sortida de treball de camp dels estudiants de 1r curs del Grau de GiOT

Un cop més, els estudiants del primer curs del Grau GiOT podran beneficiar-se d'una sortida de treball de camp a càrrec del professor de Geografia Física, Joan Manuel Soriano. Com ve sent habitual en els darrers cursos, l'estudiantat podrà complementar els coneixements geogràfics adquirits a l'aula al llarg del curs, alhora que haurà de demostrar també la seva capacitat de treball en grup i de saber exposar en públic els resultats de la seva recerca sobre

Màsters Oficials



La troncal d'Ordenació del Territori del METiP es renova: Sabadell 2050+4

El curs 2015-2016 l'assignatura troncal del Màster en Estudis Territorials i de la Població es renova i enceta una nova etapa de tres anys sota la direcció de David Saurí Pujol i es trasllada l'àmbit d'estudi cap diferents ciutats de l'àmbit metropolità (Sabadell, Terrassa i Mataró). Enguany, la ciutat escollida és Sabadell i l'escenari de futur que es planteja és a l'any 2050 amb unes condicions ambientals diferents de les actuals. Com serà el futur? Com haurà de ser la gestió de la ciutat? Quins condicionants ambientals s'han de tenir en compte? Com hem de pensar l'espai públic? Quines expectatives en tenen els usuaris actuals? Quins en seran els usuaris futurs? D'aquesta manera elaborant un document de planejament, a efectes didàctics, útil per a l'anàlisi i la planificació de la ciutat del futur, el màster formarà especialistes en Ordenació i Gestió del territori, amb capacitat d'analitzar escenaris, elaborar propostes i prendre decisions sobre la gestió de la ciutat i del territori.



El Departament de Geografia participa a la Fira del Màster de la Facultat de Lletres

El passat 8 d'abril el Departament de Geografia va participar a la fira de màsters de la Facultat de Filosofia i Lletres que hi va haver a l'entrada de la Facultat. Amb l'objectiu de promocionar els màsters oficials del Departament de Geografia es van fer cartel·les i es van facilitar tríptics a les persones que es van interessar per l'oferta. Aquesta acció es va completar el 21 d'abril amb una presentació feta als estudiants de 4rt del Grau de Geografia i Ordenació del Territori en la que hi van assistir una quinzena de persones.

Els Màsters oficials són:

- Màster en Estudis Territorials i de la Població
- Màster Interuniversitari en Planificació i Polítiques per a les Ciutats, l'Ambient i el Paisatge
- Màster en Teledetecció i SIG

Divulgació



Geografia UAB al Saló de l'Ensenyament

Entre el 18 i el 22 de març el Departament de Geografia de la UAB va participar al Saló de l'Ensenyament, a l'estand de Ciències Socials i Jurídiques. Allà juntament amb professorat d'altres Graus va poder informar del Grau de Geografia i Ordenació del Territori a tots els joves de Batxillerat i ESO que s'hi van acostar. A més, aquest any, el darrer dia del Saló també s'ha disposat d'un estand a l'Espai Ciència (enllaç al mapa interactiu dels visitants de l'estand) en el que es van fer demostracions de biogeografia, cartografia i teledetecció des d'un punt de vista crític, social i ambiental. En conjunt, s'han gestionat gairebé un centenar de peticions d'informació, la qual cosa fa que el balanç d'enguany sigui molt satisfactori.



Es desenvolupa una Guia Metodològica europea sobre àrees tranquil·les en zones urbanes, en el marc del projecte QUADMAP

Els dies 19 i 20 de febrer es va celebrar a Rotterdam la conferència final del projecte QUADMAP del programa Life+. [\[+\]](#)



ARGÓ Alumnes: treballs de final batxillerat i Geografia en Acció

Els darrers mesos, diferents alumnes i professors d'Instituts de la Regió Metropolitana de Barcelona, han concertat entrevistes amb professorat del Departament de Geografia per rebre suport en l'elaboració de diferents treballs Finals de Batxillerat. S'han acollit a "l'Assessorament de Treballs de Recerca" del programa Argó en els que la Geografia i té un paper rellevant. Podeu veure el llistat complet.

Podeu visitar el blog de l'IES Vall del Tenes on es mostren imatges de la propassada Geografia en acció



Jornada de Geografia: l'agricultura molt més que una activitat del sector primari, dia 7 de maig de 16:30 a 20:00 h a la Sala d'Actes del Rectorat.

Constarà de tres blocs:

1. La Geografia Rural (Antoni Francesc Tulla, Departament de Geografia UAB) i l'Agricultura Social (Carles Guirado, Departament de Geografia UAB)
2. "Acaparament de terres: l'adquisició de grans superfícies de terres agrícoles per les grans corporacions" (Carles Soler de la Revista "Soberania Alimentaria, Biodiversidad y Culturas")
3. Experiències a l'aula: com fem viure la Geografia.
 - a) Gemma Alsina, IES Pompeu Fabra, Badalona: títol pendent confirmar
 - b) Ricard de los Aires, IES Jacint Verdaguer, Sant Sadurn d'Anoia: "La geografia mitjançant projectes".
 - c) Jordi Royo IES Barri Besòs, Barcelona: "L'espai viscut del barri a través del vídeo i la geolocalització".

I també la Sortida de camp al Baix Llobregat (16-5-15), complementària de la Jornada de Geografia sobre agricultura del dia 7 de maig. Ja hem reservat l'autocar que serà de 30 places. El preu de la sortida (tot

inclòs)= 10€.

Pots cancel·lar la subscripció al següent enllaç: [unsubscribe from this list](#)
Per més informació, envia una correu electrònic al [Departament de Geografia](#)

Copyright © 2014 Departament de Geografia, Universitat Autònoma de Barcelona, All rights reserved.

