



Segueix el Màster (METiP) Web Departament de Geografia, UAB

juny - juliol 2015

[View this email in your browser](#)

Departament de Geografia de la Universitat Autònoma de Barcelona

Butlletí del departament de **G**eografia #6



Activitats

Darreres

5 de maig.- Tertúlia de recerca, "El Aeropuerto internacional de la Ciudad de México como estructurador económico de la Zona Metropolitana del Valle de México", a càrrec de Tzatzilha Torres, Universidad Nacional Autónoma de México (UNAM), a les 15h a la Sala DAG, Departament de Geografia

7 de maig.- Jornada de Geografia: "[L'agricultura molt més que una activitat del sector primari](#)", de 16:30 a 20:00 a la Sala d'actes del Rectorat, UAB

8 de maig.- Lectura de tesi, *Migración Interna, Movilidad Residencial y Dinámicas Metropolitanas en Colombia*, de Hernán G. Villarraga, a les 12h a la Sala de Graus Carles Perelló de l'Escola de Postgrau

Del 9 al 15 de maig.- Workshop internacional "[Intervenir sobre el paisatge europeu transfronterer](#)", dins del Postgrau en Intervenció i Gestió del Paisatge, a Pas de la Casa, Andorra

13 de maig.- Presentació del llibre: [Maria Dolors Garcia Ramon, Anna Ortiz Guitart i Maria Prats Ferrer](#) (eds.) (2014). [Espacios públicos, género y diversidad. Geografías para unas ciudades inclusivas](#), Barcelona: Icaria. A càrrec de Jordi Borja, Itziar González, Francesc Muñoz i [Maria Dolors Garcia Ramon](#). A les 19:00 al Centre de Cultura Contemporània de Barcelona CCCB.

16 de maig.- Sortida de camp al Baix Llobregat, activitat complementària a la Jornada de Geografia

21 de maig.- Tertúlia de recerca, *Entre imaginación y realidad: inmigración y (des)esperanza en la frontera exterior de la UE*, a càrrec de Jim Van Moorsel, Radboud Universiteit Nijmegen, a les 15:30 a la Sala DAG, Departament de Geografia

27 de maig.- Ponència al debat: *L'emigració dels joves en temps de crisi*, a càrrec d'[Andreu Domingo](#), al Palau Macaya a les 19h.


3 de juny.- Presentació del projecte *Canvi demogràfic i gestió local de la interculturalitat* a càrrec d'[Andreu Domingo](#) i Juan Galeano, al



OBERTA MATRÍCULA.

Matricula't al [Màster oficial en Estudis Territorials i de la Població](#) del Departament de Geografia i el Centre d'Estudis Demogràfics si

busques formació en ciutat i escenaris de canvi climàtic, dinàmiques socials i demogràfiques. [\[+\]](#)



Demògrafs del Departament analitzen "l'esclat de la diversitat" a l'Espanya del segle XXI

La immigració d'origen estranger ha tingut un important impacte a la societat espanyola actual i ha coincidit amb una crisi socioeconòmica que ha determinat el

discurs i les pràctiques de... [\[+\]](#)



El professor del Departament Martí Boada forma part de les 10 persones més influents en medi ambient d'Espanya

Antonio Cerrillo, periodista de La Vanguardia especialitzat en temes ambientals, situa a en Martí Boada, professor del Departament ... [\[+\]](#)



La setmana del 15 al 19 de juny una quarantena de doctorands i doctorandes han passat les comissions de seguiment del Departament de Geografia

Recerca

Novetats dels Grups de Recerca



El [GEMOTT](#) de Geografia-UAB participa a Enquesta de mobilitat a la Comunitat Universitària de la UAB. En aquest edició hem afegit una app "Campus Mobility", una innovadora experiència en els estudis de mobilitat quotidiana

Des del 2001, el Grup d'Estudis en Mobilitat, Transport i Territori ([GEMOTT](#)) [\[+\]](#)

Participació a Congressos



[Mireia Baylina](#), participà a la conferència Gendered rights to the city: Intersections of Identity and Power, Universitat de Wisconsin, Milwaukee, abril de 2015. Identity and Power, Universitat de Wisconsin, Milwaukee, abril de 2015 [\[+\]](#)

Palau Macaya a le 11,30 h.

10 de juny.- Tertúlia de recerca, *Land an marine spatial planning*, a càrrec de Camilo Botero, Universidad Sergio Arboleda, Santa Marta, Colòmbia, a les 12:00 a la Sala DAG, Departament de Geografia

Del 7 al 12 de juny.- Workshop, IV *Workshop del Màster en Gestió i Intervenció del Paisatge. Paisatges agraris de la muntanya mediterrània. Comarca del Priorat*

12 de juny.- Lectura de tesi, *Las migraciones internas de los latinoamericanos en España: evolución, determinantes e impacto territorial* de Doris Cristina Quintero Lesmes, a les 11:30 a la Sala d'Actes Carles Perelló de l'Escola de Postgrau

16 de juny.- Acte de jubilació dels professors del Departament **Antoni F. Tulla** i **Jordi Duch** i d'altres professors de la Facultat, a les 11:30 a l'Auditoria de la Facultat de Filosofia i Lletres.

Del 19 al 21 de juny.- Curs, II *Edició del curs d'evolució del paisatge (GRAMP)*, al Parc Nacional d'Aiguestortes i Estany de Sant Maurici i el Parc Natural de l'Alt Pirineu, <http://refugidelgerdar.com/activitats/activitats-guades/>

26 de juny.- Tertúlia de recerca, *Enoturisme en el Hemisferio Sur. Experiencias y Perspectivas* a càrrec Abel D. Alonso (Edith Cowan University, Australia), a les 12h a la Sala DAG, Departament de Geografia

Del 26 de juny al 10 de juliol.- Estades d'alumnes de Batxillerat a la UAB, al Departament de Geografia i al LIGIT <http://blogs.uab.cat/argo/argo-alumnat/estades-a-la-uab/>

Properes

Del 29 al 30 juny.- Presentació del treball fi de Grau

7 de juliol.- Conferència "Escampant la llavor: Revolució Feminista Kurda i Epistemologies Radicals" a càrrec de Meral Cicek (presidenta del Centre Kurd per a les qüestions de les Dones a Erbil, Kurdistan iraquí, a les 12h, a la Sala de Graus de la Facultat de Filosofia i Lletres

8 de juliol.- Conferència *Medi ambient i organització territorial* a càrrec **Oriol Nel·lo**, dins el Simposi A 40 anys de la mort de Franco (1975-2015)

8 de juliol.- Conferència *Reflexions des de la demografia: les migracions en una societat envellida*, a càrrec d'**Andreu Domingo**, dins el Simposi A 40 anys de la mort de Franco (1975-2015)

13 al 17 de juliol.- Curs per a professorat de secundària *Geografia física i territori. Amb els peus i amb el cap.* <http://ice.uab.cat/estiu15/ce6.php>

16 de juliol.- Tertúlia de recerca, *Ciudades Resilientes, Prevención de Desastres Naturales*, a càrrec de Irene Carniatio, Universidad Unioeste del Parana, a les 12h a la Sala DAG

Del 20 al 24 de juliol.- Curs, 8è *Curs de camp d'Estudi d'Evolució del Paisatge*, <http://www.farreracan.cat/ca/content/8%C3%A8-curs-de-camp-destudi-devoluci%C3%B3-del-paisatge>

Del 14 al 16 de setembre.- Espais Crítics. *Capitalisme Global i Processos de Regeneració Urbana. Homenatge a Neil Smith.* **Abel Albet** i **Maria Dolores Garcia Ramon** participaran en l'acte.



Miralles-Guasch, directora del Grup d'Estudis de la Mobilitat, Transports i Territori (GEMOTT) i Oriol ...[+]

"Religion Spirituality Culture and Tourism"
International Religious Tourism and Pilgrimage
7th Annual Conference



en col·laboració amb la *International Religious Tourism and Pilgrimage (IRTP)*, en col·laboració amb la *International Journal of Religious Tourism and Pilgrimage (IJRTP)*, l'ATLAS *Religious Tourism Special Interest Group* i la Universitat de Girona, del 10 al 13 de juny es va celebrar a la Facultat ... [+]



Aquesta sèrie de ... [+]

El GEMOTT participa en el VIII Seminari de investigació en Geografia Econòmica que va tenir lloc a la seu del CSIC a Madrid el passat 10 d'abril.

Sota el títol *La proximidad, un valor urbano reconstruido y poliédrico. Un enfoque territorial, social y medioambiental* Carme

Joan Carles Llurdés, Francesc Romagosa i Gemma Cànoves al Religious Tourism and Pilgrimage 7th Expert Conference

Amb l'organització de la *International Religious Tourism and Pilgrimage (IRTP)*, en col·laboració amb la *International Journal of Religious Tourism and Pilgrimage (IJRTP)*, l'ATLAS *Religious Tourism Special Interest Group* i la Universitat de Girona, del 10 al 13 de juny es va celebrar a la Facultat ... [+]


Montserrat Luque al International and interdisciplinary Conference on Emotional Geographies, 10-12 juny de 2015, Universitat d'Edinburgh

Del 10 al 12 de juny de 2015 s'ha celebrat la *5th International and interdisciplinary Conference on Emotional Geographies*.


Publicacions



MARQUET, Oriol, & MIRALLES-GUASCH, Carme. (2015). Neighbourhood vitality and physical activity among the elderly: The role of walkable environments on active ageing in Barcelona, Spain. Social Science & Medicine, 135, 24-30. doi:10.1016/j.socscimed.2015.04.016. Disponible a: <http://linkinghub.elsevier.com/retrieve/pii/S0277953615002452> [+]



DOMINGO, Andreu i PITARCH, Kenneth (2015). "La població valenciana a Catalunya al segle XXI: una anàlisi demogràfica i espacial" Treballs de la Societat Catalana de Geografia, 79, 9-37. <http://revistes.iec.cat/index.php/TSCG/article/view/138054/136726> [+]




LLURDÉS, Joan Carles i TORRES, Maria. "Menorca: del tercer boom turístic a la crisi econòmica i el paper del Pla Territorial Insular." Treballs de la Societat Catalana de Geografia. 2015, num. 79, p. 39-67. Doi: 10.2436/20.3002.01.78. <http://revistes.iec.cat/index.php/TSCG/article/view/138055/136727> [+]




MIGUEL LUKEN, Verónica de; LUBBER, Miranda J.; SOLANA SOLANA, Miquel y RODRIGUEZ-GARCIA, Dan (2015). «Evaluación de la integración relacional de los inmigrantes en uniones mixtas a partir del análisis de redes personales». Revista Española de Investigaciones Sociológicas, 150: 151-172. (<http://dx.doi.org/10.5477/cis/reis.150.151>) [+]



PRAT FORGA, Josep Maria i CÀNOVES VALIENTE, Gemma (2015). Las relaciones sociales como elemento de apoyo al desarrollo del turismo en la agricultura social Pasos. Revista de Turismo y Patrimonio Cultural, 13 (3), pp 551-566 [+]




SALA, Eduard i CASELLAS, Antònia (2015). "El pensament únic a través de l'homogeneïtzació de la identitat territorial: un estudi de cas de les Illes Balears," Treballs de la Societat Catalana de Geografia, 79, 295-310. <http://revistes.iec.cat/index.php/TSCG/article/view/138068/136738.pdf> [+]



TUTOR ANTON, Aritz (2015). "La creació del imaginari. Un ejemplo: Formentera". Treballs de la Societat Catalana de Geografia, 79, 99-122. <http://revistes.iec.cat/index.php/TSCG/article/view/138057/136729> [+]

Lectura de tesis



Màster Oficial en Teledetecció i SIG

De les imatges de satèl·lit a la publicació de cartografia a Internet. 16a edició

Vídeo Promocional del Màster Oficial en Estudis Territorials i de la Població



Vídeos del IV Cicle de Conferències de Màster Oficial en Estudis Territorials i de la Població

La movilidad y la ordenación del territorio. Un binomio imperfecto



Movilidad y turismo. El impacto ambiental de la movilidad sobre los destinos turísticos: Menorca como ejemplo



La planificación de los usos del suelo como instrumento de contención y gestión de la movilidad: el caso del Randstad-Holland



El ascenso de la movilidad en bicicleta. El caso de las grandes



"Migración Interna, Movilidad Residencial y Dinámicas Metropolitanas en Colombia", tesi doctoral d'Hernán G. Villarraga, dirigida per [Juan Antonio Módenes](#) del Programa de Doctorat de Demografia [+]

DAG



Surt el 61/2 número del DAG. Miscel·lani

Formació

Grau en Geografia i Ordenació del Territori

TREBALLS FI DE GRAU Els dies 29 i 30 de juny hi haurà la presentació dels treballs Fi de Grau de Geografia i Ordenació del Territori (modalitat presencial i xarxa)



Sortida dels de 1r a Menorca

Un cop més, i amb aquest en són 11, enguany els estudiants de 1r curs del Grau en Geografia i Ordenació del Territori, han participat a la sortida de treball de camp organitzada pel professor [Joan Manuel Soriano](#): ha estat a l'illa de Menorca entre els dies 6 i 10 de juny. L'objectiu d'aquesta sortida és veure sobre el terreny diferents aspectes relacionats amb els ...[+]



Una entrada del blog d'Oriol Nel·lo, professor del Departament de Geografia de la UAB, a l'examen de Selectivitat de Geografia 2015

L'examen de Geografia d'enguany tenia dues parts: la primera (opció A) tractava els temes del turisme i les energies, la segona (opció B) de la geografia rural i la urbanització. A l'opció B, entre les qüestions plantejades hi havia l'adaptació d'un text del blog d'Oriol Nel·lo, professor del nostre Departament, titulat "[De la Urbanització dispersa a la ciutat de baixa densitat](#)"



L'alumnat de Xarxa es fa present

Uns quants estudiants de Geografia i Ordenació del Territori han respost un breu qüestionari. El resultat el podeu llegir [aquí](#)

Màsters del Departament



El Màster Oficial en Estudis Territorials i de la Població (METIP) actualitza la seva presentació

Podem veure la versió [catalana](#) i [castellana](#) de la Presentació en format Prezi del Màster, amb tots els detalls i explicacions

sobre el METIP

Màster Oficial en Teledetecció i SIG

Presentacions dels Projectes finals del Màster Oficial en Teledetecció i SIG

El proper 30 de juliol es realitzarà la defensa pública des projectes finals del curs 2014-2015 del Màster Oficial en Teledetecció i SIG organitzat pel Departament de Geografia, el CREAF i l'EUTDH.

L'acte es durà a terme a partir de les 10 del matí a la Sala d'Actes de la Facultat de Filosofia i Lletres (B7-1056) i es preveu que s'allargui durant tota la jornada. Els títols dels treballs es publicaran en breu a la web oficial del màster: www.creaf.uab.es/master



Workshop al Priorat

El [Màster en Intervenció i Gestió del Paisatge i el Patrimoni](#) organitza el VI Workshop a diversos territoris del Priorat. L'objectiu del taller serà plantejar una lectura integrada dels conceptes de patrimoni cultural i natural a partir de la proposta d'actuacions i projectes d'intervenció i

gestió del paisatge. [+]

ciudades españolas



La red viaria en la configuración y la percepción del paisaje. La catalogación de las "Carreteras Paisajísticas de Andalucía"



Recull de premsa

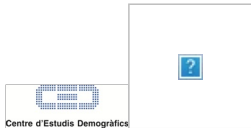


Enllaços personals

Centres i Serveis Afins a la UAB



Laboratori d'Informació Geogràfica i de Teledetecció (LIGIT)
Universitat Autònoma de Barcelona



El Departament de Geografia coordinarà el Postgrau "la escala humana en las intervenciones urbanas" juntament amb Aceplan

Després de superar els processos d'aprovació per part de l'escola de postgrau de la UAB, aquest curs vinent s'oferirà un curs de formació sobre l'accessibilitat universal juntament amb Aceplan, empresa dedicada a la consultoria, investigació i formació de l'esfera UAB i amb la participació de la IMSERSO. El curs de postgrau que s'oferirà és de 30 ECTS, per tant un semestre, està molt pensat per a que les persones interessades de l'Amèrica Llatina hi puguin participar. Per això tindrà un caràcter de semipresencialitat, essent els primers mòduls en línia i al final amb un treball intensiu de dues setmanes, la primera a Madrid i la segona a Barcelona dedicat a visites a experiències d'interès i a la presentació de projectes.

Divulgació




Balanc positiu a les sortides de camp del Baix Llobregat i del barri de Gràcia

El passat 16 de maig de 2015 el Departament de Geografia a través del Programa Argó i de l'ICE de la UAB va fer d'amfitrió de dues sortides de camp: una al Barri de Gràcia de Barcelona i una altra a l'entorn de Collserola amb professorat d'Instituts. Els dos itineraris van ser servir per difondre els valors de la Geografia actualitzant coneixements de manera transversal si bé és cert que l'itinerari a Gràcia va tractar temes de Geografia urbana i cultural i l'itinerari a Collserola de Geografia rural i econòmica visitant l'Ortiga de Valldoreix (<http://www.lortiga.cat/on-som/>), els Horts de Ca'n Alegria de Molins de Rei (<https://ca-es.facebook.com/pages/Horts-Ca-n-Alegria/1440713196158679>) i Can Calopa de l'Olivera (http://www.olivera.org/php/09_barcelona_02_masia.php). El balanç és positiu i esperem repetir-ho en cursos propers.



Una trentena d'assistents a la 2a Jornada de Geografia per a professorat de Secundària

El dijous 7 de maig una trentena d'assistents van participar a la 2a Jornada de Geografia organitzada pel Departament, el Programa Argó i l'ICE de la UAB. En aquesta ocasió la trobada va tractar l'agricultura com una activitat que ha depassat el propi sector primari i a partir de la qual es poden analitzar diferents dinàmiques territorials d'enorme interès i actualitat (per exemple el canvi d'usos del sòl i els motius d'aquest canvi; la ciutat compacta i la ciutat extensa; la naturbanització conjuntament amb la importància dels ENP's).[\[+\]](#)



El Departament de Geografia i el LIGIT participen a la 12a edició de les Estades d'alumnes de Batxillerat a la UAB

Entre el 26 de juny i el 10 de juliol de 2015, una desena d'alumnes de diferents Centres de Batxillerat catalans que han escollit la Geografia com a tema faran les seves estades de Recerca al Departament de Geografia de la UAB. Aquestes estades permeten als estudiants apropar-se al Departament i a la Universitat i començar a Treball el seu Projecte Final de Batxillerat amb l'assessorament del personal de Geografia i del LIGIT. [\[+\]](#)



Geografia física i territori. Amb els peus i amb el cap

Entre el 13 i 17 de juliol professorat del Departament de Geografia de l'àrea de Geografia Física impartirà un curs per a professorat de Secundària. Les aproximacions que es fan al medi natural des de la Geografia Física tenen en la presència humana i la seva intervenció un element distintiu que no s'ha de menystenir i pot ser un molt bon punt de trobada entre totes les disciplines que es treballen a les Ciències Socials de Secundària. No obstant això, una correcta identificació de la relació entre la societat i el medi natural no es pot fer sense descriure i analitzar els processos físics associats al medi ambient i a la Geografia Física en general. Per això, en aquest curs es presentaran i discutiran els aspectes bàsics de la Geografia Física des d'un punt de vista teòric, però també es donaran pautes i arguments per treballar-los a les aules de Secundària de forma pràctica, ja sigui a partir de pràctiques d'aula, de laboratori o sortides de camp. És un curs especialment adreçat als professors de "Socials" que volen reforçar els seus coneixements en aquest camp des d'un punt de vista teòric però també pràctic i està especialment adreçat a tot el professorat que imparteix Geografia i Història. [\[+\]](#)

Pots cancel·lar la subscripció al següent enllaç: [unsubscribe from this list](#)
Per més informació, envia una correu electrònic al [Departament de Geografia](#)

Copyright © 2014 Departament de Geografia, Universitat Autònoma de Barcelona, All rights reserved.

