



Segueix el Màster (METiP) Web Departament de Geografia, UAB

set-oct 2015

[View this email in your browser](#)

Departament de Geografia de la Universitat Autònoma de Barcelona

Butlletí del departament de Geografia # 7



Activitats

Darreres

Del 14 al 16 de setembre.- **Espais Crítics.** *Capitalisme Global i Processos de Regeneració Urbana. Homenatge a Neil Smith.* [Abel Albet](#) i [Maria Dolores Garcia Ramon](#) participen en l'acte.

17 de setembre.- **Jornadas de Investigación.** Conferència magistral a càrrec de [Martí Boada](#), Universidad Autónoma de Ciudad Juárez, Mèxic, a les 9:30h

18 de setembre.- **Jornadas de Investigación.** Fòrum ambientalista a càrrec de [Martí Boada](#), Universidad Autónoma de Ciudad Juárez, Mèxic a les 12h.

21 de setembre.- **Conferència Geografia feminista a ambos lados del Atlántico, experiencia desde México,** a càrrec de Verónica Ybarra (UNAM) a la Sala de Postgrau Enric Lluç a les 15h

23 de setembre.- **Conferència Del acceso a la paridad, mujeres en el legislativo federal en México 1953-2015,** a càrrec de Verónica Ybarra (UNAM) a l'aula 402 a les 10h

1 d'octubre.- **Conferència La geoinformació municipal.** L'experiències de la UMAT a l'Ajuntament de Girona, a càrrec de Jordi Xirgo, UMAT-Ajuntament de Girona, a les 17h al LIGIT, UAB

Properes

5 d'octubre.- **Conferència inaugural del METIP.** El model català d'adaptació al canvi climàtic. Reptes i oportunitats, a càrrec d'Enric Llebot, Sala August Pi i Sunyer, IEC, a les 19h

6 d'octubre.- **Tertúlia de recerca** *Metropolización de las Grandes Ciudades en Colombia: una aproximación desde el desarrollo económico y las instituciones subnacionales,* a càrrec de César Augusto Ruiz (Universidad Nacional de Colombia)

19 d'octubre.- **Conferència Ciutat, indústria i riu: La configuració de Sabadell a partir del Ripoll,** Cicle de Conferències del METIP, a càrrec de Mercè Argemí, Casal Pere Quart, Sabadell



El Departament de Geografia de la UAB continua entre els 100 millors del QS Rànquing mundial en Geografia

El Departament de Geografia de la UAB se situa per tercer any consecutiu entre les posicions 51-100 de les millors universitats en el Subject Geography and Area Studies del **QS Ranking**, sent una de les dues úniques que apareix entre les cent primeres i al capdamunt de la llista de quatre Departaments de Geografia de l'Estat Espanyol. Pel que fa a Europa, se situa aproximadament entre les posicions 30-50 del QS Rànquing. El rànquing QS és un dels que actualment té un major reconeixement a nivell internacional en la comparació de l'activitat universitària mundial.



internacionalització per ... [\[+\]](#)

La geografia catalana guanya un EMQEI

Els Departaments de Geografia de Catalunya amb el suport de la [Societat Catalana de Geografia](#) i el [Col·legi de Geògrafs de Catalunya](#) han obtingut un dels projectes acadèmics estratègics de millora de la qualitat, l'eficiència i la



Guardons Narcís Monturiol per a la professora Françoise Breton i el Centre d'Estudis Demogràfics

Aquests guardons reconeixen el mèrit científic i tecnològic de persones i entitats que han contribuït de manera destacada al desenvolupament de la ciència i la ... [\[+\]](#)



Acte de jubilació de n'Antoni F. Tulla i en Jordi Duch

La Facultat de Filosofia i Lletres ret homenatge al seu professorat jubilat. La Facultat de Filosofia i Lletres organitza un acte de reconeixement a sis professors que finalitzen ara les seves obligacions docents a la UAB: Teresa Camps, Borja de Riquer, Mila Segarra, Jordi Duch, Pere Gabriel i Antoni F. Tulla, referents tots ells en els seus respectius camps acadèmics. [\[+\]](#)



disseminats amb ocasió dels... [\[+\]](#)

Recerca

Novetats dels Grups de Recerca

20 d'octubre.- **Conferència** *Immigració, habitatge i desenvolupament dels barris sabadellencs (1939-1979)*, Cicle de Conferències del **METIP**, a càrrec d'Eduard Masjuan, Casal Pere Quart, Sabadell

21 d'octubre.- **Conferència** *Les dinàmiques metropolitanes a Sabadell i el seu entorn*, Cicle de Conferències del **METIP**, a càrrec de Joaquim Clusa, Casal Pere Quart, Sabadell

22 d'octubre.- **Conferència** *Sabadell i el Vallès en el planejament metropolità*, Cicle de Conferències del **METIP**, a càrrec de Manuel Larrosa, Casal Pere Quart, Sabadell

23 d'octubre.- **Conferència** *La problemàtica dels espais buits, els espais públics i l'espai obert a Sabadell*, Cicle de conferències del **METIP**, a càrrec de Maties Serracant i Bernat Lladó, Casal Pere Quart, Sabadell

28 d'octubre.- **Conferència** *Escenaris de canvi climàtic a Catalunya cap a mitjans del s.XXI*, Cicle de conferències del **METIP**, a càrrec de Jordi Cunillera, a la Sala de Graus (B7/052) Facultat de Lletres, a les 18h

4 de novembre.- **Conferència** *Futurs socioambientals possibles i impossibles*, Cicle de conferències del **METIP**, a càrrec de David Tàbara, a la Sala de Graus (B7/052) Facultat de Lletres, a les 18h

11 de novembre.- **Conferència** *Quines smart cities pel futur?*, Cicle de conferències del **METIP**, a càrrec d'Hug March, a la Sala de Graus (B7/052) Facultat de Lletres, a les 18h

25 de novembre.- **Conferència** *Present i futur dels espais públics a les ciutats catalanes*, Cicle de conferències del **METIP**, a càrrec de Marc Parès a la Sala de Graus (B7/052) Facultat de Lletres, a les 18h

18 de novembre.- **Conferència** *Climate-proof cities of the future*, Cicle de conferències del **METIP**, a càrrec de Francesco Musco, a la Sala d'actes (B7/1056) Facultat de Lletres, a les 18h

2 de desembre.- **Conferència** *La demografia de les ciutats catalanes al 2050*, Cicle de conferències del **METIP**, a càrrec d'Anna Cabré, a la Sala de Graus (B7/052) Facultat de Lletres, a les 18h

Documents d'Anàlisi Geogràfica



El geògraf **Martí Boada** únic representant català convidat al **WFC de Durban**

L'investigador Martí Boada de l'Institut de Ciència i Tecnologia Ambientals (ICTA-UAB) participa al XIV Congrés Forestal Mundial que tindrà lloc a Durban, a la República de Sud-Àfrica, del 7 al 11 de setembre. El congrés vol esdevenir una plataforma per tal que governs, acadèmics, societat civil, sector privat i el públic en general amb interessos en la silvicultura es donin cita per discutir i compartir la informació i el coneixement sobre boscos i silvicultura, i trobin formes de tractar qüestions claus relacionades amb el desenvolupament sostenible. El tema

per al XIV ...[+]



Viure en barris amb més serveix **afavoreix un envelliment actiu i saludable**

Segons un estudi de l'ICTA-UAB i del **Departament de Geografia**, el disseny urbà dels diferents barris i municipis de la Regió Metropolitana de Barcelona influeix de ...

[+]



GRUMETS dins del **Framework Program for Research and Innovation H2020**

Entre el 25 i 26 de juny d'enguany es va realitzar a Torí (Itàlia) el kick-off meeting corresponent al projecte europeu "Framework Program for Research and Innovation H2020" titulat **ECOPOTENTIAL - Improving Future** ...

[+]



Nova distinció del programa **NILS Science and Sustainability a la recerca de la professora Françoise Breton sobre gestió i governança dels mamífers marins a l'Àrtic**

El programa NILS Science and ...[+]



Convidada pel **Departament de Geografia**, **Meral Çiçek** parla sobre el paper de les dones al Kurdistan actual

Les dones estan tenint un fort protagonisme en l'articulació d'una regió autònoma kurda ...

[+]



Abel Albet dins del **Grup Espais crítics** ret homenatge a l'obra social i el compromís de **Neil Smith**

La figura de Neil Smith (1954-2012), influent geògraf i activista que va dedicar el seu anàlisi al desenvolupament d'un capitalisme global i desigual, serà homenatjada al col·loqui... [+]

Participació a Congressos



Participació a **Senegal** de la professora **Françoise Breton** al taller científic de la plataforma **PATEO** per la iniciativa **Casamance: una xarxa científica al servei del desenvolupament de Casamance**

La iniciativa PATEO "Patrimoines et... [+]



El doctorand **Eloi Guinjoan** assisteix a l'**International Comparative Rural Policy Studies Summer Institute**

Del 22 de juny al 4 de juliol, es va celebrar a Irlanda la dotzena edició de l'**International Comparative Rural Policy Studies Summer...** [+]



VI Jornades de Camp de Geografia Econòmica

El grup de **Geografia Econòmica** del **Departament de Geografia** de la UAB va assistir a les VI... [+]



El **GEMOTT** participa a la **IGU Regional Conference 2015** que va tenir lloc del 16 al 21 d'Agost a **Moscou, Rússia**.

Investigadors del **Grup d'Estudis de la Mobilitat Transport i Territori (GEMOTT)** dirigit per la doctora **Carme Miralles-Guasch**, van presentar el passat agost dues ponències en la... [+]



Enric Mendizàbal a **26th International Conference on the History of Cartography**

Els congressos internacionals multidisciplinaris tenen els seus avantatges i els seus inconvenients. I aquest congrés sobre història de la cartografia va complir amb el que es podia esperar. El seu web... [+]



Màster Oficial en Teledetecció i SIG

De les imatges de satèl·lit a la publicació de cartografia a Internet. 16a edició

Vídeo Promocional del Màster Oficial en Estudis Territorials i de la Població



Vídeos del IV Cicle de Conferències de Màster Oficial en Estudis Territorials i de la Població **La movilidad y la ordenación del territorio. Un binomio imperfecto**



Movilidad y turismo. El impacto ambiental de la movilidad sobre los destinos turísticos: Menorca como ejemplo



La planificación de los usos del suelo como instrumento de contención y gestión de la movilidad: el caso del Randstad-Holland



El ascenso de la movilidad en bicicleta. El caso de las grandes ciudades españolas



La red viaria en la configuración y la percepción del paisaje. La catalogación de las "Carreteras Paisajísticas de Andalucía"



Antoni F. Tulla amb el Projecte d'Agricultura social a Portugal i a Itàlia

El Projecte d'Agricultura Social (2014ACUP00029) del Departament de Geografia de la UAB ha presentat la comunicació "Social Farming as a..." [±]



Enric Mendizábal participà a Intervalos. Seminario Internacional de pesquisa em Geografia e Cinema

Les noves geografies que es fan als marges de la geografia dominant anglosaxona són molt crítiques, interessants, provocadores... [±]



Antoni F. Tulla al XXVI Congress of the European Society of Rural Sociology

El Projecte CSO 2012 - 31979 (Desarrollo rural en áreas de montaña: La segunda mejor opción en el territorio como instrumento para la diversificación productiva) amb la ... [±]



Asunción Blanco i Matteo Berzi participen en el V congrés EUGEO a Budapest

Membres dels grups d'investigació GRET e INTERFASE del Departament de Geografia de la UAB van participar en el V congrés de EUGEO celebrat entre els dies 31 de agost y 2 de setembre en la ciutat de Budapest on... [±]



El GRAMP al Mediterranean Palynology Symposium 2015 de Roma

Entre el dimarts 8 i el dijous 10 de setembre membres del GRAMP han assistit al Congrés organitzat pel GPSBI i l'APPLE a Roma en el que han presentat dues comunicacions orals i un pòster. La trobada ha tingut un marcat caràcter internacional amb nombrosos grups europeus que treballen l'evolució i reconstrucció del paisatge forestal dels darrers mil·lennis. En aquest sentit, l'estudi de les pertorbacions ambientals i el seu origen (causes humane...) [±]

Publicacions




Article de Graham Mortyn La Revolució Industrial va posar fi a 1800 anys de refredament dels oceans

Un estudi internacional amb participació de l'ICTA-UAB i el Departament de Geografia, ha analitzat les variacions de la temperatura ... [±]

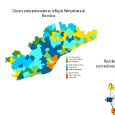


Articles recents de membres del Departament de Geografia [±]



Casellas, A. 2015. "Urban innovation as urban redevelopment in Spain? The Janus-faced of science and technology parks of Barcelona." In Miao, T. J., Benneworth P. & Phelps N. Making 21st Century Knowledge Complexes: Technopolis of the World Revisited. London: Routledge. p. 170-188. [±]

Lectura de tesis



30/06/2015 "La movilidad residencial en la Región Metropolitana de Barcelona: delimitación y análisis de los espacios migratorios", tesi doctoral d'Antonio José Medina Cruz, dirigida per **Juan Antonio Módenes** i Marc Ajedo del Programa de Doctorat de Demografia [±]




23/07/2015, "La ciutat emprenedora en un context de crisi urbana: la capacitat d'adaptació del Projecte22@Barcelona (2000-2013)", tesi doctoral d'**Esteve Dot**, dirigida per **Montserrat Pallarès Barberà** i **Antonia Casellas Puigdemasa** del programa del Doctorat en Geografia [±]

DAG

Centres i Serveis Afins a la UAB



Laboratori d'Informació Geogràfica i de Teledetecció (LIGIT)
Universitat Autònoma de Barcelona



Surt el 61/3 número del DAG. Barcelona, ciutat turística

Formació

Grau en Geografia i Ordenació del Territori



Oriol Nel·lo impartirà la lliçó inaugural del curs 2015-16 de la Facultat de Filosofia i Lletres

El dilluns 7 de setembre de 2015 a les 10:30 a l'auditori de la Facultat de Filosofia i Lletres. En el marc de les [jornades d'acollida](#) per als alumnes de primer de Grau, curs 2015-2016, el professor del [Departament de Geografia Oriol Nel·lo](#) impartirà la lliçó inaugural sota el títol "Mirades sobre el paisatge [+]

Màsters del Departament



Arrenca el Cicle de conferències, Sabadell 2015 (+4) del METiP

Dilluns dia 5 d'octubre donem el tret de sortida al màster (Itinerari d'Ordenació del Territori) d'enguany. Com en els darrers anys, la inauguració del màster serà una conferència que farem amb la col·laboració de la Societat Catalana d'Ordenació del Territori a l'Institut d'Estudis Catalans a les 19h. La conferència anirà a càrrec d'Enric Llebot, físic i secretari de Medi Ambient i Sostenibilitat de la Generalitat de Catalunya. [+]

Màster Oficial en Teledetecció i SIG Ha començat la 17a edició del Màster

Des de l'equip de coordinació del Màster en Teledetecció i Sistemes d'Informació Geogràfica, ens plau informar-vos que el 28 de setembre va començar la 17a edició del [Màster](#). Enguany s'han exhaurit el nombre de places ofertes, és a dir, 20 estudiants provinents de diferents disciplines, la geografia, la geologia, l'enginyeria en geomàtica i topografia, l'enginyeria agrícola, les ciències ambientals, l'enginyeria agroforestal, l'enginyeria agroambiental i del paisatge, i l'arqueologia. Aquests estudiants provenen molt majoritàriament del nostre entorn geogràfic més proper, tot i que dos, com en la passada edició, ens visiten des de l'Amèrica del Sud.

màster en geoinformació



18a edició del Màster en Geoinformació

El passat 28 de setembre de 2015 van començar les classes del Màster en Geoinformació, coorganitzat per l'Institut Cartogràfic i Geològic de Catalunya i el Departament de Geografia de la UAB. El Màster en Geoinformació és la 18a edició del Màster en Tecnologies de la Informació Geogràfica, que des del curs 1996-97 ha vingut organitzat el Departament de Geografia de la UAB, amb una àmplia participació d'alumnes procedents de Catalunya, l'Estat espanyol, Europa i Amèrica Llatina. El nou Màster en Geoinformació, actualment en tramit d'esdevenir Màster Oficial en el proper curs 2015-16, presenta un programa innovador centrat en la geoinformació i les aplicacions intel·ligents. El nou programa ofereix dues especialitats, Desenvolupament de Geoplicacions i Gestió de la Geoinformació per a Smart Cities, coordinades i impartides respectivament al LIGIT de la UAB i a l'Institut Cartogràfic i Geològic de Catalunya, que es cursen després d'un cicle comú inicial impartit al LIGIT de la UAB amb participació de professors tant de la UAB com de l'ICGC i d'altres institucions i empreses. Més informació a <http://geoinfo.uab.es/master>.

Divulgació



Estades ARGÓ al Departament de Geografia

Entre el 29 de juny i el 10 de juliol i per segon any consecutiu, el Departament de Geografia ha participat en el programa que permet a l'alumnat de secundària fer estades a la UAB. Això ha permès acollir quatre noies (l'Alicia, la "Coco", l'Ana i la Sara) i un noi (el Sergey) de diferents instituts de Catalunya i que enguany cursaran 2n de Batxillerat, que han pogut apropar-se a la Universitat i conèixer la nostra disciplina de primera mà a partir d'un tast geogràfic especialment pensat per a ells. La seva estada també ha servit per rebre orientació sobre el seu Treball de Recerca a l'Institut i pensar en el seu futur acadèmic i professional. Una bona experiència per a totes les parts que esperem que no sigui la darrera.

El professorat de secundària fa un curs de Geografia Física al Departament

Entre el 13 i el 17 de juliol s'ha celebrat un curs de Geografia Física per a professorat de secundària de diferents Instituts de Catalunya. Durant cinc



dies, una trentena d'assistents van rebre coneixements actualitzats sobre aquells aspectes directament relacionats amb el funcionament de la Terra i el medi natural. El curs va tenir una clara vocació de geografia aplicada i es va dissenyar pensant en l'Ordenació del Territori i el punt de vista social de la Geografia de la UAB. Els continguts van anar acompanyats de propostes i exercicis pràctics i el darrer dia es va fer una sortida de camp com a síntesi de continguts que va fer bon el lema del curs: amb els peus i amb el cap!

Pots cancel·lar la subscripció al següent enllaç: [unsubscribe from this list](#)
Per més informació, envia una correu electrònic al [Departament de Geografia](#)

Copyright © 2014 Departament de Geografia, Universitat Autònoma de Barcelona, All rights reserved.

