



Segueix el Màster (METiP) Web Departament de Geografia, UAB



Departament de Geografia UAB

gen-feb 2016

[View this email in your browser](#)

Departament de Geografia de la Universitat Autònoma de Barcelona

Butlletí del departament de **Geografia** #9



Activitats

Darreres

7 de gener.- **Conferència Creixement econòmic de Desenvolupament del Mil·lenni i desigualtat**, a càrrec d'Iñaki Permanyer, a l'aula 300, Facultat de Lletres a les 10h

20 de gener.- **Seminari sobre State of the world 2016** a l'Ic'ta, intervén [Martí Boada](#)

20 de gener.- **Tertúlia de recerca Expansión, reconfiguración y gobernabilidad metropolitana en Santiago de Chile**, a càrrec de Luis Fuentes i Arturo Orellana, a la Sala DAG a les 15h

25 de gener.- **Lectura de tesi Contributions to the knowledge of the multi temporal spatial patterns of the Iberian Peninsula droughts from Geographic information Science perspective**, doctoranda Cristina Domingo, directors: [Xavier Pons](#), Miquel Ninylora i Jordi Cristóbal, a la Sala d'Actes de la Facultat de Lletres, a les 11h

28 de gener.- **Conferència Whose Reproductive Futures? Race-biopolitics and resistance in the Black Infant Mortality Reduction Campaign in Milwaukee**, a càrrec de Kristian Sziarto (Universitat de Milwaukee), a les 12:15, Sala DAG

28 de gener.- **Presentació treballs de la troncal del METiP dins del projecte "Sabadell 2050"**, Sala d'Actes (B7/1056) Facultat de Lletres, a les 16:30

Pròximes

8 de febrer.- **Conferència The Borderscape of the Strait of Gibraltar**, a càrrec de [Xavier Ferrer](#), a l'aula 33, Facultat d'Educació, a les 18h

10 de febrer.- **Lectura de tesi La participación ciudadana en la construcción urbana de la Vila de Santa Luzía (Recife). Un diálogo desde el género, la identidad y la política**, doctoranda Maria Victoria Cedro. Directors: [Maria Prats](#) i [Enric Mendizábal](#), a la Sala de Graus de la Facultat de Lletres, a les 11h.

Martí Boada conjuntament amb altres investigadors realitzen l'"State of the world"

El president del Worldwatch Institute (WWI), Ed Groark, i el director de publicacions, Gary Gardner, presentaran en un seminari a l'ICTA-UAB l'edició anual 2016, que està dedicada a la sostenibilitat urbana. Investigadors de l'ICTA-UAB, dirigits per [Martí Boada](#), han elaborat tres capítols de l'informe. [\[±\]](#)

Francesco Camonita, becari doctoral del Departament de Geografia, Premi "Catalunya Europa segle XXI" de la Fundació Catalunya Europa

[Francesco Camonita](#) ha estat escollit guanyador del Premi "Catalunya Europa Segle XXI" pel seu treball "Of Spitzenkandidaten and European Leaders: The 2014 EP Presidential Campaign in the context of the EU..." [\[±\]](#)



Oriol Nel·lo assessorarà el Pla de Barris de la Ciutat de Barcelona

Per encàrrec de l'Ajuntament de Barcelona, el professor [Oriol Nel·lo](#) del [Departament de Geografia](#) de la [UAB](#), encapçalarà el grup d'assessors del nou Pla de Barris per a la ciutat de Barcelona. [\[±\]](#)



Antònia Casellas directora de Barcelona Regional Center de IUA (International Urban Alliance)

[Antònia Casellas](#) ha estat escollida Directora de Barcelona Regional Center de IUA (International Urban Alliance). Aquest organització, amb centres a Washington/Baltimore (EEUU), Ottawa (Canada), Gold Coast (Austràlia), Paris (França), Bolonya (Itàlia), Hamburg/Lueneburg (Alemanya), Bucarest (Romania) y Shanghai (Xina) té com a objectiu la creació d'una xarxa internacional d'especialistes en temes urbans. El juny del 2015 també va ser escollida per un període de 4 anys membre de l'Executive Board del International Urban Fellows Association, associació que aglutina exbecaris especialistes en temes urbans de la Johns Hopkins University.

Recerca



Estada d'Albert Llausàs a la Universitat de Salzburg

La ciutat austríaca de Salzburg és, a escala regional, una de les portes d'entrada als Alps, on molts fan processó per a la pràctica de l'esquí, l'escalada, el senderisme, o simplement pel gaudi dels molts paratges escènics que hi ha a la zona de llacs de Salzkammergut. La ciutat pròpiament dita és mitjana (uns 150.000 habitants), d'origen pre-romà, però visqué el seu punt àlgid als segles XVII i XVIII, tal i com testimonia l'herència barroca, amb diversos palaus i... [\[±\]](#)

10 de febrer.- **Sessió** Població i territori a Catalunya. Un recorregut sobre els estudis de la població des del 1960, hi intervindran entre altres, [Enric Mendizábal](#) i [Albert Esteve](#), a l'IEC a les 19h

11 de febrer.- **Acte** de Lliurament del Premi Narcís Monturiol a [Françoise Breton](#), Generalitat de Catalunya

23 de febrer.- **Conferència** Lazos transnacionales entre familias ecuatorianas en Barcelona y en Ecuador: dinámicas de protección social, a càrrec de Polina Palash, Aix-Marseille Université, 14è Cicle Anual de Seminaris sobre Migracions GRM, a l'aula 101 de Facultat de Filosofia i Lletres, a les 11:30h

26 d'abril.- **Conferència** Carreras migratorias y políticas de integración en la región de Madrid, a càrrec d'Elisa Brey, Universidad Complutense de Madrid, 14è Cicle Anual de Seminaris sobre Migracions GRM, a l'aula 101 de Facultat de Filosofia i Lletres, a les 11:30h


28 d'abril.- **Conferència** El règim d'estrangeria: l'excepcionalitat com a norma, a càrrec de Marco Aparicio Wilhelmi, UdG, 14è Cicle Anual de Seminaris sobre Migracions GRM, a l'aula 101 de Facultat de Filosofia i Lletres, a les 11:30h

17 de maig.- **Conferència** Condicions per a la ciutadania: residència, família, comportament o vulnerabilitat, a càrrec de Blanca Garcés-Mascareñas, 14è Cicle Anual de Seminaris sobre Migracions GRM, a l'aula 101 de Facultat de Filosofia i Lletres, a les 11:30h

24 de maig.- **Conferència** Forced migration: an analysis at the light anthropic risks, a càrrec de Fatima Garcés-Mascareñas, Universidad de Coimbra 14è Cicle Anual de Seminaris sobre Migracions GRM, a l'aula 101 de Facultat de Filosofia i Lletres, a les 11:30h

14-16 de juliol.- **International Conference on Feminist Geographies and Intersectionality: Places, Identities and Knowledges**, [Grup d'Estudis de Geografia i Gènere](#), [Departament de Geografia](#), [Universitat Autònoma de Barcelona](#)

Documents d'Anàlisi Geogràfica



Estada de recerca de [Matteo Berzi](#) a Eslovènia

Entrevistem [Matteo Berzi](#), doctorat del [Departament de Geografia](#), qui acaba de tornar de la seva estada de doctorat a Eslovènia. Li preguntem sobre la seva experiència al país i quina relació té Eslovènia amb la seva tesi. [\[+\]](#)



Estada de recerca d'[Aritz Tutor](#)

Entrevista amb [Aritz Tutor Antón](#), doctorand del [Departament de Geografia](#), sobre la seva estada a la [Universidade Federal Fluminense](#) (Niterói, Rio de Janeiro, Brasil) [\[+\]](#)

Participació a Congressos

[Oriol Nel·lo](#) i [Marc Parés](#) entre els experts de la **Innovació Urbana**

El CORE Smart Cities i l'IGOP-UAB organitzaren el 10 de desembre la jornada "Innovació urbana i reptes socials: les ciutats com a ecosistemes d'innovació social", al Palau Macaya de Barcelona. Es tractaren aspectes com xarxes obertes d'accés a Internet, cooperatives d'alimentació, mapes d'iniciatives... [\[+\]](#)



[Françoise Breton](#), [Francesc Romagosa](#), [Joan Pons](#) i [Eduard Ariza](#) participen a la jornada "La governança i la gestió integrada del litoral a Catalunya. Reptes tècnics i normatius" (Barcelona, 4 de desembre de 2015).

El divendres 4 de desembre de 2015 va tenir lloc a la seu de l'Institut d'Estudis Catalans... [\[+\]](#)



[Graham Mortyn](#) al **Workshop Teleconnections and Hemispheric-scale impacts on the Mediterranean Sea (THEMES)** a Venècia


Els dies 25 i 26 de novembre (2015) va tenir lloc a la ciutat italiana de Venècia el workshop **Teleconnections and Hemispheric-scale impacts on the Mediterranean Sea (THEMES)**, que aplegà climatòlegs i oceanògrafs amb l'objectiu de

discutir l'estat actual dels coneixements... [\[+\]](#)

Publicacions



Articles recents de membres del [Departament de Geografia](#) [\[+\]](#)



[ROMAGOSA, F.](#); [EAGLES, P.F.J.](#); [LEMIEUX, C.J.](#) (2015). "From the inside out to the outside in: Exploring the role of parks and protected areas as providers of human health and well-being". *Journal of Outdoor Recreation and Tourism*, 10: 70-77. <http://dx.doi.org/10.1016/j.jort.2015.06.009>

[\[+\]](#)



[Graham Mortyn](#) publica un article a la prestigiosa notícia **Nature**

Martínez-Botí M.A., Marino G., Foster G.L., Ziveri P., Henehan M.J., Rae J.W.B., [Mortyn P.G.](#), Vance D. "Boron isotope evidence for oceanic carbon dioxide leakage during the last deglaciation". *Nature*. 2015, vol. 518, p. 210-222 [\[+\]](#)

DAG



El **DAG** revista de geografia amb major impacte científic a Espanya

Documents d'Anàlisi Geogràfica (DAG), revista que coedita el [Departament de Geografia](#) de la [UAB](#) juntament amb el [Departament de Geografia](#) de la UdG, es consolida com la revista de geografia amb un major impacte científic a Espanya, segons dades del *SCImago Journal & Country Rank*. Aquest és un portal que inclou diversos indicadors sobre les revistes científiques presents a la base de dades [Scopus®](#), que ha desenvolupat l'editorial [Elsevier B.V.](#) El *SCImago Journal Rank (SJR)* de DAG se situava l'any 2014 en el 0,358, la qual cosa l'ha permès ascendir del tercer al segon quartil de les revistes que contempla la base de dades Scopus. I la posiciona, juntament amb la revista *Cuadernos de Investigación Geográfica*, com l'única revista de geografia editada a Espanya present en aquest quartil.

Màster Oficial en Teledetecció i SIG

De les imatges de satèl·lit a la publicació de cartografia a Internet. 16a edició

Vídeo Promocional del Màster Oficial en Estudis Territorials i de la Població



Vídeos del V Cicle de Conferències de Màster Oficial en Estudis Territorials i de la Població Futurs socioambientals possibles i impossibles



Quines smart cities pel futur?



Turisme i canvi climàtic a Catalunya



Presenti i futur dels espais públics a les ciutats catalanes



La demografia de les ciutats catalanes al 2050



Climate-proof cities of the future




Recull de premsa



Enllaços personals

Centres i Serveis Afins a la UAB



Nou número del DAG
 Vol. 62, No 1 (2016): Miscel·lani

Formació

Grau en Geografia i Ordenació del Territori



menjar...[+]

Solstici 2015

Com ve sent habitual per aquelles dates prenadalenes, i ja ha esdevingut una tradició molt arrelada en el Departament, el passat dilluns 21 de desembre (2015) es va celebrar el sopar del solstici d'hivern. L'acte va aplegar un centenar d'estudiants dels diferents cursos del Grau, així com també antics estudiants de la casa i uns quants professors que no es van voler perdre l'oportunitat de compartir una vetllada agradable -amentzada amb



Els alumnes de xarxa ens expliquen la seva experiència

David Carbó i Elia Montagué ens expliquen la seva experiència en els estudis de Grau en Geografia i Ordenació del Territori en Línia

Màsters del Departament



Preinscriu-te als Màsters Oficials del Departament de Geografia

La UAB obre el període de preinscripció als màsters oficials. Ja s'ha obert el període per formalitzar la preinscripció als màsters oficials que la UAB impartirà el curs 2016-2017. [+]



Els alumnes de Màster fan propostes de futur al "Sabadell Horitzó 20150"

Els alumnes del Màster en Estudis Territorials i de la Població (troncal Ordenació del Territori) enguany han desenvolupat el projecte titulat: "Problemàtica socioambiental, planejament i gestió dels espais lliures de Sabadell: horitzó 2050". D'aquesta manera 7 grups de treball repartits per diferents barris de Sabadell (Creu de Barberà, Torre-Romeu, Poblenuu, Can Puiggener, Creu Alta, Can Deu i Can Llong) i formats per geògrafs, arquitectes, politòlegs, ambientalistes, urbanistes, etc. han simulat de forma pràctica (amb col·laboració de tècnics de l'Ajuntament de Sabadell i Associacions veïnals) i aplicada, un exercici de planejament imaginant el futur de Sabadell l'any 2050. Això els ha obligat a treballar diferents escenaris (tendencial, distòpic i utòpic) des de tres punts de vista diferents (sociodemogràfic, institucional i ambiental), amb l'objectiu de fer propostes que s'ajustin als canvis ambientals i socials previstos d'una manera integrada i en un marc de canvi climàtic. Les propostes i projectes presentades serviran per preparar la ciutat davant de les incerteses ambientals i la integració social en els propers 35 anys.

Divulgació



Montserrat Pallarès i Jordi Duch en la planificació urbana i prestació de serveis en el mapa de Cerdà de Barcelona

Es tracta d'una planimetria molt acurada on hi podeu trobar localitzats els límits, les illes i els carrers de Cerdà, així com la ubicació de les escoles, els mercats, els hospitals i els parcs i les seves àrees de servei i influència, per així poder analitzar el patró de localització i població atesa. També han realitzat el mapa de l'evolució urbana de Barcelona 1926,1951, 1977, on es trobarà el territori i els límits de Barcelona en aquests anys, i sobretot en relació amb la planificació de Cerdà. [+]




El primer més del Facebook del Departament

En l'intent de no quedar-nos enrere en això de les xarxes socials i de fer arribar a més gent tot el que es fa al Departament, sapiguen que des de finals de novembre (2015) ja disposem de la nostra pròpia pàgina de Facebook. I val a dir que de moment, està tenint una bona acceptació, amb un seguiment bastant destacat per tractar-se...[+]



Laboratori d'Informació Geogràfica
i de Teledetecció (LJGIT)
Universitat Autònoma de Barcelona



Geografia en Acció, ja està en marxa

Amb el propòsit de potenciar l'interès de la Geografia entre l'alumnat a partir del segon cicle de l'ESO i del Batxillerat i enfortir els vincles entre el [Departament de Geografia de la Universitat Autònoma de Barcelona](#) i el professorat de secundària, us oferim, conjuntament amb el [Programa Argó](#) [vegeu l'assessorament al treball de recerca en temes geogràfics] (de l'Institut de Ciències de l'Educació, la possibilitat de participar en les **Jornades de Geografia en Acció**, que es desenvoluparan als laboratoris de la Facultat de Filosofia i Lletres de l'1 al 5 de febrer de 2016, en horari de matí, de les 9:30 a les 13:30 h. [+](#)]

Pots cancel·lar la subscripció al següent enllaç: [unsubscribe from this list](#)
Per més informació, envia una correu electrònic al [Departament de Geografia](#)

Copyright © 2014 Departament de Geografia, Universitat Autònoma de Barcelona. All rights reserved.

