




Pàgina web Facebook Twitter Instagram

setembre-octubre 2017

[View this email in your browser](#)

Departament de Geografia de la Universitat Autònoma de Barcelona

departament de **G**eografia **#17**



Activitats

Darreres

14 de juny.- **Conferència** *La patrimonialització dels paisatges ordinaris*, a càrrec de [Francesc Muñoz](#), Repensant el patrimoni, Seminari internacional Natura, cultura, paisatge

20 de juny.- **Taller-jornada** *Publicación de los servicios de satélite en un visor web* dins del Màster de Geoinformació

26 de juny.-**Conferència** *Principes azules, tórtolos y cigüeñas: ni están ni se les espera*, a càrrec d'[Anna Cabré](#) al Seminario Baja natalidad, envejecimiento y Estado de Bienestar

28 de juny.- **Conferència** *Cambio demográfico y sostenibilidad del sistema público de pensiones en España* a càrrec d'[Albert Esteve](#) al Seminario Baja natalidad, envejecimiento y Estado de Bienestar

3-7 de juliol.- **Curs 10è. Curs de camp d'estudi d'evolució del paisatge** organitzat per [GRAMP](#) a Farrera

6 de juliol.- **Conferència** *Looking back, moving forward: community engagement in research with aboriginal people in Southern Australia* a càrrec de Janice Monk

7 de juliol.- **Conferència** *La crisi econòmica i les diferències de gènere en la mobilitat quotidiana* a càrrec de [Carme Miralles-Guasch](#)

16 al 26 de juliol.- **Workshop** *International workshop City limits at work: Urban planning facing metropolitan challenges*, Sabadell dins del [Màster PPCEL](#)

17 de juliol.- **Lectura de tesi** *Niveles, tendencias y determinantes de la mortalidad reciente en Colombia* defensada pel doctorand Cesar Andrés Cristancho Fajardo, del [Programa de doctorat de Demografia](#)

18 de juliol.- **Presentació** pública dels *Treballs de Fi de Màster* i l'acta de *Cloenda de la Promoció 2016-17* de la 19a. edició del Màster en Geoinformació



2017. Enquany organitzada... [\[±\]](#)


Gran acollida del IV Congrés Europeu de Geografies de les Sexualitats organitzat pel grup de Geografia i Gènere 13-15 Setembre 2017, Barcelona

La IV Conferència Europea sobre Geografies de les Sexualitats va tenir lloc a l'Espai Francesca Bonnemaison de Barcelona del 13 al 15 de setembre de



Des de l'1 de setembre l'Anna Ortiz és la nova sotsdirectora de l'Institut de Ciències de l'Educació de la UAB.

L'ICE de la UAB té com a objectiu la creació d'espais d'autoformació, acollir propostes i actituds que afavoreixen la innovació educativa i aprofundir en tots els aspectes que configuren una formació permanent de qualitat. L'ICE té ... [\[±\]](#)



El MiraMon ja és gratuït per a la comunitat educativa de tot el món

Aquest pas ubica el MiraMon, creat pel professor de la UAB [Xavier Pons](#), entre els pioners dels software de teledetecció d'ús gratuït i afegeix l'eina a la llista de... [\[±\]](#)



Albert Esteve, membre del Departament de Geografia, escollit per investigar sobre noves famílies

El Consell de l'International Union for the Scientific Study of Population-IUSSP ha creat un nou panell científic sobre noves i

emergents formes de família al món, en el ...[\[±\]](#)

Recerca



En anglès, ...[\[±\]](#)

Ricard Morén investigador principal de HAMLETS. Immigració i desenvolupament sostenible a micropobles

Fa uns mesos el projecte de recerca "HAMLETS. Immigració i desenvolupament sostenible a micropobles", va ser seleccionat en la convocatòria RecerCaixa.



Françoise Breton crea el nou centre de recerca a la UAB: l'Arctic Research Center (CER-ARCTIC)

El passat 27 de setembre de 2017 es va crear un nou centre de recerca a la UAB: l'Arctic Research Center (CER-ARCTIC).

El Centre és fruit de l'excel·lent col·laboració establerta amb diferents institucions i científics de l'Àrtic, especialment amb el Stefansson Arctic Institute d'Akureyri a Islàndia i el

19 de juliol.- **Tertúlia de recerca** *Cyberparks as a new proposal for using public spaces: The experience of Cardeto Park, Ancona a càrrec d'Anna Kromova*

24 de juliol.- **Lectura de tesis** *Comparative spatial Advantage between Microfinance Institute and Banking in reaching rural Enterprise Financial Service in Bangladesh* defensada pel doctorand Azim Uddin Mahmud del [Programa de doctorat de Geografia](#), dirigida per [Antoni F. Tulla](#)

18 de setembre.- **Lectura de tesis** *Migraciones y programas de asistencia a la migración senegalesa en Cataluña: inmigración y retorno* defensada pel doctorand Abdoulaye Fall del [Programa de Doctorat de Demografia](#)

18 de setembre.- **Lectura de tesis** *La via transfronterera del desenvolupament local endogen. Reflexions teòriques i estudis empírics als Pirineus i als Alps* defensada pel doctorand Matteo Berzi del [Programa de doctorat de Geografia](#), dirigit per [Antoni Durà](#) i Margarita Castanyer

21-22 de setembre.- **Curs** *Climate Change and Tourism, XVII International Summer school on environment* hi participa [David Saurí](#), entre d'altres

22 de setembre.- **Lectura de tesis** *Un territori emergent? Anàlisi del sol d'activitat econòmica a Terres de Lleida: regulació urbanística, promoció econòmica i estratègia territorial a l'eix de l'A-2* defensada per la doctoranda Laura Capel del [Programa de doctorat de Geografia](#), dirigida per [Oriol Nel·lo](#)

4 d'octubre.- Conferència inaugural del METiP *El Tercer Informe sobre el Canvi Climàtic a Catalunya*, a càrrec de Javier Martín Vide

10 d'octubre.- Lectura de tesis *L'Anàlisi de la Gestió del transport privat en un pol del coneixement metropolità. El cas de la Universitat Autònoma de Barcelona* defensada per Rafael Requena del Programa de doctorat de Geografia dirigida per [Carme Miralles](#) i [Antoni F. Tulla](#)

Properes

23 d'octubre.- Conferència *Big Data y nuevas geografías* a càrrec de Javier Gutiérrez a les 16h a la Sala de Postgrau, Facultat de Lletres

25 d'octubre.- Conferència *Canvi Climàtic, sistemes costaners i dinàmica litoral* a càrrec de Pere Vicenc, a les 18h a la Sala d'actes (B7-1056) de la Facultat de Filosofia i Lletres

8 de novembre.- Conferència *Dimensions d'anàlisi de l'habitatge en entorns urbans: demanda demogràfica i demanda turística* a càrrec de [Juan Antonio Módenes](#), a les 18h a la Sala d'actes (B7-1056) de la Facultat de Filosofia i Lletres

15 de novembre.- Conferència *Les inundacions de els rieres mediterrànies* a càrrec d'Anna Ribas, a les 18h a la Sala d'actes (B7-1056) de la Facultat de Filosofia i Lletres

22 de novembre.- Conferència *El component migratori en l'evolució demogràfica dels espais urbans i periurbans del litoral espanyol des de finals de la dècada dels vuitanta del segle XX* a càrrec de [Joaquín Recaño](#), a les 18h a la Sala d'actes (B7-1056) de la Facultat de Filosofia i Lletres

13 de desembre.- Conferència *El règim jurídic del litoral català* a càrrec de Josep M. Aguirre, a les 18h a la Sala d'actes (B7-1056) de la Facultat de Filosofia i Lletres

seu... [+]



[Oriol Nel·lo](#), [Joan López](#), [Jordi Martín](#) i [Joan Checa](#) guanyen el III Premi "Roser Majoral Moliné" de l'Associació de Geògrafs Espanyols

El premi guanyat pels investigadors del Departament de Geografia al millor article publicat en revistes científiques de Geografia estrangeres per l'article "Energy and urban form. The growth of European cities on the basis of night-time brightness" a *Land Use Policy*, 61.



[Matteo Berzi](#) tercer premi Rafel Llussà

L'any 2016, la Universitat de Girona va publicar les bases del premi Rafel Llussà, que s'atorgaria als TFM del Màster PCEL. El primer premi està dotat de 1.000 euros i els segon i tercer, de 500 euros. Els treballs que hi optessin havien d'haver estat elaborats a partir de l'any acadèmic 2010-2011. El jurat, representat a l'acte per les senyores Salamaña i Riera, va anunciar els tres... [+]



[Ash Amin](#) al CED


"La ciutat amb comunitats que no comparteixen corre el risc de patir greus desigualtats i conflictes" "Seeing Like a City" és el nom del seu darrer llibre, i alhora de la conferència, que va oferir al Centre d'Estudis Demogràfics a... [+]

Participació a Congressos



[Tudistar](#) celebra la Jornada internacional "Galàpagos, cultura y comunidad"

El passat 28 d'octubre, el grup TUDISTAR del Departament va celebrar la Jornada Internacional "Galàpagos, cultura y comunidad" (<http://tudistar.com/eventos/>). En ella es van presentar diversos projectes comunitaris d'impacte cultural amb incidència en les dinàmiques socioeconòmiques i de turisme de l'arxipèlag. Al llarg de dia vam poder comptar amb les ponències del professor... [+]



Nombrosa participació del Departament de Geografia a VIII Seminari Internacional Rideal

Casa Amèrica Catalunya va acollir la conferència inaugural i la primera sessió del VIII Seminari Internacional de la Xarxa d'investigació sobre àrees metropolitanes d'Europa i Amèrica Llatina (RIDEAL). Sota el títol *Les escales*... [+]



[Antoni Durà](#) i [Joan Checa](#) participen a la jornada sobre "L'estratègia d'internacionalització del món local de la demarcació de Barcelona"

El passat mes de juliol, al recinte modernista de Sant Pau (Barcelona) es va celebrar una jornada en la qual es van presentar i compartir els resultats en forma de publicació d'un estudi fruit de la col·laboració entre Departament de Geografia i la Direcció de Relacions... [+]



El grup de Geografia Econòmica del Departament de Geografia participa al Seminari Internacional CITITALENT.

Una nodrida representació del grup de Geografia Econòmica del Departament de Geografia es va desplaçar a Madrid els dies

28 i 29 de... [+]



Assistència de membres del Departament de Geografia a la Conferència EUGEO 2017

4-6 de setembre Conferència, presència destacada del Departament de Geografia al EUGEO 2017, un congrés científic internacional organitzat cada dos anys per

l'Associació de [+]



El GRAMP participa al Congrés MedPalyno 2017

A Barcelona del 4 al 6 de setembre va tenir lloc el Congrés Internacional MedPalyno 2017 de les tres associacions de palinòlegs del Mediterrani l'APLE (Espanya); GPPSBI (Itàlia) i APLF (França). Durant tres dies diferents especialistes en pol·len s'aplegaren per... [+]

Publicacions

Articles

Articles recents de membres del Departament de Geografia [+]

20 de desembre.- Conferència Cap a ciutats més polaritzades? Reptes sociodemogràfics en un context urbà a càrrec de Toni López, a les 18h a la Sala d'actes (B7-1056) de la Facultat de Filosofia i Lletres

Documents d'Anàlisi Geogràfica



Treballs de Geografia

TREBALLS FI DE GRAU 2016-17

Treballs de Geografia

TREBALLS FI DE METIP 2016-17



màster en geoinformació



Màster Oficial en Teledetecció i SIG

De les imatges de satèl·lit a la publicació de cartografia a Internet. 16a edició

Vídeo Promocional del Màster Oficial en Estudis Territorials i de la Població



G Recull de premsa

G Enllaços personals

Vídeos del VI Cicle de Conferències de Màster Oficial en Estudis Territorials i de la Població (Curs 2016-17)

Grups de recerca del Departament



SGR INTERFASE GRAMP UAB

G Departament



DOT, E. (2017). "Politique d'aménagement urbain et de reconversion économique du Poble Nou à Barcelone". Sud-Ouest Européen, 41-42, p. 33-48. [ISBN-2-8107-0505-4].

L'autor analitza la capacitat de resposta de l'àrea del Poble Nou de Barcelona en el període 2000-2013. Al Poble Nou es desenvolupa el projecte urbanístic 22@ el qual té per objectiu la renovació urbana i econòmica a partir d'activitats intenses en coneixement. A partir del marc teòric de la ciutat emprenedora es valora la implicació dels agents polítics, socials i econòmics. L'anàlisi posa el focus d'atenció en dos processos que sorgeixen durant la implantació del 22@: la gentrificació productiva i el tractament patrimonial. [+]

Formació

Grau en Geografia i Ordenació del Territori



Benvinguda als estudiants de primer presencials

El divendres 8 de setembre el Departament va donar la benvinguda a l'alumnat de primer en la ja tradicional sessió d'acollida, amb la participació del professorat de primer i la coordinació de... [+]



Sortida de camp de Geografia de la Muntanya

Els passats dies 22, 23, 24, 25 i 26 de Setembre els alumnes de Geografia de la Muntanya 17/18 van visitar diferents indrets del Pirineu Català Occidental en una sortida de camp, dirigits pels professors Enric Mendizàbal, Joan Manuel Soriano i la professora Raquel... [+]



Un treball de Primer Curs del Grau de Geografia i Ordenació del Territori (GIOT) seleccionat a les V Jornades tècniques de neus i allaus

El treball de curs elaborat per Óscar Aleman en el marc de l'assignatura Estudi de Cas: Tècniques en Geografia (curs 2016/2017) ha estat presentat i acceptat com a... [+]

Màster oficial en Estudis Territorials i de la Població (METiP)

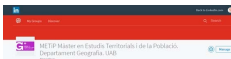
Màster oficial interuniversitari en Polítiques i Planificació per a les Ciutats, l'Ambient i el Paisatge (PPCEL)



El METiP i PPCEL projecten Mataró cap el 2050

Un conveni signat entre l'Ajuntament i la UAB promou que una trentena d'alumnes facin treball de camp a la ciutat visitant el territori i assistint a conferències

El màster oficial en "Estudis Territorials i de la Població" (METiP) que imparteix el... [+]



Si has fet el Màster METiP de Geografia a la UAB, apunta't al LinkedIn del METiP

Seguint amb la implementació a les xarxes socials del Departament de Geografia i considerant en especial les activitats docents i de recerca, des de fa ben poc tenim un espai pensat per gent que hagi fet el... [+]



Workshop Internacional: City limits at work: Urban planning facing metropolitan challenges

Del 16 al 26 del pasado julio el Máster Interuniversitario en Políticas y Planificación para las Ciudades, el Ambiente y el Paisaje (PPCEL) decía adiós al curso académico 2016/2017 con el workshop internacional... [+]

Lectura de Tesi



Lectura de Tesis Doctoral sobre los valores del paisaje y las áreas protegidas brasileñas bajo el marco teórico y metodológico catalán de gestión del paisaje por la doctoranda Deisiane Delfino cotutela amb el Dr. Albert Pèlachs,

Programa de Doctorat de Geografia [+]

Centres i Serveis Afins a la UAB



Doctorat en Geografia i Demografia




72 Comissions de seguiment dels Programes de Doctorat

Les comissions de seguiment,

es fan anualment al juny i al setembre, i estan formades per 3 doctors i avaluen el progrés del pla de recerca de cada doctorand, cal superar la comissió per poder continuar amb els estudis de doctorat. [+]

Document d'Anàlisi Geogràfica



Nou número del DAG sobre l'ensenyament de la geografia al segle XXI Vol. 63, No 3 (2017)

Divulgació



Èxit de participació al 10è. Curs de Camp d'Estudi d'Evolució del Paisatge

Èxit de participació al curs 10è. CURS DE CAMP D'ESTUDI D'EVOLUCIÓ DEL PAISATGE celebrat a Farrera (Pallars Sobirà) del 3 al 7...[+]



Els nostres marcadors de les xarxes socials

Seguim captant seguidors a les nostres xarxes socials; així a principis d'octubre estàvem en 1.280 (Facebook), fregant els 1.500 (Twitter) i 870 (Instagram). Us recordem també que hi ha disponible el compte de Twitter @EspaiGeo que vindria a ser l'altaveu de la recerca en Geografia de les universitats catalanes (UdG, UdL, URV, UAB, UB). [Facebook](#), [Twitter](#) i [Instagram](#)

Pots cancel·lar la subscripció al següent enllaç: [unsubscribe from this list](#)
Per més informació, envia una correu electrònic al [Departament de Geografia](#)

Copyright © 2014 Departament de Geografia, Universitat Autònoma de Barcelona, All rights reserved.



This email was sent to <<Adreça electrònica>>
[why did I get this?](#) [unsubscribe from this list](#) [update subscription preferences](#)
Departament de Geografia, UAB · Edifici B · Bellaterra, Catalunya 08193 · USA

