



Pàgina web Facebook Twitter Instagram

març- abril 2018

[View this email in your browser](#)

Departament de Geografia de la Universitat Autònoma de Barcelona

Butlletí del departament de **G**eografia # 22



Activitats

Darreres

Del 2 al 6 de juliol.- Curs *11è Curs de Camp d'Estudi d'Evolució del Paisatge*, al Centre d'Art i Natura de Ferrera, organitzat pel [GRAMP](#).

6 de juliol.- Conferència *Prostitución y geopolítica feminista* a càrrec de Lydia Delicado Moratalla

7 i 8 de juliol.- Conferència inaugural a càrrec de [Martí Boada](#), en el II Seminari Internacional sobre conservació del Llop, Auditor de Linars del Vallès

18 de juliol.- Curs *Funciones ambiental, social y económica de diferentes gestiones en nuestras masas forestales* amb la participació de [Martí Boada](#), organitzat per UPV/EHU

18 de juliol.- Lectura de tesis *La immigració francesa a l'Àrea de Barcelona a l'Època Moderna (segles XV, XVI i XVII) defensada per Miguel Amengual del Doctorat en Demografia* dirigida per dra. [Anna Cabré](#) i dra. Joana Maria Pujadas

14 de setembre.- Tertúlia de recerca *Open Big and Spatial data collected, stored and retrieved by open GIS tools and their applications* a càrrec d'Eva S. Malinverni

14 de setembre.- Tertúlia de recerca *Urban Social media analytics* a càrrec de Marina Paolanti

21 de setembre.- Lectura de tesi *Ensanchando el campo de lo posible. Los Centros Sociales como reformulación del espacio público* defensada per Aritz Tutor del Programa de Doctorat en Geografia dirigit per dr. [Abel Albet](#)

1 d'octubre.- Conferència inaugural *Memoria urbana, patrimonio e identidades en el Pla de Barris (2016-2019)* a càrrec de Mercè Tatjer

2 d'octubre.- Presentació del llibre *"L'Agricultura Social a Catalunya"* a càrrec d'Antoni F.



Martí Boada rep el Premi Nacional Felip Domènech i Costafreda 2018

El professor del Departament, Martí Boada ha estat guardonat amb el Premi que atorga la Unió de Pagesos en reconeixement a la seva tasca científica i dedicació en defensa de la pagesia com a peça clau de la gestió ambiental a Catalunya. Es reconeix de manera específica també per la visió de la gestió de la fauna i la biodiversitat en el món rural i a les comarques de muntanya per al manteniment del territori. [\[+\]](#)



Acte de reconeixement de les professores honoràries Maria Dolors Garcia Ramon i Anna Cabré

Després d'anys gaudint de la seva saviesa, aquest migdia hem fet un acte de reconeixement a les nostres companyes Maria Dolors Garcia Ramon i Anna Cabré Pla, dos referents per a la Geografia i la Demografia del país. Maria Dolors i Anna, moltes gràcies! [\[+\]](#)

Recerca




Joan Masó rep el Premi Garcels 2018, l'equivalent al Nobel dels estàndards geoespacionals

Ens és molt grat donar l'enhorabona al company Joan Masó (a la foto, el de l'esquerra), membre del grup de recerca Grumets (dirigit per en Xavier Pons) perquè fa uns dies que va rebre el prestigiós premi Medalla d'or "Gardels" com a reconeixement de les seves contribucions a l'"Open Geospatial Consortium" (OGC). Es tracta d'un consorci internacional que agrupa més de 500 entitats entre companyies, governs, agències, centres d'investigació i universitats que participen plegades en la definició d'estàndards oberts en els Sistemes d'Informació Geogràfica. Així doncs, Joan, moltes felicitats. [\[+\]](#)



Xavier Delclós i Carme Miralles mapegen la vitalitat urbana de Barcelona

Investigadors de la UAB han cartografiat Barcelona ciutat i 9 municipis del seu voltant amb una nova metodologia que aplica les idees de l'activista de l'urbanisme Jane Jacobs sobre com han de ser les ciutats per ser espais vitals. En un 25% del territori la vitalitat és alta, moderada en un 35% i baixa o nul·la al 40%. [\[+\]](#)



El GRAMP a Prismatic

El Grup de Recerca en Àrees de Paisatge i Muntanya (GRAMP), adscrit conjuntament al Departament de Geografia i a la Unitat de Botànica del departament de Biologia Animal, Biologia Vegetal i Ecologia de la Universitat Autònoma de Barcelona, i que es dedica

Tulla a l'Ajuntament de Badalona dins del marc de L'aplec d'agricultura urbana i la CompostFest

10 d'octubre.- Conferència inaugural del Màster en Planificació y Gestión de Riesgos Naturales a la Universitat d'Alacant Incendios en la interfaz urbano forestal: del fuego como herramienta de gestión al fuego como amenaza a càrrec d'Anna Badia.

11 d'octubre.- Presentació del llibre *From Strangers to Neighbors: Post-Disaster Resettlement and Community Building in Honduras*, a càrrec de Ryan Alaniz

Properes

18 d'octubre.- Conferència *La aportación de las Áreas de Protección Ambiental al desarrollo local en Brasil* a càrrec de Deisiane Delfino a les 8:30 a l'aula 402 de la Facultat de Filosofia i Lletres


19 d'octubre.- Conferència *Achieving fair and collective adaptation to sea-level rise* a càrrec de Sonia Graham a les 10h a la sala DAG (B9/1062) de la Facultat de Filosofia i Lletres

25 d'octubre.- Conferència *Innovació social en temps de crisi. El paper de la participació comunitària en el combat contra la segregació social i territorial* a càrrec de d'Ismael Blanco (IGOP-UAB) a les 18:30 a la Sala d'Actes de la Facultat (B7-1056)

15 de novembre.- Conferència *El problema de l'habitatge a la metròpolis de Barcelona. Aportacions al diagnòstic des de l'Observatori Metropolità de l'Habitatge de Barcelona (O-HB)* a càrrec de Carles Donat (Observatori Metropolità de l'Habitatge) a les 18:30 a la Sala d'Actes de la Facultat (B7-1056)

16 de novembre.- Conferència *Social innovation and urban regeneration in hyperdiverse neighbourhoods* a càrrec d'Elena Ostanel a les 18:30 a la Sala d'Actes de la Facultat (B7-1056)

Documents d'Anàlisi Geogràfica



Màster Oficial en Teledetecció i SIG

De les imatges de satèl·lit a la publicació de cartografia a Internet. 16a edició

des de fa 15 anys a l'estudi de la importància de la intervenció humana sobre les zones de muntanya i del seu abast al llarg de la història per explicar-ne el paisatge actual, així com modelitzar la seva evolució futura i contribuir en la seva gestió **forma part del projecte Prismàtic** (<http://www.prisma-tic.cat/>), plataforma de coneixement per a la Gestió del Patrimoni Natural i la Biodiversitat.

Què és Prismàtic? Prismàtic és una plataforma de coneixement d'accés obert dissenyada per ajudar a la presa de decisions en la planificació i la gestió del patrimoni natural i la biodiversitat. La primera aportació del GRAMP explica la importància del foc en la configuració del paisatge pirinenc. [±]



Membres del Departament formen part del Projecte SUSTAIN-T

El passat 4 i 5 d'octubre va tenir lloc la tercera reunió de treball del Projecte SUSTAIN-T ("Sustainable tourism through networking and collaboration") a la capital búlgara de Sofia, en què es van exposar els avenços realitzats als darrers mesos. Hi van assistir els nostres companys Gemma Cànoves, Francesc Romagosa i David Saurí, tot i que en el projecte també participen en Joan Carles Llundés i la Mònica Molina. [±]

Congressos



Professors del Departament al 41th Applied Geography Conference

Del 31 d'octubre l'1 de novembre, les professores Montserrat Pallarès, Ana Vera, Meritxell Gisbert i Anna Badia assistiran a la 41th Applied Geography Conference a Kent State University, Ohio.

En aquesta conferència es presentaran les següents recerques:

Urban Planning, Health and Quality of Life: Analyzing the Consistency in Barcelona's Cerdà Grid-Orientation Using LiDAR Technology. (Montserrat Pallarès-Barbera, Anna Badia, and Meritxell Gisbert).

Mapping Fuel Continuity to Prevent and Plan Wildland Urban Interface Using LiDAR Technology. (Anna Badia and Meritxell Gisbert)

The Role of Retailing in Inner Urban Space: The Hearth of Small Cities in South Europe. (Ana Vera, Àngel Cebollada, Àngels Pérez, and Marc Castelló)

Spatial Inequality in Ecuador: A Structural Gap Approach (Ramiro Canelos-Salazar, Montserrat Pallarès-Barbera and Ana Vera).

Articles



Articles recents de membres del Departament de Geografia [±]



Xerrada a la Biblioteca Vapor Badia de Sabadell

El passat dijous 20 de setembre amb motiu del Dia Internacional de la Pau, les professores Anna Badia i Anna Ortiz van fer una xerrada amb el títol "Espais globals i llocs pròxims: injustícies i resistències". En les dues hores que va durar l'acte les conferenciants van parlar de la importància de la perspectiva geogràfica i la dimensió espacial per a fer una lectura global dels esdeveniments socials. També de la importància dels mapes en la representació espacial de les desigualtats socials a escala global i local i de la subjectivitat en el seu disseny i interpretació. Per mostrar les injustícies i les resistències a diferents escales van explicar sis conceptes (territoris descartografiats, acaparament de terres, espais de la por, ciutat amigable, espais de resistència i economia de la felicitat) que es poden trobar explicats al llibre *Espacios globales y lugares próximos: setenta conceptos para entender la organización territorial del capitalismo global*, publicat al 2016 i editat per l'editorial Icaria. La sessió va acabar amb un debat molt viu i enriquidor.

Formació

Grau en Geografia i Ordenació del Territori



Estrenem Grau de Geografia, Medi Ambient i Planificació Territorial

El passat divendres 7 de setembre part del professorat que imparteix docència a 1r curs va donar al benvinguda a l'estudiant del nostre nou Grau en Geografia, Medi Ambient i Planificació Territorial (GMAIPT). Per part del Departament hi van ser les professores Asunción Blanco (en tant que coordinadora del Grau) i Ana Vera, així com també els professors Pau Alegre, Joan Carles Llundés, Àngel Cebollada i Marc Sánchez. A l'acte hi van assistir una vintena d'estudiants xifra que no reflecteix del tot l'èxit que sembla haver tingut el nou Grau que s'ofereix, tenint en compte que la xifra final d'estudiants matriculats s'acosta als 60 (el límit fixat). Així doncs, sigueu totes i tots benvingudes.

Vídeo Promocional del Màster Oficial en Estudios Territoriales i de la Població



G Recull de premsa

G Enllaços personals

Vídeos del VIII Cicle de Conferències de Màster Oficial en Estudios Territoriales i de la Població (Curs 2018-19)

Conferència inaugural. [Memòria urbana, patrimoni e identidades en el Pla de Barris \(2016-2019\)](#)



Grups de recerca del Departament



SGR INTERFASE

UAB

Grup de Recerca en Aigua, Territori i Sostenibilitat (GRATS)

TUDISTAR
TOURISM RESEARCH GROUP

GRUP D'ESTUDIS SOBRE ENERGIA, TERRITORI I SOCIETAT

GRAMP

Observatori de la Urbanització

GRM
GRUP DE RECERCA SOBRE MIGRACIONS

Economic Geography Research Group


Geografia Aplicada

Centres i Serveis Afins a la UAB

CED
Centre d'Estudis Demogràfics

UABligit

iermB
INSTITUT D'ESTUDIS REGIONALS I METROPOLITANS DE BARCELONA



Sortida de camp de Geografia de la Montanya

Del 20 al 24 de setembre els professors Joan Manuel Soriano, Enric Mendizàbal (Geografia UAB) i Ramon Pérez Obiol (Departament Biologia Animal, Biologia Vegetal i Ecologia, Àrea de Botànica, UAB) van organitzar una sortida de treball de camp pel Pirineu català i aragonès per a l'assignatura optativa de 3r-4t curs "Geografia de la Muntanya". Entre altres llocs visitats: Sallente, estany Gento, ...

[+]



Xavier Grané, Felicitats! per l'accessit al Premi Jordi Amoró

L'estudiant de Geografia i Ordenació del Territori en Xarxa ha guanyat l'accessit a la 3ª edició del premi Jordi Amoró per a TFG de Geografia, organitzat pel Col·legi de Geògrafs, l'ICGC i l'AGPC.



3ª edició del Premi Jordi Amoró per a Treballs de Fi de Grau en Geografia
ACCÈSSIT
"Canvi climàtic i reintroducció de la vinya a la Cerdanya. Erosió hídrica en els canvis d'usos del sòl."
Xavier Grané Porta
Universitat Autònoma de Barcelona

Màster oficial en Estudios Territoriales i de la Població (METiP) Màster oficial interuniversitari en Polítiques i Planificació per a les Ciutats, l'Ambient i el Paisatge (PPCEL)



Conferència inaugural del METiP/PPCEL 2018-19 per Mercè Tatjer

Memòria urbana, patrimoni e identidades en el Pla de Barris (2016-2019)

La geògrafa i historiadora (Universitat de Barcelona), com a membre del comitè assessor del Pla de Barris (2016-2019) de Barcelona, va presentar els objectius del programa per revertir les desigualtats entre els barris de la ciutat. La presentació va emfatitzar la història del territori, el patrimoni i les identitats com elements clau per pensar les accions socials, econòmiques i urbanes per millorar els barris de Bellvitge/Gornal de l'Hospitalet de Llobregat. [+]

VII Cicle de conferències de METiP i PPCEL



Màsters Oficials del Departament de Geografia

Màster Oficial en Teledetecció i Sistemes d'Informació Geogràfica



El dia 26/09/18 va començar la 20a edició del Màster. L'edició d'enguany compta amb totes les places esgotades. Són un total de 22 alumnes de diferents nacionalitats (Bolívia, Colòmbia, Equador, Espanya, Itàlia, Mèxic, Perú i Xile), i diferents estudis de procedència (Geografia, Biologia, Geologia, Eng. Forestal, Eng. Geomàtica i Topografia, Eng. Ambiental, Eng. Agrònoma, Eng. Agroambiental i del Paisatge). [+]

Documents d'Anàlisi Geogràfica

Ha sortit el nou número del DAG
Vol. 64, No 3 (2018): [Espais fronterers i cooperació transfronterera a Europa](#)



Divulgació



Catalana d'Història Natural...[+]



el LIGIT de la UAB.

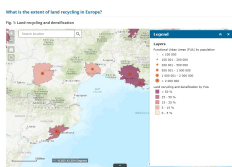
Si sou professorat d'un Institut i teniu interès en fer el curs de Geografia Física i/o el Curs d'Interpretació de la Cartografia no us perdeu aquest enllaç i apunteu-vos a aquesta activitat.[+]

Èxit de participants als cursos d'estiu del GRAMP

Entre el 29 de juny i el 2 de juliol el GRAMP va dur a terme el Cinquè curs d'evolució del paisatge al Refugi del Gerdar que a més, aquest any, formava part d'un dels cursos de la Institució

Geografia en acció

La setmana intersemestral entre el 4 i el 8 de febrer de 2019 servirà per fer una nova edició de Geografia en Acció que es desenvolupa en el marc del Programa Argó i per la col·laboració entre el Departament de Geografia, la Cartoteca i



Els investigadors del Departament de Geografia Roger Milego i Jaume Fons desenvolupen un indicador pels problemes en l'ocupació del territori

L'Agència Europea de Medi Ambient ha publicat recentment l'indicador *Land recycling and densification*, desenvolupat

per Roger Milego i en Jaume Fons en el marc de la participació de la UAB en el Centre Temàtic Europeu *ETC-ULS*. Es tracta d'un indicador de resposta als problemes d'expansió urbana i ocupació del territori. La reutilització d'espais prèviament urbanitzats o abandonats, juntament amb la densificació d'àrees urbanes permet reduir el nombre de noves hectàrees dedicades a la urbanització.

L'indicador inclou un visor interactiu per a comparar les diverses àrees funcionals urbanes (FUAs) europees, així com gràfiques interactives i textos que il·lustren i expliquen la naturalesa de l'indicador i els resultats obtinguts.

Participació de membres del Departament a la Jornada: la Situació de la Geografia en altres àmbits universitaris i noves experiències en la formulació de plans d'estudi

Propera activitat

Institut d'Estadística
ACE
Anàlisi i Recerca en Geografia i Ciències Ambientals

JORNADA: LA SITUACIÓ DE LA GEOGRAFIA EN ALTRES ÀMBITS UNIVERSITARIS I NOVES EXPERIÈNCIES EN LA FORMULACIÓ DE PLANS D'ESTUDI

Dissabte 6 de juny de 2018, a la Sala Nicolás d'Oliver de l'Institut d'Estadística, carrer del Cosmos, 47, de Barcelona.

PROGRAMA

MAI

9:15h. Presentació de la jornada a càrrec dels presidents de l'ACE i de la SCC

9:30h. «El cas dels Països Baixos». ERNST RIJZ (UB)

9:45h. «Una experiència concreta d'Espanya». MONTSERRAT PALLARÉS (UAB)

10:15h. «Una experiència concreta d'Espanya». BEATE ZAMAGNI (URV)

10:45h. «El cas de França». ANNE-SOPHIE BENOIST (UAB)

11:15h. Col·loqui.

11:25-11:45h. DEBATS

11:45h. Taula participativa «Noves experiències en la formulació de plans de estudi».

ANNE-SOPHIE BENOIST (UAB), GONNIE RULLAN (URV), OSCAR SALAS (URV), ANA CALANCA (URV), MARCELO PEREIRA (EPN), BEATE ZAMAGNI (URV).

11:45-14:15h. Col·loqui.

TABLA

10h. «La situació de la Geografia al Regne Unit». THOMAS GRANADON (UG)

14:45h. «El cas dels Països Baixos». ERNST RIJZ (UB)

17:30h. «La situació històrica i actual». MERIAM ZAR (UB GEOGIRA)

18:15h. «La situació de l'estudi a França». ALEXIS SANCHEZ REYNOL (U. VIMES)

18:30-19:15h. Col·loqui i conclusions.

La jornada es dirigeix especialment als responsables de departaments i ensenyaments de Geografia d'institucions i centres universitaris.

Inscripcions:
Secretaria de l'ACE: info@ace-geografia.es
Secretaria SCC: Blanca Beltrán, blanca@scs-geografia.es, tel. 91 552 91 04

Afiliacions:
En cas d'inscripció de promoció es recomana reservar plaça a la Residència d'Investigadors del Consejo Superior de Investigaciones Científicas, c/ Hospital 61, tel. 934438610 / [mail:investidors@ictp.csic.es](mailto:investidors@ictp.csic.es)

Es potreu emmenjar cònjunt en algun dels restaurants populars de la zona.

Es donaran certificats d'assistència.



Benvenida Marion Werner [+]

Pots cancel·lar la subscripció al següent enllaç: [unsubscribe from this list](#)
Per més informació, envia una correu electrònic al [Departament de Geografia](#)

Copyright © 2014 Departament de Geografia, Universitat Autònoma de Barcelona, All rights reserved.