



Pàgina web Facebook Twitter Instagram

gener-març 2019

[View this email in your browser](#)

Departament de Geografia de la Universitat Autònoma de Barcelona

Butlletí del departament de Geografia #24



Activitats

Darreres

16 de febrer.- Cicle de debats pel Dret a la ciutat Setze barris. Mils ciutats amb la participació d'[Antoni López](#), [Francesc Muñoz Ramírez](#), [Àngel Cebollada](#) i Andreu Domingo

20 de febrer.- Conferència Turismo, patrimonio y desarrollo local: las fiestas de Moros y Cristianos a càrrec d'Antonio Martínez Puche

21 de febrer.- Conferència Fishing rights and financial capitalism in Iceland: From common property to panaceas of private ownership a càrrec Niels Einarsson

22 de febrer.- Lectura de tesi Millora del tractament de les imatges captades pels satèl·lits Landsat-8 i Sentinel-2 mitjançant espectroradiometria de camp i sensors embarcats en Vehicles Aeris no tripulats (UAV) defensada per [Joan Cristian Padró](#) dirigida per Dr. [Xavier Pons](#) enmarcat al programa de [Doctorat en Geografia](#)

25 de febrer.- Conferència Els serveis dels ecosistemes al litoral català a càrrec [Liliana Solé](#)

26 de febrer.- Conferència L'experiència de l'agricultura social a Catalunya a càrrec d'[Antoni F. Tulla](#)

27 de febrer.- Conferència ¿Quo vadis Barcelona?: Cataluña región, Cataluña ciudad, Cataluña destino. Reflexiones en torno a la movilidad espacial, la escala geográfica y los destinos turísticos a càrrec de Francisco López Palomeque

28 de febrer.- Conferència Fragmented labour Markets and International migration Dynamics: High-skilled immigration and low-qualified emigration in Mexico? a càrrec de Cristóbal Mendoza enmarcat a 17th GRM Annual Seminar Series on Migration

1 de març.- Lectura de tesi The multiple dimensions of daily travel time: empirical findings in the Barcelona Metropolitan Region defensada per [Xavier Delclòs](#) codirigida per la dra.

Martí Boada, premiat a la Nit de la Biodiversitat 2019


El passat dimarts 26 de març el nostre company [Martí Boada](#) (i també investigador de l'Institut de Ciència i Tecnologia Ambientals (ICTA-UAB), va rebre el premi en la Nit de la Biodiversitat 2019, que organitza l'Ajuntament de Barcelona, en reconeixement de tota la seva trajectòria científica i divulgativa en els àmbits del canvi ambiental global i la biodiversitat des d'una perspectiva social, centrada particularment en el sistema urbà i els boscos. Enhorabona Martí! [+](#)

Recerca



Reunió de treball del projecte Sustain T

El passat 17 de gener es va fer a la Facultat de Filosofia i Lletres una nova reunió de treball del projecte [Projecte SUSTAIN-T](#) ("Sustainable tourism through networking and collaboration"), en què s'ha presentat una versió preliminar dels materials i la plataforma d'e-learning als agents interessats. Recordem que aquest és un projecte europeu liderat per la UAB, juntament amb 8 socis europeus més, dotat amb 272.000 € per a una durada de dos anys (2017-2019) i que per part del [Departament de Geografia](#) participen els professors [Gemma Cànoves](#), [Monica Molina](#), [Francesc Romagosa](#), [David Saurí](#) i [Joan Carles Llurdés](#).



Geografia UAB participa a la III Convenció de micropobles de Catalunya

El passat 10 de març es va celebrar a Copons (Anoia) la "III convenció de micropobles de Catalunya", amb el lema "Amb el lema "Pobles vius, territoris vius" ([programa](#)). L'Associació de Micropobles de Catalunya és una entitat que va néixer l'any 2008 per donar una veu conjunta als pobles de Catalunya amb menys de 500 [+](#)

Congressos



Jornada Ciències Socials i Ciutat. Coneixement, Compromís i Transformació Urbana

El passat 11 de febrer els nostres companys [Carme Miralles](#) i [Oriol Nel·lo](#) van participar a la Jornada Ciències Socials i Ciutat ([programa](#)), en el marc de la Biennal Ciutat i Ciència, organitzada per l'Institut d'Estudis Regionals i Metropolitans de Barcelona (IERMB), juntament amb l'Institut de Govern i Polítiques Públiques (IGOP) de la UAB i l'Ajuntament de Barcelona. L'objectiu d'aquesta jornada va ser el de reflexionar i debatre sobre el paper de les ciències socials en el coneixement, la transformació i gestió de la ciutat contemporània, a partir de quatre punts: els instruments de coneixement i mesura de la realitat, l'accessibilitat, la gestió i la difusió de les dades, els instruments d'interpretació i anàlisi, i la connexió entre la interpretació de la realitat urbana i la seva transformació.

[Carme Miralles](#) dins el programa de [Doctorat en Geografia](#)

7 de març.- Conferència *Exploring forced displacements and involuntary migrations in environmental conflicts* a càrrec de Daniela del Bene

12 de març.- Conferència *The key role of universities and the "refugee crisis": The refugees hosting program at UAB* (Programa Acolrida) a càrrec Júlia Pérez

22 de març.- Conferència *Migrants atrapats a Líbia. Revisant una metodologia de treball de camp* a càrrec de Natàlia Ribas-Mateos

25 de març.- Conferència *Geografies de la crisi immobiliària: excedent de capital, acumulació per desposseïment i profundització de desigualtats socioeconòmiques* a càrrec d'Antoni Domènec

28 de març.- Lectura de tesi *The Evolution of Tourism Destination Image through travel guidebooks-The case of Barcelona defensada* per Raul Suhett De Morais dirigit per dra. [Gemma Cànoves](#) emmarcat en el programa de [Doctorat en Geografia](#)

29 de març.- Lectura de tesi *La dimensió espacial de la mobilitat quotidiana: Una aproximació multiescalar en la Regió Metropolitana de Barcelona defensada* per [Guillem Vich](#) dirigit per dra. [Carme Miralles](#) emmarcat en el programa de [Doctorat en Geografia](#)

1 d'abril.- Conferència *Water and Tourism* a càrrec d'Ariadna Gabarda

1 d'abril.- Conferència *La recerca aplicada en els serveis de consultoria* a càrrec d'Aimada Solé

Properes


8 d'abril.- Conferència *L'avaluació de l'equitat espacial en els sistemes de mobilitat: l'exemple de les infraestructures per a la mobilitat en bicicleta* a càrrec d'Esther Anaya

9 d'abril.- Conferència anual de DAG *La geografia en la comprensió dels fenòmens atmosfèrics i les seves manifestacions extremes* a càrrec de Jorge Olcina a les 15:30 a la Sala de Graus de la Facultat de Lletres UdG

25 d'abril.- Tertúlia de recerca *Estudio de casos de potencial desarrollo del turismo en el Noreste Argentino: El Impenetrable chaqueño y los Pueblos Jesuitas Correntinos* a càrrec d'Ana María Attias i Ricardo Lombardo, a les 15:30 Sala DAG (B9/1062)

9 de maig.- Conferència *Small villages in France: diversity and international immigration* a càrrec William Berthomiere a l'aula 106 de la Facultat de Filosofia i Lletres

Documents d'Anàlisi Geogràfica



Jornada de Internacionalizació de la Geografia Espanyola

El passat 20 de març va tenir lloc a l'Institut Geogràfic Nacional (IGN) de Madrid, una jornada d'internacionalització de la geografia espanyola ([programa](#)), organitzada pel comitè espanyol de la Unió Geogràfica Internacional (UGI). En aquesta es van comentar el treball fet i les iniciatives dutes a terme a les comissions de treball de la UGI, així com també a les organitzacions més representatives de la geografia europea. Per part del [Departament de Geografia](#) UAB hi va participar la professora [Asunción Blanco](#), concretament a la segona taula rodona d'experiències de internacionalització de la geografia espanyola, en qualitat de membre de la directiva de la comissió de Geografia Cultural.



III Jornadas Hispano-Francesas de Geografía

El passat 22 i 23 de març es va celebrar a la Universitat de Sevilla les "III Jornadas hispano-francesas de Geografía" ([programa](#)), en el marc de l'acord establert fa uns quants anys entre l'Asociación de Geógrafos Españoles (AGE) i el Comité National Français de Géographie (CNFG). Amb aquestes jornades es pretén consolidar l'espai d'intercanvi d'idees i debat entre les dues associacions més representatives de la Geografia espanyola i francesa, a la vegada que es dona continuïtat a les dues trobades anteriors de Granada (2016) i París (2017). Per part del [Departament de Geografia](#) UAB hi va participar la professora [Asunción Blanco](#) en qualitat de moderadora de la taula #5 titulada "La sostenibilitat turística en un mundo globalizado".

Articles



Articles recents de membres del [Departament de Geografia](#) [+]

Formació

Grau en Geografia i Ordenació el Territori



Nova Guia Docent del Grau en Geografia, Medi Ambient i Planificació Territorial (GMAiPT)

Descarrega't on vulguis des d'aquest [enllaç](#) la nova guia del nostre Grau per a una informació més detallada i en cas de dubte, contacta amb la nostra coordinadora, la professora Asunción Blanco (asuncion.blanco@uab.cat).

Màster oficial en Estudis Territorials i de la Població (METiP) Màster Oficial Interuniversitari en Polítiques i Planificació per a les Ciutats, l'Ambient i el Paisatge (PPCEL)



Treball troncal del Màster en Estudis Territorials (METiP)

Enguany s'ha iniciat un nou cicle de treball troncal per al nostre màster oficial, *Ciutat i vulnerabilitat social: diagnosi i propostes d'intervenció als barris (cursos 2018 a 2021)*, coordinat pel professor [Miquel Solana](#). En aquest cicle s'ha definit com escala d'anàlisi el barri, i un tema transversal, la vulnerabilitat social i polítiques i actuacions que es puguin emprendre per corregir i revertir els processos de precarietat i pobresa. L'objectiu durant aquests els propers tres anys serà elaborar un conjunt de propostes per la planificació i gestió dels espais urbans de l'Hospitalet de Llobregat, dins un context caracteritzat per unes transformacions demogràfiques, socials i urbanes particularment ràpides i per un agreujament de les problemàtiques socials i mediambientals. Els barris objecte d'estudi són: [Bellvitge / El Gornal \(curs 2018-2019\)](#), [la Florida / Les Planes \(curs 2019-2020\)](#) i [Collblanc / La Torrassa \(curs 2020 -2021\)](#).

Doncs bé, ja està disponible l'extens [document final del treball troncal](#) d'aquest curs 2018-2019 (gairebé 300 pàgines), i que recull les aportacions dels 9 grups de treball en què es va dividir l'alumnat (amb un total de 37 estudiants). Els resultats del treball es van presentar en societat el passat 30 de gener al Centre Cívic Bellvitge-Gornal, ahir que Televisió L'Hospitalet també se'n va fer ressò ([notícia](#)).



Jornades ICE Geografia i Gènere

L'Equip Argó de Geografia de l'Institut de Ciències de l'Educació (ICE) de la UAB ha organitzat durant el propassat mes de març (dijous 21 i dijous 28) les "Jornades Argó Geografia i Gènere: mirades feministes a l'aula" ([programa](#)), en què entre altres han intervingut les professores del [Departament de Geografia](#) UAB [Mireia Baylina](#), [Margot Mecca](#) i [Monika Maciejewska](#), amb tres conferències sobre la presència de la perspectiva de gènere a la geografia en general i en dos àmbits més específics, ciutat i joventut i mobilitat quotidiana.

G+
màster en estudis territorials i de la població

màster en geoinformació

ICGC Cartografia i Geologia de Catalunya UAB Universitat Autònoma de Barcelona

Màster Oficial en Teledetecció i SIG

De les imatges de satèl·lit a la publicació de cartografia a Internet. 16a edició

G Recull de premsa

G Enllaços personals

Grups de recerca del Departament

GRUMETS

Grup de Recerca de Geografia i Gènere
Departament de Geografia (UAB)

SGR INTERFASE

UAB

Grup de Recerca en Aigua, Territori i Sostenibilitat (GRATS)
Departament de Geografia (UAB)

TUDISTAR
TOURISM RESEARCH GROUP

GRUP D'ESTUDIS SOBRE ENERGIA, TERRITORI I SOCIETAT
Universitat Autònoma de Barcelona

GRAMP

Observatori de la Urbanització

GRM GRUP DE RECERCA SOBRE MIGRACIONS

Economic Geography Research Group

[Geografia Aplicada](#)

Vídeos del VIII Cicle de Conferències de Màster Oficial en Estudis Territorials i de la Població (Curs 2018-19)

Conferència inaugural. [Memoria urbana, patrimonio e identidades en el Pla de Barris \(2016-2019\)](#)



[Innovació social en temps de crisi. El paper de la participació comunitària en el combat contra la segregació social i territorial](#)



[Social innovation and urban regeneration in hyperdiverse neighbourhoods](#)



[El problema de l'habitatge a la metròpolis de Barcelona. Aportacions al diagnòstic des de l'Observatori Metropolità de l'Habitatge de Barcelona \(O-HB\)](#)

Lectura de tesis



21/09/2018 Lectura de Tesi Doctoral sobre Ensanchando el campo de lo posible. Los Centros sociales como reformulación del espacio público por el doctorando Aritz Tutor [+]




22/11/2018 Lectura de Tesi Doctoral sobre L'ocupació del sòl en procés de transformació urbanística a Catalunya, Metodologia d'anàlisi, quantificació i factos explicatius pel doctorand Jordi Martín [+]



22/02/2019 Noves vinculacions entre imatges de satèl·lit, imatges de dron i mesures in-situ per la millora de la cartografia digital pel doctorand Joan Cristian Padró [+]

DAG



Nou número DAG miscel·lani, vol. 65
Nou número de la revista Documents d'Anàlisi Geogràfica (DAG), corresponent al primer del 2019 (#65/1)[+]

Divulgació

UAB Universitat Autònoma de Barcelona

Jornades de Portes Obertes
5, 6 i 7 de febrer de 2019

2020 de la UAB. L'interès que va despertar el nostre Grau va ser força remarcable i esperem que això s'acabi materialitzant en la matrícula del proper curs. El [Departament de Geografia](#) UAB vol agrair els professors [Asunción Blanco](#) i [Joan Carles Llurdés](#) per haver-se posat la disfressa de "comercial" així com també, i molt especialment, a la Sara Sánchez-Valverde Albarello, Pablo Madrid Arancibia i Eloi Cahís Reixach, per la seva col·laboració en haver donat el seu testimoni, en tant que estudiants que estan fent actualment el 1r curs del [Grau de Geografia, Medi Ambient i Planificació Territorial](#).



Informes amb la participació de l'ETC-UAB
El dia 4 de febrer l'Agència Europea de Medi Ambient (en anglès EEA) va publicar l'informe "[Unequal exposure and unequal impacts: social vulnerability to air pollution, noise and extreme temperatures in Europe](#)", on es conclou que és necessari dur a terme més... [+]



L'Organització Mundial de la Salut publica les noves Guies Europees sobre Soroll Ambiental

A finals de l'any 2018, l'Organització Mundial de la Salut va publicar les noves Guies Europees sobre Soroll Ambiental per la regió europea establint uns nivells màxims de referència de fins a cinc fonts de soroll, inclòs el trànsit rodad, per protegir la salut. Aquestes guies demostren que el soroll ambiental és un dels majors riscos per a la salut física i mental, així com per al benestar a la regió europea, incloent entre d'altres, **malalties cardiovasculars, trastorn del son, molèsties, deteriorament cognitiu, tinnitus o sordesa**. Alhora, recomana quines accions es poden dur a terme per reduir les exposicions i insta a legislar en funció d'aquestes recomanacions i per tal de protegir les diverses comunitats dels efectes adversos sobre la salut degut a la contaminació acústica.

Com a document de referència pel que fa a la quantitat de persones exposades a Europa a les diferents fonts de soroll hi surt citat un informe que va elaborar el grup ETC-UAB: "[Noise in Europe 2017](#): updated assessment ETC/ACM Technical Paper 2016/13".



Saló de l'Ensenyament

Del 20 al 24 del proppassat mes de març va tenir lloc a Barcelona una nova edició del Saló de l'Ensenyament i Futura en què el Departament de Geografia UAB va ser present per informar del seu [Grau en Geografia, Medi Ambient i Planificació Territorial](#) als potencials futurs estudiants de batxillerat, conjuntament amb la resta d'estudis de la Facultat de Filosofia i Lletres. El Departament vol agrair la dedicació dels professors [Joan Carles Llurdés](#) i [Albert Pèlachs](#) per haver fet d'informadors i orientadors del Grau, i també a [Jordi Nadal](#) per haver fet el mateix per al [Màster oficial en Estudis Territorials](#) (METIP).



Centres i Serveis Afins a la UAB



Pots cancel·lar la subscripció al següent enllaç: [unsubscribe from this list](#)
Per més informació, envia una correu electrònic al [Departament de Geografia](#)

Copyright © 2014 Departament de Geografia, Universitat Autònoma de Barcelona, All rights reserved.



geografia física on es van [+]

Jornades de Geografia en Acció

La setmana del 4 a 8 del passat mes de març es van fer a la Facultat de Filosofia i Lletres, així com en diferents espais del Campus, una nova edició de les [Jornades de Geografia en Acció](#) organitzades pel nostre Departament. Aquestes Jornades tenen l'objectiu de potenciar l'interès de la Geografia entre l'alumnat del segon cicle de l'ESO i Batxillerat, i la gent es va poder inscriure a dos tallers: el [Laboratori de Geografia Física](#) (amb una pràctica de



El Departament de Geografia UAB dona la benvinguda a la [Laura Malinauskaitė](#), que amb motiu d'una estada al Centre d'Estudis i Recerca sobre l'Àrtic s'hi estarà per un període de 6 mesos. També dona la benvinguda a [Saeed Zanganeh](#)

[Shahraki](#), que ha començat una estada d'un any en qualitat de professor visitant.

This email was sent to <<Adreça electrònica>>
[why did I get this?](#) [unsubscribe from this list](#) [update subscription preferences](#)
Departament de Geografia, UAB · Edifici B · Bellaterra, Catalunya 08193 · USA

