

[View this email in your browser](#)



Juny 2020

Departament de Geografia de la Universitat Autònoma de Barcelona

Màster Oficial en Estudis Territorials (METiP)
**Ciutat i vulnerabilitat:
diagnosi i propostes d'intervenció als barris**

Butlletí del Departament de **G**eografia **#ensensortirem**
#33



**El METiP consolida el
tercer i darrer any del cicle
"Ciutat i vulnerabilitat
social: diagnosi i
propostes als barris"**

El Màster en Estudis Territorials i de la Població està preparant la seva novena edició en el seu format actual. Durant el primer semestre les assignatures del programa s'integren en la realització d'un treball conjunt que té com a objectiu d'analitzar i formular propostes i projectes d'ordenació territorial per a... [\[+\]](#)

**Les FAQs explicades pel professor
Miguel Solana, coordinador del projecte**

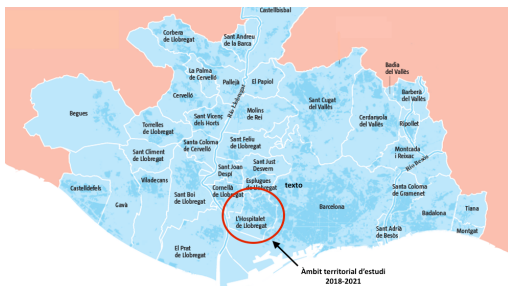


1.- Quins són els objectius d'aquest projecte?

El treball troncal vol perfeccionar la capacitat dels estudiants a l'hora d'intervenir professionalment en l'ordenació del territori. En aquesta línia, l'objectiu serà elaborar una proposta per a la planificació i la gestió d'uns determinats barris de la ciutat de l'Hospitalet de Llobregat.

3.- On es farà?

En aquests tres cursos s'han escollit diversos barris de la ciutat de **l'Hospitalet de Llobregat** com a àrees d'estudi i planificació. Al curs 2018-2019 es van treballar els barris de Bellvitge i el Gornal, el curs passar (2019-2020) va ser el torn de la Florida i les Planes, mentre que per a aquest proper curs s'ha previst treballar els barris de Torrassa i Collblanc.



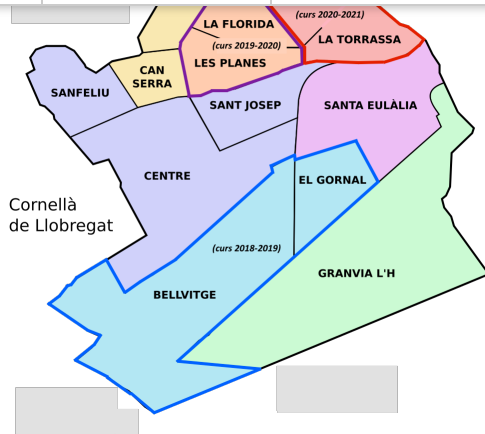
2.- Quines són les parts que articulen el projecte?

En primer lloc, elaborar una anàlisi i diagnosi de la situació actual dels barris seleccionats i, en segon lloc, definir un conjunt de propostes i projectes per implementar a partir de les polítiques municipals i la participació del veïnat. S'han seleccionat barris amb una situació de vulnerabilitat social i deteriorament de les condicions de vida dels seus habitants.

4.- Com s'estructura la docència?

El màster està organitzat en dos semestres, al primer, (setembre a gener), s'imparteixen els coneixements teòrics amb el suport d'activitats pràctiques sobre Mobilitat, Turisme, Ciutats, Metodologia i SIG. Al segon semestre (febrer a juliol) es fa un treball aplicat i totalment real de planejament en què participen les assignatures de Planejament i Temes avançats. Per fer front a la incertesa sanitària amb què pot començar el curs, el primer semestre s'oferirà en modalitat presencial i virtual i a més l'alumnat podrà passar d'una modalitat a una altra en funció de la realitat personal i social en què es trobin. [Calendari primer semestre](#) i [calendari segon semestre](#)

5.- Quines assignatures conformen el projecte?



6.- Quines són les dates i els objectius del treball de camp?

Del **8 al 12 de febrer** es programarà una sortida de camp amb una sèrie d'itineraris, xerrades i exposicions pels dos barris seleccionats, amb l'objectiu de conèixer els principals trets socials i urbanístics, així com els problemes i reptes actuals. Aquesta sortida és obligatòria i intensiva ja que es durà a terme en jornades de matí i tarda.

8.- Qui forma l'equip docent?

Per a aquest nou projecte troncal, i per a la resta de les assignatures del màster, l'equip docent està format per 19 professors i professores.

juntament amb alguna més de 2n han de contribuir a la realització del treball conjunt del projecte.

7.- Quin és el treball que han d'elaborar els estudiants?

Es tracta d'una proposta conjunta dels barris analitzats. Es faran petits grups d'estudiants que tindran assignats l'estudi i realització d'un conjunt de propostes sobre els aspectes prèviament delimitats pel professorat. Es poden consultar els documents finals resultants de les edicions anteriors al [web del Màster](#).



Pla d'estudis del curs 2020-21

1r SEMESTRE**Ciutat i espais metropolitans**

Antònia Casellas
Anna Ortiz

Metodologia

Jordi Nadal
Joaquín Recaño
Miguel Solana
Oriol Marquet

Mobilitat, transport i territori

Carme Miralles

**Sistemes d'Informació Geogràfica,
planejament i paisatge**

Anna Badia

Turisme i territori

Asunción Blanco
Gemma Cànoves

2n SEMESTRE**Gestió de l'aigua**

David Saurí

Planejament territorial

Joan López
Oriol Nel·lo
Maria Buhigas

Temes avançats en estudis territorials

Antoni López
Juan Antonio Módenes
Francesc Muñoz
Monika Maciejewska

Treball de fi de Màster

Coordinador: Jordi Nadal

Pràctiques externes

Coordinador: Joan Carles Llurdés

Pràctiques professionals



El Màster inclou al seu pla d'estudis la possibilitat de fer pràctiques curriculars (6 crèdits = 150 hores). Tot i que l'assignatura és optativa és important per després està en millors condicions [+]

Cicle de conferències

Cada curs s'organitza un cicle de conferències, amb una d'inaugural, a càrrec de persones expertes en els àmbits que treballem al Màster. El del proper curs ja serà el 10è cicle i en aquest [enllaç](#) podeu veure les dels anteriors cicles.



Treball de fi de Màster

treball de fi de màster (obligatori de 6 crèdits), per al qual comptarà amb la tutorització d'un membre del professorat del màster, o del Departament. En aquest [enllaç](#) podeu veure el llistat i les temàtiques de les darreres edicions.



L'alumnat opina




Arnau Melé: "Podria recomanar el màster pel treball troncal i perquè et permet aplicar conceptes estudiats en graus com el de Geografia".



Berta Busquets: "Aquest màster m'ha donat una visió transversal sobre la planificació territorial i m'ha brindat diferents eines a tenir en compte a l'hora de treballar i decidir sobre el territori".



Dani Teixeira: "El máster me ha servido para adentrarme en el conocimiento de la planificación urbana y territorial. Lo recomendaría para todo aquel que quisiera especializarse en el ámbito del estudio de las ciudades".



Mabel Lizbeth Martínez: "El máster permite a través de un encuentro interdisciplinar de teorías, metodologías y técnicas de investigación, conocer y aportar a la transformación territorial del los diferentes espacios donde vivimos".



Alejandro Campana: "El máster ofrece la posibilidad de trabajar temas territoriales y de la población con gente de diverso bagaje académico y de distintos países. Es muy interdisciplinario y ayuda mucho a la discusión en clase".

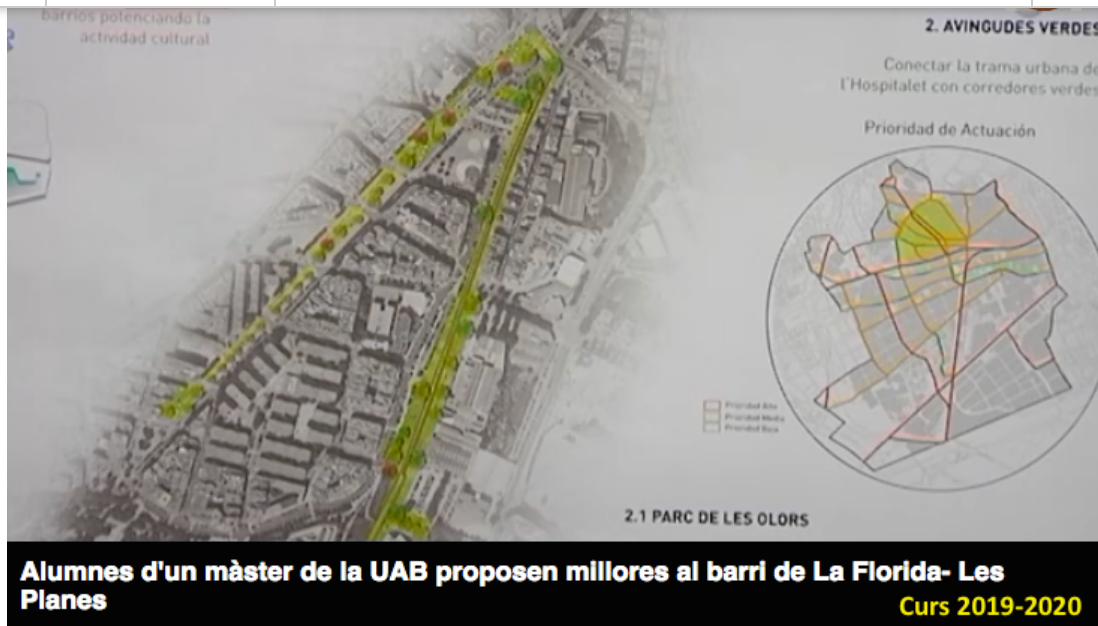


estándares de vida de los barrios de una ciudad y generar también una mayor cohesión social y menor segregación".

Què en diuen del nostre projecte?

Podeu visionar aquests dos breus reportatges que va fer la Televisió de L'Hospitalet de les dues darreres edicions del projecte troncal, Bellvitge i el Gornal (2018-2019) i Florida i les Planes (2019-2020).





Contacte



Per a més informació podeu contactar amb el coordinador del Màster, el professor Jordi Nadal.

Mail: jordi.nadal@uab.cat

Telèfon: 935 868 057

Pots cancel·lar la subscripció al següent enllaç: [unsubscribe from this list](#)
Per més informació, envia una correu electrònic al [Departament de Geografia](#)

Copyright © 2019 Departament de Geografia, Universitat Autònoma de Barcelona, All rights reserved.