

[View this email in your browser](#)



Setembre-Octubre 2020

## Butlletí del Departament de **G**eografia #36

Canvi en la Direcció del Departament: la professora **Anna Badia** ha estat nomenada nova directora en substitució de **Carme Miralles**. El nou equip de direcció està format per les següents persones:



**Anna Badia**  
Directora de departament



**Ana Vera**  
Secretaria de departament



**Àngel Cebollada**  
Coordinador d'estudis de grau



**Jordi Nadal**  
Coordinador d'estudis de postgrau



**Joan Carles Llurdés**  
Sots-coordinador de graus i Difusió estudiants



**Montserrat Izquierdo**  
Responsable d'economia



**Antònia Casellas**  
Coordinadora de doctorat




**Abel Albet**  
Coordinador de recerca i transferència



**Miguel Solana**  
Coordinador de DAG

### Nou equip de direcció

Seguim amb l'èxit dels darrers cursos quant a acceptació del nostre **Grau de Geografia** havent-hi assolit el màxim de les places disponibles (60). Felicitats a tothom que ho ha fet possible.

 <b>Facultat de Filosofia i Lletres UAB</b>	MATRÍCULA DE GRAU									
	Assignats matricula (7-09)	Total matricula	Increment proposat	Taxa Matricula (10/09)	Previsió 2a Assig.	Previsió Matricula 2a Assig.	Previsió matricula final	Taxa final matricula 2020-2021	Taxa final matricula 2019-2020	Robustesa
Geografia, Medi Ambient i Planificació Territorial	55	54	0	98%	14	14	68	113%	105%	
<b>TOTAL FACULTAT</b>	<b>1.052</b>	<b>966</b>		<b>92%</b>		<b>177</b>	<b>1.143</b>	<b>100,2%</b>	<b>92%</b>	

La professora **Raquel Cunill** i membre del **Grup de Recerca en Àrees de Muntanya i Paisatge**, (GRAMP) és considerada com un dels referents nacionals en pedoantracologia, segons un article de la revista "Pirineos". Més informació [aquí](#).

# PIRINEOS

LA PEDOANTRACOLOGÍA EN ESPAÑA: UNA REVISIÓN BIBLIOGRÁFICA

Vol 175 (2020) > Pardo Martínez

*Pedoanthracology in Spain: a bibliographic review*

Rubén Pardo Martínez

Departamento de Análisis Geográfico Regional y Geografía Física de la Universidad de Granada

## Recerca



SOLIVID és un projecte col·lectiu per a la construcció d'un mapa col·laboratiu i d'un banc de recursos on-line sobre les iniciatives solidàries davant la crisi del COVID-19.

El projecte col·lectiu per a la construcció d'un mapa col·laboratiu i d'un banc de recursos on-line sobre iniciatives solidàries davant la crisi del COVID-19, impulsat entre altres per Geografia UAB (també per l'**IGOP**, l'**IERMB** i el **GURB**), es consolida com un projecte global: 32 centres de recerca i 1.800 experiències d'arreu del món. Més informació [aquí](#).



El dijous 24 de setembre el grup de recerca **Tudistar**, a través de les seves investigadores **Gemma Cànoves** i **Mònica Molina**, va participar en una reunió de treball del projecte "Access-IT. Innovació per al turisme accessible en àrees naturals i rurals", finançat pel programa Erasmus+ de la UE, i que va tenir lloc a la vila d'Orpí (Anoia). Més informació [aquí](#).

## Congressos, Jornades, Col·loquis, Seminaris...





El dilluns 7 de setembre la professora **Anna Badia** va participar al seminari “La docència a distància a partir de bones pràctiques docents a Lletres”, organitzada per la Facultat de Filosofia i Lletres UAB. Més informació [aquí](#).

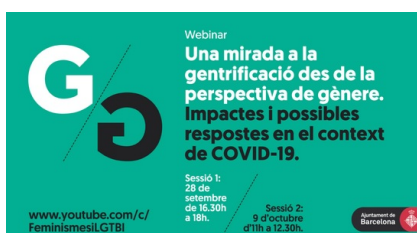
### XI Congreso Ibérico de Gestión y Planificación Del Agua



El dimarts 8 de setembre la professora **Elena Domene** (també membre de l’Institut d’Estudis Regionals i Metropolitans de Barcelona, **IERMB**) va participar al “XI Congreso Ibérico de Gestión y Planificación del Agua”, organitzat per la **Fundación Nueva Cultura del Agua**. Més informació [aquí](#).



El divendres 25 de setembre la professora **Alaitz Zabala** (també investigadora al **Grumets** de la UAB) va participar al webinar “NextGEOSS user feedback service for providers-users interactions” organitzat per **NextGEOSS**. Més informació [aquí](#).



El dilluns 28 de setembre el professor **Toni López** (també investigador del **CED**) va participar al webinar “Una



El dimecres 14 d’octubre el professor **Oriol Nel·lo** va participar a la jornada “Ciutat Oberta” dins “La Biennal de pensament”, organitzada per l’Ajuntament de Barcelona. Més informació [aquí](#).



El divendres 16 d’octubre els professors **Martí Boada** i **Roser Maneja** van intervenir al cicle de conferències de la “VI Setmana del Bosc”, que es va celebrar a Sant Celoni. Més informació [aquí](#).



Del 13 al 22 d’octubre es va celebrar el “VIO, Congreso de BioProtección” organitzat pel Colegio Oficial de Ingenieros Técnicos Agrícolas y Graduados de Valencia y Castellón (COITAVC), en què va participar el professor **Francesc Muñoz Ramírez**. Més informació [aquí](#).



El dimecres 21 d’octubre el professor **Oriol Nel·lo** va participar en el seminari “Constitución y ciudad”

mirada a la gentrificació des de la perspectiva de gènere. Impactes i possibles respostes en el context de covid-19” organitzat per l’Ajuntament de Barcelona. Més informació [aquí](#).



El dimarts 29 de setembre el professor **Juan Antonio Módenes** (també investigador del **CED**) va participar al “Encuentro: Acceso a la vivienda” organitzat pel portal immobiliari **Pisos.com**. Més informació [aquí](#).



El dimecres 30 de setembre el professor **Oriol Marquet** va participar al webinar “Training the next generation of physical activity researchers through a health equity lens: students and post-docs of parc”, organitzat pel **Physical Activity Research Center**.

XVII INTERNATIONAL COLOQUIUM ON TOURISM AGE-IGU



MAÓ, MENORCA, 6th to 10th OCTOBER 2020

Del 6 al 10 d’octubre va tenir lloc a Maó (Menorca) el “XVII Col·loqui Internacional de Turisme AGE-IGU – Sostenibilitat turística: overtourismvsundertourism” en què hi van participar les professores **Gemma Cànoves**, **Asunción Blanco** i **Inma Díaz**, del grup de recerca **Tudistar** de Geografia UAB. Més informació [aquí](#).

organitzat per l’**Instituto de Estudios Urbanos y Territoriales** de Santiago de Chile.



El dijous 22 d’octubre el professor **Joaquín Recaño** (també investigador del **Centre d’Estudis Demogràfics**, CED) va participar en el seminari “De Aranda al Big Data. Història i mutació del Censo en España”, organitzat pel CED i l’**Asociación de Demografía Histórica** (ADEH). Més informació [aquí](#).

Novelty activa en relación a la salud y la sostenibilidad  
23 de Octubre 2020 de 16.00 a 18.00  
Online a través de Teams

HORARIO	TÍTULO	PODIUM	AFFILIACIÓN
16.00 - 16.10	Bienvenida	Gemma Miralles	Universitat Politècnica de Catalunya
16.10 - 16.20	Matèria introductòria en el context de la sanitat pública	Oriol Marquet	Universitat Politècnica de Catalunya
16.20 - 16.30	Assoliment de les mil·lars al treball i la sostenibilitat: temps i distància	Josep Oriol/Gemma Miralles	Universitat de València
16.30 - 16.40	La perspectiva de salut del Pla General Municipal de ordenació urbanística	Ana Polg Barrera	Universitat de Vic
16.40 - 17.10	Actuació ciutadana, activitat física, salut i benestar i salut física en el desenvolupament i realització del projecte (GEM)	Marta Ribera/Julia	Bioinformàtica
17.10 - 17.20	Resposta als canvis i desenvolupament del projecte (GEM)	Tània Mardal	Universitat Politècnica de Catalunya
17.20 - 17.30	Resposta als canvis i desenvolupament del projecte (GEM)	Tània Mardal	Universitat Politècnica de Catalunya
17.30 - 17.40	El impacte del desenvolupament en la sostenibilitat personal	Julia Maria Sala	Universitat Politècnica de Catalunya
17.40 - 18.00	El impacte del desenvolupament en la sostenibilitat personal i col·laboració en temps de pandèmia	Ariadna Orellana	Universitat Politècnica de Catalunya

El dijous 22 d’octubre el professor **Joaquín Recaño** (també investigador del **Centre d’Estudis Demogràfics**, CED) va participar en el seminari “De Aranda al Big Data. Història i mutació del Censo en España”, organitzat pel CED i l’**Asociación de Demografía Histórica** (ADEH). Més informació [aquí](#).

El divendres 23 d’octubre va tenir lloc el primer seminari del projecte PASSOS (PeAtones, Salut y Sostenibilidad) “Movilidad activa en relación a la salud y la sostenibilidad”, en què participa el grup de recerca **GEMOTT** de Geografia UAB, que encapçala la professora **Carme Miralles**.

JORNADAS MUNICIPALISTES  
RECURSOS MUNICIPALES ESCASOS  
I CRISI SANITÀRIA I SOCIAL  
UN DEBAT INAJORNABLE

El dimecres 28 d’octubre els professors **Oriol Nel·lo**, **Toni**



Dimecres 7 d'octubre, a les 18:30 h

Taula rodona dins el cicle "Record dels 50 anys de la publicació del primer volum de la Geografia de Catalunya de l'editorial Aedos (1964-1974)"

**Crisi agrària i noves ruralitats**

Comptarà amb les intervencions de:

**Ignasi ALDOMA** (Universitat de Lleida), que farà referència al camp a 50 anys vista de la Geografia Aedos, la revolució inacabada de l'agricultura i els processos generals que han transformat la ruralitat en els darrers decennis.

**Jordi BLAY** (Universitat Rovira i Virgili), que es referirà a: redescobrir-se a partir de l'univers de la terciarització i les noves oportunitats que explota la ruralitat a partir de la promoció dels seus productes (del camp a la taula) i de l'obertura del país rural a l'economia urbana (amb el turisme i altres activitats).

**Mireia BAYLINA** (Universitat Autònoma de Barcelona), que parlarà dels nous protagonistes per a una nova ruralitat, l'actualitat del retorn al camp, la continuïtat de l'agricultura i noves oportunitats per a la gent jove, i la dedicació i el treball de la dona com a protagonistes de noves dinàmiques rurals.

La conferència es retransmetrà mitjançant la plataforma Zoom (per descarregar o actualitzar el zoom, podeu visitar la pàgina: <https://zoom.us/download>).

L'enllaç per accedir a la conferència és: <https://us02web.zoom.us/j/87146887831?pwd=MDlOYkRlZk00RmNWFpOjZpDK05ZU09>

ID de reunió: 871 4688 7831

Codi d'accés: W8@ihe

El dimecres 7 d'octubre la professora **Mireia Baylina** va participar en aquesta taula rodona organitzada per la **Societat Catalana de Geografia**, dins del cicle "Record dels 50 anys de la publicació del primer volum de la Geografia de Catalunya de l'editorial Aedos (1964-1974)".



El dimecres 14 d'octubre la professora **Monika Maciejewska** va participar a la taula rodona "La mobilitat a les ciutats futures", organitzada per l'Ajuntament de Barcelona. Més informació [aquí](#).

**López** (també membre del **CED**) i **Carles Donat** (també membre de l'**OHB**) van participar en aquestes jornades municipalistes organitzades per la **Fundació Catalunya Europa**. Més informació [aquí](#).



El dijous 29 d'octubre va tenir lloc la jornada "La mobilitat sostenible com a factor de competitivitat més enllà del municipi", organitzada per la **Càtedra Dow/URV de Desenvolupament Sostenible** i la **Càtedra per al Foment de la Innovació Empresarial** amb la participació de la professora **Carme Miralles**.

Articles publicats i altres aportacions



Aquest número inclou **publicacions** de Oriol Marquet, Carme Miralles, Joaquin Reçaño, Antoni Tulla, Miguel González-Leonardo, Antoni Durà, Monika Maciejewska, Francesc Coll, Montserrat Pallarès, Meritxell Gisbert, Anna Badia, Graham Mortyn, Oriol Nel-lo, Asunción Blanco.

## Formació



Els dies 7 i 8 de setembre es van presentar uns quants treballs



més de fi de **Màster METiP** (edició 2019-2020), coordinat pel professor **Jordi Nadal**. Són **[aquests](#)**.



Al setembre i octubre es van presentar els treballs de fi de **[Màster en Teledetecció i SIG](#)**, organitzat pel **CREAF** i en què també participa professorat de Geografia UAB. Més informació **[aquí](#)**.



El dia 7 de setembre es van presentar uns quants treballs més de fi de **[Màster en Geoinformació](#)** (edició 2019-2020) i en què també participa professorat de Geografia UAB. Més informació **[aquí](#)**.



La setmana del 28 de setembre a 2 d'octubre, en el marc d'una nova Fira Virtual de Màsters i Postgrau de la UAB, es van fer les presentacions del Màster oficial en Estudis Territorials i de Planificació (METiP), el Màster de Geoinformació, el Màster en Gestió d'Àrees de Muntanya i del de Teledetecció i SIG. Més informació **[aquí](#)**.



De l'1 al 8 de setembre es van fer les comissions de seguiment del programa de Doctorat de Geografia, amb un total de 43. **[Aquí](#)** les teniu totes.

---

## Lectures de tesis



A càrrec de: **Verónica Elizabeth Mejía Juárez**

Títol: ***Procesos de urbanitzación y morfología urbana en Ecuador: la evolución de los usos del suelo a la luz de la imagen satelital nocturna de la Tierra 1992-2019***

Directors: **Oriol Nel·lo (UAB)** i **Joan Vicente (UdG)**

Dia: **divendres 18 de setembre**

## Conferències

Als darrers dos mesos Geografia UAB ha organitzat les següents conferències: **Tomás Eugenio Rojas, Maria Rodó de Zárata, Mònica**

**CONFERÈNCIA DEL MÀSTER EN ESTUDIS TERRITORIALS  
I DE PLANEJAMENT (METIP)  
(edició 2020-2021)**



Títol: *Estudios urbanos del espacio público*  
A càrrec de: Tomás E. Rojas Valenzuela  
Dia: **dijous 1 d'octubre**  
Hora: **18:00h**  
Lloc: Aula de Postgrau, Dpt. de Geografia  
Assignatura: Metodologia Qualitativa  
(Professor: Miguel Solana)

**CONFERÈNCIA DEL MÀSTER EN ESTUDIS TERRITORIALS  
I DE PLANEJAMENT (METIP)  
(edició 2020-2021)**



Títol: *Relief maps: herramienta metodológica para el estudio de las desigualdades espaciales*  
A càrrec de: Maria Rodó de Zarate (UOC)  
Dia: **dimarts 6 d'octubre**  
Hora: **16:00h**  
Lloc: Aula de Postgrau, Dpt. de Geografia  
Assignatura: Metodologia Qualitativa  
(Professor: Miguel Solana)

**CONFERÈNCIA DEL MÀSTER EN ESTUDIS TERRITORIALS  
I DE PLANEJAMENT (METIP)  
(edició 2020-2021)**



Títol: *Turismo accesible: El caso del Museo Cosmocaixa en Barcelona*  
A càrrec de: Mònica Molina Hoyo (Grup de Recerca Tudistar, UAB)  
Dia: **dimecres 21 d'octubre**  
Hora: **16:00h**  
Lloc: **virtual**  
Assignatura: Turisme i Territori  
(Professora: Gemma Cánoves)

**CONFERÈNCIA GRAU GEOGRAFIA, MEDI AMBIENT I PLANIFICACIÓ  
TERRITORIAL (GMAIPT)**



Títol: *Transformació urbana del 22@ i moviments socials del Poblenou*  
A càrrec de: Albert Valencia (Observatori dels Barris de Poblenou)  
Dia: **dijous 22 d'octubre**  
Hora: **10:00h**  
Lloc: **virtual**  
Assignatura: Desenvolupament Local i Territorial  
(professor: Esteve Dot)

**CONFERÈNCIA DEL MÀSTER EN ESTUDIS TERRITORIALS  
I DE PLANEJAMENT (METIP)  
(edició 2020-2021)**




Títol: *Iconos turísticos de la ciudad de Barcelona*  
A càrrec de: Raul Shuett (Ostelea, Escuela de Management en Turismo)  
Dia: **dilluns 26 d'octubre**  
Hora: **17:45h**  
Lloc: **virtual**  
Assignatura: Turisme i Territori  
(Professora: Gemma Cánoves)

**CONFERÈNCIA DEL MÀSTER EN ESTUDIS TERRITORIALS  
I DE PLANEJAMENT (METIP)  
(edició 2020-2021)**



Títol: *Turismo chino en España, turismo chino en Barcelona. Claves para entender el fenómeno*  
A càrrec de: Aureli Lojo  
Dia: **dimecres 28 d'octubre**  
Hora: **16:00h**  
Lloc: **virtual**  
Assignatura: Turisme i Territori  
(Professora: Gemma Cánoves)

## DAG



Nou número (**#66/3**) de la revista *Documents d'Anàlisi Geogràfica*.

## Divulgació



L'**Institut de Ciències de l'Educació** de la UAB (ICE) ha posat en marxa una nova edició del **programa Argó de Transició de la Secundària a la Universitat**. A la del curs 2019-20 hi van col·laborar els professors **Joan Carles Llurdés** i **Oriol Nel·lo**.



Les nostres xarxes socials no paren de créixer; així, el **Twitter** supera els 3.240 seguidors mentre que **Facebook** està en els 2.185 i **Instagram** supera els 1.880. Enhorabona a tothom que ens segueix per haver-ho fet possible.

## On hem aparegut?

**Montserrat Pallarès** al diari *El País* (1 de setembre).

**Carme Miralles** al diari *La Vanguardia* (**6 de setembre** i **30 de setembre**).

**Miguel González Leonardo** al diari *Eldiario.es* (Castilla y León) (13 de setembre).

**Miguel González Leonardo, Toni López i Joaquín Recaño** al diari [ABC](#) (secció blog) (14 de setembre).

**Gemma Cànoves** al diari [BCN Més](#) (17 de setembre).

**Joan Manuel Soriano** al programa de ràdio [Anem a la muntanya](#) d'Ona Codinenca (5 d'octubre).

**Joaquín Recaño** al diari [El País](#) (6 d'octubre).

**Martí Boada** al programa de televisió [Més 324](#) (13 d'octubre).

Pots cancel·lar la subscripció al següent enllaç: [unsubscribe from this list](#)  
Per més informació, envia una correu electrònic al [Departament de Geografia](#)

*Copyright © 2019 Departament de Geografia, Universitat Autònoma de Barcelona, All rights reserved.*



This email was sent to <<Adreça electrònica>>  
[why did I get this?](#) [unsubscribe from this list](#) [update subscription preferences](#)  
Departament de Geografia, UAB · Edifici B · Bellaterra, Catalunya 08193 · USA

