

[View this email in your browser](#)




Gener-Febrer 2021

Butlletí del Departament de **G**eografia #38

El Departament felicita n'**Oriol Marquet**, **Guillem Vich**, **Meritxell Gisbert** i **Verónica Mejía** per haver estat premiats als **Premis de Recerca Científica a Reptes Urbans "Fons COVID"**, convocats per l'Ajuntament de Barcelona. Més informació [aquí](#).



Geografia UAB felicita en **Xavier Delclòs** i **Guillem Vich**, membres del **Grup d'Estudis en Mobilitat, Transport i Territori** (GEMOTT) que encapçala la professora **Carme Miralles**, per haver obtingut sengles beques postdoctorals Juan de la Cierva (per a la Universitat Rovira i Virgili i l'Institut i l'Institut de Salut Global de Barcelona, respectivament). Enhorabona!



Geografia UAB felicita en **Ricard Morén** per liderar el projecte SURDIM, un dels 7 de tota la UAB que ha rebut un ajut de la convocatòria **Marie Skłodowska-Curie Actions Individual Fellowships** del programa H2020 de la Comunitat Europea. Enhorabona! Més informació [aquí](#).



El divendres 29 de gener vam celebrar un comiat (virtual) amb motiu de la jubilació del professor **Joan Manuel Soriano**. De ben segur que el trobarem a faltar i també tot l'alumnat que durant tots aquests anys al Departament l'ha tingut a les seves classes de "Geografia Física" i "Geografia de la Muntanya", entre altres assignatures. Joan Manuel, moltes gràcies de part de tothom.



Recerca

remote sensing
an Open Access Journal by MDPI

IMPACT FACTOR 4.509
CITESCORE 6.1 SCOPUS

Earth Observations for Sustainable Development Goals

Guest Editors
Dr. Joan Masó, Dr. Ivette Serral, Dr. Alaitz Zabala Torres

Deadline
30 April 2022

Special Issue
Invitation to submit

mdpi.com/si/70783

La professora **Alaitz Zabala** és una de les editores convidades del

número especial que la revista **Remote Sensing** dedica a "Earth observations for sustainable development goals". Més informació [aquí](#).



El professor **David Saurí** i el **Grup de Recerca GRUMETS** participen en aquest projecte europeu H2020, el "Water Quality Emergency Monitoring Service" (WQEMS), liderat pel "**Centre for Research and Technology-Hellas**" (CERTH). Més informació [aquí](#).



El dimecres 27 de gener es va constituir el **Consell Assessor de la Superilla Barcelona** del qual formen part professorat de Geografia UAB, **Carme Miralles**, **Roser Maneja** i **Maria Buhigas**. Més informació [aquí](#).

Congressos, Jornades, Col·loquis, Seminaris...



El dimarts 26 de gener el professor **Esteve Corbera** (també membre de l'**ICTA** de la UAB) va participar a les Jornades de Treball del **2n Congrés Nacional d'Educació Ambiental**, organitzat pel Dpt. de Territori i Sostenibilitat (Generalitat de Catalunya).

Seminaris

25 Col·loquium Joaquín Recaño: ¿Los Paraísos Perdidos? Indagaciones sobre los factores que propiciaron el éxodo rural en España.

2021 Organitza: Centre d'Estudis Demogràfics

El dijous 25 de febrer el professor **Joaquín Recaño** (també membre del **Centre d'Estudis Demogràfics, CED**) va participar en el col·loqui "¿Los paraísos perdidos? Indagaciones sobre los factores que propiciaron el éxodo rural en España", organitzat pel CED. Més informació [aquí](#).



El divendres 26 de febrer el professor **Joaquín Recaño**

El dimecres 27 de gener el professor **David Saurí** va participar en la sessió “El fenomen Gloria (19-23.01.2020) i el seu estudi” organitzat per la **Institut d'Estudis Catalans**, la **Societat Catalana de Geografia**, l'**ICGC** i l'**Institut de Ciències del Mar** del CSIC. Podeu veure'n el vídeo [aquí](#).



El **Grup de Recerca Interfase** de Geografia UAB, juntament amb la **Universidade Federal de Santa Catarina**, organitza aquest seminari (de gener a maig) sobre “Reflexiones en torno al antropoceno”. Més informació [aquí](#).



El dimarts 23 de febrer la professora **Elena Domene** (també membre de l'**Institut d'Estudis Regionals i Metropolitans de Barcelona**, **IERMB**) va participar en el curs “Alimentar la metròpoli en temps d'emergències” organitzat pel **Pla Estratègic Metropolità de Barcelona** i **CUIMPB-Centre Ernest Lluch**. Més informació [aquí](#).

(també membre del **Centre d'Estudis Demogràfics, CED**) va participar al workshop “Re poblament, despoblament i polítiques: aprenentatges”, organitzat per la **Càtedra d'Economia Local i Regional de la URV**. Més informació [aquí](#).



Aquest número inclou **publicacions** de Juan A. Módenes, Joaquín Recaño, Miguel Ángel Leonardo, Antonio López-Gay, Alaitz Zabala, Cristina Domingo, Carme Miralles, Xavier Delclòs, Maria Prats, Francesc Coll, Oriol Nel·lo, Mireia Baylina, Raquel Cunill, Anna Badia, Meritxell Gisbert, Miguel Solana, Briana Bombana, Eduard Ariza, Roser Maneja, Joan C. Llurdés, Francesc Romagosa, Inma Díaz, Joan Checa, Òscar Guerrero, Xavier Pons, Carles Donat, Graham Mortyn i Joan Cristian Padró.

Formació

Geografia UAB vol agrair les següents entitats per fer possible que els nostres estudiants de Grau puguin fer les pràctiques curriculars en aquest 2n semestre: **Bombers de la Generalitat de Catalunya**, **Servei Meteorològic de Catalunya (Meteocat)**, **Observatori del Paisatge**, **Fundació Rivus** i **Àrea Metropolitana de Barcelona**.

bombers
Generalitat de Catalunya



Observatori del Paisatge



FUNDACIÓ
RIVUS



AMB

Àrea Metropolitana
de Barcelona

L'1 de febrer va començar el Xè cicle de conferències del **Màster oficial en Estudis Territorials i Planejament (METiP)**, amb els següents conferencians: **Oriol Ne·lo, Agustín Cocola, Núria Font, Carles Donat, Aaron Gutiérrez, Helena Cruz i Helen Cole**. Més informació [aquí](#).



màster en estudis territorials i planejament

PROGRAMA DEL XÈ CICLE DE CONFERÈNCIES

“ESTUDIS TERRITORIALS I PLANEJAMENT (2020-2021)”

CIUTAT I VULNERABILITAT SOCIAL: DIAGNOSI I PROPOSTES D'INTERVENCIÓ ALS BARRIS (COLLBLANC-LA TORRASSA)



Oriol Ne·lo



Agustín
Cocola



Núria Font



Carles Donat



Aaron
Gutiérrez



Helena Cruz



Helen Cole

Geografia UAB vol agrair les següents entitats per fer possible que els nostres estudiants del **Màster oficial en Estudis Territorials i Planejament** puguin fer les pràctiques curriculars en aquest 2n semestre: **Grup de recerca de Geografia Aplicada (UAB), Centre d'Estudis Demogràfics (CED), Territoris XLM, 300000 km/s, Raons Públiques, Pla Estratègic Metropolità de Barcelona (PEMB), Sistemes Medioambientales, Fundación Comparte i Grup d'Estudis en Mobilitat, Transport i Territori (GEMOTT).**

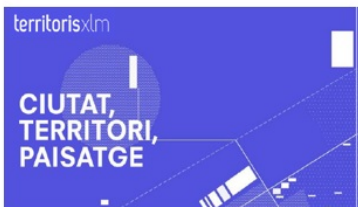
300.000 Km/s

trescientosmil



CED

Centre d'Estudis
Demogràfics



raons

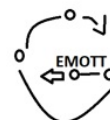
PERSONES · ESPAIS · PROCESSOS

Grup de Recerca Geografia Aplicada

Department of Geography

sm sistemas
medioambientales

Gestión sostenible



El **Màster oficial en Estudis Territorials i Planejament (METiP)** estrena pàgina web, és [aquesta](#).

El **Màster oficial en Geoinformació**, en què també participa Geografia UAB, estrena pàgina web, és [aquesta](#).



Del 22 al 26 de febrer va tenir lloc la **Fira virtual de Màsters i Postgraus** i Geografia UAB va presentar el **Màster oficial en Estudis Territorials i Planejament** (METiP) i el **Màster oficial en Geoinformació**, a càrrec dels professors **Jordi Nadal, Meritxell Gisbert i Anna Badia**.



Lectures de tesis

En aquests dos mesos s'han presentat les tesis doctorals de **Gabriela Rodríguez Jácome, Argenis Marquina Pérez, Guillem Closa Santos i Joaquín Daniel Pérez Martín i Jeffer Darío Buitrago**.

LECTURA DE TESI DOCTORAL (Programa de doctorat Geografia)



A càrrec de: Gabriela Rodríguez Jácome
Títol: *Patrimonio cultural, turismo y desarrollo local: el caso de Santa Cruz-Galapagos, Ecuador*.
Directora: Asunción Blanco Romero
Dia: divendres 15 de gener
Hora: 10:00h
Lloc: Sala de Graus "Carles Perelló", Escola de Doctorat

LECTURA DE TESI DOCTORAL (Programa de doctorat Geografia)



A càrrec d': Argenis Marquina Pérez
Títol: *La ordenación del territorio a partir del análisis del paisaje. Propuestas para el desarrollo turístico sostenible de la cuenta alta y media del río Santo Domingo, Venezuela*.
Directors: Anna Badia i Francesc Romagosa
Dia: dimarts 19 de gener
Hora: 16:00h
Lloc: Sala virtual (Teams)

LECTURA DE TESI DOCTORAL (Programa de doctorat Geografia)



A càrrec de: Guillem Closa Santos
Títol: *Aportacions en el camp del linatge Geoespacial/en entorns distribuïts: de la captura a l'explotació*.
Director: Joan Massó
Dia: divendres 29 de gener
Hora: 11:00h
Lloc: Sala de Graus, Facultat de Filosofia i Lletres (B7/052)

LECTURA DE TESI DOCTORAL (Programa de doctorat Geografia)



A càrrec de: Joaquín Daniel Pérez Martín
Títol: *Abastecimiento de alimentos en el Área Metropolitana de Buenos Aires: interacciones y configuración espacial de los entramados logísticos-comerciales en los sectores lácteo y frutihortícola*.
Directors: Antoni F. Tulla i Andres Barsky
Dia: divendres 12 de febrer
Hora: 15:00h
Lloc: defensa online

LECTURA DE TESI DOCTORAL (Programa de doctorat Geografia)



A càrrec de: Jeffer Darío Buitrago
Títol: *Turismo industrial y sociedad civil en destinos de interior. Análisis desde la dinámica evolutiva de dos casos: las fábricas de Samacá (Colombia) y el Campamento Sewell (Chile)*.
Directora: Gemma Cánoves
Dia: dijous 25 de febrer
Hora: 16:00h
Lloc: defensa online

Conferències

Als darrers dos mesos Geografia UAB ha organitzat les següents conferències: **Barbara Biglia**, **Juan S. García**, **Oriol Nel·lo**, **Agustín Cocola**, **Núria Font** i **Carles Donat**.

CONFERÈNCIA (Grup de Recerca Geografia i Gènere)



Títol: *Reflexiones sobre los procesos de investigación feministas a partir del estudio de las violencias sexuales y de género*
A càrrec de: **Barbara Biglia** (Universitat Rovira i Virgili)
Dia: divendres 15 de gener
Hora: 15:00 a 16:30h
Lloc: virtual (Teams)

CICLE DE CONFERÈNCIES DEL MÀSTER EN ESTUDIS TERRITORIALS I PLANEJAMENT (METiP) (edició 2020-2021)



Títol: *La ciudad y la plaga. Densidad, segregación, movilidad y solidaridad en el centro del debate.*
A càrrec d': **Oriol Nel·lo** (Departament de Geografia, UAB)
Dia: dilluns 1 de febrer
Hora: 18:00
Lloc: en línia

CICLE DE CONFERÈNCIES DEL MÀSTER EN ESTUDIS TERRITORIALS I PLANEJAMENT (METiP) (edició 2020-2021)



Títol: *Contracartografes de les desigualtats urbanes: reptes i oportunitats en l'ús dels mapes per a estudiar les ciutats.*
A càrrec de: **Núria Font** (Departament de Geografia, Universitat de Barcelona)
Dia: dijous 18 de febrer
Hora: 18:00
Lloc: en línia

CONFERÈNCIA DEL MÀSTER EN ESTUDIS TERRITORIALS I DE PLANEJAMENT (METiP) (edició 2020-2021)



Títol: *Producción de Ciudad y vida cotidiana en las periferias estigmatizadas de Santa Cruz de Tenerife (Canarias)*
A càrrec de: **Juan Samuel García Hernández** (Doctor en Geografia, Universitat de La Laguna).
Dia: dimarts 26 de gener
Hora: 18:15 a 20:00h
Lloc: virtual
Assignatura: Ciutats i espais metropolitanans (Professores: Antònia Casellas i Anna Ortiz)

CICLE DE CONFERÈNCIES DEL MÀSTER EN ESTUDIS TERRITORIALS I PLANEJAMENT (METiP) (edició 2020-2021)



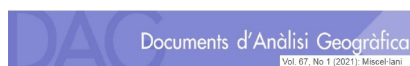
Títol: *Turistificación, gentrificación transnacional y moviidades turísticas. Cambios socioespaciales en Barcelona más allá de Airbnb.*
A càrrec d': **Agustín Cocola** (Instituto de Geografía e Ordenamiento do Território, Universitat de Lisboa)
Dia: dijous 4 de febrer
Hora: 18:00
Lloc: en línia

CICLE DE CONFERÈNCIES DEL MÀSTER EN ESTUDIS TERRITORIALS I PLANEJAMENT (METiP) (edició 2020-2021)



Títol: *La viabilidad de las políticas perecuativas locales: segregación residencial y recursos municipales en la metrópolis de Barcelona.*
A càrrec de: **Carles Donat** (Departament de Geografia de la UAB i Observatori Metropolità de l'Habitatge de Barcelona)
Dia: dimecres 24 de febrer
Hora: 18:00
Lloc: en línia

DAG



Nou número (67/1) de la revista **Documents d'Anàlisi Geogràfica** (DAG).

Divulgació

Jornades de Portes Obertes



Els dies 12 i 13 de febrer de febrer es va fer una nova edició de les **Jornades de Portes Obertes**. Geografia UAB vol agrair els professors **Àngel Cebollada**, **Albert Pèlachs** i **Joan C. Llurdés** i també l'estudiant de 4t **Guillem Torrent**, per la seva col·laboració.



Amb motiu del **Dia Internacional de la Dona i la Nena a la Ciència**, i responent a la iniciativa de l'**Asociación Española de Geografía**, algunes alumnes del Màster METiP han donat el seu testimoni sobre què pot aportar la dona a la ciència, en forma de breus vídeos, en concret l'**Anna Montfort** i l'**Ana Rodríguez**. Gràcies.



[Facebook](#)

[Twitter](#)

[Instagram](#)

Benvingudes

Oriol Codina Lara

L'alumne de Màster oficial en Estudis Territorials i de Planificació (METiP), **Oriol Codina Lara**, ha obtingut una de les **beques de col·laboració amb Departaments Universitaris** per col·laborar al **Grup de Recerca d'Àrees de Muntanya i Paisatge (GRAMP)**.

On hem aparegut?



Esteve Dot al programa "**El cafè de la ràdio**" de Ràdio Sabadell (23 de desembre) i "**De boca a orella**" de Ràdio 4 (29 de desembre).



Oriol Nel·lo al diari **Ara** (17 de gener) i **Joaquín Recaño** al mateix article de l'edició en paper.



Antoni López al diari "**El País**" (7 de febrer)



Joaquín Recaño al diari **El País** (26 de gener) i **La Vanguardia** (8 de febrer).



Roser Maneja al programa "**Després del col·lapse**" de Ràdio 4 (4 de febrer).

Pots cancel·lar la subscripció al següent enllaç: [unsubscribe from this list](#)
Per més informació, envia una correu electrònic al [Departament de Geografia](#)

Copyright © 2019 Departament de Geografia, Universitat Autònoma de Barcelona, All rights reserved.



