

Darrers documents que s'han rebut al Centre de Documentació de l'Institut d'Estudis Regionals i Metropolitans de Barcelona

- ***Usos del temps i la ciutat* / Josep Maria Montaner i Martorell, Zaida Muxí Martínez (2011).** Topogràfic: [301:711.4 Mon](#)

Tot partint dels canvis urbanístics succeïts a les ciutats durant l'últim quart del segle XX, els autors reflexionen sobre l'evident crisi d'un model urbà marcat pel consum i l'explotació del territori. Fan especial incidència en la projecció urbanística des d'una perspectiva de gènere, en el ritme de la ciutat, en les xarxes quotidianes i en l'espai públic. El llibre tanca amb una sèrie de propostes, o amb un qüestionari que permet avaluar l'adaptació dels projectes urbanístics al bon ús del temps.




- ***The inner city : urban poverty and economic development in the next century* / Thomas D. Boston and Catherine L. Ross (eds.) (2011).** Topogràfic: [316.334. Inn](#)

Aquest text aplega una sèrie d'aportacions tant d'acadèmics com de gestors de la ciutat a fi de trobar solucions per les dificultats dels centres urbans i efectuar, al mateix temps, una reavaluació la manera com aquests problemes s'ha enfocat fins ara. Aquest aportacions se situen en el nucli del debat sobre el futur de les ciutats americanes, que encara no han superat del greu problema de la segregació racial.



- **Metromarxism : a marxist tale of the city / Andy Merrifield (2002).** Topogràfic: [316.334 Mer](#)

En aquesta obra, Andy Merrifield tracta la literatura marxista sobre la ciutat en una sèrie d'enginyosos capítols biogràfics dels escriptors més famosos al cànon marxista: Walter Benjamin, , David Harvey, Henri Lefebvre, Manuel Castells, Guy Debord, Marshall Berman, Frederick Engels i el mateix Marx. Es tracta d'una història amena però seriosa d'un cos essencial del pensament. A més, també es pot prendre com una guia intel·lectual per donar sentit i transformar la ciutat capitalista d'avui.




➤ Ressenyes:

- David Harvey a [City & Community 3 \(1\)](#)  
Jennefer Laidley a [Urban Affairs Review 41 \(6\)](#)  
Martin Spence a [Capitalism Nature Socialism 15 \(1\)](#)  
Richard Harris a [H-Urban, H-Net Reviews, February 2003](#)  
Imre Szeman a [Canadian Geographer 48 \(3\)](#)  
Jeffrey Popke a [Environment and Planning D 22 \(3\)](#)  
Bernd Belina a [Geographische Zeitschrift 91 \(3-4\)](#)

- **Henri Lefebvre : a critical introduction / Andy Merrifield (2006).** Topogràfic: [316.334 Mer](#)

Aquesta introducció accessible i innovadora a l'obra de Lefebvre combina la biografia i la teoria en una avaluació crítica de la dinàmica del caràcter i del pensament de Lefebvre. Tot explorant els conceptes clau lefebvrians, l'autor demostra l'evolució de la filosofia de Lefebvre, i alhora remarca la manera en què la seva llarga vida d'idees i de compromís polític es viscuda com un tot interrelacionat.



➤ Ressenyes:

- Kanishka Goonewardena a [Antipode 40 \(4\)](#)  
Peter King a [European Journal of Housing Policy 7 \(2\)](#)

- **1970-2010, 40 anys d'acció veïnal [Quaderns de carrer núm. 5]** / Marc Andreu, Eva Fernández, Andrés Naya, Carles Prieto (coords.) (2010). Topogràfic: [316.334\(467.111\)](#) "[1970/2010](#)"



Aquesta monografia recull el catàleg de l'exposició organitzada conjuntament per la FAVB i la FRAVM (Federación Regional de Asociaciones Vecinales de Madrid) i que mostra els quaranta anys del moviment veïnal a les dues ciutats. Reuneix la història que sovint s'ha ignorat: les lluites de les associacions de veïns i veïnes per fer dels seus barris uns llocs dignes per viure-hi. No només són reivindicacions centrades en l'urbanisme, equipaments i serveis públics sinó també accions per a construir barris amb democràcia i potenciant les xarxes de relacions. A Barcelona es reivindiquen un centenar de conquestes veïnals que han canviat la ciutat i que es poden identificar clarament sobre el mapa de barris en forma d'espais, edificis i equipaments que, sense la lluita ciutadana, avui no existirien.

- **Educació i mobilitat social a Catalunya (2 Vol.) / Xavier Martínez Celorrio i Antoni Marín Saldo (2010).** Topogràfic: [316.444:37\(467.1\)](#) [Mar](#)



En aquest llibre s'analitza la mobilitat social del període comprès entre 1955 i 2005 (volum 1), i actualització amb dades del 2009 (volum 2). L'estudi desmenteix el tòpic d'una societat catalana tancada rígida i classista i mostra uns índexs alts de mobilitat; posa en evidència la importància de l'educació com a principal factor reductor del classisme d'origen, i constata com la crisi econòmica estén el risc de descens a totes les cohorts d'edat.

- **La Immigració, un motor econòmic : reflexions entorn de l'impacte de la població estrangera en l'economia catalana / Muriel Casals Couturier, Montse Solsona Pairó (2008).** Topogràfic: [325.14\(467.1\)](#) [Cas](#)



En aquest llibre, les autores s'interroguen sobre els efectes que té la immigració en el funcionament del capitalisme català. La facilitat de disposar de treball abundant i barat que ha caracteritzat l'economia catalana s'ha revelat per fer créixer la renda; però no és segur que sigui eficient pel que fa a la utilització dels recursos productius. En aquest sentit, la reaparició de treballs mal pagats al nivell més baix de l'escala professional pot posar en qüestió els èxits assolits en l'equitat i la cohesió social..

- **Anàlisi econòmica dels municipis de l'àmbit de la B-30 / Joan Trullén (dir.) (2012).** Topogràfic: [332.1\(467.1Vallès\)](#)

L'objectiu d'aquest estudi és quantificar les principals magnituds econòmiques del territori que envolta l'autopista B-30. A més d'abordar les principals característiques del territori i/o les macromagnituds corresponents, l'estudi es proposa aprofundir en el coneixement del comportament dels agents sobre el territori, amb especial atenció a les variables de coneixement i innovació, ja que són la font de la competitivitat en les economies obertes i avançades.



- **Tendencias de la criminalidad y percepción social de la inseguridad ciudadana en España y la Unión Europea / Alfonso Serrano Gómez (dir.), Carlos Vázquez González (coord.) (2007).** Topogràfic: [343.9\(460+4UE\)](#)

A la primera part de l'obra, els autors aborden d'una forma rigorosa i conscienciosa qüestions tan complexes com poden ser la mesura de la delinqüència mitjançant la utilització d'estadístiques oficials, o la mesura de la inseguretat ciutadana. A més, hi descriuen la tendència de la criminalitat i la percepció per l'opinió pública de la inseguretat ciutadana a la Unió Europea, per així poder realitzar una comparació amb les dades d'Espanya. A la segona part s'hi presenten dues ponències que es van exposar a les Jornades sobre percepció social i prevenció de la inseguretat ciutadana, celebrades a la Facultat de Dret de la UNED, el 29 i 30 de juny de 2006: «La utilització de videocàmeres en llocs públics per motius de seguretat ciutadana: l'anomenada videovigilància», i «La seguretat privada i el seu paper en la gestió de la seguretat ciutadana ».



- **Governing the metropolis : principles and cases / Eduardo Rojas, Juan R. Cuadrado-Roura, José Miguel Fernández Güell (eds.) (2008).** Topogràfic: [352 Gov](#)

Basat en l'anàlisi de la literatura sobre les experiències europees i d'Amèrica del Sud, el llibre ofereix als especialistes, autoritats municipals i funcionaris electes informació útil sobre les reformes institucionals orientades a millorar la gestió de les àrees metropolitanes. Els diferents articles pretenen contribuir al debat, tot discutint els principis de bon govern metropolità, analitzant els avantatges i limitacions de diferents models, i presentant els resultats de les experiències recents en les àrees metropolitanes que han progressat en la millora de la governança metropolitana.



➤ Ressenyes:

Phil Cooke a [European Planning Studies 17 \(10\)](#)

Henry Dietz a [Latin America Politics & Society 51 \(2\)](#)

- ***La question métropolitaine : les politiques à l'épreuve du changement d'échelle territoriale* / Emmanuel Négrier (2005).** Topogràfic: [352 Neg](#)

Aquest llibre és una reflexió sobre les dimensions polítiques dels canvis d'escala, que es recolza en diversos estudis de cas francesos i internacionals, entre els quals el de Barcelona. Se centra en les configuracions territorials, on tenen lloc la dinàmica institucional, la cultura política i la projecció territorial en termes de lideratge. S'hi dona una imatge de França inusual, menys excepcional del que s'esperava en l'àmbit internacional, i més plural del que s'esperava en els seus territoris polítics.

➤ Ressenyes:

Stéphane Nahrath a [Revue Française de Science Politique 57 \(1\)](#)

Mariona Tomàs a [Metropoles 3](#)

Elodie Valette a [Annales de Géographie 649](#)

La question métropolitaine  
Les politiques à l'épreuve du changement d'échelle territoriale

Emmanuel Négrier




100

- ***Rapport d'information sur les perspectives d'évolution institutionnelle du Grand Paris* / Philippe Dallier (2008).** Topogràfic: [352\(443.61\)](#)

En aquest informe es presenta, en primer lloc, un estat de la situació de la governança de l'Illa de França, tot assenyalant les dificultats de cadascuna de les polítiques públiques i, en particular, les del transport, l'habitatge, el desenvolupament econòmic i els problemes de seguretat, que són més immediates. A continuació, es presenten tots els escenaris possibles per al futur de la ciutat, sense exclusions ni tabús per permetre una elecció objectiva. Finalment, s'hi fan una trentena de propostes enfocades a fer de París una de les capitals món del segle XXI.



- ***Neighbourhoods of poverty : urban social exclusion and integration in Europe* / Sako Musterd, Alan Murie and Christian Kesteloot (eds.) (2006).** Topogràfic: [364.22:711.4 Nei](#)



El tema principal d'aquesta obra és la dimensió espacial de l'exclusió social urbana i la integració. Es basa en la investigació en vint-i-dos barris d'onze ciutats europees: Amsterdam, Rotterdam, Brussel les, Anvers, Londres, Birmingham, Berlín, Hamburg, Milà, Nàpols i París, i es centra en dues preguntes:

¿Com els diferents barris tenen un impacte sobre les oportunitats i perspectives dels individus i les famílies pobres?

¿Estan aquests impactes de barri condicionats pels contextos nacionals i de l'estat del benestar, per les estructures metropolitanes més àmplies i per les característiques específiques del barri?


➤ Ressenyes:

Herman Noordegraaf a [Journal of Economic & Social Geography 98 \(4\)](#)

Gerry Mooney a [Urban Studies 44 \(2\)](#)

Hans Thor Andersen a [Housing Studies 21\(5\)](#)

- ***Discapacitats i inclusió social* / Col·lectiu Ioé (2012).** Topogràfic: [364.42-056.26\(460\)](#)



Aquest estudi ofereix un panorama actualitzat de la població amb discapacitats a Espanya i de la seva evolució durant els últims deu anys. S'hi analitzen els factors desencadenants i les formes de tractament, com també la inserció dels qui pateixen discapacitat en els àmbits de l'educació, la família, les relacions socials, la feina o l'accés a les polítiques públiques.

- ***La generación de empleo en el transporte colectivo en el marco de una movilidad sostenible* / Manel Ferri (dir.) (2010).** Topogràfic: [656.1:331.5\(460\)](#)



Aquest estudi presenta una fotografia del model de mobilitat actual a Espanya, tot caracteritzant l'evolució de cada un dels seus modes, i seguint criteris de sostenibilitat basats en el consum energètic, la normativa vigent i els seus impactes. També s'hi analitza l'evolució de l'ocupació en les activitats lligades a la mobilitat, per dissenyar finalment, en comparació amb l'escenari tendencial o continuista, un nou escenari de canvi, que s'anomena d'eficiència energètica, basat en hipòtesis realistes i favorables a la mobilitat sostenible.




- **Caracterització, anàlisi i impacte de les empreses sorgides dels Trampolins Tecnològics catalans / Christian Serarols i Tarrés (dir.) (2009).** Topogràfic: [658.01:378\(467.1\)](#)

Aquest informe, pretén realitzar una radiografia, caracterització, i una avaluació de les spin-offs sorgides dels Trampolins Tecnològics de les universitats catalanes en la generació de llocs de treball, en el creixement econòmic de la regió i en el potencial innovador. També es pretén analitzar l'impacte de les spin-offs universitàries en la creació de riquesa futura a Catalunya.



- **Gouverner les territoires : antagonismes et partenariats entre acteurs publics / Giuseppe Bettoni (dir.) (2011).** Topogràfic: [711:352 Gou](#)

Aquest llibre es va originar en un seminari entre els geògrafs, politòlegs, juristes, economistes i polítics, amb l'objectiu de destacar les interaccions entre els diferents nivells de l'acció pública. Els temes són diversos: el concepte de cohesió territorial a la Unió Europea i el seu desenvolupament, les relacions entre Washington i els estats, la descentralització d'Itàlia, la importància de les àrees metropolitanes en els Estats Units, Gran París, la reforma del federalisme alemany, Catalunya i l'experiència de la regeneració urbana. A partir d'aquests exemples, els autors mostren que la governabilitat dels territoris és una qüestió eminentment geopolítica. Els enfrontaments que en resulten sovint socaven l'èxit de les polítiques públiques i de la competitivitat regional. De vegades, però, sorgeixen la innovació i el dinamisme.



- **"Vivendes del Governador" : una història urbana / Rafael Pradas (2008).** Topogràfic: [711.5\(467.111NouBarris\)](#)

Aquest llibre analitza el projecte de remodelació de les Vivendes del Governador, que va significar un canvi de paradigma en els models de remodelació urbana. Per portar a terme aquesta recuperació i dignificació d'un àrea de la ciutat on els ciutadans vivien en pèssimes condicions, es va arribar a un consens entre les tres administracions (Estat, Generalitat i Ajuntament) i amb les associacions de veïns que van impulsar un projecte que tenia com a objectius: dotar d'habitatge digne a més de 700 famílies, recuperar una activitat comercial digna i al servei del barri, dotar el barri d'equipaments públics i millorar-ne les condicions socials.




- ***Atlas : arquitecturas del siglo XXI : África y Oriente Medio* / Luis Fernánandez Galiano (ed.) (2011).** Topogràfic: [72\(6+5-15\)"20"](#)

Aquest atlas està dedicat a la recent arquitectura d'Àfrica i l'Orient Mitjà i és el tercer volum d'una sèrie de quatre que desenvolupa i posa al dia l'obra publicada en 2007 per la Fundació BBVA *Atlas. Arquitectura global circa 2000*. Reuneix obres i projectes recents, juntament a deu textos de destacats especialistes sobre deu regions de la zona, des de l'Àfrica austral fins a Turquia.



- ***Housing markets and the economy : risk, regulation, and policy* / Edward L. Glaeser and John M. Quigley (eds.) (2009).** Topogràfic: [728:338.2 Hou](#)

Aquest llibre és un recull d'articles dels principals experts dels Estats Units en el mercat de l'habitatge. S'hi analitza el risc en el mercat de l'habitatge, la regulació dels mercats de l'habitatge per part del govern, i altres temes relacionats amb la política d'habitatge: els mercats de derivats, el paper que les assegurances hipotecàries poden jugar en la reducció del risc, el paper que la regulació de les empreses patrocinades pel govern ha jugat en atorgar crèdits a compradors de cases en barris de baixos ingressos, i el creixement en el mercat d'hipoteques d'alt risc. També s'hi tracta l'impacte de les normes locals de zonificació en els preus de l'habitatge i la nova construcció.



➤ Ressenyes:

Roger Bolton a [Journal of Regional Science 51 \(4\)](#)

Jane Kettle a [Applied Spatial Analysis and Policy 4 \(1\)](#)