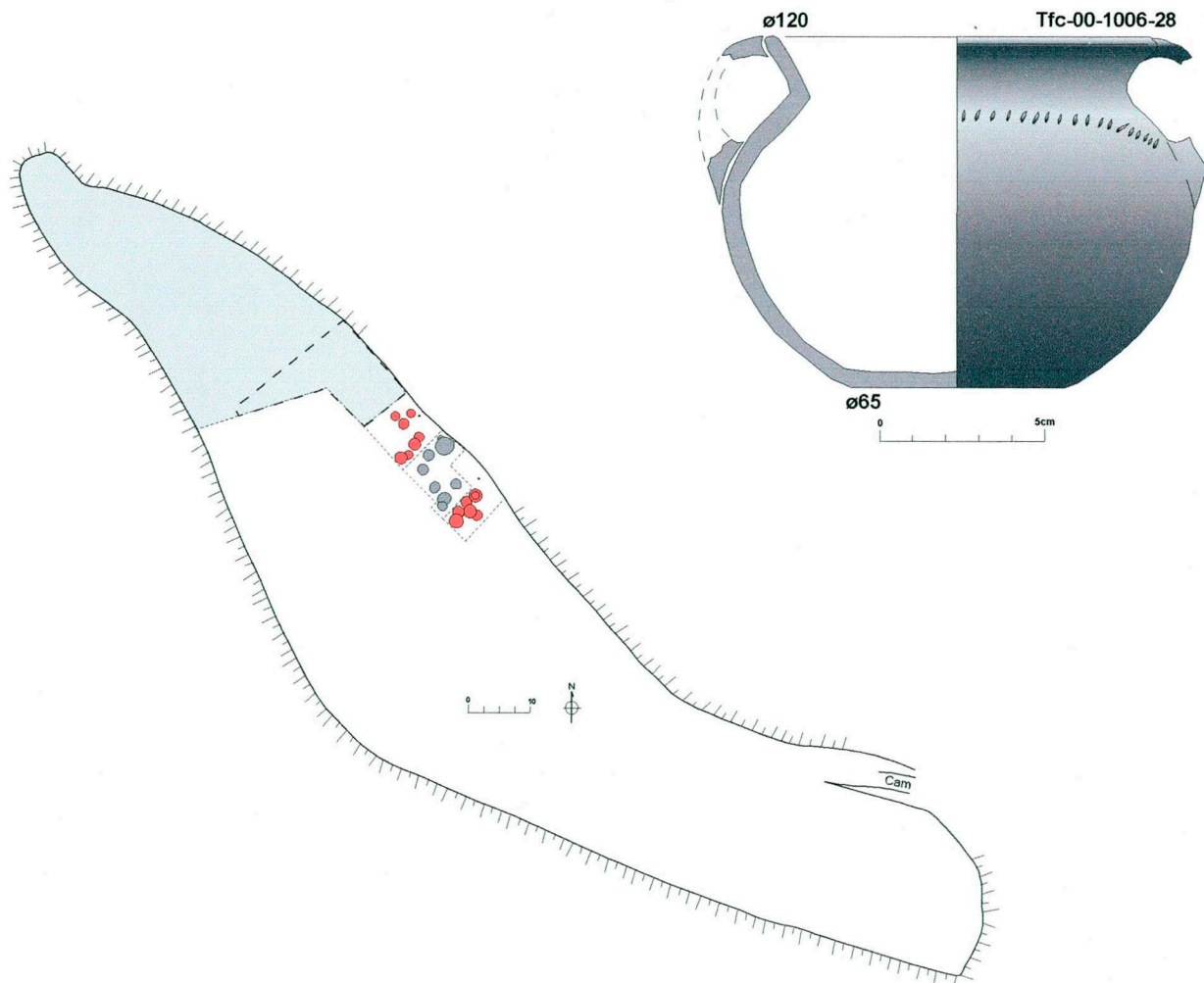


MEMÒRIA DE LA INTERVENCIÓ ARQUEOLÒGICA A L'ASSENTAMENT  
PROTOHISTÒRIC DEL TURÓ DE LA FONT DE LA CANYA  
(AVINYONET DEL PENEDEÈS, ALT PENEDEÈS).  
CAMPANYA 2000



David ASENSIO i VILARÓ  
Xabier CELA i ESPIN  
Jordi MORER DE LLORENS

## **ÍNDEX MEMÒRIA**

**Part 1: TEXT**

**Part 2: INVENTARI**

**Part 3: PLANTES I SECCIONS**

**Part 4: DIBUIXOS MATERIALS**

**Part 5: DIAPOSITIVES**



TEXT

# **MEMÒRIA DE LA CAMPANYA DE L'ANY 2000 REALITZADA A L'ASSENTAMENT PROTOHISTÒRIC DEL TURÓ DE LA FONT DE LA CANYA (AVINYONET, ALT PENEDEÈS).**

**David ASENSIO i VILARÓ  
Xabier CELA i ESPIN  
Jordi MORER DE LLORENS**

## **1.- Introducció i antecedents.**

Aquesta primera campanya d'excavació programada en l'assentament protohistòric del Turó de la Font de la Canya (Avinyonet del Penedès, Alt Penedès) s'emmarca en el Projecte del Departament de Prehistòria, Història Antiga i Arqueologia de la Universitat de Barcelona titulat "Economia, producció agrícola i la seva comercialització a la Cossetània durant l'Edat del Ferro (Segles VII-I a.C.)" i dirigit pel Dr. Joan Sanmartí i Grego. Els treballs han tingut lloc durant el mes d'agost del 2000 sota la direcció dels arqueòlegs David Asensio i Vilaró, Xabier Cela i Espin i Jordi Morer de Llorens, segons la resolució dictada pel Director General del Patrimoni Cultural de la Generalitat de Catalunya del 10 d'agost del 2000, la qual autoritzava de forma definitiva la intervenció arqueològica en el Turó de la Font de la Canya (Avinyonet del Penedès, Alt Penedès).

La notificació de l'existència del jaciment va ser donada, l'any 1997, per l'estudiant d'arqueologia Xavier Esteve, veí d'Avinyonet del Penedès, al Servei d'Arqueologia de la Generalitat de Catalunya. Aquesta notificació es va fer fruit d'uns treballs de rebaix mecànic de la zona efectuats pel pagès, per a plantar vinya. Aquests van permetre constatar l'existència d'una gran quantitat d'estructures, caracteritzades per la forta concentració de pedres, cendres, ceràmica i óssos.

El jaciment del Turó de la Font de la Canya es troba situat en un turó a 230 m sobre el nivell del mar, entre el torrent de la Font de la Canya i el torrent de La Granja, dues bifurcacions del torrent d'Avinyó. Es tracta d'un jaciment al bellmig de la plana penedesenca, concretament dins el municipi d'Avinyonet del Penedès conegut a partir de l'any 1997.

Les seves coordenades UTM són:       4.580.535  
  0397.514

Seguidament, entre els dies 30 de març i 9 d'abril de 1998, mitjançant l'arqueòleg Joan Garcia Targa, es van dur a terme treballs de prospecció i excavació orientats a valorar la quantitat d'estructures existents, i la potència estratigràfica mitja. Es va realitzar un planell on s'ubicaren els indicis de les diverses estructures arqueològiques, en un total de 176; i es va realitzar

l'excavació d'algunes sitges, alhora que es va detectar i excavar parcialment una estructura de combustió.

El mes d'abril de 1999 es va realitzar una segona intervenció d'urgència en el jaciment, ara dirigida per David Asensio i Vilaró, motivada pel danys efectuats per les intervencions d'excavadors furtius de la zona. En aquesta intervenció es procedí a excavar aquelles estructures afectades per les accions dels furtius, però, a més, es va dur a terme una excavació en extensió en el sector que envoltava el forn detectat l'any anterior, per tal de fer una valoració sobre la densitat real de sitges. A més d'excavar totalment l'esmentada estructura de combustió es van excavar un total de nou estructures del tipus sitja (set al voltant del forn i dues més en altres punts del turó). Finalment, es va elaborar una planta topogràfica del turó, mitjançant l'equip de topògrafs del Departament d'arqueologia: Lluís Sans i Pilar Camps, en la qual s'han situat totes les estructures antigues aparegudes en aquest jaciment, alhora que s'han situat dos eixos principals, en sentit nord (sud i est-oest) per tal de realitzar una quadrícula de cara a futures intervencions.

Aquest any 2000, el jaciment passa a formar part del grup d'intervencions programades subvencionades pel Servei d'Arqueologia de la Generalitat de Catalunya, en el marc de l'esmentat projecte de la Universitat de Barcelona.

## **2.- Objectius de la campanya**

Des de la primera intervenció efectuada per l'equip que signa aquest informe, la planificació de les intervencions arqueològiques en el Turó de la Font de la Canya ha seguit la directriu d'anar ampliant la zona excavable a partir del primer sector obert en extensió durant la primera campanya de 1999. Les estructures aparegudes en ampliar el sector obert s'excaven de forma sistemàtica, sempre seguint la direcció de la zona ampliada. D'aquesta manera es pretèn anar deixant, després de cada intervenció, espais cada vegada més grans, on els treballs arqueològics estiguin totalment acabats. Així, seguint aquesta dinàmica, en un termini de temps raonable, bona part del espai ocupat per les restes protohistòriques quedarà alliberat i a punt per a que les parts afectades, administració i propietari, puguin decidir quin us podrà fer-se d'aquests terrenys.

L'any 1999, l'objectiu prioritari fou l'excavació d'aquelles estructures tipus sitges que havien estat afectades per mans de clandestins i que es trobaven disperses per diferents punts del turó. A banda d'aquesta intervenció de salvament, es va procedir a obrir en extensió un sector, l'anomenada cata 400, al voltant d'una gran estructura tipus forn que aflorava al punt central de la vora nord del turó. Es a partir d'aquesta primera zona oberta en extensió (i ja totalment excavada) que hem procedit aquest any 2000 a estendre el sector excavable

En primer lloc hem realitzat una petita extensió vers el límit est de la cata 400, on, ja des de la campanya anterior, apuntaven els límits d'un seguit d'estructures. Un cop excavades aquestes sitges, el límit est de la cata no s'ha tocat més i s'ha procedit a una gran obertura vers l'oest de la cata, en aquest cas, per mitjà d'una màquina retroexcavadora mixta. Aquests mitjans mecànics han permès obrir gairebé una quarta part de la superfície del turó, la que tot ocupa l'extrem oest del mateix. En total, s'ha tret el nivell superficial d'una extensió d'uns 1200 m<sup>2</sup> de terreny, aproximadament.

L'extensió manual vers l'est de la cata 400 va permetre delimitar un total de 6 sitges, molt concentrades en un espai reduït, tallant-se unes a les altres, que van ser totes elles excavades. De l'extensió vers l'oest, feta amb mitjans mecànics, només ha estat netejat amb cura la porció dels primers 250 m<sup>2</sup>, delimitant-se una dotzena d'estructures de les quals set més han estat excavades durant la campanya d'enguany.

En la resta de terreny obert, la que ocupa l'extrem oest del turó, sembla que no apareixen restes d'estructures conservades. Tot i que no s'ha procedit a una neteja acurada del sector, normalment en aquest jaciment les sitges es detecten a simple vista, amb molta claredat, un cop s'aixeca el nivell superficial. Cal recordar, en aquest sentit, que les estructures es troben, totes elles, escapçades per l'anivellament recent del terrenys per tal d'adaptar-ho al cultiu de la vinya. Precisament, en aquests rebaixos recents sembla trobar-se l'explicació de la manca d'estructures conservades en aquests extrem occidental del turó. Segons explicacions orals de l'operari encarregat dels rebaixos mecànics a què hem fet esment, aquesta punta oest del turó

presentava originàriament una cota força més alta que la resta del turó que, de forma natural, feia pendent d'oest a est. Així, aquest fet pot explicar que en l'extrem occidental del turó les sitges hagin estat arrasades pràcticament del tot mentre que a mida que ens atansem vers la meitat est del turó les sitges es conservin millor. De fet, aquest mateix operari va explicar que les terres extrems de la punta occidental van ser abocades en la punta oriental, per tal d'anivellar artificialment l'esmentat pendent natural del turó.

### **3.- Metodologia de treball.**

La metodologia emprada ha estat l'habitual en jaciments protohistòrics, amb l'excavació en extensió dels nivells i estructures documentats i emprant el sistema de registre Harris, modificat a partir de les circumstàncies concretes de la pràctica arqueològica en aquest tipus de jaciments. A cada Unitat Estratigràfica identificada i numerada li correspon una fitxa descriptiva amb la informació bàsica de la U.E. A més de la corresponent identificació i numeració d'Unitats Estratigràfiques, hem cregut convenient introduir la utilització del concepte de Fet arqueològic. Aquest és un concepte relativament nou, desenvolupat per l'equip investigador de l'assentament protohistòric de Lattes (Herauld), amb la intenció de facilitar la gestió de les dades en agrupar aquelles estructures homogènies formades per més d'una Unitat Estratigràfica (llars de foc, forats de pal, murs amb fonamentació, etc.). Les sitges són una d'aquestes estructures on la utilització del concepte de Fet arqueològic és molt adient i més tenint en compte les característiques del Turó de la Font de la Canya.

El material gràfic està compost per plantes generals (E:1/200, 1/100) i de detalls concrets (E:1/20) que ens aporten una visió sincrònica i horitzontal de les fases del jaciment; i, per suposat, el material fotogràfic imprescindible per a la constatació visual dels treballs realitzats, utilitzant per a cada UE fotografies i diapositives. L'objectiu final, des de el punt de vista gràfic, es poder arribar a realitzar plantes de les diferents fases constructives de l'assentament, de manera que ens permeti conèixer el millor possible la seva evolució funcional i estructural al llarg de tota la seva història.

Pel que fa al registre del material moble exhumat durant el procés d'excavació, s'ha efectuat un inventari de materials de cada unitat estratigràfica de forma individual. El siglatge del material ve encapçalat per les sigles del jaciment T.F.C., any de la campanya 00 i número d'UE. Per a cada UE es complimenta una fitxa d'inventari, que contempla els diferents tipus de materials i les seves classificacions, segons una codificació prèviament establerta, a fi de cobrir les necessitats particulars del jaciment.

Finalment, en tractar-se d'estructures de magatzem tipus sitja, s'ha posat especial èmfasi en les tasques de mostreig i recollida de dades paleo-econòmiques, sobretot paleocarpològiques, desenvolupades, com és recomanable, sobre el terreny i en paral·lel a l'excavació de les sitges. Aquesta tasca s'ha realitzat sobretot en base a la flotació sistemàtica de les terres de gairebé tots els nivells arqueològics que amortitzen les sitges (amb més o menys intensitat i volum segons els resultats d'un primer mostreig).

#### **4.- Descripció de les estructures excavades .**

Com hem comentat en l'apartat anterior, en la zona oberta durant la campanya d'enguany han estat detectades un total de 18 estructures de les quals 13 han estat excavades i analitzades a nivell paleocarpològic. Descriurem les diferents estructures i els nivells que les amortitzen, per separat, seguint un ordre aleatori.

##### **-Sitja 9 (SJ-9):**

U.E. 1014.- Retall de la Sitja 9. Forma una estructura de secció ovoidal que no presenta el fons pla propi de la resta de sitges fins ara excavades en el jaciment. Sota del primer nivell d'amortització de la sitja (U.E. 1003) va semblar que apareixia l'inici del fons pla de l'estructura. Però en el centre mateix del que havia de ser aquest fons pla es va detectar un segon nivell de reompliment (U.E. 1010) que farcia una cubeta de diàmetre inferior i fons pla. En un primer moment vam pensar que es tractava d'una estructura anterior retallada per una sitja posterior. Però la coincidència massa exacta de la cubeta en el centre de la suposada sitja posterior i la constatació, a partir dels materials arqueològics provinents dels respectius nivells de colmatació, d'una cronologia anàloga de finals del segle III a.C., ha fet considerar la possibilitat que aquesta fos la forma originària de la sitja, és a dir, que es tracti d'un únic retall. Cal ressenyar que és una forma més aviat estrambòtica en el context del coneixement actual sobre aquests tipus d'estructures a l'àrea catalana, però també cal tenir en compte que, ara per ara, és la única excavada del jaciment amb aquesta cronologia i, per tant, no podem saber del cert si ens trobem davant de la norma o de l'excepció, a nivell local.

Aquesta SJ-9 està retallada en el sòl natural però, pel cantó sud, retalla tant els nivells d'amortització com el retall d'una estructura preexistent, la SJ-12.

L'alçada conservada és de 168 cm. i el diàmetre màxim és de 210 cm.

U.E. 1003.- Nivell de terra argilosa, marró i amb carbonets que constitueix la segona capa de rebliment de la SJ-9.

U.E. 1010.- Nivell de terra argilosa, gris amb taques negres i bastants carbons que constitueix la primera capa de rebliment de la SJ-9, farcint tot el que és la cubeta del fons de l'estructura.

Cronologia d'amortització de l'estructura: Finals del segle III a.C. o principis del segle II a.C.

##### **-Sitja 10 (SJ-10):**

U.E. 1016.- Retall de la sitja que conforma una estructura de fons pla i parets de tendència cilíndrica. Aquesta SJ-10 està tota retallada en el sòl natural però, pel cantó oest, està parcialment escapçada pel retall (U.E. 1015) d'una estructura posterior, la SJ-11.

L'alçada conservada és només de 30 cm. i el diàmetre màxim és de 172 cm.

U.E. 1004.- Nivell de terra argilosa, flonja, de color gris/verdós, amb molts carbonets que constitueix la capa única de rebliment de l'estructura.

Cronologia d'amortització de l'estructura: Segle VII a.C.

-Sitja 11 (SJ-11):

U.E. 1015.- Retall de la sitja que conforma una estructura de parets ovoides i fons de tendència plana. Aquesta SJ-11 està excavada en el sòl natural però, en diferents punts, retalla tant els nivells de rebliment com els retalls de tres estructures preexistents. En concret retalla la SJ-13 pel sud, la SJ-10 per l'est i la SJ-12 per l'oest.

L'alçada conservada és de 160 cm. i el diàmetre màxim és de 224 cm.

U.E. 1002.- Nivell de terra argilosa, no gaire flonja, de color marró clar, sense gaires carbons. Aquest nivell constitueix la segona capa de rebliment de l'estructura tot i que ocupa gairebé tota la superfície de la mateixa.

U.E. 1007.- Nivell poc potent, de terra cendrosa solta, de color gris. En aquest nivell es localitzà, en posició central, la llosa plana que, sens dubte, feia de tapadora de la sitja.

U.E. 1009.- Finíssima capeta (gairebé una engalba o recubriment de poc més d'un mm. de gruix) de terra blanquinosa que cobreix la part central del fons de l'estructura SJ-11.

Cronologia d'amortització de l'estructura: Segle IV a.C.

-Sitja 12 (SJ-12):

U.E. 1013.- Retall de la sitja que conforma una estructura de parets de tendència cilíndrica i base plana. Aquesta sitja 12 està excavada en el sòl natural però, pel cantó est, està parcialment escapçada pel retall (U.E. 1015) d'una estructura posterior, la SJ-11.

L'alçada conservada és de 134 cm. i el diàmetre màxim és de 200 cm.

U.E. 1001.- Nivell de terra argilosa de color marró fosc, poc flonja i amb molt pocs carbons i molt poc material arqueològic. Aquest nivell constitueix la segona capa de rebliment de l'estructura i ocupa la meitat superior de la superfície conservada de la mateixa.

U.E. 1008.- Nivell de terra argilosa de color gris/negròs, poc flonja, amb força taques de colors i bastants carbons, amb molt més materials arqueològics que el nivell anterior. Aquest nivell constitueix la primera capa de rebliment de l'estructura i ocupa la meitat inferior de la superfície conservada de la mateixa.

Cronologia d'amortització de l'estructura: probablement, segles VI-V a.C.

-Sitja 13 (SJ-13):

U.E. 1012: Retall de la sitja que conforma una estructura fons pla i parets de tendència cilíndrica. Aquesta SJ-13 està retallada en el sòl natural però, per diferents punts, està parcialment escapçada pels retalls de dues estructures posteriors. En concret, es tracta de la SJ-11 pel cantó nord-est (U.E. 1015), i de la SJ-14 pel cantó sud-est (U.E. 1011).

L'alçada conservada és només de FALTA cm. i el diàmetre màxim és de FALTA cm.

U.E. 1006.- Nivell de terra cendrosa, de color gris/negròs, bastant flonja, amb molts carbonets, que constitueix la capa única de rebliment de l'estructura.

Cronologia d'amortització de l'estructura: Segle VII a.C.

#### -Sitja 14 (SJ-14):

U.E. 1011: Retall de la sitja que conforma una estructura de parets ovoides i fons de tendència plana. Aquesta SJ-14 està excavada en el sòl natural però, en el costat nord-est, retalla tant els nivells de rebliment com el retall d'una estructura preexistent, la SJ-13.

L'alçada conservada és només de FALTA cm. i el diàmetre màxim és de FALTA cm.

U.E. 1005.- Nivell de terra argilosa, de color marró, sense gaires carbons, que constitueix la capa única de rebliment de l'estructura. En les cotes inferiors d'aquest nivell apareix la llosa de pedra que, amb molta probabilitat, feia de tapadora de l'estructura.

Cronologia d'amortització de l'estructura: Segle IV a.C.

#### -Sitja 15 (SJ-15):

U.E. 1017: Retall de la sitja que conforma una estructura de fons pla i parets de tendència cilíndrica. Aquesta SJ-15 està tota retallada en el sòl natural però, pel cantó sud, està parcialment escapçada pel retall (U.E. 1023) d'una estructura posterior, la SJ-16.

L'alçada conservada és només de 12 cm. i el diàmetre màxim és de 150 cm.

U.E. 1018.- Nivell de terra cendrosa, flonja, de color gris, amb moltes taques negres (carbons abundosos) i vermelles que constitueix la capa única de rebliment de l'estructura.

Cronologia d'amortització de l'estructura: Segle VII a.C.

#### -Sitja 16 (SJ-16):

U.E. 1023: Retall de la sitja que conforma una estructura de parets ovoides i fons de tendència plana. Aquesta SJ-16 està excavada en el sòl natural però, en el cantó nord, retalla tant els nivells de rebliment com el retall d'una estructura preexistent, la SJ-15.

L'alçada conservada és de 100 cm. i el diàmetre màxim és de 186 cm.

U.E. 1024.- Nivell de terra argilosa, poc flonja, de color marró, amb pocs carbons i molt poc material arqueològic que constitueix la capa única de reblliment de l'estructura. En les cotes inferiors d'aquest nivell apareix la llosa de pedra que, amb molta probabilitat, feia de tapadora de l'estructura.

Cronologia d'amortització de l'estructura: Datació no precisable (tal vegada, Ibèric Ple, segles IV o III a.C.).

-Sitja 17 (SJ-17):

U.E. 1025: Retall de la sitja que conforma una estructura de fons pla i parets de tendència cilíndrica. Aquesta SJ-17 està tota retallada en el sòl natural però, pel cantó sud, està parcialment escapçada pel retall (U.E. 1021) d'una estructura posterior, la SJ-18.

L'alçada conservada és només de 28 cm. i el diàmetre màxim és de 144 cm.

U.E. 1026.- Nivell de terra cendrosa, flonja, de color gris, amb moltes taques negres (carbons abundosos) i vermelles que constitueix la capa única de reblliment de l'estructura.

Cronologia d'amortització de l'estructura: Segle VII a.C.

-Sitja 18 (SJ-18):

U.E. 1021: Retall de la sitja que conforma una estructura de parets ovoides i fons de tendència plana. Aquesta SJ-18 està excavada en el sòl natural però, pel costat nord, retalla tant el nivell de reblliment com el retall d'una estructura preexistent, la sitja 17.

L'alçada conservada és de 160 cm. i el diàmetre màxim és de 210 cm.

U.E. 1022: Nivell de terra argilosa de color marró ataronjat, més aviat flonja, ric en material arqueològic, que constitueix la tercera capa de reblliment de l'estructura. Aquest mateix nivell, que ocupa la major part del volum intern de la sitja, reomple bona part del recipient amfòric de grans dimensions que es situa gairebé sencer (només hi falta la base) en el fons de l'estructura.

U.E. 1027: Nivell de terra argilosa, dura, de color taronja/groguenc, sense carbons, que constitueix la segona capa de reblliment de la sitja. Aquest nivell presenta una forta inclinació sud-nord en l'interior de la sitja.

U.E. 1030: Bossada cendrosa de poca potència, fruit de la dinàmica de reompliment de la sitja, que es troba enmig del nivell 1027.

U.E. 1031: Capa molt fina de terra argilosa, flonja, de color gris/negròs, amb abundància de carbons, que constitueix el primer nivell de reblliment de l'estructura i que ocupa el fons de la mateixa.

U.E. 1032: Capa de terra argilosa verdosa assignada a la part inferior del recipient col·locat a l'interior de la sitja, abans de començar el procés de

rebliment de la mateixa. Sembla que podria tractar-se del pòsit del contingut del recipient, en el moment de ser dipositada a l'interior de la sitja. Cal ressenyar que enmig d'aquesta capa s'ha trobat una petita llosa retallada que podria ser interpretada com la tapa o, millor, com el fons del recipient (tenint en compte que hi falta la base originària de la peça ceràmica).

Cronologia d'amortització de l'estructura: Segle IV a.C.

-Sitja 19 (SJ-19):

U.E. 1033: Retall de la sitja que conforma una estructura de parets ovoides i fons de tendència plana. Aquesta SJ-19 està tota excavada en el sòl natural. L'alçada conservada és de 120 cm. i el diàmetre màxim és de 190 cm.

U.E. 1034: Nivell de terra argilosa, molt compacta, de color marró ataronjat, combinada amb petites taques de cendres, que constitueix la capa única de rebliment de l'estructura.

Cronologia d'amortització de l'estructura: Datació no precisable (tal vegada, Ibèric Ple, segles IV o III a.C.).

-Sitja 20 (SJ-20):

U.E. 1019: Retall de la sitja que conforma una estructura de fons pla i parets de tendència cilíndrica. Aquesta SJ-20 està tota retallada en el sòl natural. L'alçada conservada és només de 44 cm. i el diàmetre màxim és de 166 cm.

U.E. 1020.- Nivell de terra cendrosa, flonja, de color gris, amb moltes taques negres (carbons abundosos) i amb un abocament important de tovots trencats i restes de coberta amb imprints vegetals i de canyes, clarament cuits per l'acció del foc, que constitueix la capa única de rebliment de l'estructura.

Cronologia d'amortització de l'estructura: Segle VII a.C.

-Sitja 21 (SJ-21):

U.E. 1029: Retall de la sitja que conforma una estructura de fons pla i parets de tendència cilíndrica. Aquesta SJ-21 està tota retallada en el sòl natural. L'alçada conservada és només de 12 cm. i el diàmetre màxim és de 144 cm.

U.E. 1028.- Nivell de terra cendrosa, molt flonja, de color gris, amb moltes taques negres (carbons abundosos) i vermelles que constitueix la capa única de rebliment de l'estructura.

Cronologia d'amortització de l'estructura: Segle VII a.C.

## 5.- Anàlisi paleocarpològic.

L'estudi del paisatge vegetal en el que habitaren les societats antigues aporta una informació de primera mà d'una sèrie de factors significatius de la vida de l'home i defineix els diferents recursos explotables per a la subsistència humana del passat.

No cal oblidar que l'activitat econòmica principal de les comunitats humanes del Mediterrani durant molts segles ha estat l'agricultura, és un dels temes essencials per poder caracteritzar les societats antigues i llur relacions econòmiques.

La disciplina coneguda com paleoetnobotànica o arqueobotànica s'ocupa de l'estudi de les cultures humanes del passat a partir de llur interacció amb el món vegetal. Aquests recursos han tingut un ampli ventall de possibilitats en quant a la seva explotació, tal com aliment, combustible, elaboració d'eines, habitatges, medicines, matèria d'intercanvi, etc., sense oblidar el paper en activitats de tipus social, cultural, mitològic, etc.

Durant l'excavació de la campanya de l'any 2000 al jaciment arqueològic del Turó de la Font de la Canya s'ha continuat la recollida sistemàtica de mostres per tal d'abordar qüestions relacionades amb el paleoambient, tal com estudis arqueobotànics i arqueofaunístics.

La recollida s'ha plantejat a partir de dues premisses bàsiques: aconseguir el màxim d'informació i estalviar esforços inútils. Per tant, s'ha decidit fer un mostreig sistemàtic a cada fet arqueològic amb possibilitats de contenir restes, anomenat "test" (20 litres), és a dir, una primera avaluació que determina el grau de riquesa del sediment, i en funció del resultat s'augmenta o es disminueix el volum de sediment a tractar.

En total s'han rentat 1642 litres corresponents a 31 mostres, essent la mostra menys voluminosa de 16 litres i de 300 litres la més gran. Les mostres petites i els "test" s'han tractat amb el sistema de garbellat amb aigua en columna de garbells, que es considera el més adient per a mostres de poc volum. Altres s'han tractat mitjançant el sistema de la màquina de flotació de la empresa *ROCS –Recerca i difusió de la cultura ibèrica-* donat el seu gran volum. En aquest punt cal agrair la gentilesa de l'Ajuntament d'Avinyonet del Penedès per oferir les seves instal·lacions municipals per dur a terme el rentat de les mostres (Fig. 1 i 2).

Els garbells utilitzats són de diverses mides de llum de malla: 5 mm i 4 mm, on queden atrapades les restes de gran tamany com alguns fruits, pinyols, carbons, ceràmica, fauna, etc.; 1 mm, es recuperen les restes entre 1 i 4 mm, bàsicament restes de cereals, lleguminoses, algunes llavors de plantes sinantròpiques i microcarbons; 0,5 mm, on es concentren les restes d'entre 0,5 i 1 mm, que pertanyen normalment a llavors de plantes adventícies i ruderals.

Posteriorment s'ha procedit a la tria a ull nu dels residus de les malles de 5, 4 i 1 mm, actualment està en curs la tria del sediment de 0,5 mm amb un

microscopi estereoscopi situat a la Universitat de Barcelona. Les restes recuperades corresponen principalment a:

- restes de carbons (**antracologia**).
- restes de fauna (**macrofauna**).
- restes de petits mamífers, rèptils, etc. (**microfauna**).
- restes de llavors i fruits (**paleocarpologia**).
- restes de cargols i moluscs (**malacofauna**).
- restes de peixos (**ictiofauna**).

Ara està en curs d'estudi la determinació paleocarpològica, tot i així, durant el procés de tria, s'ha documentat les següents espècies:

**Cereals:**            *Triticum dicoccum* (pisana)  
                          *Triticum eastivum/durum* (blat nu, dur)  
                          *Triticum eastivum/durum var. nudum* (blat dur tipus compacte)  
                          *Hordeum vulgare* (ordi vestit)  
                          *Panicum miliaceum* (mill)  
                          *Setaria italica* (panís)

**Lleguminoses:**    *Lens culinaris* (llentia)  
                          *Lathyrus sativus* (guixa)  
                          *Vicia faba* (faba)

**Fruits:**            *Vitis vinifera* (raïm cultivat)  
                          *Ficus carica* (figa)  
                          *Quercus sp.* (gla)  
                          *Rubus fruticosus* (móra)

#### **Plantes silvestres**

**i sinantròpiques:** *Atriplex cf. patula* (salat)  
                          *Avena sp.* (cúgula)  
                          *Chenopodium album* (blet blanc)  
                          *Lolium sp.* (raigràs)

*Bromus sp.* (brom)

Els resultats de l'estudi acabaran d'avaluar la extraordinària riquesa paleocarpològica del jaciment del Turó de la Font de la Canya, de cara a properes intervencions. Aquests resultats seran bàsics per interpretar l'activitat agrícola i la seva interacció amb al medi dels habitants del jaciment penedesenc i les seves contrades durant la I i la II Edat del ferro.

Al final de la memòria adjuntem els inventaris de mostres corresponents a la totalitat de les UE tractades durant aquesta intervenció.

<b>a:</b> antracologia	<b>ml:</b> malacofauna
<b>c:</b> paleocarpologia	<b>mf:</b> microfauna
<b>cer:</b> ceràmica	<b>f:</b> fauna
<b>fe:</b> ferro	<b>br:</b> bronze
<b>i:</b> ictiofauna	

**Llegenda d'inventari.**

# TURÓ FONT DE LA CANYA'00

## INVENTARI DE MOSTRES

### PROCEDENCIA

### COLUMNA

### FLOTACIO

UE	FET	TEST	Lit.	PROCEDENCIA			COLUMNA			FLOTACIO		
				dis con ail tot	5mm	4mm.	1mm	0,5mm	alt	5mm	4mm	1mm
1001	SJ-12	x	20		mf		mf,c					
1001	SJ-12		17						mf		mf	
1002	SJ-11	x	20		f,i		mf,i					
1002	SJ-11		79						a			fc:mf/ic:f,mf
1003	SJ-9	x	20		mf,a		mf					
1003-a	SJ-9		160						a			
1003-b	SJ-9		70	x					a		mf	ic:f/fc:mf
1003-c	SJ-9		50	x					a			ic:f,i,a
1004	SJ-10	x	20		mf,f,a		mf,a,c					
1004	SJ-10		16		f,a		mf,c					
1005	SJ-14	x	20				mf,f,c					
1006	SJ-13	x	20		mf,f,a		mf,c					
1006	SJ-13		50						f,a		mf,a,c	ic:mf,f,a
1007	SJ-11	x	20									
1009	SJ-11	x	20									
1010	SJ-9	x	20		l		mf,c					
1010	SJ-9		20		mf,f,ml,a		mf,c					
1018	SJ-15	x	20		mf,a		mf,c					
1018	SJ-15		50								a,c	ic:mf,f,a,
1020	SJ-20	x	20		mf,a,c		mf,c					
1020	SJ-20		300						mf,a,c		mf,c	fc:a,c,mf/ic
1022-b	SJ-18		30	x					a		mf,	ic:mf,f,i/fc:l
1022	SJ-18	x	20		f		mf,i					
1022-a	SJ-18		190						a			ic:f,mf,i,a
1024	SJ-16	x	20		mf,f,i		i,mf					
1024	SJ-16		90									ic:mf
1026	SJ-17	x	20		f,a		mf,c					
1026	SJ-17		150						a,c		c	ic:mf,ml,a,c
1030	SJ-18		30		mf,a		mf					
1031	SJ-18	x	20		f,mf,a		mf,ml,l					
1031	SJ-18		40								mf	fc:mf,i/ic:mf,f, a

## 6.- Anàlisi preliminar dels materials arqueològics.

Els materials arqueològics que proporcionen els nivells dels rebliments de les sitges del Turó de la Font de la Canya són en conjunt abundosos, tot i que l'evidència és molt desigual segons cadascuna de les estructures. La seva importància rau, com sempre passa en aquest tipus d'estructures, en la seva condició de conjunts tancats; fet que els dona les millors perspectives de cara a estudis de tipus ceramològic, tant a nivell tipològic com a nivell quantitatiu.

Sigui com sigui, ara és un moment molt prematur per avançar resultats en aquest sentit, de manera que les consideracions que farem es centraran en les qüestions de cronologia. Així, a partir dels conjunts ceràmics, es poden distingir, *grosso modo*, quatre agrupacions d'estructures en base a la datació dels seus respectius nivells d'amortització (Figura 2).

Les estructures més antigues es daten, clarament, de Primera Edat del Ferro, dins del segle VII a.C., amb els característics conjunts ceràmics conformats per un gran predomini de ceràmiques indígenes a mà i una petita proporció de ceràmica a torn, tota ella importada. La ceràmica a mà presenta les formes i les decoracions típiques d'aquest període, bo i destacar l'absència gairebé total de ceràmiques acanalades, fet que fa pensar en un moment molt avançat dins de la Primera Edat del Ferro, és a dir, cap a finals del segle VII a.C. La ceràmica importada està composta, gairebé de forma exclusiva, per àmfores fenícies occidentals. A més, cal destacar l'aparició excepcional, dins del rebliment de la sitja 21 (U.E. 1028), d'una ampolla fenícia del tipus aribal·lístic, molt similar a l'apareguda a la necròpolis de Mas de Mussols (Tortosa, Baix Ebre).

D'aquest moment es daten un total de sis de les estructures excavades en aquesta campanya de l'any 2000, en concret les sitges SJ-10, SJ-13, SJ-15, SJ-17, SJ-20 i SJ-21.

Un segon grup el formen aquells conjunts ceràmics formats per un predomini pràcticament total de ceràmiques ibèriques, amb les formes i les decoracions pròpies de la fàcies ibèrica antiga, ben conegudes a la zona. En aquests nivells les ceràmiques importades hi són absents, amb l'excepció d'alguns fragments informes d'àmfora fenícia occidental que, aparentment, tindrien un caràcter residual. Aquest fet, fa pensar en un moment antic dins del període ibèric antic, és a dir, d'una datació preferentment dins del segle VI a.C.

D'aquest moment es daten diverses estructures de la campanya de 1999 i només la sitja 12 pel que fa a les estructures excavades aquest any 2000.

El tercer grup d'estructures es situa amb claredat dins del segle IV a.C. per la constant aparició de les importacions que constitueixen el fòssil director propi d'aquest moment, com és la ceràmica àtica de vernís negre, en concret, amb aquelles formes clàssiques de l'esmentat segle IV a.C. En aquests conjunts ceràmics tornen a aparèixer les evidències d'àmfora importada, en especial exemplars d'àmfora púnico-ebusitana del tipus propi d'aquest moment (PE-14). Les estructures SJ-11, SJ-14 i SJ-18 pertanyen a aquest grup.

Finalment, l'aparició d'algun fragment de ceràmica Campaniana A, junt amb ceràmiques ibèriques pintades típiques del moment, permeten situar una sola estructura, la SJ-9, en les darreries del segle III a.C. o principis de la centúria següent.

Un darrer grup seria el conformat per aquelles estructures que han proporcionat tan poc material arqueològic que cal considerar-les com a sitges de datació no

precisable. En aquest grup cal incloure almenys dues de les sitges excavades durant aquesta campanya de l'any 2000, en concret, la SJ-16 i la SJ-19.

## **7.- Consideracions finals.**

Aquesta campanya de l'any 2000 ha permès complir un dels objectius bàsics, exposats més amunt, com és el de esgotar l'excavació d'un nou sector del terreny ocupat per les restes arqueològiques. A més aquesta zona lliure d'intervenció arqueològica s'ha vist augmentada de forma considerable en constatar, a partir de l'obertura mecànica, que tot l'extrem oest del Turó no sembla conservar estructures de cap mena.

Des del punt de vista de la recerca del jaciment, aquesta campanya ha comportat un avenç de consideració per dues raons fonamentals. En primer lloc, hi ha el fet d'haver documentat l'existència d'estructures del període ibèric ple, tant del segle IV a.C. com del segle III a.C. (conegudes per campanyes anteriors la presència de sitges del segle VII a.C. i del període ibèric antic). Així, es completa l'arc cronològic abastat per les estructures del Turó de la Font de la Canya que, segons el que hem pogut comprobar en aquesta campanya del 2000, ara podem afirmar inclou tota la fase protohistòrica fins al moment de l'arribada de les tropes romanes a la península Ibèrica (Figura 2). Això, sens dubte, fa augmentar un grau l'interès de la investigació d'aquest jaciment ibèric penedesenc.

L'altre punt que cal esmentar en aquest apartat és la comprovació definitiva de l'excel·lent potencial del jaciment pel que respecta a la documentació de tipus paleo-carpològic. En endegar una sistemàtica tasca de mostreig dels nivells exhumats, ha estat possible obtenir resultats positius en gairebé la major part de sitges excavades, sovint amb l'aparició de grans carbonitzades en quantitats veritablement excepcionals. A més, aquesta riquesa d'elements d'aquest tipus es distribueix regularment en estructures de tots els períodes documentats. És per aquesta raó que creiem plenament justificat destinar sistemàticament bona part dels esforços i dels recursos d'aquesta i de les futures campanyes d'excavació a la correcta recollida de la informació d'aquest tipus.

A tot això cal afegir la informació de qualitat que proporcionen els conjunts tancats com els que tractem, tant a nivell ceramològic com a nivell dels diversos tipus de restes que apareixen, també en abundància i per a totes les èpoques, en aquest jaciment (molins, materials constructius excepcionalment ben conservats, evidències metal·lúrgiques, tèxtils, etc.).

En definitiva, tot plegat ens permet afirmar que el jaciment protohistòric del Turó de la Font de la Canya (Avinyonet del Penedès, Alt Penedès) podria esdevenir una fita bàsica en la investigació sobre la base econòmica de la protohistòria d'aquesta zona, fet que, de fet, conforma l'objectiu central del projecte d'investigació de la Universitat de Barcelona on s'integren aquestes excavacions. Sens dubte, els camps de sitges són els tipus d'assentament més favorable per aquest objectiu, ja que conformen una evidència directa de la capacitat productiva de la societat que els utilitza (en base a l'estudi tipològic de les estructures i a la qüestió de les capacitats de les estructures de magatzem –Figura 3–), sobre la gestió i comercialització dels excedents agrícoles (en base a la presència i quantificació de ceràmiques importades), sobre la seva evolució en el temps, etc. L'estudi de l'abundant evidència paleo-carpològica permetrà, a més, aprofundir en la naturalesa precisa de les pràctiques agrícoles d'aquesta societat.



# INVENTARI

UE	FET	FASE	CLASE	FORM	TIPUS	NUMINV	INF	VOR	BAS	NAN	ALT	NMI	NTI	OBSERV
201	SUP		CIBMA	OLLA	EXVASADA	3,5	0	2	0	0	0	2	2	
201	SUP		CIBMA	INDETERMIN	INDETERMIN	7-10,S/N	32	0	4	0	0	0	0	
201	SUP		ELCON	TUVOTS	INDETERMIN	S/N	6	0	0	0	0	1	1	
407	SJ-4		AFENI	INDETERMIN	INDETERMIN	1-2,S/N	13	0	0	2	0	1	1	
407	SJ-4		APUMC	INDETERMIN	INDETERMIN	S/N	1	0	0	0	0	1	1	
407	SJ-4		CIBMA	VAS	GLOBULAR	3	2	1	3	0	0	1	1	
407	SJ-4		CIBMA	OLLA	INDETERMIN	4-11	0	9	0	0	0	8	8	
407	SJ-4		CIBMA	URNA	INDETERMIN	12	0	0	1	0	0	0	1	PIE ALTO
407	SJ-4		CIBMA	OLLA	INDETERMIN	13-18	0	0	6	0	0	0	0	
407	SJ-4		CIAOX	INDETERMIN	INDETERMIN	S/N	4	0	0	0	0	1	1	INTRUSIONES
407	SJ-4		ELCON	TUVOT	INDETERMIN	S/N	25	0	0	0	0	1	1	
407	SJ-4		FAUNT	INDETERMIN	INDETERMIN	S/N	79	0	0	0	0	1	1	
407	SJ-4		FAUNM	INDETERMIN	INDETERMIN	S/N	3	0	0	0	0	1	1	
603	FN-1		FAUNT	INDETERMIN	INDETERMIN	S/N	9	0	0	0	0	1	1	
603	FN-1		FAUNM	INDETERMIN	INDETERMIN	S/N	1	0	0	0	0	1	1	
603	FN-1		CIOXD	INDETERMIN	INDETERMIN	S/N	41	0	0	3	0	1	3	INFORME PINTA
603	FN-1		AIBER	INDETERMIN	INDETERMIN	S/N	0	0	0	1	0	1	1	
603	FN-1		CIBMA	INDETERMIN	INDETERMIN	1-2,S/N	3	0	2	0	0	2	2	INFORME BRUN
603	FN-1		CIREC	INDETERMIN	INDETERMIN	S/N	10	0	0	0	0	0	0	
603	FN-1		CIREC	GERRETA	BICONICA	3	0	1	0	1	0	1	1	
603	FN-1		VNICA	INDETERMIN	INDETERMIN	S/N	1	0	0	0	0	1	1	
603	FN-1		AIGRI	INDETERMIN	INDETERMIN	S/N	1	0	0	0	0	1	1	
603	FN-1		CALTR	INDETERMIN	INDETERMIN	S/N	2	0	0	0	0	1	1	
603	FN-1		ELITI	INDETERMIN	INDETERMIN	S/N	0	0	0	0	1	1	1	
603	FN-1		ELCON	ENCAÑIZADO	INDETERMIN	S/N	0	0	0	0	1	1	1	
603	FN-1		APUCE	INDETERMIN	INDETERMIN	S/N	1	0	0	0	0	1	1	
401	SUP		FAUNT	INDETERMIN	INDETERMIN	S/N	33	0	0	0	0	1	1	
401	SUP		ELMET	ESCORIA	INDETERMIN	S/N	1	0	0	0	0	1	1	
401	SUP		ELITI	MOLI	BARQUIFORME	S/N	1	0	0	0	0	1	1	

UE	FET	FASE	CLASE	FORM	TIPUS	NUMINV	INF	VOR	BAS	NAN	ALT	NMI	NTI	OBSERV
401	SUP		ELCON	INDETERMIN	INDETERMIN	S/N	4	0	0	0	0	1	1	
401	SUP		CIBMA	INDETERMIN	INDETERMIN	30-45	0	0	16	0	0	0	0	
401	SUP		CIBMA	INDETERMIN	INDETERMIN	29	0	0	1	0	0	0	0	
401	SUP		CIBMA	INDETERMIN	INDETERMIN	28	1	0	0	0	0	0	0	0 BRUNYIT I DECOR
401	SUP		CIBMA	INDETERMIN	INDETERMIN	27	0	9	0	0	0	1	1	
401	SUP		CIBMA	INDETERMIN	INDETERMIN	24-26,S/N	136	3	0	1	0	3	3	13 DECORATS
401	SUP		CIBMA	PLAT	EXVASAT	23	0	1	0	0	0	1	1	
401	SUP		CIBMA	OLLA	EXVASADA	15-22	0	8	0	0	0	8	8	
401	SUP		CIBMA	OLLA	EXVASADA	14	0	2	0	0	0	1	1	
401	SUP		CIBMA	OLLA	EXVASADA	13	0	2	0	0	0	1	1	
401	SUP		CIBMA	TAPADORA	INDETERMIN	12	0	0	1	0	0	0	0	
401	SUP		CIBMA	TAPADORA	INDETERMIN	7-11	0	5	0	0	0	5	4	
401	SUP		CIBMA	TAPADORA	INDETERMIN	6	0	2	0	0	0	1	1	
401	SUP		CIREDA	OLLA	EXVASADA	5	0	1	0	0	0	1	1	
401	SUP		CIOXD	INDETERMIN	INDETERMIN	S/N	26	0	0	1	0	0	0	02 PINTADOS
401	SUP		CIOXD	TENALLA	COLLCIGNE	2-4	0	3	0	0	0	3	3	
401	SUP		APUMC	INDETERMIN	INDETERMIN	S/N	2	0	0	0	0	1	1	
401	SUP		AFENI	INDETERMIN	INDETERMIN	S/N,1	6	0	0	2	0	1	1	11 CON GRAFFITTI
101	SUP		FAUNT	INDETERMIN	INDETERMIN	S/N	6	0	0	0	0	1	1	
101	SUP		CIOXD	INDETERMIN	INDETERMIN	S/N,	13	0	1	0	0	1	1	
101	SUP		CIBMA	OLLA	EXVASADA	2-4	0	3	0	0	0	3	1	
101	SUP		CIBMA	OLLA	EXVASADA	5,6	0	2	0	0	0	2	2	
101	SUP		CIBMA	TAPADORA	INDETERMIN	7	0	1	0	0	0	1	1	
101	SUP		CIBMA	INDETERMIN	INDETERMIN	S/N	101	0	0	0	0	0	0	
101	SUP		CIBMA	INDETERMIN	INDETERMIN	S/N	30	0	0	0	0	0	0	0 DECORATS
101	SUP		CIBMA	INDETERMIN	INDETERMIN	S/N	2	0	0	0	0	1	1	1 BRUNYIT
101	SUP		CIBMA	INDETERMIN	INDETERMIN	8-13	0	0	6	1	0	0	0	
101	SUP		APUMC	INDETERMIN	INDETERMIN	S/N	35	0	0	0	0	1	1	
702	SUP		FAUNT	INDETERMIN	INDETERMIN	S/N	20	0	0	0	0	1	1	

UE	FET	FASE	CLASE	FORM	TIPUS	NUMINV	INF	VOR	BAS	NAN	ALT	NMI	NTI	OBSERV
702	SUP		CIBMA	TAPADORA	INDETERMIN	1	0	1	0	0	0	1	1	
702	SUP		CIBMA	OLLA	INDETERMIN	2	0	1	0	0	0	1	1	
702	SUP		CIBMA	INDETERMIN	INDETERMIN	3	0	0	1	0	0	0	0	
702	SUP		CIBMA	INDETERMIN	INDETERMIN	S/N	56	0	0	0	0	0	0	
1030	SJ-18		CIBMA	INDETERMIN	INDETERMIN	14-21	0	8	0	0	0	8	8	
1006	SJ-13		FAUNT	OSSOS	INDETERMIN	S/N	140	0	0	0	0	1	1	
1006	SJ-13		AFENI	INDETERMIN	INDETERMIN	S/N	1	0	0	0	0	1	1	
1006	SJ-13		CIBMA	INDETERMIN	INDETERMIN	S/N	224	0	0	0	0	0	0	
1006	SJ-13		CIBMA	INDETERMIN	INDETERMIN	S/N	29	0	0	0	0	0	0	0 DECORADES
1006	SJ-13		CIBMA	OLLA	EXVASADA	1	10	6	7	0	0	1	1	
1006	SJ-13		CIBMA	OLLA	EXVASADA	2	5	2	0	0	0	1	1	
1006	SJ-13		CIBMA	OLLA	EXVASADA	3	0	5	0	0	0	1	1	
1006	SJ-13		CIBMA	OLLA	EXVASADA	4	1	1	0	0	0	1	1	
1006	SJ-13		CIBMA	OLLA	EXVASADA	5	0	2	0	0	0	1	1	
1006	SJ-13		CIBMA	OLLA	EXVASADA	6	0	2	0	0	0	1	1	
1006	SJ-13		CIBMA	OLLA	EXVASADA	7-27	0	21	0	0	0	21	21	
1006	SJ-13		CIBMA	TAPADORA	INDETERMIN	29-35	0	7	0	0	0	7	7	
1006	SJ-13		CIBMA	INDETERMIN	INDETERMIN	36-42	0	7	0	0	0	7	7	
1006	SJ-13		CIBMA	INDETERMIN	INDETERMIN	43-59	0	0	17	0	0	0	0	
1006	SJ-13		CIBMA	GERRA	EXVASADA	28	2	2	1	0	0	1	0	0 BRUNYIDA
1006	SJ-13		CIBMA	GERRA	EXVASADA	60	0	3	0	1	0	1	1	1 BRUNYIDA
1006	SJ-13		ELITI	PEDRA	ESMOLAR	S/N	4	0	0	0	0	1	1	
1005	SJ-14		APUEB	PE15	JR???????	1	52	7	0	2	0	1	1	
1005	SJ-14		CIREB	INDETERMIN	INDETERMIN	4	9	0	1	0	0	1	1	
1005	SJ-14		CIOXD	TENALLA	TITOLA	2	28	3	1	0	0	1	1	
1005	SJ-14		CIOXD	TENALLA	VORARECTA	6,10	0	3	0	0	0	2	1	
1005	SJ-14		CIOPI	URNA	CALICIFORME	9	0	1	0	0	0	1	1	
1005	SJ-14		CIOXD	TAPADORA	OREJETAS	7	0	1	0	0	0	1	1	
1005	SJ-14		AIBER	AMFORA	INDETERMIN	8	0	0	1	0	0	1	1	

UE	FET	FASE	CLASE	FORM	TIPUS	NUMINV	INF	VOR	BAS	NAN	ALT	NMI	NTI	OBSERV
1005	SJ-14		CIOXD	INDETERMIN	INDETERMIN	S/N	27	0	0	0	0	0	0	
1005	SJ-14		CIOPI	INDETERMIN	INDETERMIN	S/N	8	0	0	0	0	0	0	
1005	SJ-14		CIBMA	INDETERMIN	INDETERMIN	S/N	16	0	0	0	0	0	0	0 DECORATS
1005	SJ-14		CIBMA	INDETERMIN	INDETERMIN	S/N	186	0	0	0	0	0	0	
1005	SJ-14		CIBMA	OLLA	EXVASADA	12,13	0	3	0	0	0	2	1	
1005	SJ-14		CIBMA	OLLA	EXVASADA	14	0	2	0	0	0	1	1	
1005	SJ-14		CIBMA	OLLA	EXVASADA	15-18	0	4	0	0	0	4	4	
1005	SJ-14		CIBMA	GERRETA	EXVASADA	6	0	1	0	0	0	1	1	
1005	SJ-14		CIBMA	INDETERMIN	INDETERMIN	21-23	0	3	0	0	0	3	3	
1005	SJ-14		CIBMA	TAPADORA	INDETERMIN	19-20	0	2	0	0	0	2	2	
1005	SJ-14		CIBMA	TAPADORA	INDETERMIN	24	0	1	0	1	0	1	1	
1005	SJ-14		CIBMA	INDETERMIN	INDETERMIN	25-30	0	0	6	2	0	0	0	
1005	SJ-14		FAUNT	INDETERMIN	INDETERMIN	S/N	38	0	0	0	0	1	1	
1005	SJ-14		ELMET	HAM	BRONZE	S/N	0	0	0	0	1	1	1	
1005	SJ-14		ELMET	INDETERMIN	BRONZE	S/N	1	0	0	0	0	1	1	
1005	SJ-14		MOSAN	CARBONS	INDETERMIN	S/N	3	0	0	0	0	1	1	
1005	SJ-14		ELCER	FUSAIOLA	INDETERMIN	S/N	0	0	0	0	1	1	1	
1022	SJ-18		AIBER	AMFORA	INDETERMIN	1	0	2	0	0	0	1	1	
1022	SJ-18		AIBER	AMFORA	INDETERMIN	2-9	0	8	0	0	0	8	0	
1022	SJ-18		AIBER	AMFORA	INDETERMIN	18	0	0	1	0	0	0	0	
1022	SJ-18		CIOXD	TENALLA	COLLCIGNE	10-15	0	7	0	0	0	5	5	
1022	SJ-18		CIOXD	BOL	REENFRANT	16-17	0	2	0	0	0	2	1	
1022	SJ-18		CIOXD	INDETERMIN	INDETERMIN	19,20,S/N	426	0	2	11	0	0	0	06 PINTATS
1022	SJ-18		CIREA	BOL	REENFRANT	21	1	4	3	0	0	1	1	
1022	SJ-18		CIREA	BOL	REENFRANT	22	1	1	0	0	0	1	1	
1022	SJ-18		CIREA	BOL	CARENAALTA	23	0	1	0	0	0	1	1	
1022	SJ-18		CIREA	GERRA	INDETERMIN	24	0	1	0	0	0	1	1	
1022	SJ-18		CIREA	INDETERMIN	INDETERMIN	25-27,S/N	18	0	3	0	0	0	0	
1022	SJ-18		APUEB	INDETERMIN	INDETERMIN	S/N	18	0	0	0	0	1	1	

UE	FET	FASE	CLASE	FORM	TIPUS	NUMINV	INF	VOR	BAS	NAN	ALT	NMI	NTI	OBSERV
1022	SJ-18		VATVN	INDETERMIN	INDETERMIN	28-29	2	0	2	0	0	1	2	
1022	SJ-18		VATVN	SANVALENTI	BUSCAR	30	0	1	0	0	0	1	1	BUSCAR
1022	SJ-18		CIBMA	TENALLA	VORARECTA	32,33	1	2	0	0	0	2	1	
1022	SJ-18		CIBMA	OLLA	VORARECTA	31	1	1	0	0	0	1	1	
1022	SJ-18		CIBMA	OLLA	VORAEXVASAD	34	0	2	0	0	0	1	1	
1022	SJ-18		CIBMA	OLLA	EXVASADA	35	0	2	0	0	0	1	1	
1022	SJ-18		CIBMA	OLLA	EXVASADA	36	0	2	0	0	0	1	1	
1022	SJ-18		CIBMA	OLLA	EXVASADA	37-48	0	12	0	0	0	12	12	
1022	SJ-18		CIBMA	TAPADORA	INDETERMIN	49	0	2	0	0	0	1	1	
1022	SJ-18		CIBMA	TAPADORA	INDETERMIN	50-53	0	4	0	0	0	4	2	
1022	SJ-18		CIBMA	INDETERMIN	INDETERMIN	54-62	0	9	0	0	0	9	5	
1022	SJ-18		CIBMA	GERRA	EXVASADA	63	0	1	0	1	0	1	1	
1022	SJ-18		CIBMA	OLLA	RECTA	64	1	1	0	0	0	1	1	
1022	SJ-18		CIBMA	OLLA	RECTA	65,66	0	2	0	0	0	2	1	
1022	SJ-18		CIBMA	OLLA	EXVASADA	67-69	1	3	0	0	0	3	1	
1022	SJ-18		CIBMA	INDETERMIN	INDETERMIN	70-94	0	0	25	3	0	0	0	
1022	SJ-18		CIBMA	INDETERMIN	INDETERMIN	S/N	200	0	0	0	0	0	0	
1022	SJ-18		FAUNT	INDETERMIN	INDETERMIN	S/N	380	0	0	0	0	1	1	
1022	SJ-18		FAUNM	INDETERMIN	INDETERMIN	S/N	1	0	0	0	0	1	1	
1022	SJ-18		CIBMA	INDETERMIN	INDETERMIN	S/N	13	0	0	0	0	0	0	
1022	SJ-18		ELCER	FUSAIOLA	INDETERMIN	95.96	0	0	0	0	2	2	2	
1022	SJ-18		APUCE	INDETERMIN	INDETERMIN	S/N	4	0	0	0	0	1	1	
1022	SJ-18		CIBMA	ESTAMPILLA	INDETERMIN	S/N	2	0	0	0	0	1	1	1 GRIS O A MA?
1022	SJ-18		CPUEB	MORTER	INDETERMIN	97	0	0	1	0	0	1	1	1 INCRUSTACIONES
1022	SJ-18		ELMET	ESCORIA	INDETERMIN	S/N	3	0	0	0	0	1	1	
1022	SJ-18		ELITI	INDETERMIN	INDETERMIN	S/N	2	0	0	0	0	2	2	
1022	SJ-18		ELITI	MOLI	INDETERMIN	S/N	1	0	0	0	0	1	1	
1022	SJ-18		ELMET	FIBULA	BRONZE	S/N	1	1	0	0	0	1	1	
1020	SJ-20		APUCE	INDETERMIN	INDETERMIN	S/N	1	0	0	0	0	1	1	

UE	FET	FASE	CLASE	FORM	TIPUS	NUMINV	INF	VOR	BAS	NAN	ALT	NMI	NTI	OBSERV
1020	SJ-20		CIOXD	INDETERMIN	INDETERMIN	S/N	4	0	0	0	0	1	1	1DECORAT
1020	SJ-20		CIBMA	TENALLA	INDETERMIN	1	0	2	0	0	0	1	1	
1020	SJ-20		CIBMA	TENALLA	INDETERMIN	2	0	1	0	0	0	1	1	
1020	SJ-20		CIBMA	GERRA	INDETERMIN	3-5	0	3	0	0	0	3	3	
1020	SJ-20		CIBMA	INDETERMIN	INDETERMIN	6,S/N	54	0	1	0	0	0	0	09 DECORATS
1020	SJ-20		ELCON	ENCANYISSA	INDETERMIN	S/N	4	0	0	0	0	1	1	
1020	SJ-20		FAUNT	INDETERMIN	INDETERMIN	S/N	35	0	0	0	0	1	1	
1024	SJ-16		CIOXD	TAPADORA	INDETERMIN	1	0	1	0	0	0	1	1	
1024	SJ-16		CIOXD	INDETERMIN	INDETERMIN	S/N	3	0	0	0	0	0	0	
1024	SJ-16		AIBER	AMFORA	INDETERMIN	S/N	0	0	0	1	0	0	1	
1024	SJ-16		CIBMA	TENALLA	INDETERMIN	2-6	0	5	0	0	0	5	5	
1024	SJ-16		CIBMA	TASSA	INDETERMIN	7	0	1	0	1	0	1	1	
1024	SJ-16		CIBMA	OLLA	EXVASADA	8-10	0	3	0	0	0	3	3	
1024	SJ-16		CIBMA	INDETERMIN	INDETERMIN	11,S/N	74	0	1	0	0	0	0	02DECORATS
1024	SJ-16		ELCON	TUVOT	INDETERMIN	S/N	1	0	0	0	0	1	1	
1024	SJ-16		AIBER	INDETERMIN	INDETERMIN	S/N	1	0	0	0	0	0	0	0REVISAR DAVID
1018	SJ-15		CIBMA	INDETERMIN	INDETERMIN	S/N	153	0	0	0	0	0	0	
1018	SJ-15		CIBMA	INDETERMIN	INDETERMIN	S/N	56	0	0	0	0	0	0	0DECORATS
1018	SJ-15		FAUNT	INDETERMIN	INDETERMIN	S/N	9	0	0	0	0	1	1	
1018	SJ-15		ELCON	ENCANYISAT	INDETERMIN	S/N	6	0	0	0	0	1	1	
1018	SJ-15		CIBMA	INDETERMIN	INDETERMIN	1,9	0	1	1	0	0	1	1	
1018	SJ-15		CIBMA	TENALLA	INDETERMIN	2	0	1	0	0	0	1	1	
1018	SJ-15		CIBMA	TENALLA	INDETERMIN	4	1	6	0	0	0	1	1	
1018	SJ-15		CIBMA	TENALLA	INDETERMIN	5	0	6	0	0	0	1	0	
1018	SJ-15		CIBMA	TENALLA	INDETERMIN	6	0	2	0	0	0	1	0	
1018	SJ-15		CIBMA	TENALLA	INDETERMIN	7,8,3	0	3	0	0	0	3	0	
1026			AFENI	INDETERMIN	INDETERMIN	S/N	1	0	0	0	0	1	1	
1026			CIOXD	INDETERMIN	INDETERMIN	S/N	0	0	0	1	0	1	1	
1026			CIBMA	TENALLA	INDETERMIN	1	0	2	0	0	0	1	1	

UE	FET	FASE	CLASE	FORM	TIPUS	NUMINV	INF	VOR	BAS	NAN	ALT	NMI	NTI	OBSERV
1026			CIBMA	GERRETA	EXVASADA	2	0	1	0	0	0	1	1	
1026			CIBMA	INDETERMIN	INDETERMIN	3	0	0	1	1	0	0	0	
1026			ELCON	ENCANYISSA	INDETERMIN	S/N	22	0	0	0	0	1	1	
1026			FAUNT	INDETERMIN	INDETERMIN	S/N	9	0	0	0	0	1	1	
1026			ELMET	BRONZE	INDETERMIN	S/N	5	0	0	0	0	1	1	
1028			CFENI	AMPOLLA	MASMUSSOLS	1	7	2	0	1	0	1	1	
1028			CIBMA	TENALLA	EXVASADA	2	0	2	0	0	0	1	1	
1028			CIBMA	TENALLA	EXVASADA	3-4	0	2	0	0	0	2	0	
1028			CIBMA	INDETERMIN	INDETERMIN	5	0	1	0	0	0	1	1	
1028			CIBMA	INDETERMIN	INDETERMIN	6-7	0	0	2	0	0	0	0	
1028			CIBMA	INDETERMIN	INDETERMIN	S/N	108	0	0	0	0	0	0	
1028			CIBMA	INDETERMIN	INDETERMIN	S/N	23	0	0	0	0	0	0	
1028			CIBMA	INDETERMIN	INDETERMIN	S/N	1	0	0	2	0	0	0	0 DECORACIO INCIS
1028			ELCON	ENCANYISAT	INDETERMIN	S/N	1	0	0	0	0	1	1	
1028			FAUNT	INDETERMIN	INDETERMIN	S/N	2	0	0	0	0	1	1	
1028			CIBMA	TENALLA	EXVASADA	8	0	4	0	1	0	1	0	
1031			AIBER	INDETERMIN	INDETERMIN	1	52	4	0	1	0	2	1	
1031			FAUNT	INDETERMIN	INDETERMIN	S/N	17	0	0	0	0	1	1	
1031			CIBMA	INDETERMIN	INDETERMIN	S/N	40	0	0	0	0	0	0	04 DECORATS
1031			CIBMA	TENALLA	INDETERMIN	3	4	5	0	0	0	1	1	
1031			CIBMA	TENALLA	INDETERMIN	4	0	2	0	0	0	1	0	
1031			CIBMA	TENALLA	INDETERMIN	5	0	1	0	0	0	1	1	
1031			CIBMA	TAPADORA	INDETERMIN	6	0	1	0	0	0	1	1	
1031			CIBMA	INDETERMIN	INDETERMIN	7	0	0	1	0	0	0	0	
1031			APUEB	INDETERMIN	INDETERMIN	8	1	0	0	0	0	1	1	
1031			CIARE	PLAT	INDETERMIN	9	0	0	1	0	0	1	1	
416	SJ-6		FAUNT	INDETERMIN	INDETERMIN	S/N	16	0	0	0	0	1	1	
405	SJ-6		FAUNT	INDETERMIN	INDETERMIN	S/N	110	0	0	0	0	1	1	
421	SJ-5		FAUNT	INDETERMIN	INDETERMIN	S/N	182	0	0	0	0	1	1	

UE	FET	FASE	CLASE	FORM	TIPUS	NUMINV	INF	VOR	BAS	NAN	ALT	NMI	NTI	OBSERV	
421	SJ-5		FAUNM	INDETERMIN	INDETERMIN	S/N		2	0	0	0	0	1	1	
421	SJ-5		CIAOX	INDETERMIN	INDETERMIN	S/N		212	0	0	0	0	0	0	
421	SJ-5		CIAOX	TENALLA	COLLCIGNE	1		2	4	0	0	0	1	1	
421	SJ-5		CIAOX	TENALLA	COLLCIGNE	2		0	2	0	0	0	1	1	
421	SJ-5		CIAOX	TENALLA	COLLCIGNE	3-8		0	6	0	0	0	6	6	
421	SJ-5		CIAOX	TENALLA	COLLCIGNE	15		0	2	0	0	0	1	1	
421	SJ-5		CIAOX	TENALLA	COLLCIGNE	9-14		0	6	0	0	0	6	6	
421	SJ-5		CIAOX	TENALLA	COLLCIGNE	16-18		0	3	0	0	0	3	2	
421	SJ-5		CIAOX	PITHOI?	LLAVIVERTICAL	20		1	1	0	0	0	1	1	
421	SJ-5		CIAOX	PITHOI?	LLAVIVERTICAL	21-22		0	2	0	0	0	2	2	
421	SJ-5		CIAOX	PLAT	TIPIC	23		0	1	0	0	0	1	1	SENSE DECORACI
421	SJ-5		CIAOX	INDETERMIN	INDETERMIN	19,24-28		0	1	5	0	0	1	1	
421	SJ-5		CIAOX	GERRA	OINOCOE?	24		0	1	0	0	0	1	1	
421	SJ-5		CIAOX	CANDELABRO	INDETERMIN	25		0	0	1	0	0	1	1	
421	SJ-5		CIAOX	INDETERMIN	INDETERMIN	S/N		0	0	0	1	0	0	1	
409	SJ-3		FAUNT	INDETERMIN	INDETERMIN	S/N		21	0	0	0	0	1	1	
409	SJ-3		FAUNM	INDETERMIN	INDETERMIN			1	0	0	0	0	1	1	
409	SJ-3		CIAOX	TENALLA	COLLCIGNE	1,S/N		3	1	0	0	0	1	1	PINTATS
409	SJ-3		ELCER	INDETERMIN	INDETERMIN	S/N		4	0	0	0	0	1	1	
409	SJ-3		ELCER	FUSAIOLA	INDETERMIN	S/N		0	0	0	0	1	1	1	
409	SJ-3		CIBMA	INDETERMIN	INDETERMIN	S/N,12-16		13	0	5	0	0	0	0	
102	SJ-22		ELITI	MOLI	BARQUIFORME	S/N		0	0	0	0	1	1	1	
405	SJ-6		CIAOX	TENALLA	COLLCIGNE	1		8	5	0	0	0	1	1	
405	SJ-6		CIAOX	OLLETA	CALICIFORME	3		1	3	0	0	0	1	1	
405	SJ-6		CIAOX	OLLETA	CALICIFORME	4		0	2	0	0	0	1	1	
405	SJ-6		CIAOX	PLAT	A MARLI	5,6		0	3	1	0	0	1	1	
405	SJ-6		CIAOX	TENALLA	COLLCIGNE	2		0	1	0	0	0	1	1	
405	SJ-6		CIAOX	INDETERMIN	INDETERMIN	7		0	1	0	0	0	1	1	
405	SJ-6		CIAOX	INDETERMIN	INDETERMIN	S/N		34	0	0	0	0	0	0	06 NO PINTADOS

UE	FET	FASE	CLASE	FORM	TIPUS	NUMINV	INF	VOR	BAS	NAN	ALT	NMI	NTI	OBSERV
405	SJ-6		CIARE	PLAT	T	8	0	1	0	0	0	1	1	
405	SJ-6		CIARE	GERRA	OINOCOE	9	10	1	0	0	0	1	1	1 REVISAR
405	SJ-6		CIARE	GERRA	OINOCOE	10	13	3	0	1	0	1	1	
405	SJ-6		AFENI	AMFORA	T.10.1.2.1.	11	0	1	0	0	0	1	1	1 VUILLEMOT R-1
405	SJ-6		CIBMA	OLLA	INDETERMIN	12	4	3	0	0	0	1	1	1 CORDO INCIS
405	SJ-6		CIBMA	GERRA	INDETERMIN	13	6	1	0	1	0	1	1	1 CORDO DIGITAT
405	SJ-6		CIBMA	OLLA	INDETERMIN	15-22	0	8	0	0	0	7	4	4 CORDO DIGITAT
405	SJ-6		CIBMA	OLLA	INDETERMIN	14	50	11	5	0	0	1	1	1 CORDO DIGITAT
405	SJ-6		CIBMA	OLLA	INDETERMIN	24,26	0	3	0	0	0	2	2	
405	SJ-6		CIBMA	TAPADORA	INDETERMIN	23,25,27	0	3	0	0	0	3	3	
405	SJ-6		CIBMA	OLLA	INDETERMIN	28-31	0	5	0	0	0	4	4	
405	SJ-6		CIBMA	BOL	INDETERMIN	32	0	1	0	0	0	1	1	
405	SJ-6		CIBMA	INDETERMIN	INDETERMIN	33-36	0	4	0	0	0	4	4	
405	SJ-6		CIBMA	TAPADORA	INDETERMIN	38	0	1	0	0	0	1	1	
405	SJ-6		CIBMA	TAPADORA	INDETERMIN	46-47	0	3	0	0	0	2	2	
405	SJ-6		CIBMA	OLLA	INDETERMIN	37,39-45	0	8	0	0	0	8	8	
405	SJ-6		CIBMA	INDETERMIN	INDETERMIN	S/N	253	0	0	0	0	0	0	08 DECORATS, CO
405	SJ-6		CIBMA	INDETERMIN	INDETERMIN	48-58	0	0	11	1	0	0	0	01 POM TAPADORA
421	SJ-5		CIAOX	APUCE	INDETERMIN	S/N	7	0	0	0	0	1	1	
421	SJ-5		CIAOX	AMASS	INDETERMIN	S/N	1	0	0	0	0	1	1	
421	SJ-5		CIAOX	AALTR	INDETERMIN	S/N	2	0	0	0	0	1	1	
421	SJ-5		CIAOX	TENALLA	COLLCIGNE	29	0	1	0	0	0	1	1	1 GRIS ACCIDENTAL
421	SJ-5		CIARE	INDETERMIN	INDETERMIN	30,S/N	3	0	1	0	0	1	1	
421	SJ-5		CIBMA	INDETERMIN	INDETERMIN	S/N,84-103	397	0	20	3	0	0	0	
421	SJ-5		CIBMA	OLLA	EXVASADA	31-60	0	30	0	0	0	29	26	
421	SJ-5		CIBMA	OLLA	EXVASADA	61-62	0	6	0	0	0	2	2	
421	SJ-5		CIBMA	INDETERMIN	INDETERMIN	63-76	0	14	0	0	0	12	12	
421	SJ-5		CIBMA	TAPADORA	INDETERMIN	77-81	0	5	0	0	0	5	5	
421	SJ-5		CIBMA	TAPADORA	INDETERMIN	82,83	0	2	1	0	0	1	1	

UE	FET	FASE	CLASE	FORM	TIPUS	NUMINV	INF	VOR	BAS	NAN	ALT	NMI	NTI	OBSERV
421	SJ-5		CIBMA	OLLA	REENTRANT	104,106	0	3	0	0	0	2	2	
421	SJ-5		CIBMA	OLLA	RECTA	105	0	1	0	0	0	1	1	
421	SJ-5		CIBMA	GERRA	INDETERMIN	107	0	1	0	0	0	1	1	
421	SJ-5		CIBMA	VAS	INDETERMIN	108-110	0	3	1	0	0	3	1	
421	SJ-5		CIBMA	INDETERMIN	INDETERMIN	111	1	0	0	0	0	0	0	0 DECORAT INCISIO
421	SJ-5		CIBMA	INDETERMIN	INDETERMIN	S/N	49	0	0	0	0	0	0	0 DECORATS
421	SJ-5		ELCER	PONDUS	INDETERMIN	112	0	0	0	0	1	1	1	
415	SJ-4		FAUNT	INDETERMIN	INDETERMIN	S/N	37	0	0	0	0	1	1	19 CON DECORACI
415	SJ-4		CIBMA	INDETERMIN	INDETERMIN	S/N	25	0	0	0	0	0	0	
415	SJ-4		CIBMA	OLLA	INDETERMIN	1-4	0	4	0	0	0	4	4	
415	SJ-4		CIBMA	INDETERMIN	INDETERMIN	5-6,8	0	2	1	0	0	2	2	
415	SJ-4		CIBMA	TAPADORA	INDETERMIN	7	0	1	0	0	0	1	1	
415	SJ-4		ELITI	INDETERMIN	INDETERMIN	S/N	0	0	0	0	1	1	1	1 PEDRA D'ESMOLA
415	SJ-4		MOSTR	CARBONS	INDETERMIN	S/N	0	0	0	0	5	1	1	
602	FN-1		FAUNT	INDETERMIN	INDETERMIN	S/N	21	0	0	0	0	0	0	
602	FN-1		CIOXD	INDETERMIN	INDETERMIN	S/N	99	0	0	0	0	0	0	
602	FN-1		CIOXD	INDETERMIN	INDETERMIN	S/N	6	0	0	0	0	0	0	0 PINTATS LINEAL?
602	FN-1		CIOXD	GERRA	NANSCISTELL	1	0	1	0	0	0	1	1	
602	FN-1		CIOXD	TENALLA	COLLCIGNE	2	0	1	0	0	0	1	1	
602	FN-1		CIOXD	GERRA	INDETERMIN	3	0	1	0	0	0	1	1	
602	FN-1		CIOXD	INDETERMIN	INDETERMIN	4,5	0	1	1	0	0	1	1	
602	FN-1		AIBER	INDETERMIN	INDETERMIN	6,7	0	1	1	0	0	1	1	
602	FN-1		CIOXD	GERRA	INDETERMIN	8	0	0	0	1	0	0	0	0 PINTADA
602	FN-1		CIREN	INDETERMIN	INDETERMIN	S/N	3	0	0	0	0	1	1	
602	FN-1		CIBMA	INDETERMIN	INDETERMIN	S/N	30	0	0	1	0	0	0	04 CON DECORACI
602	FN-1		CIBMA	OLLA	EXVASADA	9-12	0	4	0	0	0	4	4	
602	FN-1		CIBMA	OLLA	EXVASADA	13	0	1	0	0	0	1	1	1 OXIDADA
602	FN-1		VNALT	INDETERMIN	INDETERMIN	14	0	1	0	0	0	1	1	
602	FN-1		VNICA	INDETERMIN	INDETERMIN	15	0	0	0	1	0	0	1	

UE	FET	FASE	CLASE	FORM	TIPUS	NUMINV	INF	VOR	BAS	NAN	ALT	NMI	NTI	OBSERV
602	FN-1		VNICA	INDETERMIN	INDETERMIN	16	0	1	0	0	0	1	1	
602	FN-1		APUCE	INDETERMIN	INDETERMIN	S/N	1	0	0	0	0	1	1	
604	FN-1		CIOXD	INDETERMIN	INDETERMIN	S/N	15	0	0	0	0	0	0	
604	FN-1		AIBER	INDETERMIN	INDETERMIN	1	0	1	0	0	0	1	1	
604	FN-1		CIBMA	INDETERMIN	INDETERMIN	2,S/N	3	0	1	0	0	1	1	
605	FN-1		CBMRE	OLLA	EXVASADA	1,S/N	3	2	0	0	0	1	1	MEDIEVAL
605	FN-1		CIOXD	INDETERMIN	INDETERMIN	S/N	13	0	0	0	0	1	1	
605	FN-1		FAUNT	INDETERMIN	INDETERMIN	S/N	1	0	0	0	0	1	1	
606	FN-1		ELCER	FUSAIOLA	INDETERMIN	2	0	0	0	0	1	1	1	
606	FN-1		CIOXD	INDETERMIN	INDETERMIN	S/N	12	0	0	0	0	1	1	
606	FN-1		AIBER	INDETERMIN	INDETERMIN	1	0	0	1	0	0	1	1	
606	FN-1		ELITI	INDETERMIN	INDETERMIN	S/N	0	0	0	0	1	1	1	
411	SJ-2		CIBMA	INDETERMIN	INDETERMIN	S/N	4	0	0	0	0	1	1	
411	SJ-2		AALTR	INDETERMIN	INDETERMIN	S/N	1	0	0	0	0	1	1	
701	SUP		CIBMA	INDETERMIN	INDETERMIN	S/N	9	0	0	0	0	1	1	
502	SJ-23		AIBER	INDETERMIN	INDETERMIN	S/N	2	0	0	1	0	1	1	
301	SUP		CIOXD	INDETERMIN	INDETERMIN	S/N	19	0	0	0	0	1	1	
301	SUP		CIBMA	INDETERMIN	INDETERMIN	S/N,2,3	30	0	2	0	0	1	1	
301	SUP		CIBMA	TAPADORA	INDETERMIN	1	0	1	0	0	0	1	1	
301	SUP		FAUNT	INDETERMIN	INDETERMIN	S/N	1	0	0	0	0	1	1	
301	SUP		ELCER	ENCAÑIZADO	INDETERMIN	S/N	2	0	0	0	0	1	1	
301	SUP		AFENI	INDETERMIN	INDETERMIN	4	0	0	0	1	0	1	0	
301	SUP		AIBER	INDETERMIN	INDETERMIN	S/N	0	0	0	1	0	1	1	
413	SJ-7		CIBMA	INDETERMIN	INDETERMIN	S/N	6	0	0	0	0	0	0	
413	SJ-7		CIBMA	VAS	INDETERMIN	1	0	1	0	0	0	1	1	
413	SJ-7		FAUNT	INDETERMIN	INDETERMIN	S/N	1	0	0	0	0	1	1	
414	SJ-7		CIBMA	TAPADORA	INDETERMIN	1-8	0	8	0	0	0	8	6	
414	SJ-7		CIBMA	OLLA	EXVASADA	10-12	0	3	0	0	0	3	3	
414	SJ-7		CIBMA	INDETERMIN	INDETERMIN	S/N,13-16	0	0	5	0	0	0	0	

UE	FET	FASE	CLASE	FORM	TIPUS	NUMINV	INF	VOR	BAS	NAN	ALT	NMI	NTI	OBSERV
414	SJ-7		FAUNT	INDETERMIN	INDETERMIN	S/N	27	0	0	0	0	1	1	
414	SJ-7		CIBMA	OLLA	EXVASADA	9	0	1	1	0	0	1	1	1 PERFIL SENSER
414	SJ-7		CIBMA	INDETERMIN	INDETERMIN	S/N	65	0	0	0	0	0	0	02 DECORATS I 1 B
414	SJ-7		AFENI	INDETERMIN	INDETERMIN	S/N	1	0	0	0	0	1	1	
414	SJ-7		ELCER	TUVOTS	INDETERMIN	S/N	8	0	0	0	0	1	1	
202B	SUP		FAUNT	INDETERMIN	INDETERMIN	S/N	200	0	0	0	0	1	1	
102	SJ-22		CIBMA	TENALLA	EXVASADA	1	3	4	0	2	0	1	1	
102	SJ-22		CIBMA	TENALLA	EXVASADA	2	0	2	0	0	0	1	0	
102	SJ-22		CIBMA	TENALLA	EXVASADA	3	2	3	0	1	0	1	1	
102	SJ-22		CIBMA	TENALLA	EXVASADA	4	0	1	0	1	0	1	0	
102	SJ-22		CIBMA	OLLA	EXVASADA	5	3	3	0	1	0	1	1	1 BRUNYIT
102	SJ-22		CIBMA	AFENI	V. R-1	6	9	3	0	1	0	1	1	1 RECREMADA
102	SJ-22		CIBMA	AFENI	V. R-1	7	0	1	0	0	0	1	1	1 RECREMADA
102	SJ-22		CIBMA	AFENI	INDETERMIN	S/N	32	0	0	0	0	0	0	0 RECREMADA. ALG
102	SJ-22		CIBMA	TENALLA	EXVASADA	9-10	0	2	0	0	0	2	2	
102	SJ-22		CIBMA	TENALLA	EXVASADA	11-17	0	7	0	0	0	7	3	
102	SJ-22		CIBMA	OLLA	EXVASADA	18	0	4	0	1	0	1	1	
102	SJ-22		CIBMA	INDETERMIN	INDETERMIN	S/N,19,20	444	0	2	0	0	0	0	0 177 CON DECORA
102	SJ-22		CIBMA	TENALLA	EXVASADA	8	0	2	0	0	0	1	1	
102	SJ-22		ELCON	TUVOTS	INDETERMIN	S/N	16	0	0	0	0	1	1	
102	SJ-22		ELCON	ENCANYISAT	INDETERMIN	S/N	2	0	0	0	0	1	1	
402	SJ-8		ELCON	TUVOT	INDETERMIN	S/N	9	0	0	0	0	1	1	
202B	SUP		CIBMA	URNA	PIALTO	56	0	0	1	0	0	1	1	
202B	SUP		CIBMA	INDETERMIN	INDETERMIN	34-55	0	22	0	2	0	22	22	
202B	SUP		CIBMA	TENALLA	EXVASADA	20-33	0	15	0	0	0	14	10	
202B	SUP		CIBMA	TAPADORA	ACANALADA	12	1	0	0	0	0	0	1	
202B	SUP		CIBMA	URNA	EXVASADA	16	0	1	0	0	0	1	1	
202B	SUP		ELMET	ESCORIA	INDETERMIN	S/N	1	0	0	0	0	1	1	
202B	SUP		CFENI	PITHOI	PINTAT	S/N	2	0	0	0	0	1	1	

UE	FET	FASE	CLASE	FORM	TIPUS	NUMINV	INF	VOR	BAS	NAN	ALT	NMI	NTI	OBSERV
202B	SUP		CIBMA	TAPADORA	INDETERMIN	6	0	1	0	0	0	1	1	CON NANSA LATE
202B	SUP		CIARE	PLAT	EXVASAT	5	0	1	0	0	0	1	1	
202B	SUP		CIBMA	INDETERMIN	INDETERMIN	S/N	83	0	0	0	0	0	0	071 DECORATS
202B	SUP		CIBMA	URNA	EXVASADA	13-15	0	3	0	0	0	2	1	BRUNYIDA
202B	SUP		CIOXD	TENALLA	COLLCIGNE	2	0	1	0	0	0	1	1	
202B	SUP		AALTR	INDETERMIN	INDETERMIN	S/N	4	0	0	0	0	1	1	
202B	SUP		APUEB	INDETERMIN	INDETERMIN	S/N	1	0	0	0	0	1	1	
202B	SUP		AFENI	INDETERMIN	INDETERMIN	1,S/N	26	1	0	3	0	1	1	
202B	SUP		CPUMC	INDETERMIN	INDETERMIN	S/N	3	0	0	0	0	1	1	11 PINTADO
202B	SUP		CIOXD	INDETERMIN	INDETERMIN	S/N	11	0	0	2	0	0	0	
202B	SUP		CIAOX	CANDELABRO	TIPOGAFOLS	3-4	0	2	0	0	0	2	2	2 PINTATS
202B	SUP		ELCON	ENCANYISSA	INDETERMIN	S/N	3	0	0	0	0	1	1	
202B	SUP		CIBMA	INDETERMIN	INDETERMIN	57-68	0	0	12	0	0	0	0	
202B	SUP		ELCER	FITXA	MA	69	0	0	0	0	1	1	1	
202B	SUP		ELCON	TUVOT	INDETERMIN	S/N	6	0	0	0	0	1	1	
202B	SUP		CIBMA	OLLA	EXVASADA	17-19	0	3	0	0	0	3	3	3 CORDONS DECOR
202B	SUP		CIBMA	PLAT	EXVASAT	11	0	1	0	0	0	0	0	0 DECORACIO INCIS
202B	SUP		CIBMA	TAPADORA	INDETERMIN	7-10	0	4	0	0	0	4	4	
1002	SJ-11		CIBMA	INDETERMIN	INDETERMIN	S/N	475	0	0	0	0	0	0	0 100 decorats
1002	SJ-11		CIBMA	OLLA	EXVASADA	1-2,39	1	4	1	0	0	2	1	
1002	SJ-11		CIBMA	OLLA	EXVASADA	3	0	1	0	0	0	1	1	
1002	SJ-11		CIBMA	OLLA	EXVASADA	4	0	2	0	0	0	1	1	
1002	SJ-11		CIBMA	OLLA	EXVASADA	5	0	1	0	0	0	1	0	
1002	SJ-11		CIBMA	OLLA	EXVASADA	6-25	0	19	0	0	0	19	19	
1002	SJ-11		CIBMA	INDETERMIN	INDETERMIN	26-36	0	11	0	0	0	11	11	
1002	SJ-11		CIBMA	TAPADORA	INDETERMIN	37	0	1	0	0	0	1	1	
1002	SJ-11		CIBMA	TAPADORA	INDETERMIN	38	0	2	1	0	0	1	1	
1002	SJ-11		CIBMA	INDETERMIN	INDETERMIN	40-53,S/N	0	0	14	3	0	0	0	
1002	SJ-11		CIOXD	GERRETA	BITRONCON	54	0	1	0	0	0	1	1	

UE	FET	FASE	CLASE	FORM	TIPUS	NUMINV	INF	VOR	BAS	NAN	ALT	NMI	NTI	OBSERV
1002	SJ-11		APUCE	INDETERMIN	INDETERMIN	S/N	8	0	0	1	0	1	1	
1002	SJ-11		CIOXD	GERRA	INDETERMIN	55	0	1	0	0	0	1	1	
1002	SJ-11		AALTR	INDETERMIN	INDETERMIN	S/N	6	0	0	0	0	1	1	
1002	SJ-11		CIOXD	TENALLA	COLLCIGNE	56-57	0	2	0	0	0	2	2	
1002	SJ-11		CIOPI	INDETERMIN	INDETERMIN	S/N	3	0	0	0	0	0	0	
1002	SJ-11		CIBMA	BRUNYIT	DECORAT	S/N	1	0	0	0	0	0	0	
1002	SJ-11		CIREC	BOL	REENTRANT	58,S/N	4	1	0	0	0	1	1	
1002	SJ-11		VATFR	INDETERMIN	INDETERMIN	59	1	0	0	0	0	1	1	
1002	SJ-11		VATVN	PLAT	L.21	60	0	1	0	0	0	1	1	
1002	SJ-11		CALTR	INDETERMIN	INDETERMIN	61	0	0	1	0	0	1	1	
1002	SJ-11		ELCON	TUVOT	INDETERMIN	S/N	3	0	0	0	0	1	1	
1002	SJ-11		CIOXD	INDETERMIN	INDETERMIN	S/N	118	0	0	0	0	0	0	
1002	SJ-11		FAUNT	INDETERMIN	INDETERMIN	S/N	45	0	0	0	0	1	1	
1002	SJ-11		FAUNM	PETXINA	INDETERMIN	S/N	3	0	0	0	0	1	1	
1002	SJ-11		ELMET	ESCORIA	INDETERMIN	S/N	2	0	0	0	0	1	1	
1007	SJ-11		CIOXD	INDETERMIN	INDETERMIN	S/N	8	0	0	0	0	1	1	
1007	SJ-11		CIBMA	INDETERMIN	INDETERMIN	S/N	1	0	0	0	0	1	1	
1010	SJ-9		CIREC	GERRETA	BICONICA	1,S/N	4	1	0	0	0	1	0	
1010	SJ-9		CIREC	GERRETA	BICONICA	2	0	1	1	0	0	1	1	
1010	SJ-9		CIOXD	GERRA	CISTELLAALP	3	1	1	0	0	0	1	1	
1010	SJ-9		CIOXD	TENALLA	CARENAALP	4	2	1	0	0	0	1	1	
1010	SJ-9		CIOXD	TAPADORA	ENCAIXALP	5	0	1	0	0	0	1	1	
1010	SJ-9		CIOXD	TAPADORA	GRANALP	7	2	2	0	0	0	1	1	
1010	SJ-9		CIOXD	OLLA	PINTADA	6	0	1	0	0	0	1	1	
1010	SJ-9		CIOXD	TENALLA	COLLCIGNE	8	4	4	0	0	0	1	1	
1010	SJ-9		CIOXD	TENALLA	COLLCIGNE	9	3	1	0	0	0	1	1	
1010	SJ-9		CIOXD	OLLA	BUSCAR	10	3	0	0	0	0	0	1	MIRAR QUEES. En
1010	SJ-9		CIOXD	INDETERMIN	INDETERMIN	S/N	61	0	0	0	0	0	0	08 INFORMES
1010	SJ-9		CIOXD	PLAT	REENTRANT	11	0	1	0	0	0	1	1	

UE	FET	FASE	CLASE	FORM	TIPUS	NUMINV	INF	VOR	BAS	NAN	ALT	NMI	NTI	OBSERV
1010	SJ-9		CIOXD	GERRETA	BICONIC	12	3	0	0	0	0	0	1	
1010	SJ-9		AIBER	INDETERMIN	INDETERMIN	13,14	0	2	0	0	0	2	2	
1010	SJ-9		CPUCM	TIMATERIA	INDETERMIN	15	0	0	0	0	1	1	1	
1010	SJ-9		FAUNM	PETXINA	INDETERMIN	S/N	1	0	0	0	0	1	1	
1010	SJ-9		FAUNT	INDETERMIN	INDETERMIN	S/N	5	0	0	0	0	1	1	
1010	SJ-9		ELCON	ENCANYIS	INDETERMIN	S/N	10	0	0	0	0	1	1	
1010	SJ-9		CIBMA	OLLA	EXVASADA	16	0	2	0	0	0	1	1	
1010	SJ-9		CIBMA	OLLA	EXVASADA	17	0	1	0	0	0	1	1	
1010	SJ-9		CIBMA	VAS	RECTE	18	0	1	1	0	0	1	1	
1010	SJ-9		CIBMA	INDETERMN	INDETERMIN	S/N	14	0	0	0	0	0	0	
1003	SJ-9		CIBMA	INDETERMIN	INDETERMIN	S/N,40-52	296	0	13	0	0	0	0	33 DECORATS
1003	SJ-9		CIOXD	INDETERMIN	INDETERMIN	S/N,7,8	214	0	2	2	0	0	0	1 PINTAT
1003	SJ-9		AIBER	INDETERMIN	INDETERMIN	1-2	0	2	0	1	0	2	2	
1003	SJ-9		CIOXD	PLAT	EXVASAT	3	0	1	0	0	0	1	1	
1003	SJ-9		CIOXD	TENALLA	COLLCIGNE	4	0	1	0	0	0	1	1	
1003	SJ-9		CIOXD	PLAT	REENTRANT	5	0	1	0	0	0	1	1	
1003	SJ-9		CIOXD	CALAT	INDETERMIN	6	0	0	1	0	0	0	1	
1003	SJ-9		CIOXD	GERRETA	BICONIC	7	1	0	0	0	0	1	1	
1003	SJ-9		CIBMA	OLLA	EXVASADA	9	0	3	0	0	0	1	1	
1003	SJ-9		CIBMA	OLLA	EXVASADA	10-19	0	10	0	0	0	10	10	
1003	SJ-9		CIBMA	INDETERMIN	INDETERMIN	20-37	0	18	0	0	0	18	18	
1003	SJ-9		CIBMA	TAPADORA	INDETERMIN	38-39	0	2	0	0	0	2	2	
1003	SJ-9		CIRED	GERRETA	BICONIC	53	3	0	1	0	0	1	1	1 DECORACION GU
1003	SJ-9		APUCE	INDETERMIN	INDETERMIN	S/N	7	0	0	0	0	1	1	
1003	SJ-9		AALTR	INDETERMIN	INDETERMIN	S/N	5	0	0	0	0	1	1	
1003	SJ-9		VNPUN	INDETERMIN	INDETERMIN	S/N	2	0	0	0	0	1	2	
1003	SJ-9		VNICA	BUSCAR	INDETERMIN	54	0	1	0	0	0	1	1	
1003	SJ-9		ELCER	FITXA	INDETERMIN	S/N	0	0	0	0	1	1	1	
1003	SJ-9		ELCON	TUVOT	INDETERMIN	S/N	2	0	0	0	0	1	1	

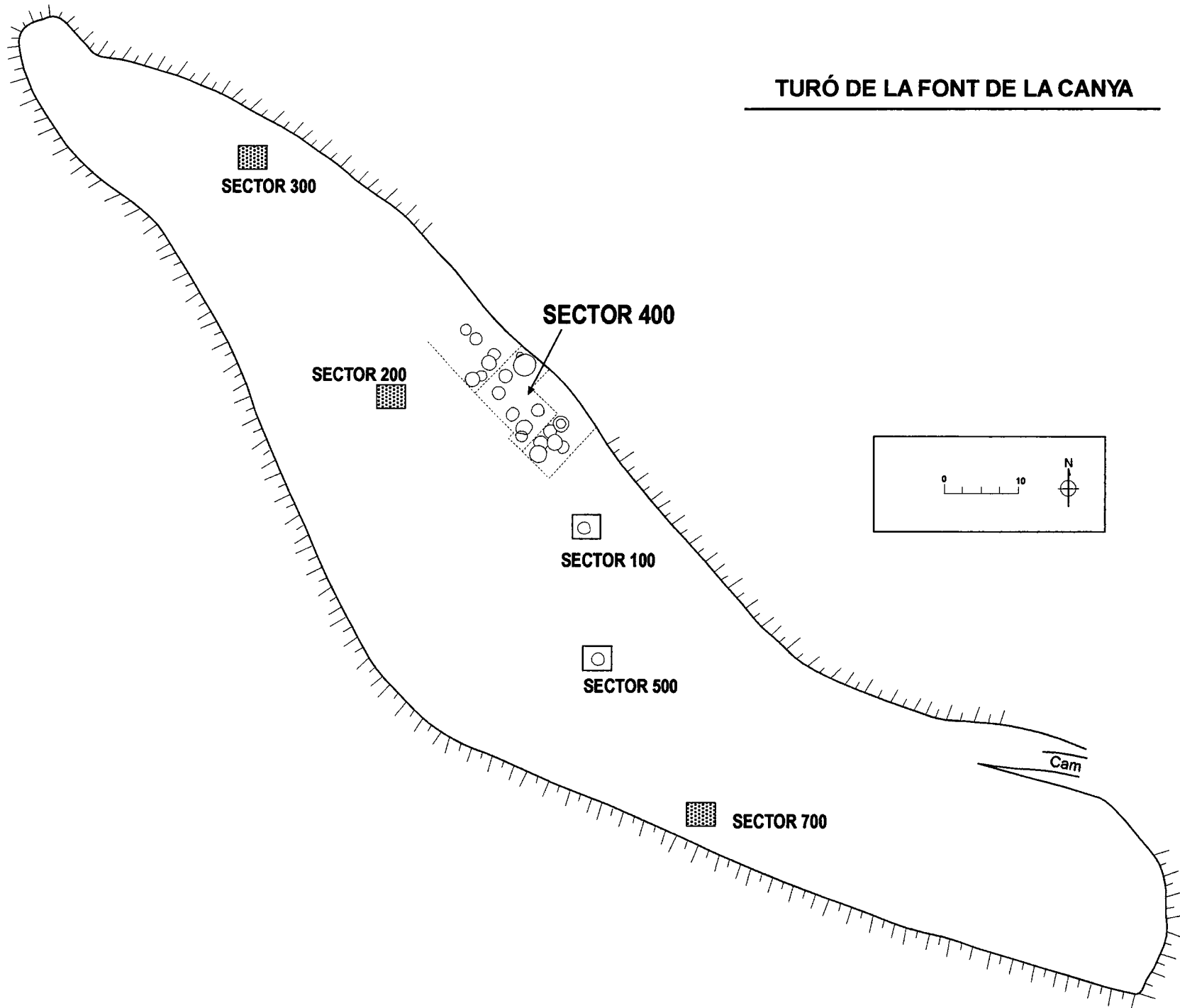
UE	FET	FASE	CLASE	FORM	TIPUS	NUMINV	INF	VOR	BAS	NAN	ALT	NMI	NTI	OBSERV
1003	SJ-9		FAUNT	INDETERMIN	INDETERMIN	S/N	290	0	0	0	0	1	1	
1003	SJ-9		FAUNM	PETXINA	INDETERMIN	S/N	1	0	0	0	0	1	1	
1003	SJ-9		ELCER	FUSAIOLA	INDETERMIN	55	0	0	0	0	1	1	1	DECORADA
1003	SJ-9		ELOST	AGUJA	AMB ULL	56	0	0	0	0	1	1	1	
1003	SJ-9		ELMET	TIJESCLAU	FERRO	S/N	9	0	0	0	0	1	1	
1003	SJ-9		ELITI	MACHACADO	INDETERMIN	S/N	1	0	0	0	0	1	1	
1004	SJ-10		CIBMA	TENALLA	EXVASADA	1-4,6	0	5	0	0	0	5	5	
1004	SJ-10		CIBMA	TENALLA	EXVASADA	5	0	2	0	0	0	1	1	
1004	SJ-10		CIBMA	OLLA	EXVASADA	7	0	1	0	0	0	1	1	
1004	SJ-10		CIBMA	INDETERMIN	INDETERMIN	S/N,8	131	1	0	1	0	1	1	127 DECORADOS
1004	SJ-10		CIBMA	INDETERMIN	INDETERMIN	9	0	0	1	0	0	0	0	05 FRAGMENTOS
421	SJ-5		ELCON	ENCAÑIZADO	ARGILA	S/N	0	0	0	0	1	1	1	
421	SJ-5		ELCER	INDETERMIN	INDETERMIN	S/N	8	0	0	0	0	1	1	
409	SJ-3		CIBMA	INDETERMIN	INDETERMIN	S/N	81	0	0	0	0	0	0	
409	SJ-3		CIBMA	OLLA	EXVASADA	3	3	3	0	0	0	1	1	
409	SJ-3		CIBMA	OLLA	EXVASADA	2	0	2	0	0	0	1	1	
409	SJ-3		CIBMA	OLLA	EXVASADA	4	0	2	0	0	0	1	1	
409	SJ-3		CIBMA	OLLA	EXVASADA	5-9	0	5	0	0	0	5	5	
409	SJ-3		CIBMA	TAPADORA	INDETERMIN	10-11	0	2	0	0	0	2	2	
602	FN-1		CPUEB	MORTER	INDETERMIN	17	0	0	0	0	0	0	0	
409	SJ-3		CIARE	INDETERMIN	INDETERMIN	S/N	1	0	0	0	0	1	1	
201	SUP		FAUNT	INDETERMIN	INDETERMIN	S/N	53	0	0	0	0	1	1	
201	SUP		CIOXD	INDETERMIN	INDETERMIN	S/N	20	0	0	0	0	0	0	01 PINTAT
201	SUP		CIOXD	PLAT	EXVASAT	1-2	0	2	0	0	0	2	2	
201	SUP		CIOXD	AIBER	INDETERMIN	S/N	0	0	1	0	0	1	1	
201	SUP		VNORO	INDETERMIN	INDETERMIN	S/N	1	0	0	0	0	1	1	
201	SUP		AFENI	INDETERMIN	INDETERMIN	S/N	4	0	0	0	0	1	1	
201	SUP		CIBMA	TAPADORA	INDETERMIN	6,4	0	2	0	0	0	2	2	
1004	SJ-10		CIBMA	INDETERMIN	INDETERMIN	10,12,13	0	0	3	0	0	0	0	

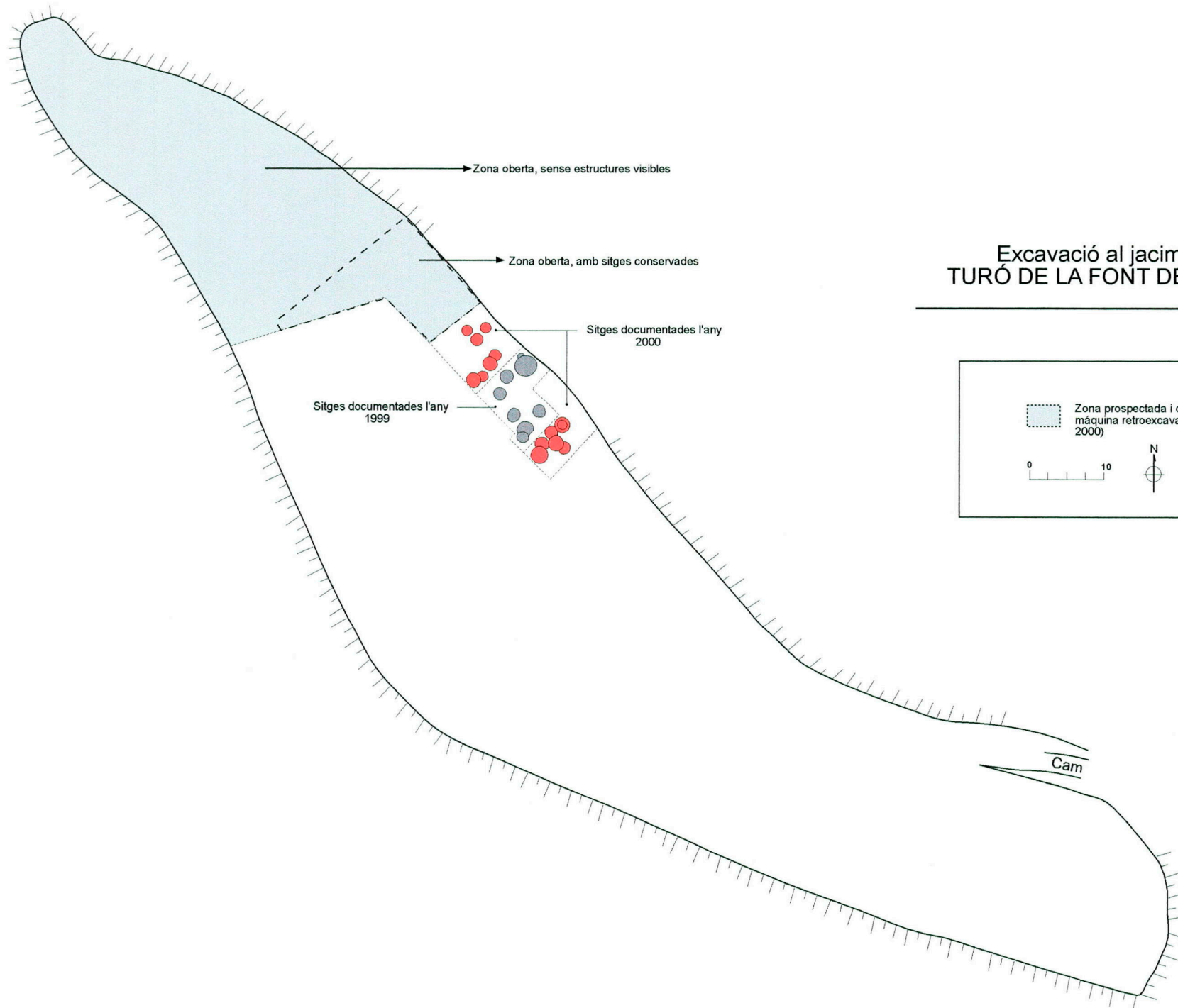
UE	FET	FASE	CLASE	FORM	TIPUS	NUMINV	INF	VOR	BAS	NAN	ALT	NMI	NTI	OBSERV
1004	SJ-10		CIBMA	INDETERMIN	INDETERMIN	11	0	0	1	0	0	0	0	03 FRAGMENTOS
1004	SJ-10		CIBMA	URNA	BRUYIDA	14-16	4	0	0	0	0	0	0	01 AMB DECORACI
1004	SJ-10		AFENI	INDETERMIN	INDETERMIN	S/N	19	0	0	0	0	1	1	
1004	SJ-10		FAUNT	INDETERMIN	INDETERMIN	S/N	8	0	0	0	0	1	1	
1004	SJ-10		ELCON	ENCANYISAT	INDETERMIN	S/N	13	0	0	0	0	1	1	
1034	SJ-19		CIBMA	OLLA	EXVASADA	1	0	2	0	0	0	1	1	
1034	SJ-19		CIBMA	INDETERMIN	INDETERMIN	2,S/N	0	2	0	0	0	1	1	
1034	SJ-19		CIBMA	INDETERMIN	INDETERMIN	3-10	0	8	0	0	0	8	8	
1034	SJ-19		CIBMA	TAPADORA	INDETERMIN	11-13	0	3	0	0	0	3	2	
1034	SJ-19		CIBMA	INDETERMIN	INDETERMIN	S/N	130	0	0	2	0	0	0	019 BRUNYITS,12 D
1034	SJ-19		CIBMA	INDETERMIN	INDETERMIN	14-19	0	0	6	0	0	0	0	
1034	SJ-19		CIOXD	INDETERMIN	INDETERMIN	20	2	1	0	0	0	1	1	
1034	SJ-19		FAUNT	INDETERMIN	INDETERMIN	S/N	52	0	0	0	0	1	1	
1034	SJ-19		FAUNM	INDETERMIN	INDETERMIN	S/N	1	0	0	0	0	1	1	
1034	SJ-19		ELMET	ESCORIA	INDETERMIN	S/N	1	0	0	0	0	1	1	
1034	SJ-19		ELMET	INDETERMIN	BRONZE	S/N	4	0	0	0	0	1	1	
1030	SJ-18		CIBMA	INDETERMIN	INDETERMIN	S/N	129	0	0	0	0	0	0	02DECORATS
1030	SJ-18		FAUNT	INDETERMIN	INDETERMIN	S/N	48	0	0	0	0	1	1	
1030	SJ-18		FAUNM	PETXINA	INDETERMIN	S/N	1	0	0	0	0	1	1	
1030	SJ-18		CIOXD	INDETERMIN	INDETERMIN	S/N	15	0	0	0	0	0	0	04 DECORADAS PIN
1030	SJ-18		APUCE	INDETERMIN	INDETERMIN	S/N	5	0	0	0	0	1	1	
1030	SJ-18		CIBMA	OLLA	EXVASADA	1-6	0	6	0	0	0	6	6	
1030	SJ-18		CIBMA	INDETERMIN	INDETERMIN	7-13	0	0	7	0	0	0	0	



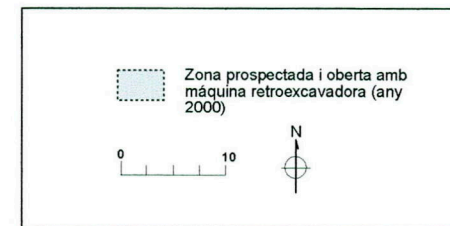
# PLANTES I SECCIONS

TURÓ DE LA FONT DE LA CANYA

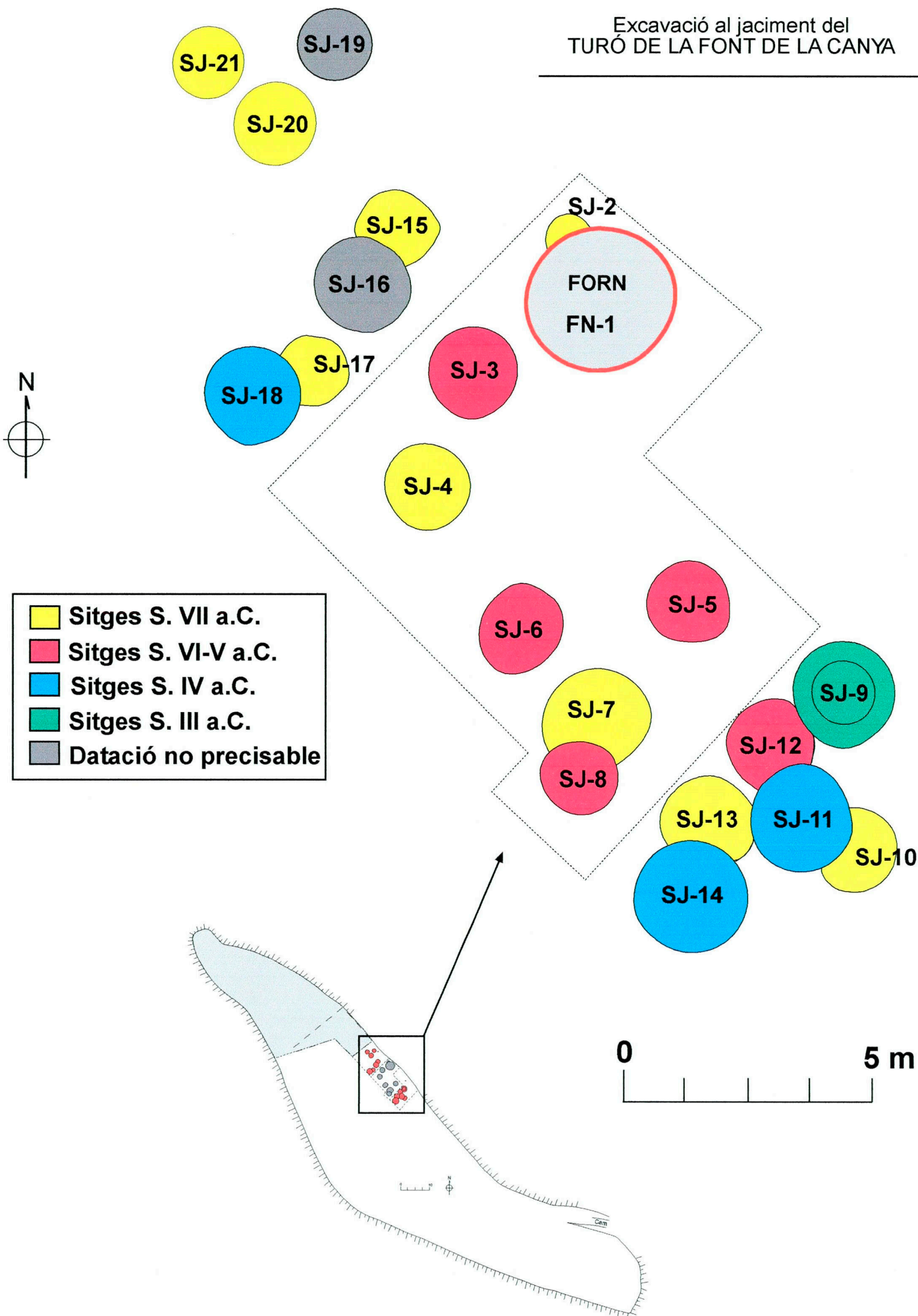


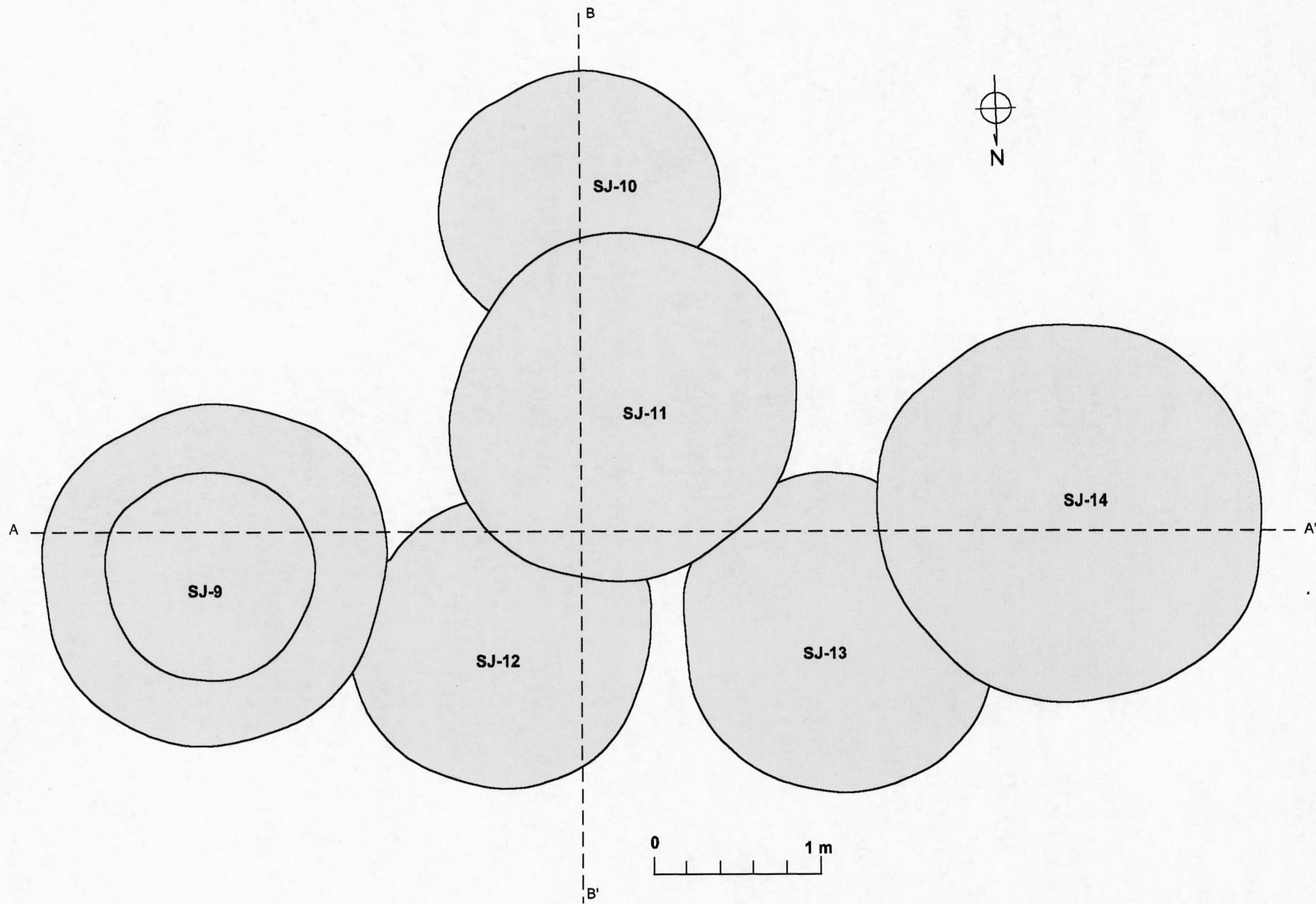


## Excavació al jaciment del TURÓ DE LA FONT DE LA CANYA

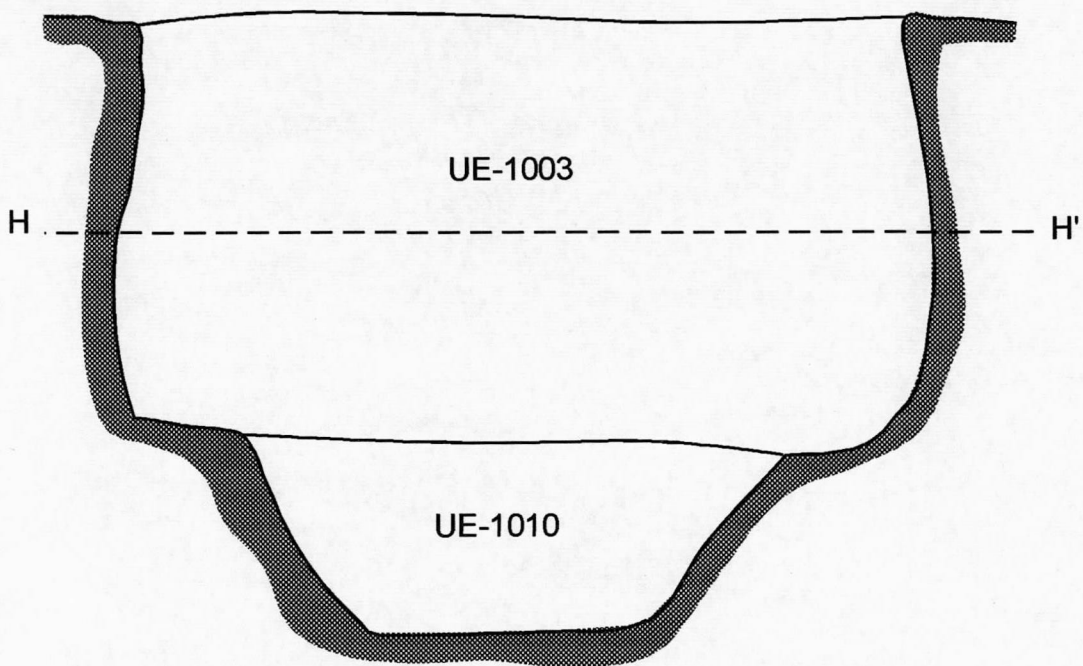


Excavació al jaciment del  
TURÓ DE LA FONT DE LA CANYA







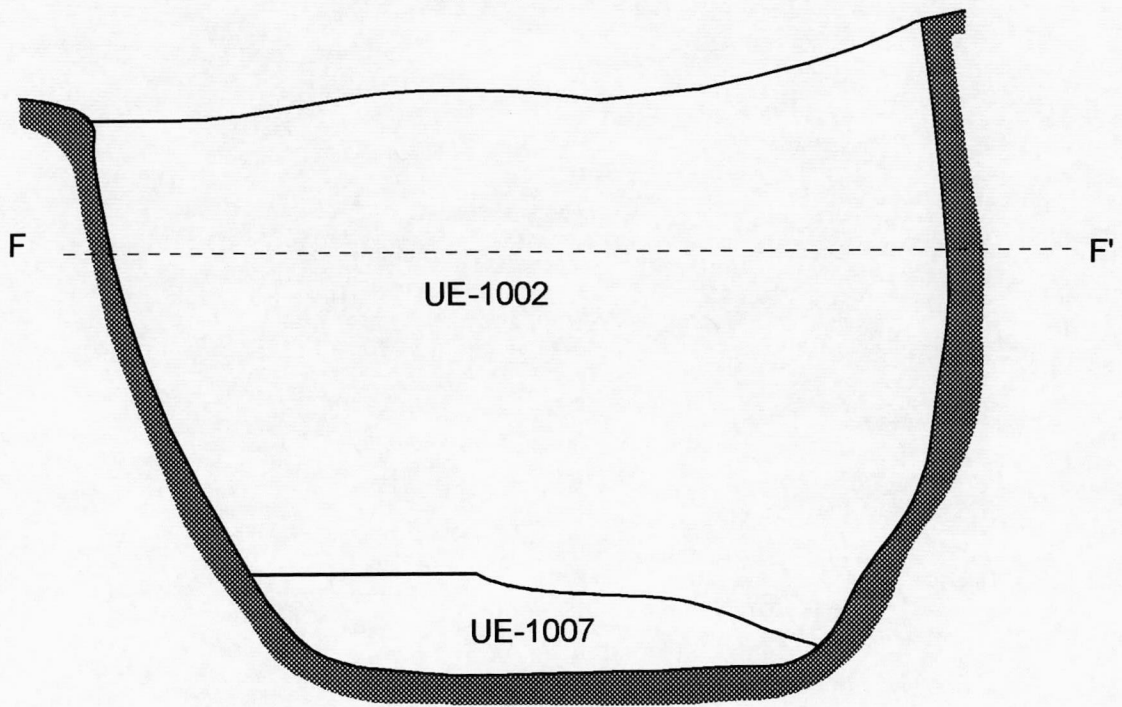
SJ-9




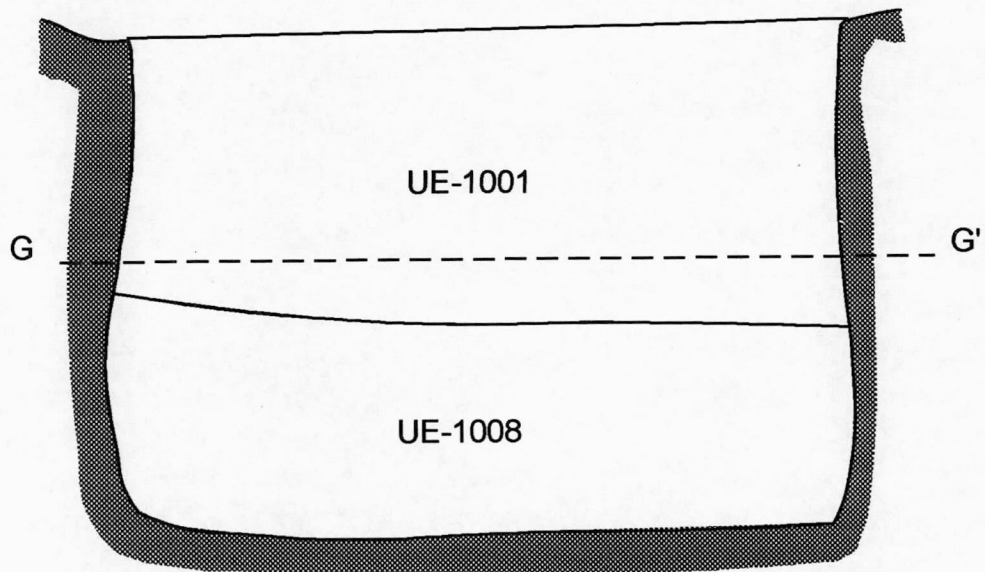
SJ-10




**SJ-11**




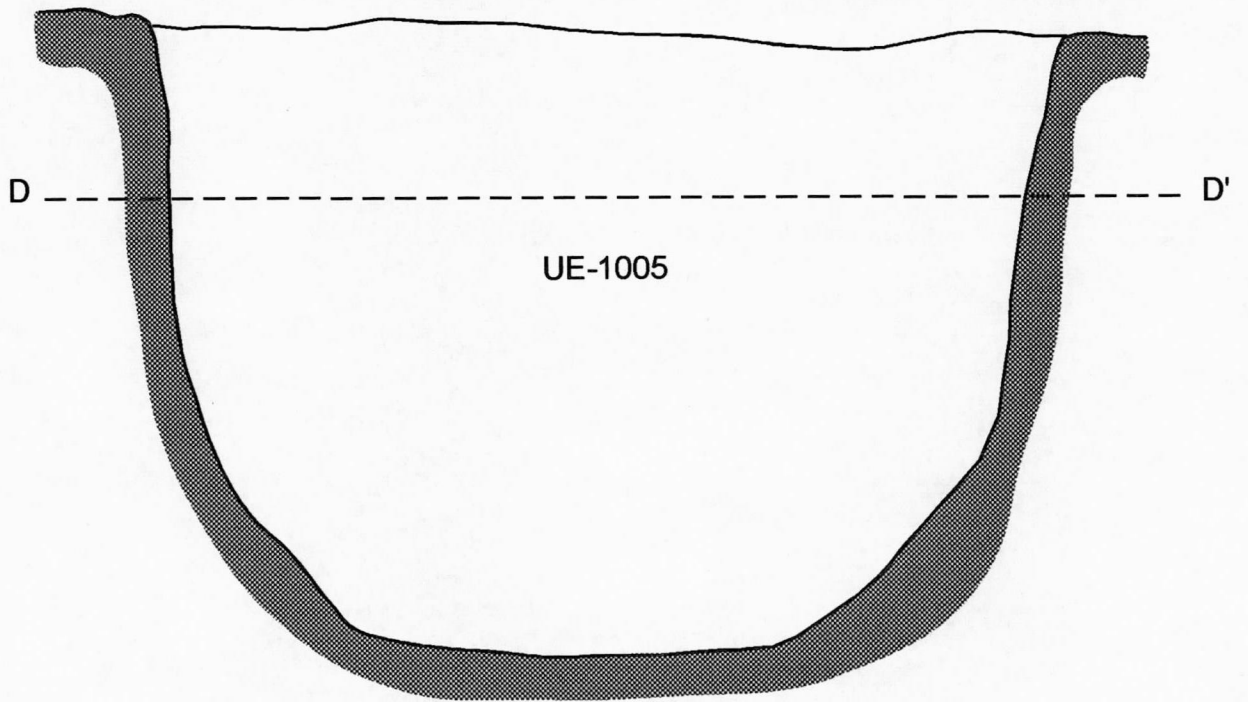
**SJ-12**


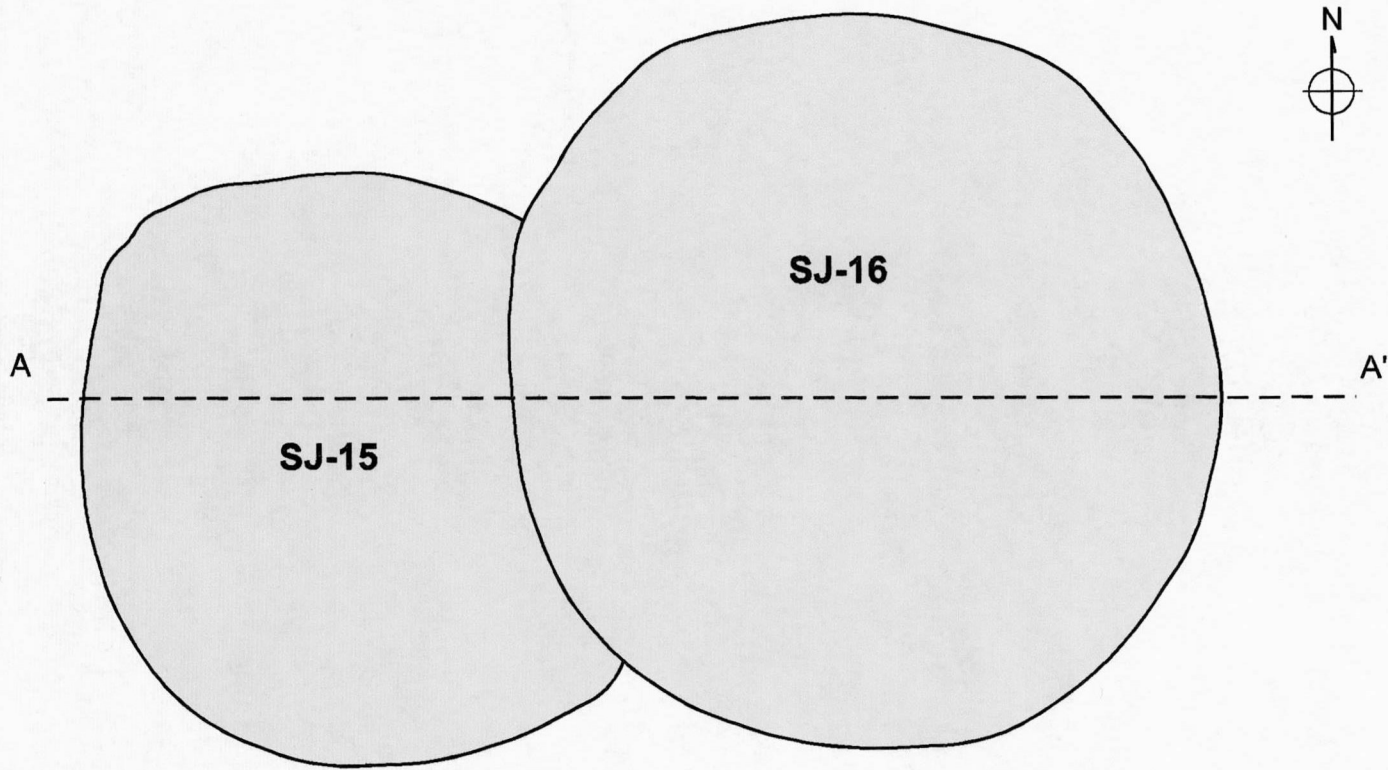


SJ-13




SJ-14


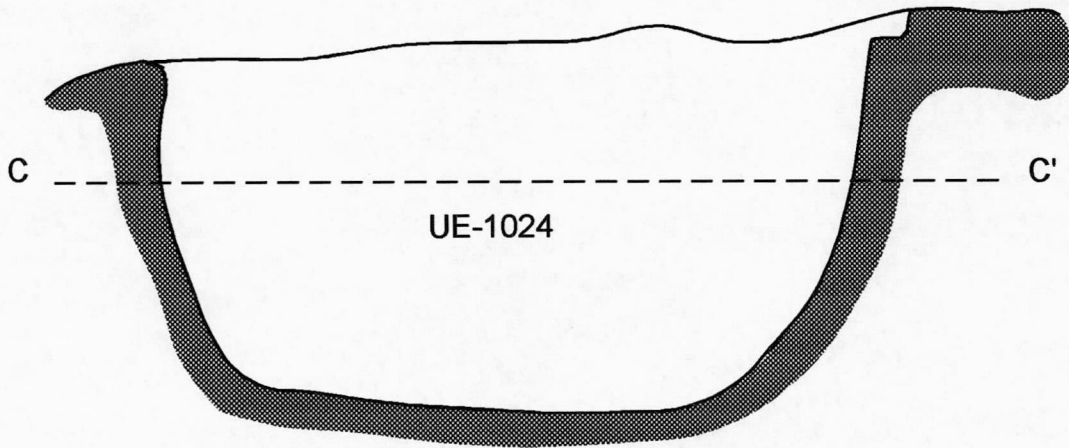




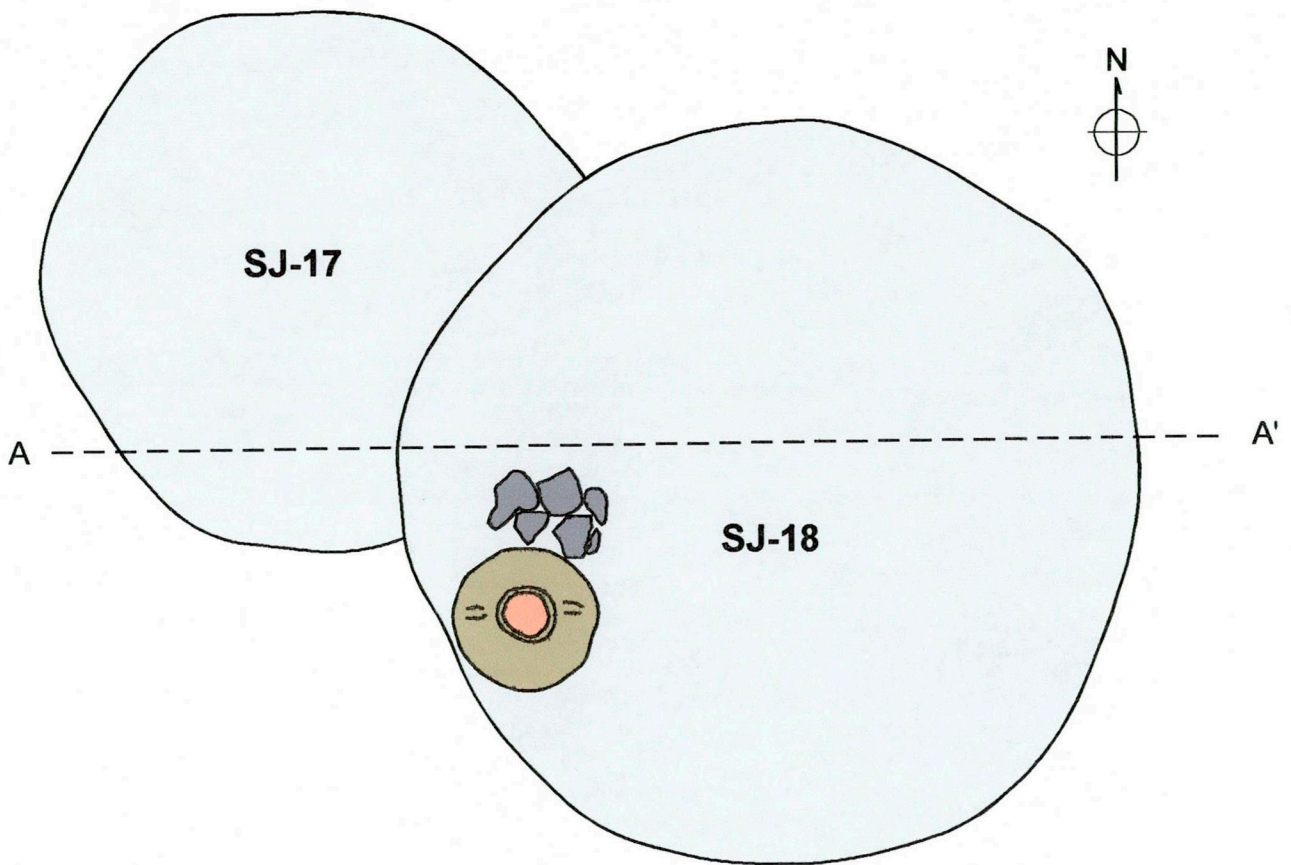
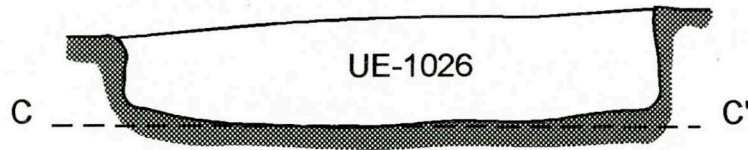
SJ-15

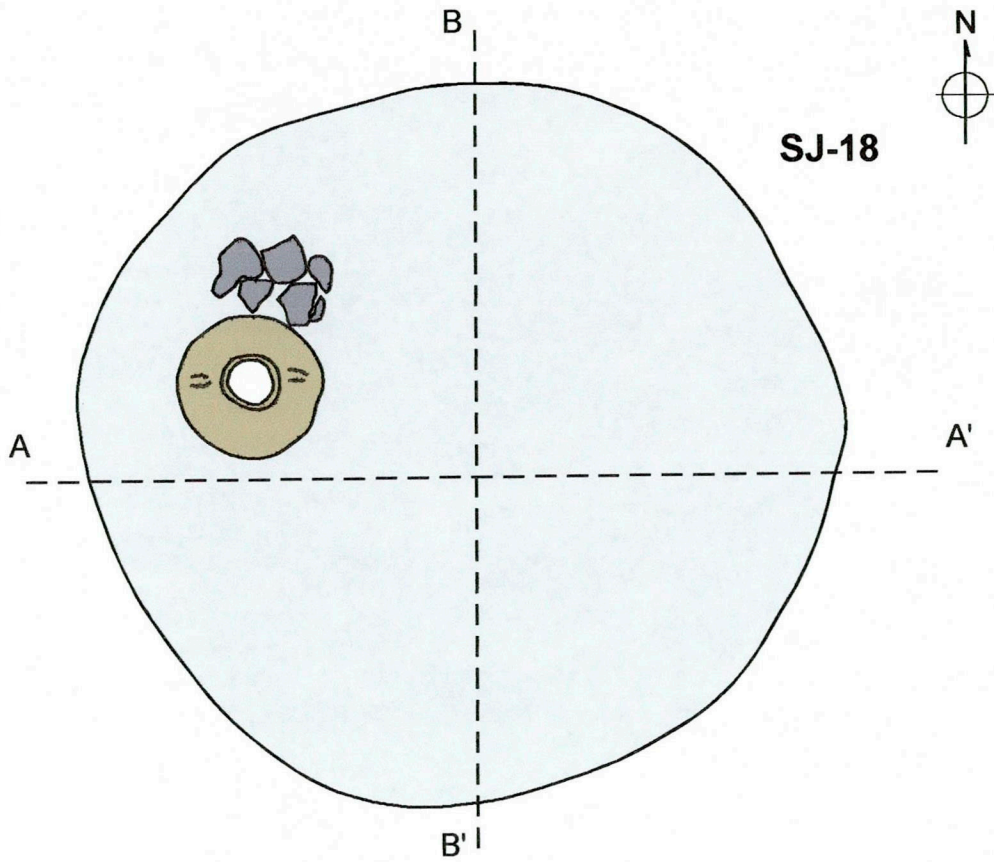

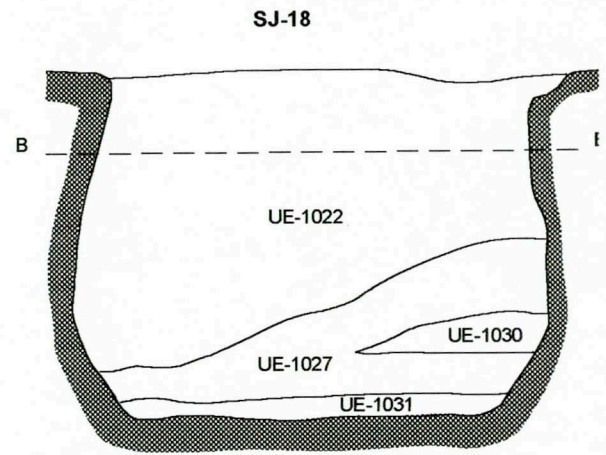
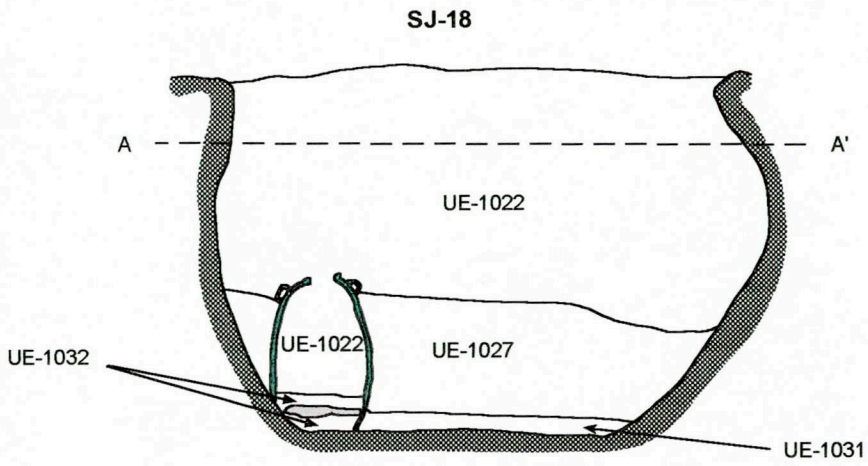



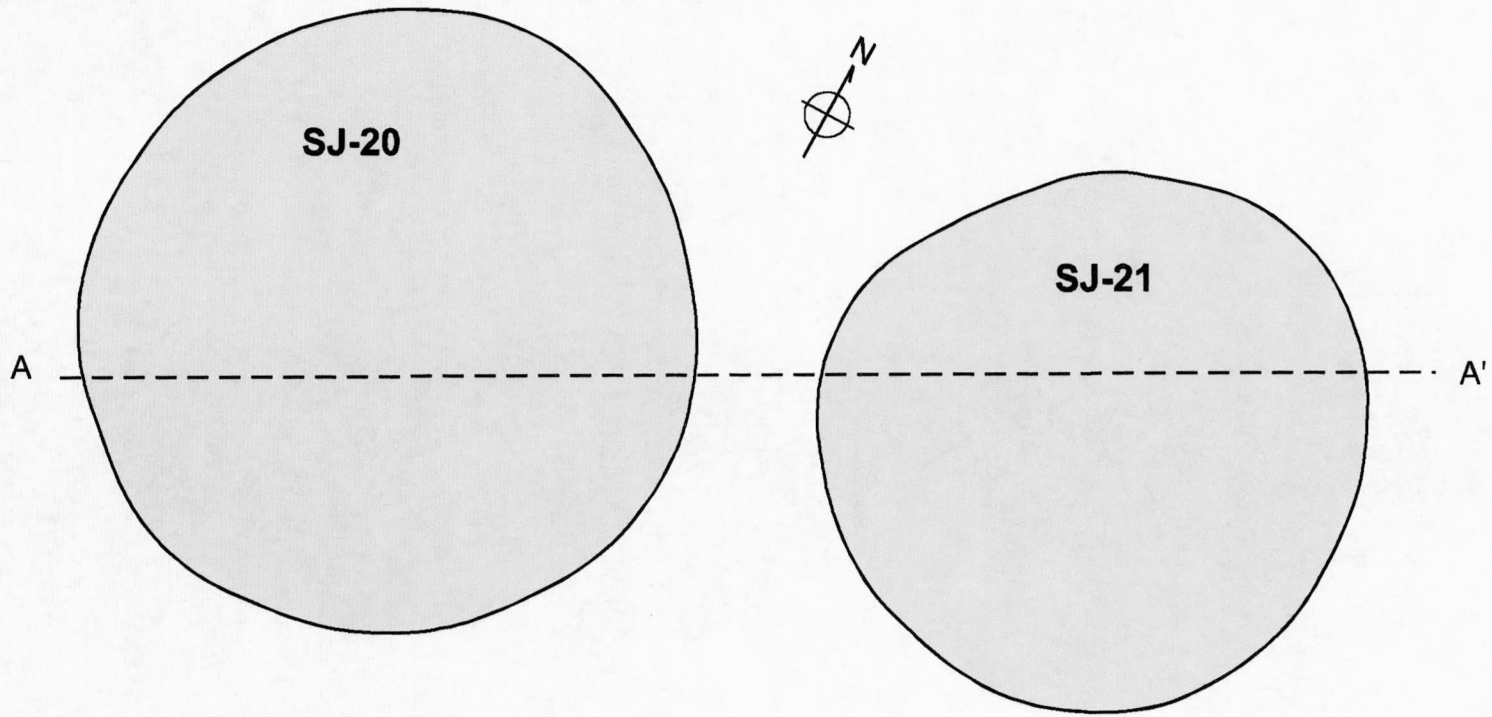
SJ-16



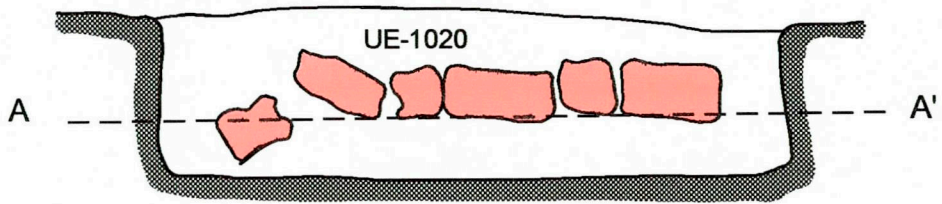
SJ-17



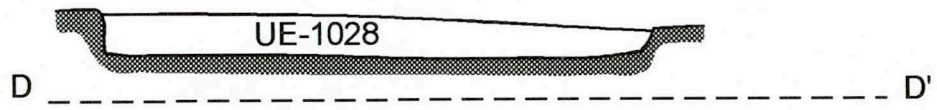




SJ-20




SJ-21





# DIBUIXOS CERÀMIQUES

tfc00-1003  
campA, Lamb28



tfc99-405-11  
àmfora fenicia



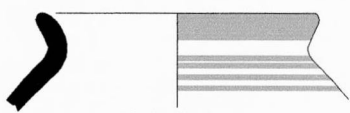
tfc00-1002  
atic Lamb21



TFC'99-405-14



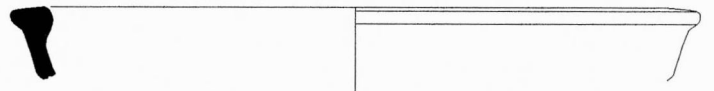
TFC'99-405-6



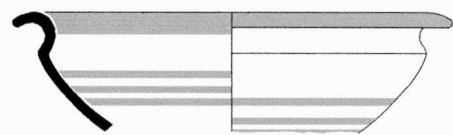
TFC'99-421-21



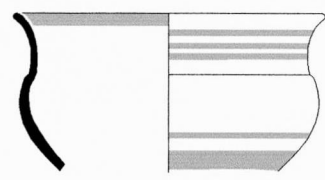
TFC'99-405-2



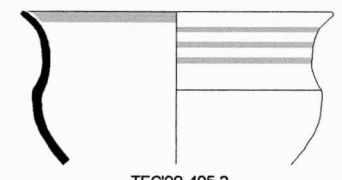
TFC'99-405-8



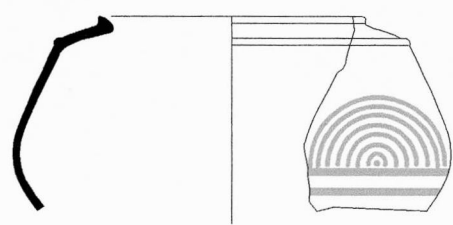
TFC'99-405-5



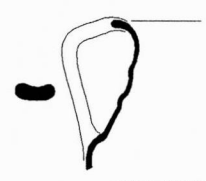
TFC'99-405-4



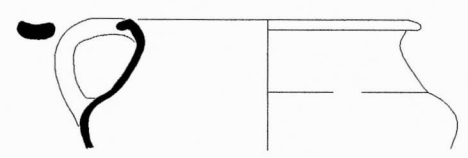
TFC'99-405-2




TFC'00-1010-4



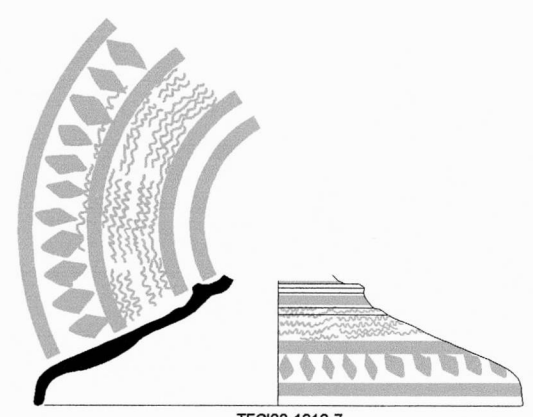
TFC'00-1010-2



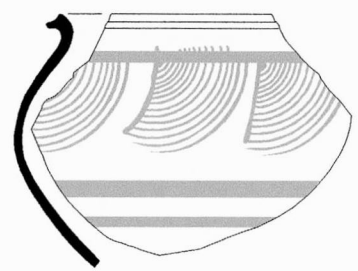
TFC'00-1002  
potser 2nans



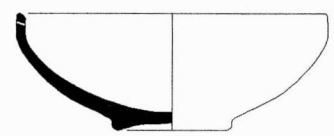
TFC'00-1010-5




TFC'00-1010-7

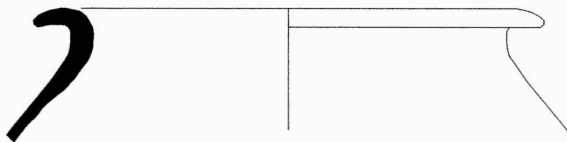
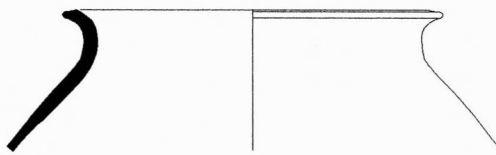
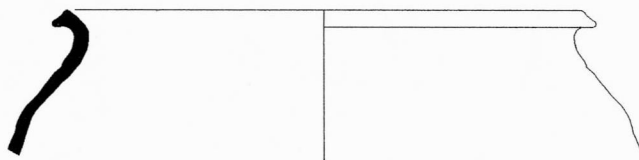
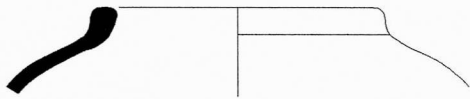

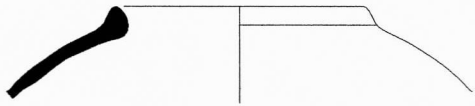

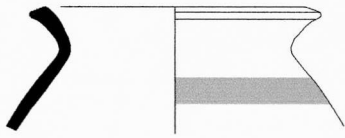


TFC'00-1010-6




TFC'00-1022-21gr

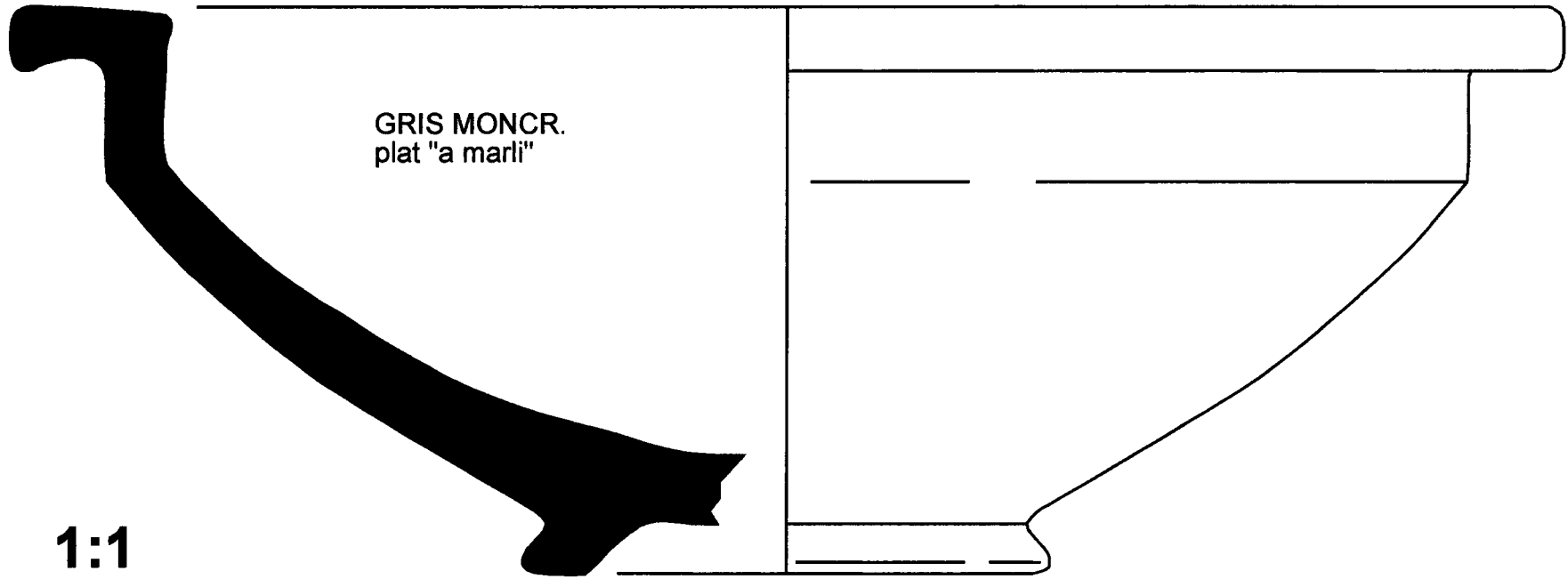




0 5 cm



TFC01-1045-1 -- D/182




GRIS MONCR.  
plat "a marli"

1:1


D/60

ø120

Tfc-00-1006-28

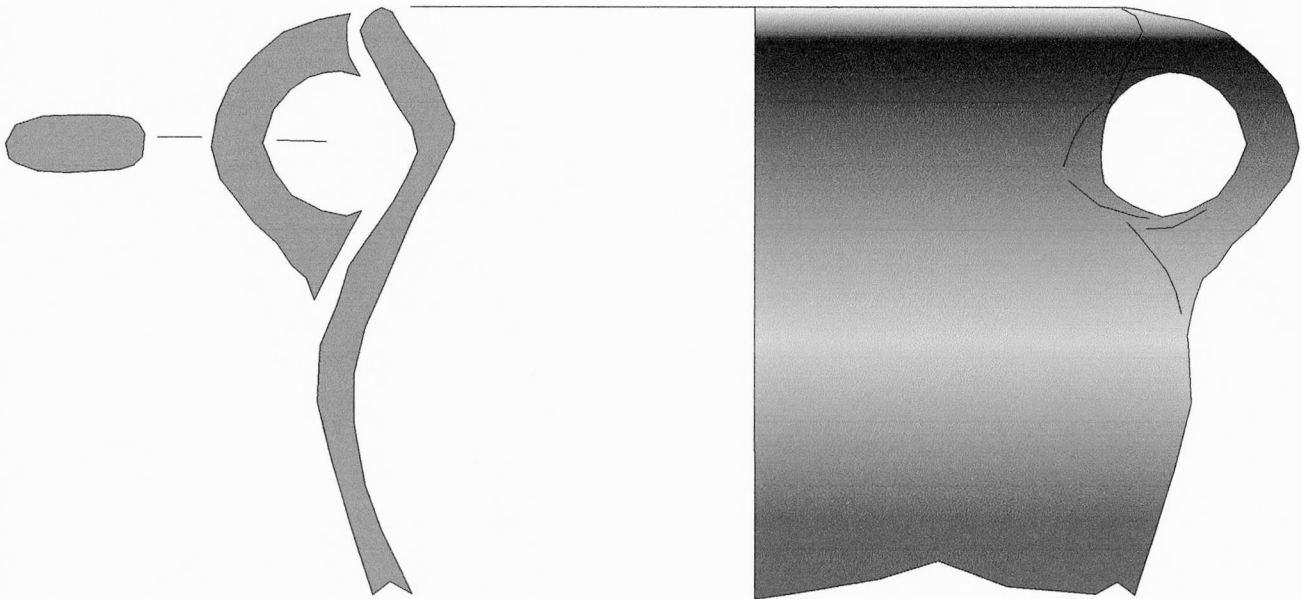


ø65



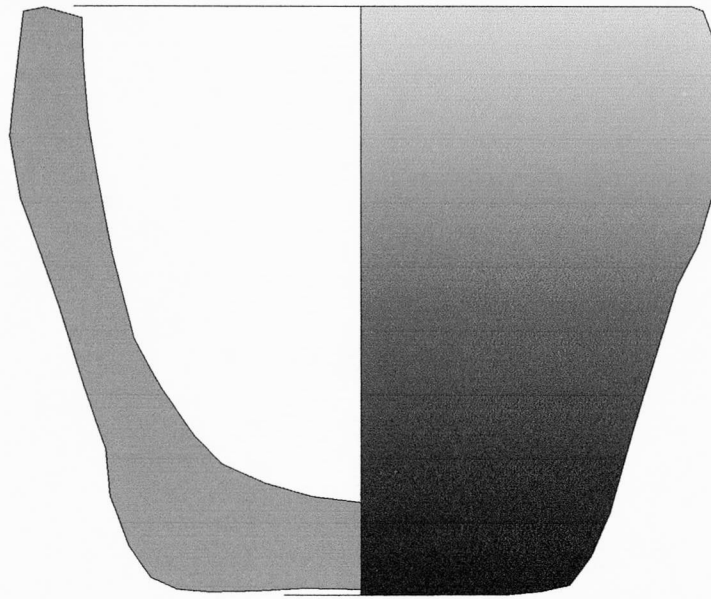
ø90

Tfc-00-1006-20 ???



ø66


Tfc-00-1010-18



ø40

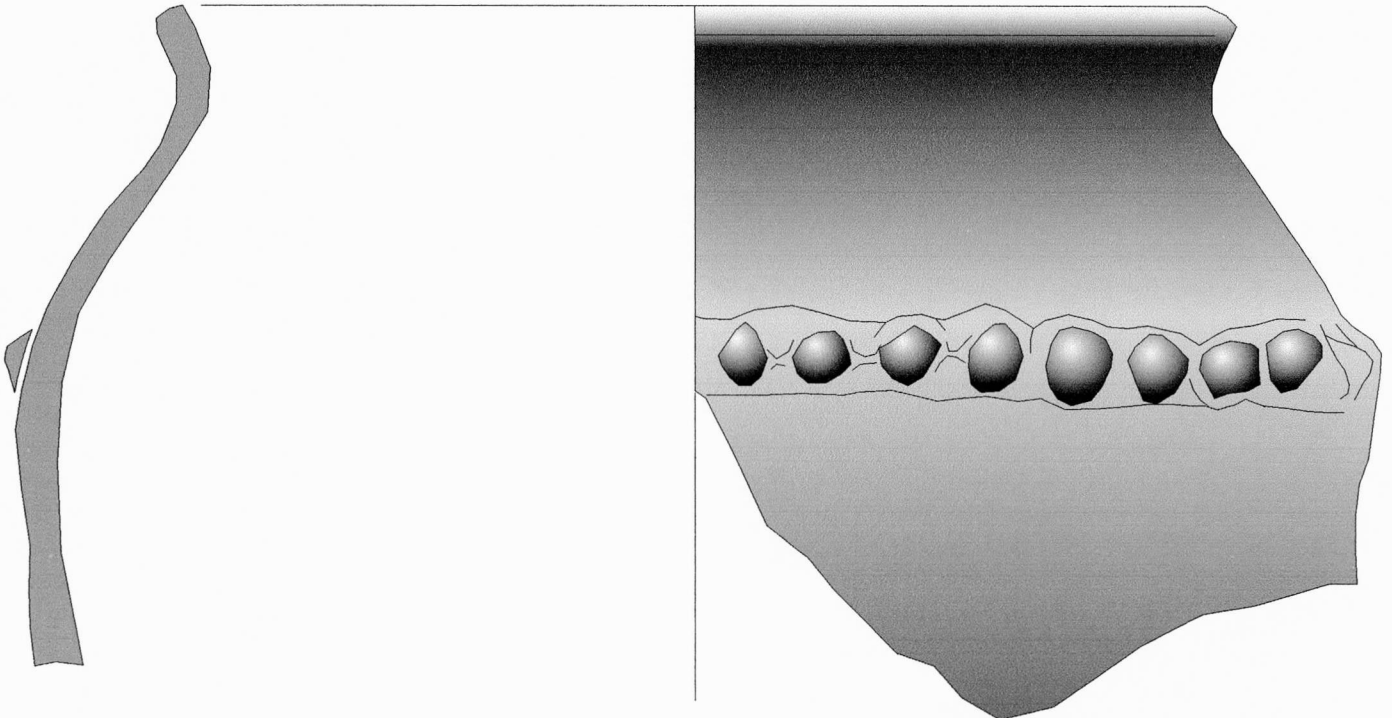
0

5cm



ø150

Tfc-00-1010-16/17



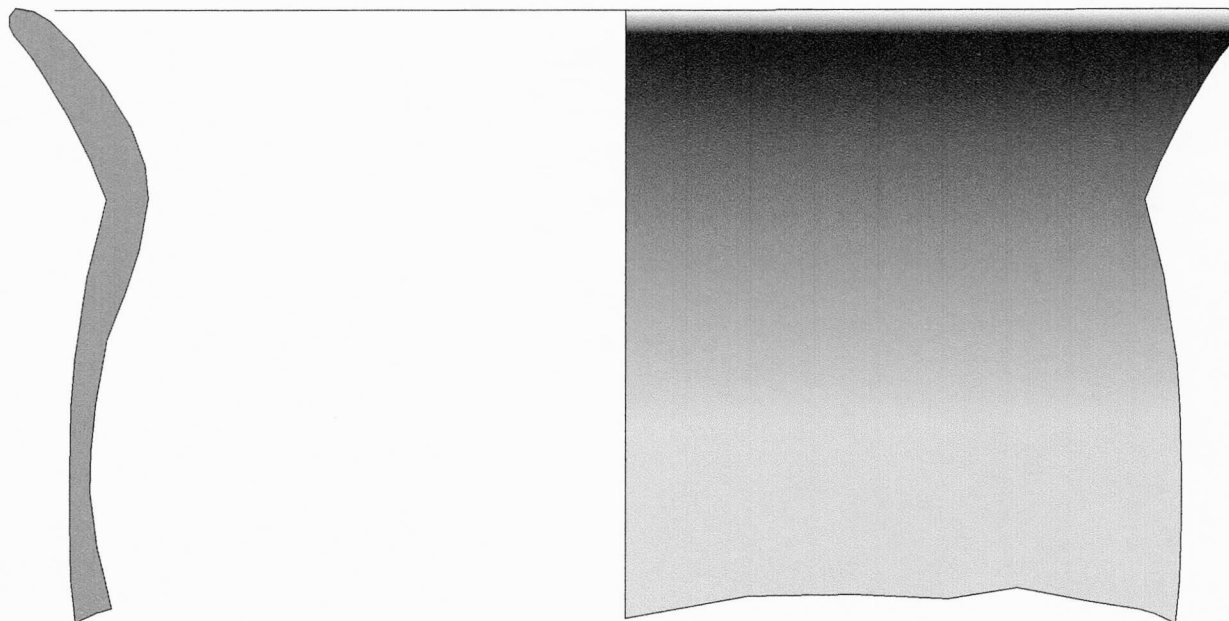
0

5cm




ø220

Tfc-00-1002-8



ø330

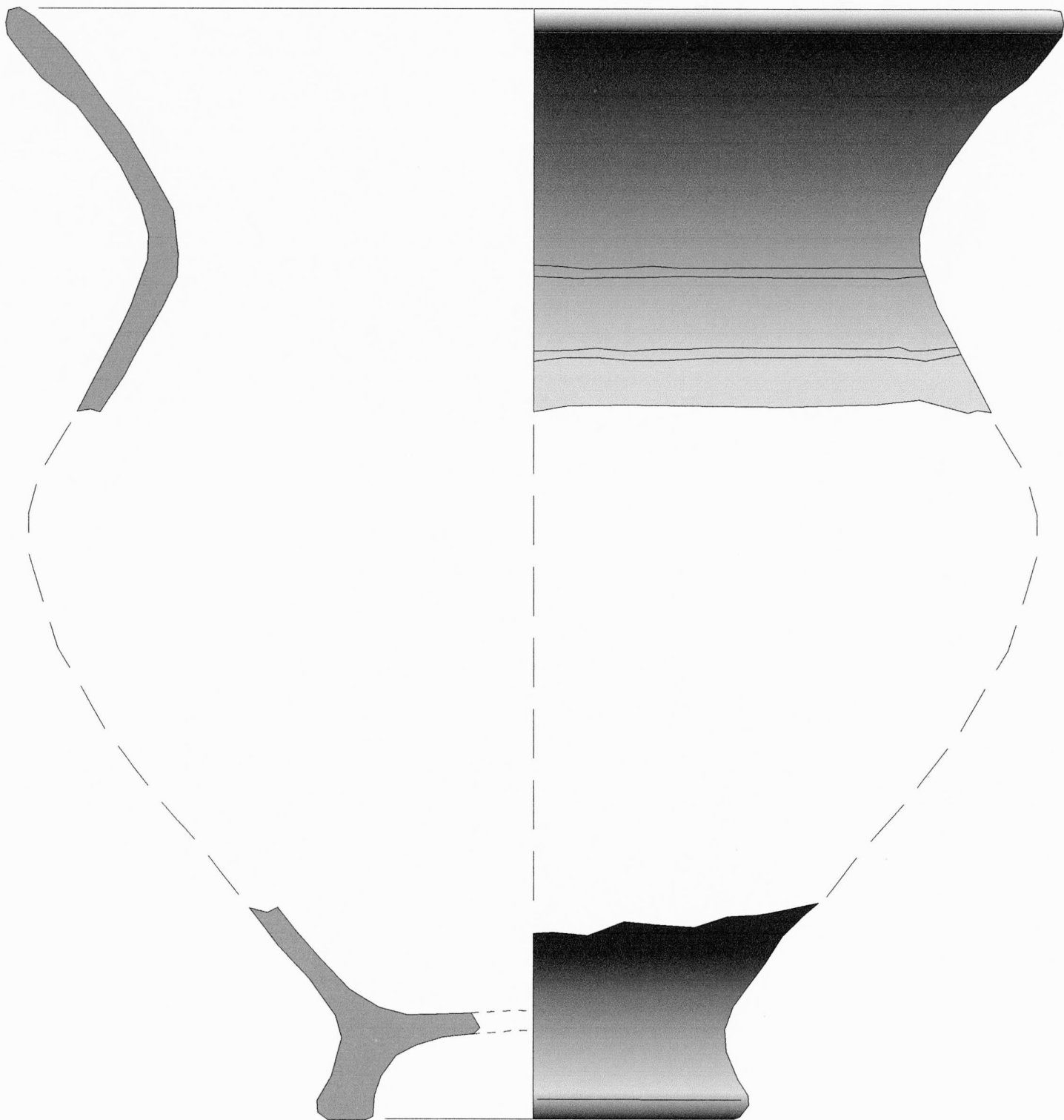
Tfc-00-1002-3



**Làmina 2**

ø230

Tfc-00-1002-1



ø90

Tfc-00-1002-39





# DIAPPOSITIVES

## INDEX DE DIAPOSITIVES

- 1.- Vista general del sector est de l'any 2000.
- 2.- Detall de la sitja 19 un cop excavada.
- 3.- Detall de la UE 1010 dins la sitja 19.
- 4.- Detall de la sitja 11 tallant les sitges 10 i 12.
- 5.- Vista de les sitges 19, 20 i 21, a l'inici de l'excavació.
- 6.- Vista general del sector oest de l'any 2000.
- 7.- Detall de la tenalla apareguda a la sitja 18.
- 8.- Detall del rebliment de tovots a la sitja 20.
- 9.- Detall de la tenalla apareguda a l'interior de la sitja 18.
- 10.- Vista general de l'excavació del sector est de l'any 2000.
- 11.- Sitja 18 un cop excavada.
- 12.- Sitja 14 un cop excavada.
- 13.- Sitja 19 un cop excavada.
- 14.- Vista general del sector est de l'any 2000, un cop excavat.
- 15.- Vista general del sector est de l'any 2000, un cop excavat.



Detall del rebliment de tovots a la SJ-20.



Detall de la cubeta a l'interior de la SJ-9.



Detall del procés de rentat per màquina de flotació.