

MEMORIA ANUAL



MEMORIA ANUAL
2012


AUTORIDAD PORTUARIA DE LA BAHÍA DE ALGECIRAS



Puerto Bahía de Algeciras

Autoridad Portuaria de la Bahía de Algeciras

**MEMORIA
ANUAL 2012**



MEMORIA ANUAL 2012

AUTORIDAD PORTUARIA DE LA BAHÍA DE ALGECIRAS

ÍNDICE

1.0

INTRODUCCIÓN	18
1.1 Saludo del presidente.....	21
1.2 Consejo de administración	24
1.3 Presidentes y directores generales del puerto Bahía de Algeciras	26

2.0

ESTADOS FINANCIEROS	30
2.1 Balance de situación	32
2.2 Cuenta de resultados.....	38
2.2.1 Cuenta de Pérdidas y Ganancias	38
2.2.2 Estado de flujos de efectivo	42
2.3 Estado de cambios en el patrimonio neto	45
2.3.1 Estado de cambios en el patrimonio neto	45
2.3.2 Recursos procedentes de las operaciones.....	48
2.3.3 Cuadro de Financiación	50
2.3.4 Variación del capital circulante.....	52

3.0

CARACTERÍSTICAS TÉCNICAS DEL PUERTO	54
3.1 Condiciones generales de la bahía de Algeciras.....	56
3.1.1 Situación	56
3.1.2 Régimen de viento	56
3.1.3 Régimen medio de altura de ola significativa en la boya mar de Alborán.....	57
3.1.3.1 Régimen de temporales en la boya mar de Alborán	58
3.1.4 Mareas	59
3.1.5 Entrada	59
3.1.5.1 Canal de entrada	59
3.1.5.2 Boca de entrada	59
3.1.5.3 Utilización de remolcadores de entrada-salida.....	59
3.1.5.4 Mayor buque entrado en el último año (2012)	60
3.1.6 Superficies de flotación (ha)	62
3.1.6.1 Zona I	62
3.1.6.2 Zona II	62
3.2 Condiciones generales del puerto de Tarifa.....	64
3.2.1 Situación	64

3.2.2 Régimen de viento	64
3.2.3 régimen medio de altura de ola significativa en la boya Golfo de Cádiz	65
3.2.3.1 Régimen de temporales en la boya Golfo de Cádiz	66
3.2.4 Mareas	67
3.2.5 Entrada	67
3.2.5.1 Canal de entrada	67
3.2.5.2 Boca de entrada	67
3.2.5.3 Utilización de remolcadores de entrada-salida	67
3.3 Instalaciones al servicio del comercio marítimo	70
3.3.1 Muelles y atraques	70
3.3.1.1 Clasificación por dársenas	70
3.3.1.1.2 Muelles particulares	74
3.3.1.2 Clasificación por empleos y calados. Puerto Bahía de Algeciras.....	76
3.3.2 Superficie terrestre y áreas de depósito (m2).....	80
3.3.2 Superficie terrestre y áreas de depósito (m2).....	84
3.3.3 Almacenamiento	88
3.3.4 Estaciones marítimas	88
3.3.5 Instalaciones pesqueras	88
3.3.6 Edificaciones e instalaciones de uso público 2012.....	89
3.3.7 Dique de abrigo	94

3.3.8 Plano esquemático de faros y balizas	96
3.3.9 Relación de faros y balizas	102
3.4 Instalaciones para buques	114
3.4.1 Diques	114
3.4.1.1 Diques secos	114
3.4.1.2 Diques flotantes	114
3.4.1.3 Varaderos	114
3.4.1.4 Astilleros	118
3.4.1.5 Servicio de suministro a buques.....	118
3.5 Medios mecánicos de tierra	124
3.5.1 Grúas	124
3.5.1.1 Grúas de muelle	124
3.5.1.2 Grúas automóviles	126
3.5.1.3 Número de grúas. resumen	128
3.5.2 Instalaciones especiales de carga y descarga	130
3.5.3 Material móvil ferroviario	130
3.5.4 Material auxiliar de carga, descarga y transporte	131
3.5.5 Otro material auxiliar	132
3.6 Material flotante	134
3.6.1 Dragas	134

3.6.2 Remolcadores	134
3.6.3 Gánguiles, gabarras y barcazas	136
3.6.4 Grúas flotantes.....	136
3.6.5 Otros medios auxiliares de servicio.....	138
3.7 Acceso terrestre y comunicaciones	144
3.7.1 Acceso terrestre y comunicaciones interiores.....	144
3.8 Breve descripción de instalaciones para tráficos específicos.....	148

4.0

OBRAS O ACTIVIDADES AUTORIZADAS A PARTICULARES	156
4.1 .1 Títulos otorgados antes de empezar el año 2012 y vigentes a 31/12/2012. Algeciras.....	158
4.1 .2 Títulos otorgados antes de empezar el año 2012 y vigentes a 31/12/2012. Tarifa	170
4.2 .1 Títulos otorgados en el año 2012. Algeciras	172
4.2 .2 Títulos otorgados en el año 2012. Tarifa	176

5.0

ESTADÍSTICAS DE TRÁFICO ALGECIRAS	178
5.1 Tráfico de pasaje	180
5.1.1 Pasajeros	180
5.1.1.1 Número de pasajeros	180
5.1.1.2 Número de pasajeros de línea regular. Puertos de origen y destino.....	180
5.1.2 Número de vehículos en régimen de pasaje	182
5.2 Buques	184
5.2.1 Buques mercantes	184
5.2.1.1 Distribución por tonelaje	184
5.2.1.2 Distribución por bandera	186
5.2.1.3 Distribución por tipos de buques	189
5.2.2 Buques de guerra	189
5.2.3 Embarcaciones de pesca fresca	189
5.2.4 Embarcaciones de recreo	190
5.2.5 Buques entrados para desguace	190
5.2.6 Otras embarcaciones	190
5.3 Mercancías, toneladas	192
5.3.1 Movidas por muelles y atraques del servicio	192
5.3.2 Movidas por muelles y atraques de particulares	202

5.3.3 Mercancías embarcadas y desembarcadas en el año.....	210
5.3.4 Total mercancías por países de origen y destino	216
5.3.5 Mercancías transbordadas	222
5.3.6 Tráfico roll-on / roll-off	222
5.3.6.1 Resumen del tráfico roll-on / roll-off	222
5.3.6.2 Unidades de transporte intermodal (uti) roll-on / roll-off	224
5.3.6.3 Unidades de vehículos en régimen de mercancía	224
5.3.7 Clasificación de mercancías.....	228
5.3.7.1 Clasificación según su naturaleza.....	228
5.3.7.2.a Clasificación según su naturaleza y presentación.....	232
5.3.7.2.b Clasificación según su naturaleza y presentación	236
5.3.7.3 Clasificación de mercancías en tránsito según su naturaleza	242
5.3.7.4 Clasificación de mercancías según NST_2000	246
5.4 Tráfico interior, toneladas	248
5.5 Avituallamientos	248
5.6 Pesca capturada	248
5.7 Tráfico de contenedores	249
5.7.1 Contenedores de 20 pies.....	249
5.7.2 Contenedores mayores de 20 pies	249
5.7.3 Total contenedores de 20 pies o mayores.....	250

5.7.4	Contenedores de 20 pies o mayores en tránsito.....	250
5.7.5	Total contenedores equivalentes a 20 pies (teus).....	251
5.7.6	Contenedores equivalentes a 20 pies (teus) en tránsito	251
5.7.7	Mercancías transportadas en contenedores clasificadas según su naturaleza, toneladas	252
5.8	Resumen general del tráfico marítimo	258
5.8.1	Cuadro general número 1.....	258
5.8.2	Cuadro general número 2 (incluido tráfico interior, avituallamiento y pesca fresca)	258
5.8.3	Cuadro general número 3	259
5.9	Tráfico terrestre.....	260
5.9.1	Tráfico ferroviario	260
5.9.2	Tráfico T.I.R. y terrestre en general	260
5.10	Gráficos-serie histórica	262
5.10.1	Evolución del tráfico total (en millones de toneladas)	264
5.10.2	Tráfico por tipo de mercancías (en millones de toneladas)	264
5.10.3	Tráfico exterior total (en millones de toneladas)	265
5.10.4	Evolución del tráfico exterior (en millones de toneladas)	265
5.10.5	Evolución del tráfico de contenedores (en miles de teus)	266
5.10.6	Evolución de la contenerización de la mercancía general diversa (en millones de toneladas)	266
5.10.7	Evolución del tonelaje de registro bruto (en millones de g.t.)	267
5.10.8	Evolución de la carga seca (en millones de toneladas)	267

5.0

ESTADÍSTICAS DE TRÁFICO TARIFA	268
5.1 Tráfico de pasaje	270
5.1.1 Pasajeros	270
5.1.1.1 Número de pasajeros	270
5.1.1.2 Número de pasajeros de línea regular. Puertos de origen y destino	270
5.1.2 Número de vehículos en régimen de pasaje	271
5.2 Buques	272
5.2.1 Buques mercantes	272
5.2.1.1 Distribución por tonelaje	272
5.2.1.2 Distribución por bandera	274
5.2.1.3 Distribución por tipos de buques	274
5.2.2 Embarcaciones de pesca fresca	275
5.2.3 Embarcaciones de recreo	275
5.3 Mercancías, toneladas	278
5.3.1 Movidas por muelles y atraques del servicio	278
5.3.2 Embarcadas y desembarcadas en el año	278
5.3.3 Total mercancías por países de origen y destino	280
5.3.4 Tráfico roll-on / roll-off	280
5.3.4.1 Resumen del tráfico roll-on / roll-off	280

5.3.4.2 Unidades de transporte intermodal (uti) roll-on / roll-off	282
5.3.5 Clasificación de mercancías	282
5.3.5.1 Clasificación según su naturaleza	282
5.3.5.2 Clasificación según su naturaleza y presentación	282
5.3.5.3 Clasificación de mercancías según NST_2000	284
5.4 Pesca capturada	284
5.5 Resumen general del tráfico marítimo	286
5.5.1 Cuadro general número 1	286
5.5.2 Cuadro general número 2 (incluido tráfico interior, avituallamiento y pesca fresca)	286
5.5.3 Cuadro general número 3	287
5.6 Tráfico terrestre	288
5.6.1 Tráfico T.I.R. y terrestre en general	288
5.7 Gráficos-serie histórica	290

6.0

UTILIZACIÓN DEL PUERTO	294
6.1 Utilización de muelles	296
6.2 Dársenas	302
6.3 Amarres de punta	302

6.4 Atraques	302
6.5 Ocupación de superficie.....	302
6.6 Medios mecánicos de tierra.....	303
6.6.1 Grúas	303
6.6.2. Instalaciones especiales	303
6.7 Carretillas	304
6.8 Cintas transportadoras	304
6.9 Palas cargadoras.....	304
6.10 Tracción de maniobras	304
6.11 Vagones	304
6.12 Camiones	304
6.13 Básculas.....	305
6.14 Grúas flotantes	305
6.15 Remolcadores	305
6.16 Varaderos.....	305
6.17 Descripción de terminales y muelles operativos.....	305

7.0

OBRAS	308
7.1 Obras en ejecución o terminadas en el año	310
7.2 Breve descripción de las obras más importantes.....	323
7.3 Proyectos.....	326

8.0

LÍNEAS MARÍTIMAS REGULARES	330
8.1 Escalas regulares	332

INTRODUCCIÓN





1.1 Saludo del presidente.....	21
1.2 Consejo de administración	24
1.3 Presidentes y directores generales del puerto Bahía de Algeiras	26





1.1 SALUDO DEL PRESIDENTE

Manuel Morón Ledro

Presidente

Durante el año 2012 el Puerto Bahía de Algeciras prácticamente logró alcanzar los 89 millones de toneladas de tráfico total de mercancías y superó los 4 millones de TEUs. Estas cifras nos sitúan un año más a la cabeza del ránking nacional de tráfico total de mercancías y nos posicionan por primera vez como primer puerto del Mediterráneo y quinto de Europa en tráfico total. Estos resultados avalan, una vez más, el esfuerzo realizado por los trabajadores y las empresas que constituyen nuestra sólida comunidad portuaria y la dedicación y acierto de los trabajadores de la Autoridad Portuaria y de su Consejo de Administración.

En el sector del contenedor, los últimos tiempos nos han proporcionado, además, dos excelentes noticias. De una parte, la consolidación de la actividad en APM Terminals, que ha permitido que viera la luz el proyecto Algeciras 2014, que permitirá la escala en nuestro puerto de la nueva serie "Triple E" de Maersk Line, auténticos gigantes del mar. De otra, la consecución del millón de TEUs manipulados en un solo año por la nueva terminal semiautomática Total Terminal International Algeciras. Ambos logros han facilitado que podamos celebrar, especialmente, la conversión de eventuales en fijos de 426 trabajadores de la SAGEP.

Durante el año, asimismo, siguieron su curso otros proyectos de desarrollo del área de Isla Verde Exterior impulsados por la iniciativa privada y por la Autoridad Portuaria: las instalaciones de Vopak Terminal Algeciras, nueva terminal de almacenamiento y suministro de hidrocarburos, que ha iniciado sus operaciones en el primer trimestre de 2013; la ampliación de las instalaciones de CLH y, por último, la finalización de las obras de relleno de la Fase B de Isla Verde Exterior, que añade una capacidad de 2 millones de TEUs adicionales a los 5 millones de capacidad que ya ofrece nuestro puerto. Debemos confiar en que todos los agentes que intervenimos en la actividad del contenedor seamos capaces de dar respuesta satisfactoria a los nuevos planteamientos que nos traslada Hanjin Shipping para poder consolidar su proyecto en Algeciras.

La terminal ferroviaria de Isla Verde Exterior, cuya puesta en explotación también se llevó a cabo en 2012, marca el kilómetro 0 del Corredor Mediterráneo de la Red Transeuropea de Transportes, que en su "red básica" incluye la conexión ferroviaria Algeciras-Madrid-frontera francesa. Junto a otros agentes económicos, sociales e institucionales del Campo de Gibraltar, y desde el convencimiento de que se trata de una pieza clave para el futuro del puerto y de la comarca, la Autoridad Portuaria ha vuelto a dedicar este año grandes esfuerzos al impulso de las comunicaciones viarias y ferroviarias.

Los esfuerzos que se realizan para ampliar las infraestructuras y la conectividad del puerto y para aumentar el número de clientes tampoco han hecho que olvidemos la dimensión social de nuestro proyecto. A pesar de las restricciones presupuestarias, en 2012 se mantuvo el patrocinio de eventos deportivos, culturales y benéficos a través de la comisión Puerto-Comarca, y se promovió la integración del puerto y las ciudades de su entorno a través de actuaciones como la reordenación del acceso al puerto de Tarifa, la mejora del entorno de la Torre de Guzmán el Bueno, la recuperación del parque de La Rosaleda en Campamento o, en el caso de Algeciras, la redacción del proyecto de conexión del paseo del Llano Amarillo con el Acceso Central, entre otros.

Todas estas líneas de trabajo, y la totalidad de las que nos ocupan durante el quehacer diario -tanto en nuestra dimensión de actividad logística y portuaria como en lo que atañe a la responsabilidad social del puerto- han sido analizadas este año en profundidad durante la elaboración del Plan Estratégico 2015 con visión a 2020. Concebido con el objetivo de que el Puerto Bahía de Algeciras se mantenga como un gran generador de actividad económica y empleo en un mercado cada vez más competitivo, el Plan Estratégico se ha desarrollado con la ayuda de expertos externos y la aportación de todos los sectores de la comunidad portuaria y sienta las bases para que el Puerto Bahía de Algeciras pueda consolidarse en los próximos años como el nodo marítimo, portuario y logístico de referencia en el Sur de Europa y el Mediterráneo, liderando el tránsito de mercancías y constituyéndose como puente marítimo intercontinental Europa-África, puerta sur de Europa para el tráfico de importación y exportación y centro de servicios eficientes al tráfico marítimo internacional.



Imagen de Isla Verde Exterior

1.2 CONSEJO DE ADMINISTRACIÓN

MIEMBROS DEL CONSEJO DE LA AUTORIDAD PORTUARIA DE LA BAHÍA DE ALGECIRAS

D. Manuel Morón Ledro (*)

Presidente del Consejo de Administración y de la Autoridad Portuaria

D. Ángel Gavino Criado

Subdelegado del Gobierno de la Junta de Andalucía en el Campo de Gibraltar y Vicepresidente del Consejo de Administración

D. José Luis Hormaechea Escós ()**

Director General de la Autoridad Portuaria

D. Alfonso Marquina Crespo (*)

Capitán Marítimo de Algeciras – La Línea

D. José Aurelio Ruiz Piñas

Abogado del Estado en Cádiz

D. Álvaro Rodríguez Dapena

Director de Planificación y Desarrollo del Organismo Público Puertos del Estado

D. Javier de Torre Mandri

Subdelegado del Gobierno en Cádiz

D. José Ignacio Landaluce Calleja

Ilmo. Sr. Alcalde – Presidente del Excmo. Ayuntamiento de Algeciras

D. Juan Andrés Gil García

Ilmo. Sr. Alcalde – Presidente del Excmo. Ayuntamiento de Tarifa

D. Manuel Cárdenas Moreno

Delegado Territorial de Fomento, Vivienda, Turismo y Comercio en Cádiz

D. Miguel Paneque Sosa (*)

Director Gerente de la Agencia Pública Puertos de Andalucía

D. Carlos Fenoy Rico

Presidente de la Cámara de Comercio, Industria y Navegación del Campo de Gibraltar

D. Jorge Berenjeno Borrego

Unión General de Trabajadores

D^a. Inmaculada Ortega Gil

Comisiones Obreras

D^a. Laura Pinteño Granados

Federación de Empresarios del Campo de Gibraltar

D. Ramón Segura Montaña

Asociación de Grandes Industrias del Campo de Gibraltar

D. Manuel Ponce Arianes ()**

Abogado del Estado Asistente del Consejo de Administración

D. Eduardo Villalba Gil ()**

Secretario del Consejo de Administración

(*) Vocales natos

(**) Vocales con voz pero sin voto.

1.3 PRESIDENTES Y DIRECTORES GENERALES DEL PUERTO BAHÍA DE ALGECIRAS

Presidentes

1906-1907	D. Francisco Vicente Montero Riera	1948-1956	D. Diego González Guzmán
1907-1909	D. Antonio Bonany Vargas-Machuca	1956-1958	D. Pablo Villanueva Ferrer
1909-1913	D. Juan Forgas Estraban	1958-1961	D. Manuel Ruiz Fernández
1913-1915	D. Antonio Gil Pineda	1961-1963	D. Jorge Marco Leonart
1915-1916	D. José Bianchi Santacana	1963-1968	D. Eduardo Nogueira Fraile
1916-1919	D. Juan Forgas Estraban	1968-1971	D. Miguel María Santos de Quevedo
1919-1923	D. Antonio Gil Pineda	1971-1978	D. Francisco Javier Valdés Escuín
1923-1932	D. Miguel González Gómez	1978-1979	D. Ladislao Yrazusta Ruiz de Arcaúte
1932-1933	D. Ricardo Casero Sanjuán	1979-1983	D. Victoriano Juan López Cuevas
1933-1938	D. Diego González Guzmán	1983-1987	D. Ambrosio González Macías
1938-1944	D. Manuel Benítez Oncala	1987-1996	D. José Arana Ortega
1944-1946	D. Miguel González Gómez	1996-1998	D. Francisco Solís Miró
1946-1948	D. Manuel Ruiz Fernández	Desde 1998	D. Manuel Morón Ledro

Directores generales

1909-1913	D. José Rodríguez de Rivera	1969-1973	D. Eugenio Alonso Franco
1913-1915	D. Juan Ramón Martínez de Campos	1973-1991	D. Joaquín Lefler Pino
1915-1931	D. Castor Rodríguez del Valle y Quintanilla	1991-1997	D. José Luis Estrada Llaquet
1931-1933	D. Manuel Díaz Ronda	1998-2004	D. José Antonio Caffarena Laporta
1933-1938	D. Francisco Martínez Tourné	Desde 2004	D. José Luis Hormaechea Escós
1938-1939	D. Tomás García-Diego de la Higuera		
1939-1941	D. José Estévez Tolezano		
1941-1949	D. Francisco Martínez Tourné		
1949-1958	D. Pedro Gaytán de Ayala e Ibero		
1958-1959	D. Vicente Laporta Pérez		
1959-1961	D. José Buiza y Fernández-Palacios		
1961-1964	D. Francisco Javier Peña Abizanda		
1964-1969	D. Francisco Arbeloa Rivera		





ESTADOS FINANCIEROS





2.1 Balance de situación	32
2.2 Cuenta de resultados.....	38
2.3 Estado de cambios en el patrimonio neto	45

2.1 BALANCE DE SITUACIÓN

ACTIVO (EN MILES DE EUROS)	2012	2011
A) ACTIVO NO CORRIENTE	789.924.676,65	795.605.232,84
I. Inmovilizado intangible	276.299,80	415.390,97
1. Propiedad industrial y otro inmovilizado intangible	-	-
2. Aplicaciones informáticas	276.299,80	415.390,97
3. Anticipos para inmovilizaciones intangibles	-	-
II. Inmovilizado material	730.880.787,28	735.445.453,77
1. Terrenos y bienes naturales	181.313.824,86	176.388.956,92
2. Construcciones	505.467.754,41	500.477.564,16
3. Equipamientos e instalaciones técnicas	1.334.892,60	1.294.446,19
4. Inmovilizado en curso y anticipos	40.739.106,41	54.686.025,96
5. Otro inmovilizado	2.025.209,00	2.598.460,54
III. Inversiones inmobiliarias	48.982.904,62	49.300.456,82
1. Terrenos	32.208.537,91	32.208.537,91
2. Construcciones	16.774.366,71	17.091.918,91
IV. Inversiones en empresas del grupo y asociadas a largo plazo	-	-
1. Instrumentos de patrimonio	-	-
2. Créditos a empresas	-	-
V. Inversiones financieras a largo plazo	9.331.615,26	10.112.493,37
1. Instrumentos de patrimonio	9.119.252,15	9.508.191,41
2. Créditos a terceros	211.578,79	603.517,64
3. Administraciones Públicas, subvenciones oficiales pendientes de cobro	-	-
4. Otros activos financieros	784,32	784,32
VI. Activos por impuesto diferido	-	-
VII. Deudores comerciales no corrientes	453.069,69	331.437,91

ACTIVO (EN MILES DE EUROS)	2012	2011
B) ACTIVO CORRIENTE	150.707.800,01	112.735.031,79
I. Activos no corrientes mantenidos para la venta	-	-
II. Existencias	2.097.197,95	2.112.034,79
III. Deudores comerciales y otras cuentas a cobrar	23.983.797,87	26.313.822,80
1. Clientes por ventas y prestaciones de servicios	13.673.692,75	14.787.565,43
2. Clientes y deudores, empresas del grupo y asociadas	-	24.647,49
3. Deudores varios	1.695.920,96	1.651.004,48
4. Administraciones Públicas, subvenciones oficiales pendientes de cobro	1.279.935,15	6.040.944,32
5. Otros créditos con las Administraciones Públicas	7.334.249,01	3.809.661,08
IV. Inversiones en empresas del grupo y asociadas a corto plazo	-	-
V. Inversiones financieras a corto plazo	120.494,29	178.949,71
1. Instrumentos de patrimonio	-	-
2. Créditos a empresas	-	-
3. Otros activos financieros	120.494,29	178.949,71
VI. Periodificaciones	514.908,94	285.297,70
VII. Efectivo y otros activos líquidos equivalentes	123.991.400,96	83.844.926,79
1. Tesorería	5.391.400,96	2.244.926,79
2. Otros activos líquidos equivalentes	118.600.000,00	81.600.000,00
TOTAL ACTIVO (A+B)	940.632.476,66	908.340.264,63

PATRIMONIO NETO Y PASIVO (EN MILES DE EUROS)	2012	2011
A) PATRIMONIO NETO	810.878.289,41	750.295.570,38
A-1) Fondos propios	600.788.056,13	556.692.697,99
I. Patrimonio	152.643.114,53	152.643.114,53
II. Resultados acumulados	404.049.583,46	380.817.205,71
III. Resultado del ejercicio	44.095.358,14	23.232.377,75
A-2) Ajustes por cambios de valor	-	-
I. Activos financieros disponibles para la venta	-	-
II. Operaciones de cobertura	-	-
III. Otros	-	-
A-3) Subvenciones, donaciones y legados recibidos	210.090.233,28	193.602.872,39
B) PASIVO NO CORRIENTE	80.151.159,72	121.646.794,26
I. Provisiones a largo plazo	4.940.701,94	23.052.638,25
1. Obligaciones por prestaciones a largo plazo al personal	-	-
2. Provisión para responsabilidades	1.065.507,26	19.955.868,47
3. Otras provisiones	3.875.194,68	3.096.769,78
II. Deudas a largo plazo	75.210.457,78	98.594.156,01
1. Deudas con entidades de crédito	73.800.000,00	97.200.000,00
2. Proveedores de inmovilizado a largo plazo	-	-
3. Otras	1.410.457,78	1.394.156,01
III. Deudas con empresas del grupo y asociadas a largo plazo	-	-
IV. Pasivos por impuesto diferido	-	-
V. Periodificaciones a largo plazo	-	-

PATRIMONIO NETO Y PASIVO (EN MILES DE EUROS)	2012	2011
C) PASIVO CORRIENTE	49.603.027,53	36.397.899,99
II. Provisiones a corto plazo	-	-
III. Deudas a corto plazo	32.008.757,67	17.966.509,95
1. Deudas con entidades de crédito	23.644.281,78	4.509.624,77
2. Proveedores de inmovilizado a corto plazo	8.320.625,52	13.438.077,23
3. Otros pasivos financieros	43.850,37	18.807,95
IV. Deudas con empresas del grupo y asociadas a corto plazo	-	26.122,00
V. Acreedores comerciales y otras cuentas a pagar	17.594.269,86	18.405.268,04
1. Acreedores y otras cuentas a pagar	4.156.921,67	6.312.054,55
2. Administraciones Públicas, anticipos de subvenciones	11.250.000,00	11.250.000,00
3. Otras deudas con las Administraciones Públicas	2.187.348,19	843.213,49
VI. Periodificaciones	-	-
TOTAL PATRIMONIO NETO Y PASIVO (A+B+C)	940.632.476,66	908.340.264,63





2.2 CUENTA DE RESULTADOS

2.2.1 CUENTA DE PÉRDIDAS Y GANANCIAS


CORRESPONDIENTE AL EJERCICIO TERMINADO EL 31/12/12

CONCEPTO (EN MILES DE EUROS)	2012	2011
	(Debe) Haber	
1. Importe neto de la cifra de negocios	80.599.658,63	77.243.057,01
A. Tasas portuarias	73.317.066,33	68.904.283,87
a) Tasa de ocupación	9.522.944,42	10.385.998,20
b) Tasas de utilización	53.596.999,31	47.617.612,53
1. Tasa del buque	11.088.787,18	8.810.860,74
2. Tasa de las embarcaciones deportivas y de recreo	450.242,69	187.098,48
3. Tasa del pasaje	20.645.633,89	19.518.678,48
4. Tasa de la mercancía	21.395.431,03	18.962.912,21
5. Tasa de la pesca fresca	27.228,53	30.976,74
6. Tasa por utilización especial de la zona de tránsito	(10.324,01)	107.085,88
c) Tasa de actividad	9.044.592,45	9.845.838,65
d) Tasa de ayuda a la navegación	1.152.530,15	1.054.834,49
B. Otros ingresos de negocio	7.282.592,30	8.338.773,14
a) Importes adicionales a las tasas	1.027.512,72	2.307.561,83
b) Tarifas y otros	6.255.079,58	6.031.211,31
3. Trabajos realizados por la empresa para su activo	-	-
5. Otros ingresos de explotación	1.908.544,10	3.876.248,74
a) Ingresos accesorios y otros de gestión corriente	916.471,20	2.297.833,26
b) Subvenciones de explotación incorporadas al resultado del ejercicio	165.456,52	9.106,16
c) Ingresos traspasados al resultado por concesiones revertidas	550.616,38	521.309,32
d) Fondo de Compensación Interportuario recibido	276.000,00	1.048.000,00
6. Gastos de personal	(14.837.464,29)	(16.364.088,84)
a) Sueldos, salarios y asimilados	(10.174.640,05)	(11.391.437,32)

CONCEPTO (EN MILES DE EUROS)	2012	2011
	(Debe) Haber	
b) Indemnizaciones	(25.682,71)	(10.157,97)
c) Cargas sociales	(4.637.141,53)	(4.962.493,55)
d) Provisiones	-	-
7. Otros gastos de explotación	(25.674.099,66)	(23.932.441,94)
a) Servicios exteriores	(14.386.820,44)	(12.762.046,81)
1. Reparaciones y conservación	(5.822.620,48)	(5.144.851,81)
2. Servicios de profesionales independientes	(2.173.348,92)	(1.846.765,83)
3. Suministros y consumos	(2.423.234,65)	(1.952.703,67)
4. Otros servicios exteriores	(3.967.616,39)	(3.817.725,50)
b) Tributos	(1.233.450,59)	(1.142.494,41)
c) Pérdidas, deterioro y variación de provisiones por operaciones comerciales	(4.063.380,83)	(1.759.646,02)
d) Otros gastos de gestión corriente	(652.276,45)	(586.687,07)
e) Aportación a Puertos del Estado art. 11.1.b) Ley 48/2003	(2.756.171,35)	(3.332.567,63)
f) Fondo de Compensación Interportuario aportado	(2.582.000,00)	(4.349.000,00)
8. Amortizaciones del inmovilizado	(25.366.367,47)	(24.504.498,16)
9. Imputación de subvenciones de inmovilizado no financiero y otras	9.043.447,98	6.823.145,00
10. Excesos de provisiones	-	347.399,02
11. Deterioro y resultado por enajenaciones del inmovilizado	(198.491,71)	(92.374,62)
a) Deterioros y pérdidas	76.595,48	193.081,08
b) Resultados por enajenaciones y otras	(275.087,19)	(285.455,70)
Otros resultados	10.329.362,94	-
a) Ingresos excepcionales	10.866.149,09	-
b) Gastos excepcionales	(536.786,15)	-

(continúa en página siguiente)

CONCEPTO (EN MILES DE EUROS)	2012	2011
	(Debe) Haber	
A.1. RESULTADO DE EXPLOTACIÓN (1+3+5+6+7+8+9+10+11)	35.804.590,52	23.396.446,21
12. Ingresos financieros	10.724.565,01	2.683.458,56
a) De participaciones en instrumentos de patrimonio	-	-
b) De valores negociables y otros instrumentos financieros	10.724.565,01	2.683.458,56
c) Incorporación al activo de gastos financieros	-	-
13. Gastos financieros	(2.059.211,44)	(2.872.135,67)
a) Por deudas con terceros	(2.059.211,44)	(2.616.318,35)
b) Por actualización de provisiones	-	(255.817,32)
14. Variación de valor razonable en instrumentos financieros	-	-
16. Deterioro y resultado por enajenaciones de instrumentos financieros	(374.585,95)	24.608,65
a) Deterioros y pérdidas	(374.585,95)	24.608,65
b) Resultados por enajenaciones y otras	-	-
A.2. RESULTADO FINANCIERO (12+13+14+16)	8.290.767,62	(164.068,46)
A.3. RESULTADO ANTES DE IMPUESTOS (A.1+A.2)	44.095.358,14	23.232.377,75
17. Impuesto sobre beneficios	-	-
A.4. RESULTADO DEL EJERCICIO (A.3+17)	44.095.358,14	23.232.377,75



2.2.2 ESTADO DE FLUJOS DE EFECTIVO

CORRESPONDIENTE AL EJERCICIO TERMINADO EL 31/12/12

CONCEPTO (EN MILES DE EUROS)	2012	2011
A) FLUJOS DE EFECTIVO DE LAS ACTIVIDADES DE EXPLOTACIÓN (+/-1+/-2+/-3+/-4)	38.537.862,95	43.917.476,06
1. Resultado del ejercicio antes de impuestos	44.095.358,14	23.232.377,75
2. Ajustes del resultado	(1.305.882,63)	18.047.991,98
a) Amortización del inmovilizado (+)	25.366.367,47	24.504.498,16
b) Correcciones valorativas por deterioro (+/-)	297.990,47	(217.689,73)
c) Variación de provisiones (+/-)	(8.985.909,83)	284.106,04
d) Imputación de subvenciones (-)	(9.043.447,98)	(6.823.145,00)
e) Resultados por bajas y enajenaciones del inmovilizado (+/-)	275.087,19	285.455,70
f) Resultados por bajas y enajenaciones de instrumentos financieros (+/-)	-	-
g) Ingresos financieros (-)	(10.724.565,01)	(2.658.174,69)
h) Gastos financieros (+)	2.059.211,44	2.846.851,80
i) Variación de valor razonable en instrumentos financieros (+/-)	-	-
j) Ingresos traspasados al resultado por concesiones revertidas (-)	(550.616,38)	(521.309,32)
k) Imputación a resultados de anticipos recibidos por ventas o prestación de servicios (-)	-	-
l) Otros ingresos y gastos (+/-)	-	347.399,02
3. Cambios en el capital corriente	2.060.801,57	2.657.878,58
a) Existencias (+/-)	14.836,84	620.873,09
b) Deudores y otras cuentas a cobrar (+/-)	3.668.493,25	5.607.559,58
c) Otros activos corrientes (+/-)	(229.611,24)	(207.572,22)
d) Acreedores y otras cuentas a pagar (+/-)	(837.120,18)	(3.234.094,31)
e) Otros pasivos corrientes (+/-)	14.721,59	3.262,44
f) Otros activos y pasivos no corrientes (+/-)	(570.518,69)	(132.150,00)
4. Otros flujos de efectivo de las actividades de explotación	(6.312.414,13)	(20.772,25)
a) Pagos de intereses (-)	(1.883.110,11)	(2.511.932,10)
b) Cobros de dividendos (+)	-	-
c) Cobros de intereses (+)	4.742.413,02	2.531.923,32
d) Pagos de principales e intereses de demora por litigios tarifarios (-)	-	-

CONCEPTO (EN MILES DE EUROS)	2012	2011
e) Cobros de OPPE para el pago de principales e intereses de demora por litigios tarif. (+)	-	-
f) Cobros (pagos) por impuesto sobre beneficios (+/-)	(5.644.853,65)	(40.763,47)
g) Otros pagos (cobros) (-/+)	(3.526.863,39)	-
B) FLUJOS DE EFECTIVO DE LAS ACTIVIDADES DE INVERSIÓN (7-6)	(24.462.366,17)	(39.047.471,84)
6. Pagos por inversiones (-)	(28.837.278,75)	(46.111.398,28)
a) Empresas del grupo y asociadas	-	-
b) Inmovilizado intangible	(18.696,10)	(405.168,61)
c) Inmovilizado material	(28.818.582,65)	(45.374.791,76)
d) Inversiones inmobiliarias	-	-
e) Otros activos financieros	-	(331.437,91)
f) Activos no corrientes mantenidos para la venta	-	-
g) Otros activos	-	-
7. Cobros por desinversiones (+)	4.374.912,58	7.063.926,44
a) Empresas del grupo y asociadas	-	-
b) Inmovilizado intangible	-	-
c) Inmovilizado material	-	-
d) Inversiones inmobiliarias	-	-
e) Otros activos financieros	14.353,31	-
f) Activos no corrientes mantenidos para la venta	-	-
g) Otros activos	4.360.559,27	7.063.926,44
C) FLUJOS DE EFECTIVO DE LAS ACTIVIDADES DE FINANCIACIÓN (+/-9+/-10)	26.070.977,39	43.928.752,55
9. Cobros y pagos por instrumentos de patrimonio	30.070.977,39	110.857.079,67
a) Subvenciones, donaciones y legados recibidos (+)	30.070.977,39	110.857.079,67
b) Emisión de instrumentos de patrimonio (+)	-	-
10. Cobros y pagos por instrumentos de pasivo financiero	(4.000.000,00)	(66.928.327,12)
a) Emisión	-	-
1. Deudas con entidades de crédito (+)	-	-

(continúa en página siguiente)

CONCEPTO (EN MILES DE EUROS)	2012	2011
2. Deudas con empresas del grupo y asociadas (+)	-	-
3. Otras deudas (+)	-	-
b) Devolución y amortización de	(4.000.000,00)	(66.928.327,12)
1. Deudas con entidades de crédito (-)	(4.000.000,00)	(66.928.327,12)
2. Deudas con empresas del grupo y asociadas (-)	-	-
3. Otras deudas (-)	-	-
E) AUMENTO/DISMINUCIÓN NETA DEL EFECTIVO O EQUIVALENTES (+/-A+/-B+/-C)	40.146.474,17	48.798.756,77
Efectivo o equivalentes al comienzo del ejercicio	83.844.926,79	35.046.170,02
Efectivo o equivalentes al final del ejercicio	123.991.400,96	83.844.926,79

2.3 ESTADO DE CAMBIOS EN EL PATRIMONIO NETO

2.3.1 ESTADO DE CAMBIOS EN EL PATRIMONIO NETO

CORRESPONDIENTE AL EJERCICIO TERMINADO EL 31/12/12

A) ESTADO DE INGRESOS Y GASTOS RECONOCIDOS CORRESPONDIENTE AL EJERCICIO TERMINADO EL 31/12/12		
CONCEPTO (EN MILES DE EUROS)	2012	2011
A) Resultado de la cuenta de pérdidas y ganancias	44.095.358,14	23.232.377,75
B) Ingresos y gastos imputados directamente al patrimonio neto (I+II+III+V)	26.108.047,85	4.466.648,76
I. Por valoración de instrumentos financieros	-	-
1. Activos financieros disponibles para la venta	-	-
2. Otros ingresos/gastos	-	-
II. Por coberturas de flujos de efectivos	-	-
III. Subvenciones, donaciones y legados	26.108.047,85	4.466.648,76
V. Efecto impositivo	-	-
C) Transferencias a la cuenta de pérdidas y ganancias (VI+VII+VIII+IX)	(9.620.686,96)	(7.369.738,19)
VI. Por valoración de activos y pasivos	-	-
1. Activos financieros disponibles para la venta	-	-
2. Otros ingresos/gastos	-	-
VII. Por coberturas de flujos de efectivos	-	-
VIII. Subvenciones, donaciones y legados	(9.620.686,96)	(7.369.738,19)
IX. Efecto impositivo	-	-
TOTAL DE INGRESOS Y GASTOS RECONOCIDOS (A+B+C)	60.582.719,03	20.329.288,32

B) ESTADO TOTAL DE CAMBIOS EN EL PATRIMONIO NETO CORRESPONDIENTE AL EJERCICIO TERMINADO EL 31/12/12**CONCEPTO (EN MILES DE EUROS)**

A. SALDO AL CIERRE DEL EJERCICIO 2010

I. Ajustes por cambios de criterio 2010 y anteriores

II. Ajustes por errores 2010 y anteriores

B. SALDO AJUSTADO AL INICIO DEL EJERCICIO 2011 (*)

I. Otras variaciones del patrimonio neto

II. Total ingresos y gastos reconocidos

C. SALDO AL CIERRE DEL EJERCICIO 2011 (*)

I. Ajustes por cambios de criterio 2011

II. Ajustes por errores 2011

D. SALDO AJUSTADO AL INICIO DEL EJERCICIO 2012 (*)

I. Total ingresos y gastos reconocidos

II. Otras variaciones del patrimonio neto

E. SALDO FINAL DEL EJERCICIO 2012

PATRIMONIO	RESULTADOS ACUMULADOS	RESULTADO DEL EJERCICIO	AJUSTES POR CAMBIO DE VALOR	SUBVENCIONES, DONACIONES Y LEGADOS	TOTAL
152.643	344.821	34.883	-	196.225	728.572
-	-	-	-	-	-
-	1.113	-	-	281	1.394
152.643	345.934	34.883	-	196.506	729.966
-	-	22.287	-	(2.904)	19.383
-	34.883	(34.883)	-	-	-
152.643	380.817	22.287	-	193.602	749.349
-	-	-	-	-	-
-	-	946	-	-	946
152.643	380.817	23.233	-	193.602	750.295
-	-	44.095	-	16.488	60.583
-	23.233	(23.233)	-	-	-
152.643	404.050	44.095	-	210.090	810.878

2.3.2 RECURSOS PROCEDENTES DE LAS OPERACIONES

CORRESPONDIENTE AL EJERCICIO TERMINADO EL 31/12/12

CONCEPTO (EN MILES DE EUROS)	2012	2011
RESULTADOS DEL EJERCICIO	44.095.358,14	23.232.377,75
AJUSTES		
1. Fondo de Compensación Interportuario recibido (-)	(276.000,00)	(1.048.000,00)
2. Fondo de Compensación Interportuario aportado (+)	2.582.000,00	4.349.000,00
3. Amortizaciones del inmov. intangible, material e inversiones inmov. (+) (Cuadros 1, 2,3 y 3)	25.366.367,47	24.504.498,16
4. Correcciones valorativas por deterioro del activo no corriente (+/-) (Cuadros 1, 2,4, 3, 4 y 5)	297.990,47	(217.689,73)
5. Dotación/Exceso de provisiones para riesgos y gastos (+/-) (Cuadro 7a)	(14.585.072,92)	887.322,38
6. Resultados por bajas y enajenaciones del inmovilizado (+/-) (Cuadros 1, 2.5, 3.3 y 4.2)	275.087,19	285.455,70
7. Reclasificac. a gasto inmov. intangible y material e invers. inmov. (+/-) (Cuadros 1, 2, 2.4 y 3)	1.172.200,59	-
8. Imputación a resultados de subvenciones, donaciones y legados (Cuadro 6) (-)	(9.620.686,96)	(7.475.980,24)
9. Imputación a resultados de anticipos recibidos por ventas o prestac. de serv. a l.p. (Cuadro 8) (-)	-	-
10. Incorporación al activo de gastos financieros (Cuadros 1 y 2.1) (-)	-	-
11. Variación valor razonable instrumentos financieros (+/-) (Cuadros 4a, 4b y 8)	-	-
12. Ingresos y gastos por actualizaciones financieras (+/-) (Cuadros 4a, 4b, 5 y 8)	26.622,60	-
13. Ingresos de OPPE para el pago de principales e intereses por litigios tarifarios (Cuadro 13) .	-	-
14. Otros ajustes (+/-) .	-	-
RECURSOS PROCEDENTES DE LAS OPERACIONES (APLICADOS, en caso negativo)	49.333.866,58	44.516.984,02



2.3.3 CUADRO DE FINANCIACIÓN

CORRESPONDIENTE AL EJERCICIO TERMINADO EL 31/12/12

APLICACIONES (EN MILES DE EUROS)	2012	2011
1. Altas de activo no corriente	22.286.268,60	42.355.039,20
a) Adquisiciones de inmovilizado	20.917.670,28	40.806.898,29
Inmovilizado intangible	15.711,01	343.363,23
Inmovilizado material	20.901.959,27	40.463.535,06
Inversiones inmobiliarias	-	-
b) Adquisiciones de inmovilizado financiero	570.518,69	463.587,91
Instrumentos de patrimonio	-	-
Subvenciones oficiales pendientes de cobro a l.p.	-	-
Otras inversiones financieras	570.518,69	463.587,91
c) Otras altas de activo no corriente	798.079,63	1.084.553,00
Inmovilizado por concesiones revertidas	798.079,63	1.084.553,00
Transferencias de activos desde otros org. públicos	-	-
2. Reducciones de patrimonio	-	-
3. Fondo Comp. Interportuario aportado	2.582.000,00	4.349.000,00
4. Bajas de pasivo no corriente	12.328.292,43	4.186.474,42
a) Canc./trasp. a c.p. de deudas con entidades de crédito	8.400.000,00	4.000.000,00
b) Canc./trasp. a c.p. de deudas proveedores de inmovilizado	-	-
c) Canc./trasp. a c.p. de deudas empr. grupo y asoc. y otros	401.429,04	186.474,42
d) Canc./trasp. a c.p. de periodificaciones a l.p.	-	-
e) Aplicación y traspaso a c.p. de provisiones a largo plazo	3.526.863,39	-
5. Otras aplicaciones		
TOTAL APLICACIONES	37.196.561,03	50.890.513,62
EXCESO DE ORÍGENES SOBRE APLICACIONES	39.767.640,68	-

CORRESPONDIENTE AL EJERCICIO TERMINADO EL 31/12/12

ORÍGENES (EN MILES DE EUROS)	2012	2011
1. Recursos procedentes de las operaciones	49.333.866,58	44.516.984,02
2. Ampliaciones de patrimonio	-	-
3. Fondo Comp. Interportuario recibido	276.000,00	1.048.000,00
4. Subvenciones, donaciones y legados recibidos	26.108.047,85	4.598.174,68
a) Subvenciones, donaciones y legados de capital	25.309.968,22	3.382.095,76
b) Otras subvenciones, donaciones y legados	-	131.525,92
c) Ingresos por reversión de concesiones	798.079,63	1.084.553,00
5. Altas de pasivo no corriente	391.108,21	190.162,18
a) Deudas a l.p. con entidades de crédito	-	-
b) Deudas a l.p. con proveedores de inmovilizado	-	-
c) Deudas a l.p. con empresas del grupo y asociadas y otros	391.108,21	190.162,18
d) Anticipos recibidos por ventas o prestación de servicios	-	-
6. Bajas de activo no corriente	855.179,07	37.293,02
a) Enajenación de inmovilizado intangible y material	-	-
b) Enajenación de inversiones inmobiliarias	-	-
c) Enajenación de instrumentos de patrimonio	-	-
d) Enajenación de activos no corrientes mantenidos para la venta	-	-
e) Cancel./trasp. c.p. de subvenciones a cobrar a l.p.	-	-
f) Cancel./trasp. c.p. de otras inversiones financieras a l.p.	855.179,07	37.293,02
g) Transferencias de activos a otros organismos públicos	-	-
7. Otros orígenes	-	-
TOTAL ORÍGENES	76.964.201,71	50.390.613,90
EXCESO DE APLICACIONES SOBRE ORÍGENES	-	499.899,72

2.3.4 VARIACIÓN DEL CAPITAL CIRCULANTE

CORRESPONDIENTE AL EJERCICIO TERMINADO EL 31/12/12

CONCEPTO (EN MILES DE EUROS)	
1. Existencias	
2. Deudores comerciales y otras cuentas a cobrar	
3. Inversiones en empresas del grupo y asociadas a c.p.	
4. Inversiones financieras a c.p.	
5. Efectivo y otros activos líquidos equivalentes	
6. Provisiones a corto plazo	
7. Deudas a corto plazo	
8. Deudas con empresas del grupo y asociadas a corto plazo	
9. Acreedores comerciales y otras cuentas a pagar	
10. Periodificaciones	
TOTAL	
VARIACIÓN DEL CAPITAL CIRCULANTE (*)	

2012		2011	
AUMENTOS	DISMINUCIONES	AUMENTOS	DISMINUCIONES
-	14.836,84	-	620.873,09
-	2.330.024,93	-	112.723.171,75
-	-	-	-
-	58.455,42	126.251,37	-
40.146.474,17	-	48.798.756,77	-
-	-	-	-
957.752,28	-	60.477.470,45	-
26.122,00	-	22.330,00	-
810.998,18	-	3.211.764,31	-
229.611,24	-	207.572,22	-
42.170.957,87	2.403.317,19	112.844.145,12	113.344.044,84
39.767.640,68	-	-	499.899,72

Los datos de este capítulo han sido formulados por la Autoridad Portuaria de la Bahía de Algeciras en espera de auditoría IGAE

CARACTERÍSTICAS TÉCNICAS DEL PUERTO





3.1 Condiciones generales de la Bahía de Algeciras	56
3.2 Condiciones generales del puerto de Tarifa.....	64
3.3 Instalaciones al servicio del comercio marítimo	70
3.4 Instalaciones para buques	114
3.5 Medios mecánicos de tierra	124
3.6 Material flotante	134
3.7 Acceso terrestre y comunicaciones	144
3.8 Breve descripción de instalaciones para tráficoes específicos.....	148

3.1 CONDICIONES GENERALES DE LA BAHÍA DE ALGECIRAS

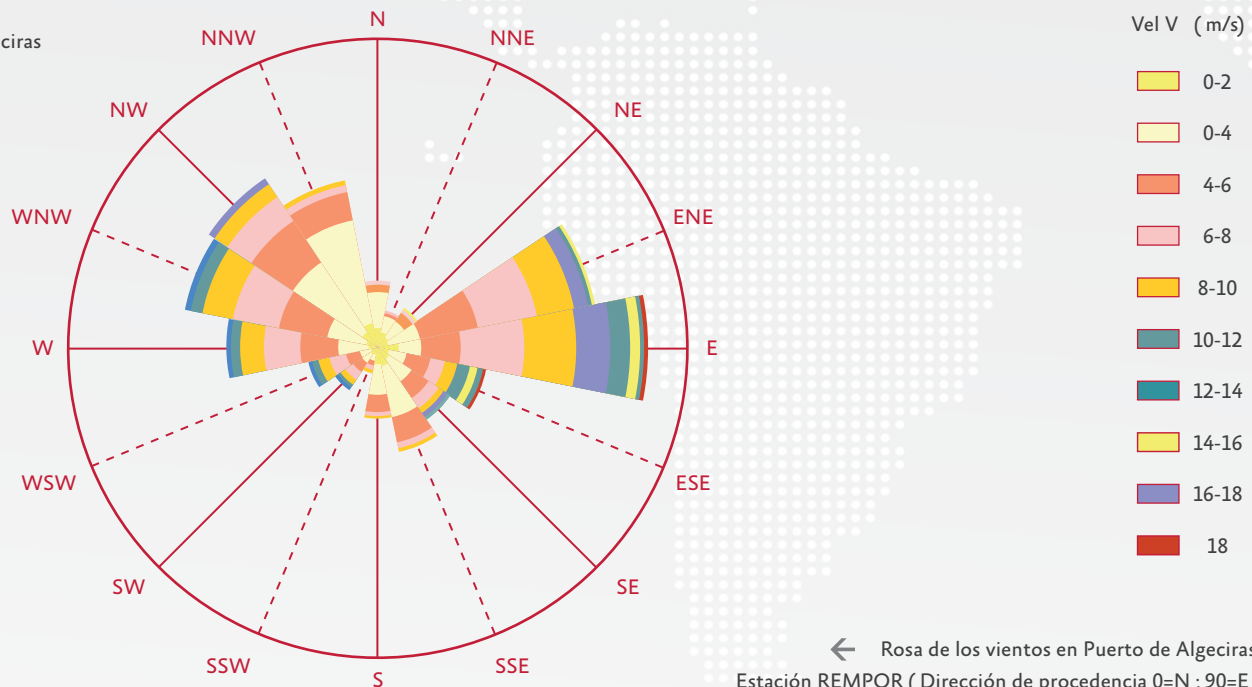
3.1.1 SITUACIÓN

Longitud (Greenwich)	5° 26' W
Latitud	36° 8' N

3.1.2 RÉGIMEN DE VIENTO

Reinante	NW
Dominante	SE

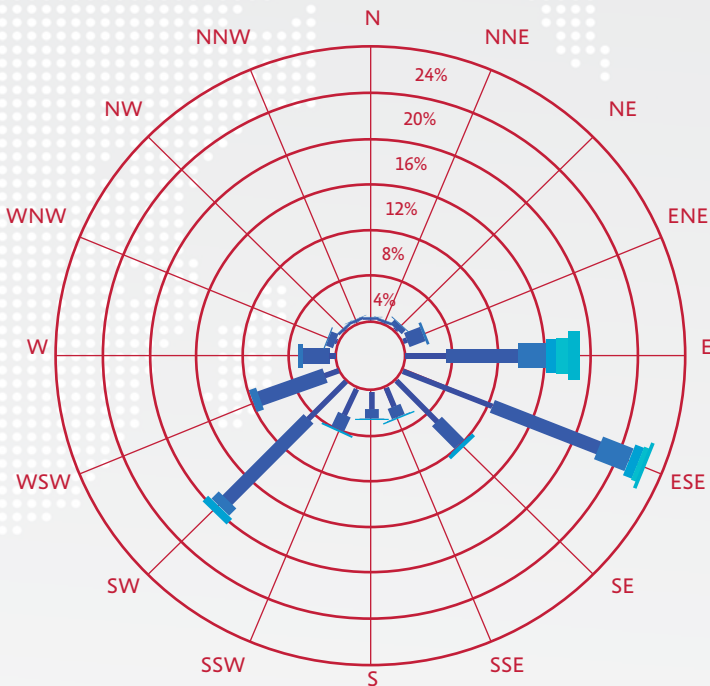
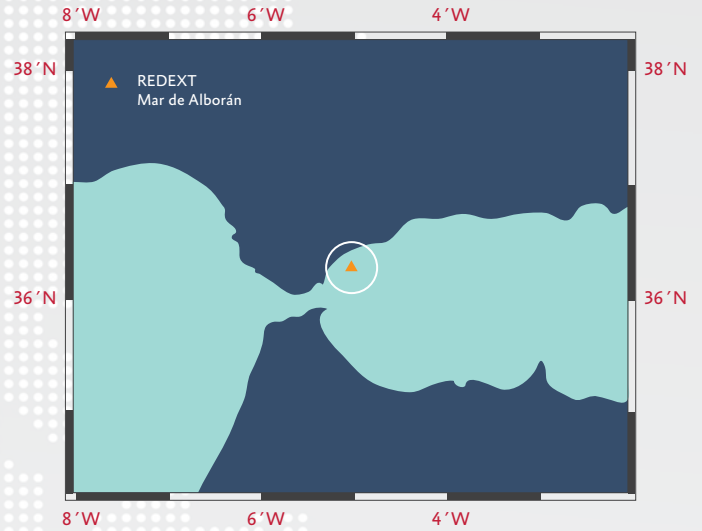
ROSA DE VIENTOS
Estación Puerto de Algeciras



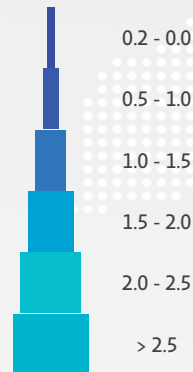
3.1.3 RÉGIMEN MEDIO DE ALTURA DE OLA SIGNIFICANTE EN LA BOYA MAR DE ALBORÁN

(-5.033° E; 36.267° N; PROFUNDIDAD=530 m)

Fig 1: Posición Boya Oceanográfica Mar de Alborán



Altura Significativa (m)



← Fig 2: Rosa de oleaje Boya Mar de Alborán
(Fuente: Organismo Público Puertos del Estado)

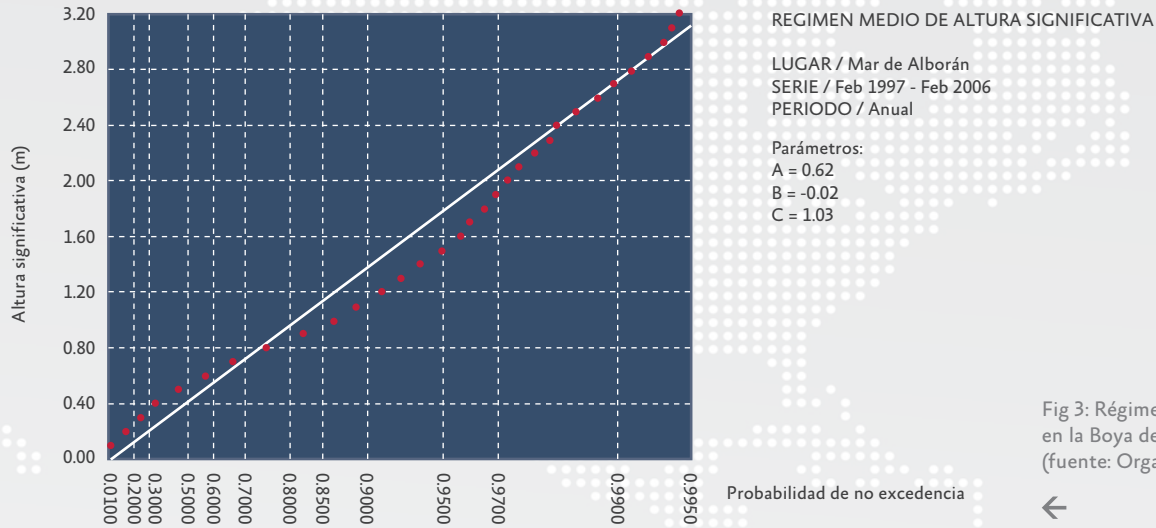


Fig 3: Régimen medio de altura de ola significativa en la Boya de Alborán (fuente: Organismo Público Puertos del Estado)

3.1.3.1 RÉGIMEN DE TEMPORALES EN LA BOYA MAR DE ALBORÁN

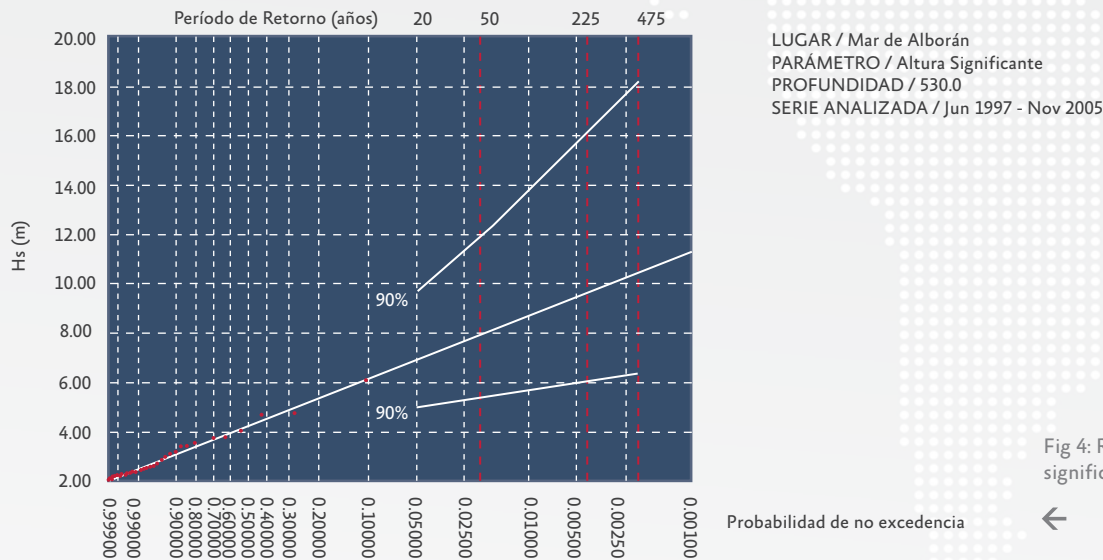


Fig 4: Régimen extremal escalar de altura de ola significativa en la Boya Mar de Alborán

3.1.4 MAREAS

Máximo nivel del mar en el año	1,480 m
Mínimo nivel del mar en el año	0,214 m
Efemérides (Máximo nivel del mar observado)	1,610 m
Efemérides (Mínimo nivel del mar observado)	0,010 m

Datos disponibles 1991-2002

Procedencia de los datos: Instituto Español de Oceanografía

3.1.5 ENTRADA

3.1.5.1 CANAL DE ENTRADA

Orientación	No existe
Anchura	No existe
Calado en B.M.V.E.	No existe
Naturaleza del fondo	No existe
Longitud	No existe

3.1.5.2 BOCA DE ENTRADA

Orientación	Norte
Anchura	665,00 m
Calado en B.M.V.E.	Variable entre 16,00 a 25,00 m
Máxima corriente registrada	2,5 a 3 Nudos
Longitud	No existe

3.1.5.3 UTILIZACIÓN DE REMOLCADORES DE ENTRADA-SALIDA

Sin datos

3.1.5.4 MAYOR BUQUE ENTRADO EN EL ÚLTIMO AÑO (2012)

	MAYOR ESLORA		MAYOR CALADO	
	ZONA I	ZONA II	ZONA I	ZONA II
Nombre	Estelle Maersk	Emma Maersk	Proud	Front Endurance
Nacionalidad	Dinamarca	Dinamarca	Malta	Islas Marshall
G. T.	170.794	170.794	91.373	162.198
T. P. M.	158.200	157.515	178.055	321.300
Eslora	397,71	397,71	291,95	333
Calado	16	16	18,3	22,52
Tipo	Portacontenedor	Portacontenedor	Granelero	Tanque
Calado real a la entrada	15,5	15	17,53	21,4



↑ Buque portacontenedores
Emma Maersk.


3.1.6 SUPERFICIES DE FLOTACIÓN (HA)

3.1.6.1 ZONA I

SITUACIÓN	DÁRSENAS					
	ANTEPUERTO	COMERCIALES	PESQUERAS	RESTO	PARCIAL	TOTALES
Puerto de Algeciras						
Dársena de la Galera		28,66			28,66	
Dársena Norte		136,82			136,82	
Dársena I.V. Exterior		170,50			170,50	
Dársena Pesquera		16,11	8,20	46,22	70,53	
Dársena de "El Saladillo"	2,68	16,62		3,84	23,14	
Total	2,68	368,71	8,20	50,06	429,65	429,65
Puerto de Tarifa						
Dársena de Tarifa	2,49	3,75	4,37			
Total	2,49	3,75	4,37		10,61	440,26
Puerto de La Línea						
Dársena de La Línea	28,97			17,36		
Total	28,97			17,36	46,33	486,59
Instalaciones de Campamento						
Dársenas de Campamento				30,15	30,15	
Total				30,15	30,15	516,74
Zona de Concesiones						
Zonas de atraque y maniobras				494,70	494,70	
Total				494,70	494,70	1011,44
Total Zona I	34,14	372,46	12,57	592,27		1011,44

3.1.6.2 ZONA II

SITUACIÓN	ACCESOS	FONDEADERO	RESTO	TOTAL
Resto de las aguas del Puerto Bahía de Algeciras definidas por la Ley 62/97 de Puertos del Estado		1.514,68	3.736,48	5.251,16
Total Zona II		1.514,68	3.736,48	5.251,16



↑ Imagen cenital del puerto de Algieras.

3.2 CONDICIONES GENERALES DEL PUERTO DE TARIFA

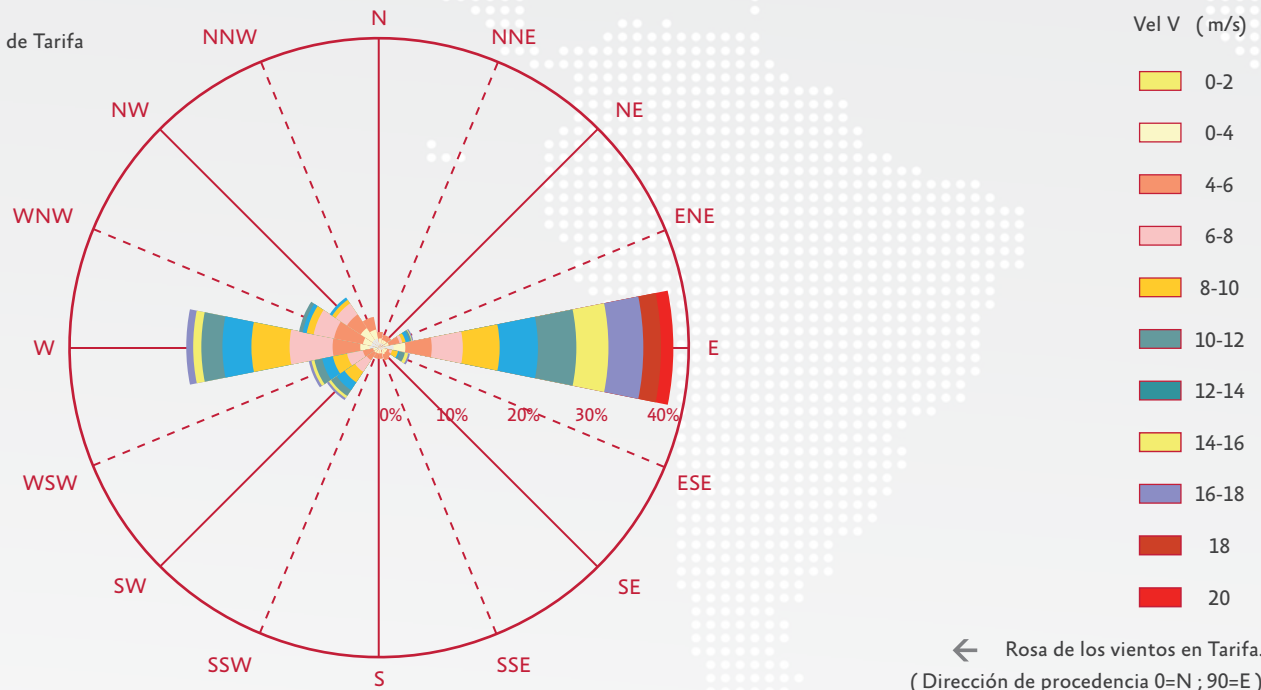
3.2.1 SITUACIÓN

Longitud (Greenwich)	5° 36' W
Latitud	36° 07' N

3.2.2 RÉGIMEN DE VIENTO

Reinante	NW y E
Dominante	NW y E

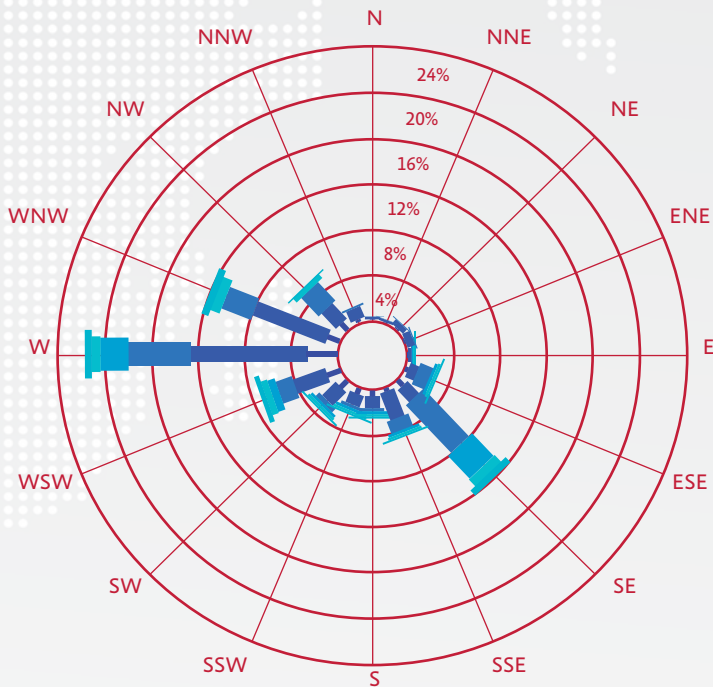
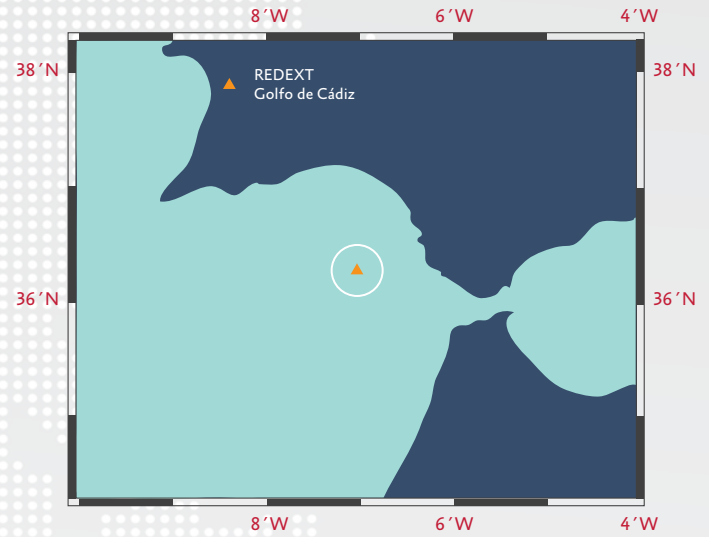
ROSA DE VIENTOS
Estación Meteorológica de Tarifa
(1989 - 1999)



3.2.3 RÉGIMEN MEDIO DE ALTURA DE OLA SIGNIFICANTE EN LA BOYA GOLFO DE CÁDIZ

(-6.963° E; 36.477° N; PROFUNDIDAD=450 m)

Fig 5: Posición de la Boya Oceanográfica de Aguas Profundas Golfo de Cádiz.



Altura Significativa (m)

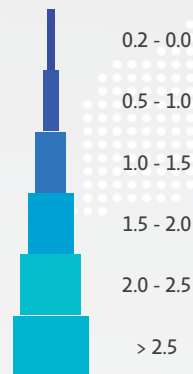


Fig 6: Rosa de oleaje Boya Golfo de Cádiz (fuente: Organismo Público Puertos del Estado)

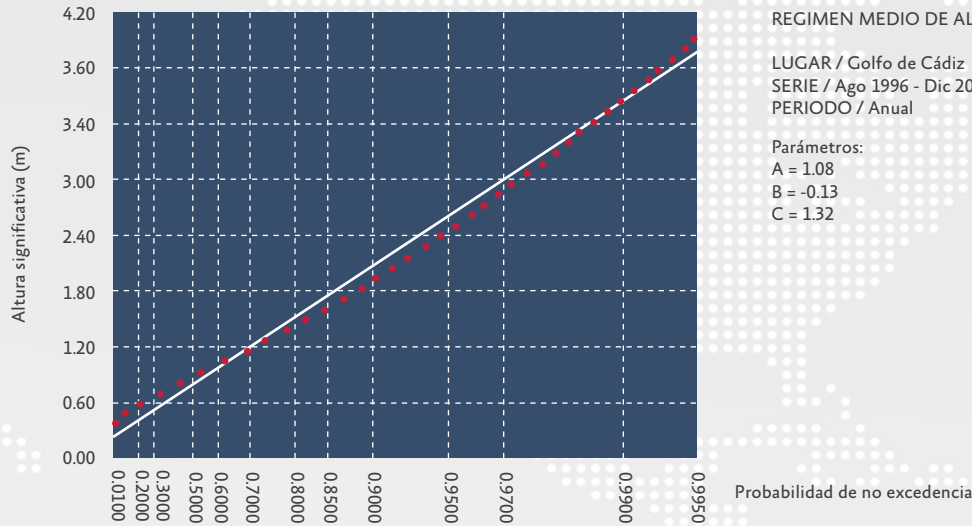


Fig 7: Régimen medio de altura de ola significativa en la Boya de Golfo de Cádiz (fuente: Organismo Público Puertos del Estado)

3.2.3.1 RÉGIMEN DE TEMPORALES EN LA BOYA GOLFO DE CÁDIZ

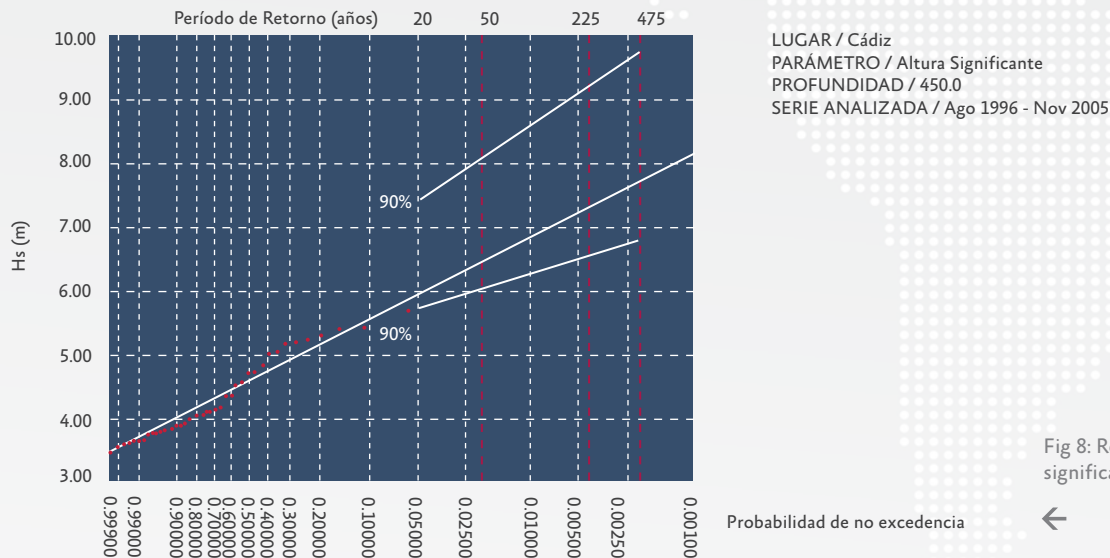


Fig 8: Régimen extremal escalar de altura de ola significativa en la Boya Golfo de Cádiz

3.2.4 MAREAS

Máximo nivel del mar en el año	2,008 m
Mínimo nivel del mar en el año	0,238 m
Efemérides (Máximo nivel del mar observado)	(Feb 1948) 2,2 m
Efemérides (Mínimo nivel del mar observado)	(Feb 1951) 0,07 m

Datos disponibles 1991-2002
 Procedencia de los datos: Instituto Español de Oceanografía

3.2.5 ENTRADA

3.2.5.1 CANAL DE ENTRADA

Orientación	SE
Anchura	185 m
Calado en B.M.V.E.	10 m
Naturaleza del fondo	Arenas sobre basamento de margas
Longitud	300 m

3.2.5.2 BOCA DE ENTRADA

Orientación	NE
Anchura	100 m
Calado en B.M.V.E.	7 m
Máxima corriente registrada	No se tienen registros

3.2.5.3 UTILIZACIÓN DE REMOLCADORES DE ENTRADA-SALIDA

Sin datos

Imagen del muelle de
TTI Algeciras.





3.3 INSTALACIONES AL SERVICIO DEL COMERCIO MARÍTIMO

3.3.1 MUELLES Y ATRAQUES

3.3.1.1 CLASIFICACIÓN POR DÁRSENAS

DÁRSENAS DEL SERVICIO			
PUERTO BAHÍA DE ALGECIRAS	LONGITUD (m)	CALADO (m)	EMPLEO
Dársena de la Galera			
Príncipe Felipe	535	-17	Polivalente
Dique I.C.R. del Valle tramo 1°	156	-12	Polivalente
Muelle de Isla Verde tramo 1°	170	-12	Polivalente
Muelle de Isla Verde tramo 2°	675	-14,50	Polivalente
Atraque nº 6	180	-10,50	Pasajeros
Atraque nº 7	144	-8,50	Pasajeros
Atraque nº 8	114	-8,50	Pasajeros
Atraque nº 9	104	-6	Pasajeros
Total	2078		
Dársena Norte			
Dique I.C.R. del Valle tramo 2°	707	-14	Polivalente
Dique I.C.R. del Valle tramo 3°	318	-17	Polivalente
Dique I.C.R. del Valle tramo 4°	479	-22	Polivalente
Atraque nº 1	207	-10,50	Pasajeros
Atraque nº 2	207	-10,50	Pasajeros
Atraque nº 3	165	-10,50	Pasajeros
Atraque nº 4	165	-10,50	Pasajeros
Atraque nº 5	122	-10,50	Pasajeros
Muelle J.C. I Sur	388	-10,50 a -12	Polivalente
Muelle J.C. I Este tramo 1°	520	-14	Contenedores
Muelle J.C. I Este tramo 2°	974	-16	Contenedores
Muelle J.C. I Norte	342	-15	Contenedores

DÁRSENAS DEL SERVICIO			
PUERTO BAHÍA DE ALGECIRAS	LONGITUD (M)	CALADO (M)	EMPLEO
Dársena Norte			
Muelle J.C. I Norte (Ro-Ro)	104	-9	Contenedores
Total	4698		
Dársena Pesquera			
Embarcaciones Auxiliares	1096	-6 a -7	Embarcaciones Auxiliares
Frigorífico	668	-5	Pesca
Fondo	150	-5	Barcos Inactivos
Muelle De La Ribera	359	-5	Armamento, Reparaciones Y Desguace
Total	2273		
Embarcaciones menores y de recreo			
Galera Sur	33	-4	Embarcaciones prácticos
Dique Sur	17	-4	Embarcaciones inactivas
Muelle de armamento	100	-5	Armamento, reparación y desguace
Embarcaciones deportivas	145	-4	Embarcaciones de recreo
C. D. El Pargo	664	-2	Embarcaciones de recreo
C.D. Rosa de los Vientos	255	-2	Embarcaciones de recreo
C.N. El Saladillo	685	-2	Embarcaciones de recreo
C.D. El Mero	685	-2	Embarcaciones de recreo
R.C. Náutico	285	-1,50 a -2	Embarcaciones de recreo
Pantalanes libres	515	-4	Embarcaciones de recreo
Total	3384		
Isla Verde Exterior			
Muelle adosado al dique de abrigo	585	-15,50 a -17,50	Fluidos por instalacion especial
Muelle Norte	641	-18,48	Contenedores
Muelle Este	1435	-18,50	Contenedores
Dique Exento	2020	-32,50	Polivalente
Total	4681		
Total Puerto de Algeciras	1714		

DÁRSENAS DEL SERVICIO			
PUERTO DE TARIFA	LONGITUD (M)	CALADO (M)	EMPLEO
Dique del Sagrado Corazón			
Tramo 1°	119	-5	Polivalente
Tramo 2°	78	-8	Polivalente
Atraque n° 1	150	-7	Polivalente
Atraque n° 2	71	-5	Pasajeros
Atraque n° 3	91	-5,50	Pasajeros
Total	509		
Zona comercial			
Atraque n° 3	91	-5,50	Pasajeros
Total	91		
Dársena pesquera			
Muelle n° 1	199	-4 a -5	Pesca
Muelle n° 2	120	-4	Pesca
Total	319		
Muelles de Ribera			
Muelle n° 1	64	-3	Pesca
Muelle n° 2	131	-5 a -3	Pesca
Muelle n° 3	131	-5 a -3	Pesca
Muelle n° 4	64	-3	Pesca
Muelle n° 5	60	-3	Deportivo
Muelle n° 6	59	-3	Deportivo
Muelle n° 7	59	-3	Deportivo
Muelle n° 8	85	-3	Deportivo
Total	653		
Total Puerto de Tarifa	1572		

DÁRSENAS DEL SERVICIO			
INSTALACIONES DE CAMPAMENTO	LONGITUD (M)	CALADO (M)	EMPLEO
Muelle Exterior	261,5	-18,50	Mercancía general
Muelle Norte	285	-12,00	Mercancía general
Muelle Sur	346	-15,50	Mercancía general
Dique seco			
Exterior Norte	240	-7	Reparaciones
Interior Norte	382,5	-7	Reparaciones
Interior Sur	382,5	-7	Reparaciones
Total Instalaciones de Campamento	1897,5		

DÁRSENAS DEL SERVICIO			
PUERTO DE LA LÍNEA	LONGITUD (M)	CALADO (M)	EMPLEO
Club Marítimo Linense	100	-4	Embarcaciones de recreo
Pantalanes libres	600	-4	Embarcaciones de recreo
Club Linense de caza y pesca	200	-4	Embarcaciones de recreo
R.C.N. de La Línea	100	-4	Embarcaciones de recreo
Total Puerto de La Línea	1000		

3.3.1.1.2 MUELLES PARTICULARES

DÁRSENAS DEL SERVICIO			
NOMBRE	LONGITUD (M)	CALADO (M)	EMPLEO
Confederación Hidrográfica del Sur			
Duque de Alba	0	18	Carga de agua
Pantalán refinería de petróleos "Gibraltar"			
Sur	950	20	Fluidos por instalación especial
Norte	380	19	Fluidos por instalación especial
Norte	550	20	Fluidos por instalación especial
Norte	115	6	Fluidos por instalación especial
Sur	115	6	Fluidos por instalación especial
Muelle de Acerinox			
	250	9,5	Chatarra y productos siderúrgicos de acero inoxidable
Endesa Generación			
Muelle descarga	360	23,00 a 30,00	Descarga carbón a granel
Muelle conexión	234	8,00 a 30,00	Carga carbón a granel
Total Dársenas Particulares	2954		



↑ Refinería de petróleos Gibraltar

3.3.1.2 CLASIFICACIÓN POR EMPLEOS Y CALADOS. Puerto Bahía de Algeciras (Incluidos 3 puertos)

EMPLEOS	C>=12	
DEL SERVICIO		
Muelles comerciales		
Mercancía general convencional	942,50	
Contenedores	3913,00	
Atraques ro-ro	0,00	
Graneles sólidos sin instalación especial	0,00	
Graneles sólidos por instalación especial	0,00	
Graneles líquidos	0,00	
Polivalentes	5376,00	
Pasajeros	0,00	
Otros muelles		
Pesca	0,00	
Armamento, reparación y desguace	0,00	
Varios	0,00	
Total del servicio	10231,50	
DE PARTICULARES		
Muelles comerciales		
Mercancía general convencional	0,00	
Contenedores	0,00	
Atraques ro-ro	0,00	
Graneles sólidos sin instalación especial	594,00	
Graneles sólidos por instalación especial	0,00	
Graneles líquidos	2465,00	
Polivalentes	0,00	
Pasajeros	0,00	
Otros muelles		
Pesca	0,00	
Armamento, reparación y desguace	0,00	
Varios	0,00	
Total de particulares	3059,00	
Total del servicio mas de particulares	3059,00	

12>C>=10	10>C>=8	8>C>=6	6>C>=4	TOTALES (M.L.)	M.L. CON C<4 M
0,00	0,00	0,00	0,00	942,50	0,00
0,00	0,00	0,00	0,00	3913,00	0,00
0,00	104,00	0,00	0,00	104,00	0,00
0,00	0,00	0,00	0,00	0,00	0,00
0,00	0,00	0,00	0,00	0,00	0,00
0,00	0,00	0,00	0,00	0,00	0,00
72,00	78,00	150,00	119,00	5795,00	0,00
1046,00	258,00	104,00	253,00	1661,00	0,00
0,00	0,00	0,00	1119,00	1119,00	258,00
0,00	0,00	955,00	459,00	1414,00	0,00
0,00	0,00	1096,00	1860,00	2956,00	2837,00
1118,00	440,00	2305,00	3810,00	17904,50	3095,00
0,00	0,00	0,00	0,00	0,00	0,00
0,00	0,00	0,00	0,00	0,00	0,00
0,00	0,00	0,00	0,00	0,00	0,00
0,00	250,00	0,00	0,00	844,00	0,00
0,00	0,00	0,00	0,00	0,00	0,00
0,00	0,00	230,00	0,00	2695,00	0,00
0,00	0,00	0,00	0,00	0,00	0,00
0,00	0,00	0,00	0,00	0,00	0,00
0,00	0,00	0,00	0,00	0,00	0,00
0,00	0,00	0,00	0,00	0,00	0,00
0,00	0,00	0,00	0,00	0,00	0,00
0,00	0,00	0,00	0,00	0,00	0,00
0,00	250,00	230,00	0,00	3539,00	0,00
1118,00	690,00	2535,00	3810,00	21443,50	3095,00





Imagen de mercancía contenerizada desde grúas de muelle de APM Terminals Algeciras.

3.3.2 SUPERFICIE TERRESTRE Y ÁREAS DE DEPÓSITO (m2)

MUELLE	DESIGNACIÓN	
Puerto de Algeciras		
Dique Ingeniero Castor Rodríguez Del Valle		
Muelle Príncipe Felipe		
Muelle adosado al dique de abrigo		
Muelle de Isla Verde		
Muelle de Isla Verde Exterior		
Zona Deportiva El Saladillo		
Zona de Servicios		
Muelle de La Galera		
Muelle de Juan Carlos I		
Muelle Embarcaciones Auxiliares		
Muelle de Ribera		
Muelle de Fondo		
Muelle del Frigorífico		
Punta de San García		
Llano Amarillo		
Total		
Puerto de Tarifa		
Sagrado Corazón		
Muelle n° 1		
Muelle n° 2		
Muelle de Ribera		
Muelle de pasajeros Zona I		
Muelle de pasajeros Zona II		
Totales		
Puerto de La Línea		
Zonas concesionadas		
Zona deportiva		
Resto		
Totales		

ALMACENES			VIALES	RESTO	TOTAL
DESCUBIERTOS	CUBIERTOS Y ABIERTOS	CERRADOS			
			21.856,00	7.353,00	29.209,00
			3.457,00	17.308,00	20.765,00
				22.886,00	22.886,00
277.167,00	9.176,00		89.268,00	208.344,00	583.955,00
387.400,00			62.744,00	766.800,00	1.216.944,00
58.431,00	2.600,00		44.567,00	104.593,00	210.191,00
3.426,00	3.652,00		11.998,00	760,00	19.836,00
10.111,00	11.928,00		39.958,00	138.215,00	200.212,00
598.503,00	7.174,00		71.505,00	138.066,00	815.248,00
1.850,00			12.535,00	25.846,00	40.231,00
7.631,00	209,00		5.372,00	35.891,00	49.103,00
				2.941,00	2.941,00
17.982,00	1.921,00		23.490,00	8.675,00	52.068,00
				168.496,00	168.496,00
4.211,00	600,00			60.135,00	64.946,00
1.366.712,00	37.260,00		386.750,00	1.706.309,00	3.497.031,00
			2.950,00	2.328,00	5.278,00
660,00	71,00		2.168,00	3.639,00	6.538,00
6.090,00	36,00		9.869,00	3.198,00	19.193,00
	597,00			9.415,00	10.012,00
	2.243,00		10.857,00	10.178,00	23.278,00
				9.802,00	9.802,00
6.750,00	2.947,00		25.844,00	38.560,00	74.101,00
				89.057,00	89.057,00
				9.527,00	9.527,00
			17.644,00	131.032,00	148.676,00
0,00	0,00		17.644,00	229.616,00	247.260,00

(continúa en página siguiente)

MUELLE	DESIGNACIÓN	
Dársenas de Campamento		
Zona I		
Zona II (desglose)		
Totales		
Muelles particulares		
Cepsa (pantalán)		
Acerinox, SA		
Endesa Generación, SA		
Totales		
Total superficies		

ALMACENES			VIALES	RESTO	TOTAL
DESCUBIERTOS	CUBIERTOS Y ABIERTOS	CERRADOS			
64.200,00					64.200,00
578.461,00		4.829,00	4.175,00		587.465,00
642.661,00	0,00	4.829,00	4.175,00	0,00	651.665,00
27.330,00					27.330,00
96.257,00		371,00			96.628,00
220.443,00					220.443,00
344.030,00		371,00			344.401,00
2.360.153,00	40.207,00	5.200,00	434.413,00	1.974.485,00	4.814.458,00

3.3.2 SUPERFICIE TERRESTRE Y ÁREAS DE DEPÓSITO (m2)

MUELLE	DESIGNACIÓN	
DEL SERVICIO		
Algeciras		
Pesquero		
Embarcaciones Auxiliares		
Isla Verde		
Juan Carlos I		
Tarifa		
Muelle nº 1		
Muelle nº 2		
Total del servicio		
DE PARTICULARES		
Algeciras		
Isla Verde	Holcim (España), SA	
Isla Verde	Cem. Pórtland Valderrivas, SA	
Isla Verde	Aduanas Y Transportes Antonio Paublete, SL	
Isla Verde	Nave Port Algeciras, SL	
Isla Verde	Partida Grupage, SL	
Isla Verde	Marítima Del Estrecho, SA	
Isla Verde	Distribuciones Y Prefabricados, SL	
Isla Verde	Terminal De Contenedores Algeciras, SA	
Isla Verde	Fruport Algeciras, SA	
Isla Verde	Algeciras Reefer Port Terminal, SL	
Isla Verde	Compañía Logística De Hidrocarburos, SA	
Isla Verde	Dramar Andalucía UTE	
Isla Verde	Naviera Del Odiel, SA	
Juan Carlos I	Maersk España, SA	
Juan Carlos I	Terminal De Contenedores Andalucía, SA	
Total particulares		
TOTAL ÁREAS DE DEPÓSITO		

ALMACENES			VIALES	RESTO	TOTAL
DESCUBIERTOS	CUBIERTOS Y ABIERTOS	CERRADOS			
28.140,00		16.103,00			44.243,00
		1.520,00			1.520,00
90.614,00		723,00			91.337,00
124.941,00		5.356,00			130.297,00
2.376,00		3.643,00			6.019,00
3.851,00		467,00			4.318,00
249.922,00		27.812,00			277.734,00
3.277,00					3.277,00
482,00		220,00			702,00
1.686,00		1.089,00			2.775,00
393,00		425,00			818,00
659,00		2.293,00			2.952,00
1.055,00		45,00			1.100,00
2,00		310,00			312,00
153.363,80		550,00			153.913,80
306,00		1.021,00			1.327,00
2.019,00		2.659,00			4.678,00
37.529,00		3.429,00			40.958,00
4.804,00		713,00			5.517,00
864,00		2.322,00			3.186,00
441.799,00					441.799,00
165.686,00					165.686,00
813.924,80		15.076,00			829.000,80
1.063.846,80		42.888,00			1.106.734,80

DEPÓSITOS FRANCOS

MUELLE	DESIGNACIÓN	
DEL SERVICIO		
Muelle de Isla Verde	Suministros Marítimos del Estrecho, SA	
Muelle de Isla Verde	Consorcio de la Zona Franca de Cádiz	
Muelle de Isla Verde	Hermo Ibérica, SL	
TOTAL DEPÓSITOS FRANCOS		
TOTAL SUPERFICIES Y ÁREAS DE DEPÓSITO		

ALMACENES			VIALES	RESTO	TOTAL
DESCUBIERTOS	CUBIERTOS Y ABIERTOS	CERRADOS			
1.588,00		2.842,00			4.430,00
3.547,00		6.098,00			9.645,00
2.534,00		527,00			3.061,00
1.063.846,80		42.888,00			1.106.734,80
3.431.668,80	40.207,00	57.555,00	434.413,00	1.974.485,00	5.938.328,80

3.3.3 ALMACENAMIENTO

SITUACIÓN	DENOMINACIÓN	PROPIETARIO	CAPACIDAD DE ALMACENAMIENTO (m3)	OBSERVACIONES
Algeciras				
Muelle Isla Verde	Almacén frigorífico	Suministros Marítimos del Estrecho, SA	280,00	
Muelle Isla Verde	Almacén frigorífico	Fruport Algeciras, SA	15200,00	
Muelle Isla Verde	Almacén frigorífico	Algeciras Reefer Port Terminal, SL	19.543,45	4 Cámaras de congelación y 8 de conservación
Total almacenes frigoríficos			35.023,45	
SITUACIÓN	DENOMINACIÓN	PROPIETARIO	CAPACIDAD DE PRODUCCIÓN (TM/DÍA)	OBSERVACIONES
Tarifa				
Tarifa muelle n° 2	Fábrica de hielo	Cofradía de pescadores	2	
Total Fábrica de hielo			2	

3.3.4 ESTACIONES MARÍTIMAS

SITUACIÓN	PROPIETARIO	TRÁFICO QUE SIRVE	SUPERFICIE PLANTA BAJA (m2)	Nº DE PLANTAS (m2)	SUPERFICIE TOTAL (m2)
Algeciras					
Muelle de la Galera	APBA	Ceuta, Tánger-Med	9.950	2	19.900,00
Tarifa					
Antigua base naval	APBA	Tánger	1.532,00	2	2.116,00

3.3.5 INSTALACIONES PESQUERAS

CLASE DE INSTALACIÓN	SITUACIÓN	PROPIETARIO	SUPERFICIE (m2)
Lonjas	M. Pesquero (Algeciras)	Lonja Pesquera de Algeciras, SL	2.378,30
	Muelle N° 2 (Tarifa)	Cofradía de pescadores de Tarifa	616,00
Locales	Prolongación Muelle Pesquero de Algeciras	Varios ocupantes	6.799,10
	Muelle Pesquero de Tarifa	Varios ocupantes	2.626,07
Fábrica de hielo	Muelle Pesquero de Tarifa	Cofradía de Pescadores de Tarifa	234

3.3.6 EDIFICACIONES E INSTALACIONES DE USO PÚBLICO 2012

SITUACIÓN	PROPIETARIO	Uso	CARACTERÍSTICAS
Zona Servicios Complementarios	M. de Fomento	Sociedad Estatal Salvamento y Seguridad Marítima-APBA-Torre del CCS	18 plantas 721 m2
Zona Servicios Complementarios	J. de Andalucía	Consejería de Agricultura, Pesca y Alimentación-Oficinas y viviendas	3 plantas 293 m2
Zona Servicios Complementarios	M. de Hacienda	Aduanas-Oficinas y viviendas	3 plantas 1.221 m2
Zona Servicios Complementarios	M. de Defensa	Comandancia de Marina-Oficinas y viviendas	3 plantas 865 m2
Zona Servicios Complementarios	M. de Fomento	Marina Mercante-Capitanía Marítima	3 plantas 1.727 m2
Zona Servicios Complementarios	APBA	Sociedad de Estiba y Desestiba del PBA, SAGEP-C. Formación Portuaria	1 planta 1.018 m2
Zona Servicios Complementarios	APBA	Sociedad de Estiba y Desestiba del PBA, SAGEP-Auditorio Millán Picazo	316 m2
Zona Servicios Complementarios	APBA	Caseta transformación	1 planta 18 m2
Zona Servicios Complementarios	APBA	Almacén	1 planta 108 m2
Muelle Embarcaciones Auxiliares	APBA	Guardia Civil-Servicio Marítimo	310 m2
Muelle Juan Carlos I	APBA	Instalaciones Fronterizas de Inspección de Mercancías	4 edificios - 7.480 m2
Muelle Juan Carlos I	APBA	Ag. Estatal Administración Tributaria-Reconocimiento contenedores	1.026 m2
Muelle de Isla Verde	APBA	Talleres	1 planta 300 m2
Muelle de Isla Verde	APBA	Almacén	1 planta 300 m2
Muelle de Isla Verde	APBA	Taller mecánico	Nave 420 m2
Muelle de Isla Verde	APBA	Taller de carpintería	Nave 160 m2
Muelle de Isla Verde	APBA	Almacén	Nave 160 m2
Muelle de Isla Verde	APBA	Casa de máquinas	Nave 130 m2
Muelle de Isla Verde	APBA	Almacén	Nave 68 m2
Muelle de Isla Verde	APBA	Caseta transformación	1 planta 21 m2
Muelle de Isla Verde	APBA	Caseta de vigilancia	1 planta 26 m2
Muelle de Isla Verde	APBA	2 Casetas de transformación	1 planta 81 m2
Muelle de Isla Verde	APBA	Casetas de transformación	1 planta 48 m2
Muelle de Isla Verde	APBA	Caseta de transformación	1 planta 48 m2
Muelle de Isla Verde	APBA	Servicios	1 planta 166 m2

SITUACIÓN	PROPIETARIO	Uso	CARACTERÍSTICAS
Muelle de Isla Verde	APBA	Renfe - TECO	
Muelle de Galera	APBA	Caseta control	1 planta 32 m2
Muelle de Galera	APBA	Caseta transformación	1 planta 38 m2
Muelle Pesquero	APBA	Caseta transformación	1 planta 50 m2
Muelle Pesquero	APBA	Caseta transformación	1 planta 60 m2
M. Dársena Embarcaciones Menores	APBA	Almacén	1 planta 28 m2
Muelle de Isla Verde	APBA	Guardia Civil-Control del acceso sur	1 planta 16,61 M2
Muelle de Galera	APBA	Policía Nacional-C. preembarque vehículos Galera	1.564,02 m2
Muelle de Galera	APBA	Guardia Civil-C. preembarque vehículos Galera	1.215,91 m2
Muelle de Galera	APBA	Policía Nacional-Ocupación en la Estación Marítima de Algeciras	637,12 m2
Muelle de Galera	APBA	Guardia civil-Ocupación en la Estación Marítima de Algeciras	564,78 m2
Muelle de Galera	APBA	Servicios Aduanas-Ocupación en la Estación Marítima Algeciras	549,84 m2
Muelle de Galera	APBA	S. Vigilancia Aduanera-Locales B10 y B11 de la Estación Marítima de Algeciras	55,88 m2
Muelle de Galera	APBA	Transportes militares - Local CII de la E. M. Algeciras	73,21 m2
Muelle de Galera	APBA	Servicio Inspección Transporte Terrestre-LOCAL C-10	1 planta 82,63 m2
Muelle de Galera	APBA	Comisaría conjunta G.C., P.N. Y P. Marruecos-Local F-18 y F-19 de la Estación Marítima de Algeciras	1 planta 68,13 m2
Muelle Juan Carlos I	APBA	Aduanas, Sanidad Ext., Sanidad Animal, Sanidad Vegetal y SOIVRE-PIF	2 plantas 5.531,83 m2
Muelle Juan Carlos I	APBA	AEAT-CSI y Megaport	Nave 2.163,89 m2
Muelle Juan Carlos I	APBA	Servicio Vigilancia Aduanera-Módulo 3 M. embarcaciones auxiliares	193,62 m2
Muelle de Isla Verde	APBA	Guardia Civil-Varadero	2.846,03 m2
Puerto Deportivo El Saladillo	APBA	Consejería de M. Ambiente J. de Andalucía-CREMA. Parcela Saladillo 3000 m	2.700 m2
Punta de San García	APBA	Excmo. Ayuntamiento Algeciras-Parcela Punta San García. Parque del Centenario	63.371 m2

SITUACIÓN	PROPIETARIO	Uso	CARACTERÍSTICAS
Muelle de Galera	APBA	Instituto Español Oceanografía-Mareógrafos, medición o registro de mareas	52,60 m2
Puerto Deportivo El Saladillo	APBA	Sociedad Estatal Salvamento Seguridad Marítima Módulo prefabricado Saladillo	15 m2
Llano Amarillo	APBA	Excmo. Ayuntamiento Algeciras-Parcela aparcamiento Llano Amarillo	10160 m2
Tarifa	APBA	Instituto Español Oceanografía-Mareógrafos, medición o registro de mareas	52,60 m2
Tarifa	APBA	Instituto Geográfico Nacional-Dado de hormigón y armario rack en el mareógrafo de Tarifa	1 m2
Tarifa	APBA	Policía Nacional-Controles de Acceso y Estación Marítima de Tarifa	225,76 m2
Tarifa	APBA	Guardia Civil-Controles de Acceso y Estación Marítima de Tarifa	374,79 m2
Tarifa	APBA	Aduanas-Estación Marítima de Tarifa	72,41 m2
Tarifa	APBA	Policía Nacional-Estación Marítima de Tarifa. Planta Alta	26,63 m2
Tarifa	APBA	Guardia Civil-Estación Marítima de Tarifa. Planta Alta	17,25 m2
Tarifa	APBA	Sociedad Estatal Salvamento Seguridad Marítima Modulo Prefabricado Tarifa	15 m2
Tarifa	APBA	Ministerio de Fomento-Local nº 3 Plaza Mirador de Tarifa, sede distrito Marítimo	106,80 m2





3.3.7 DIQUE DE ABRIGO

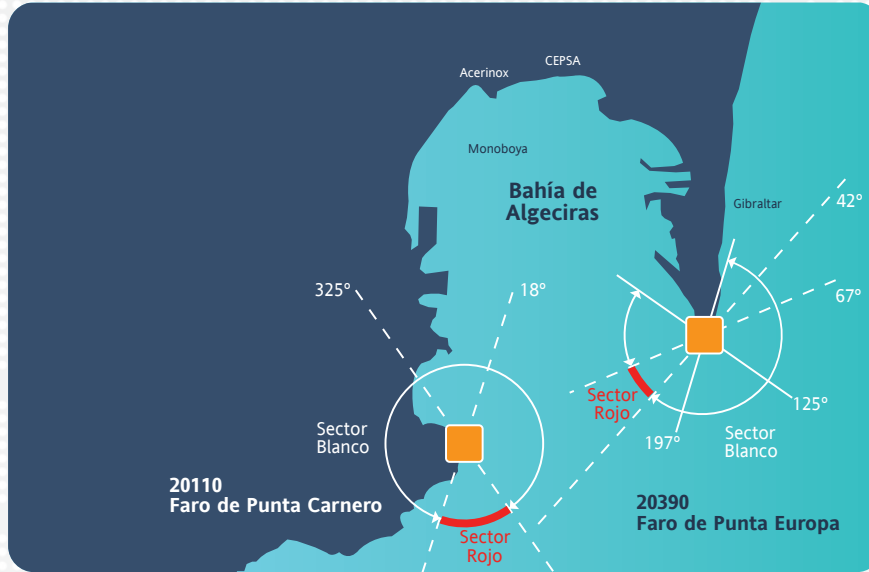
SITUACIÓN	LONG. (M)	LONG. TOTAL	CALADO	PROFUNDIDAD
Puerto de Algeciras				
Dique de Abrigo Ingeniero Castor Rodríguez del Valle tramo 2°	309		-14	-18 a -32
Dique de Abrigo Ingeniero Castor Rodríguez del Valle tramo 3°	318		-17	-31 a -32
Dique de Abrigo Ingeniero Castor Rodríguez del Valle tramo 4°	479	1106	-22	-27 a -32
Dique de Abrigo exento	2020		-32	-32 a -42
Dique Sur	272	272	-4	-4 a -7
Contradique exterior (Saladillo) tramo 1°	200			
Contradique exterior (Saladillo) tramo 2°	180	380		
Contradique interior (Saladillo)	210	210	-3 a -4	
Puerto de La Línea				
Dique de Abrigo	1610			0 a -6,50
Contradique	459			0 a -4
Martillo del contradique	41	500		-4
Puerto de Tarifa				
Dique del Sagrado Corazón tramo 1°	258		-5	0 a -5
Dique del Sagrado Corazón tramo 2°	252		-5 a -8	-5 a -8
Contradique	400		-3 a -4	0 a -4
Explanada	180	1090		-7 a +1

OBSERVACIONES	CONSTRUCCIÓN
Atracable interiormente	Cajones flotantes de hormigón armado sobre relleno de cantera
Atracable interiormente	Cajones flotantes de hormigón armado sobre relleno de cantera
Atracable interiormente	Cajones flotantes de hormigón armado sobre relleno de cantera
Atracable interiormente	Cajones flotantes de hormigón armado sobre relleno de cantera
Atracable interiormente	Muro vertical de bloques
	Doble manto de escollera
	Manto de escollera y acrópodo
Atracable interiormente	Bloques de hormigón protegido con escollera
	Núcleo de todo-uno y doble manto de escollera
	Núcleo de todo-uno y escollera
	Núcleo de todo-uno y escollera
Atracable interiormente	Muro vertical de bloques con protección de escollera y bloques
Atracable interiormente	Muro vertical de bloques con protección de escollera y bloques
Atracable interiormente	Muro vertical de bloques con protección de escollera
No atracable	Mota de cierre con todo uno y manto de escollera

3.3.8 PLANO ESQUEMÁTICO DE FAROS Y BALIZAS



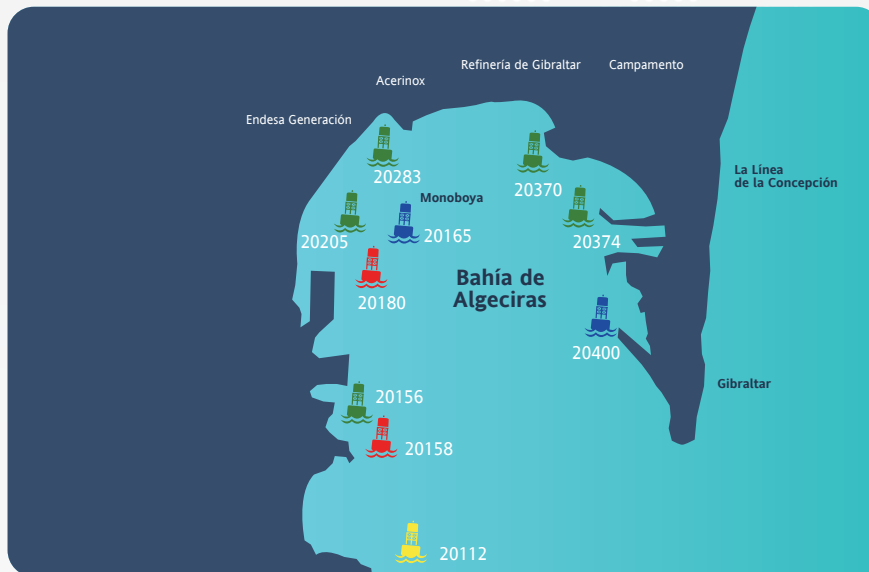
Planta esquemática de los faros dependientes de la Autoridad Portuaria de la Bahía de Algeciras



Planta esquemática de los faros de entrada a la Bahía de Algeciras



Planta esquemática del balizamiento de la Bahía de Algeciras

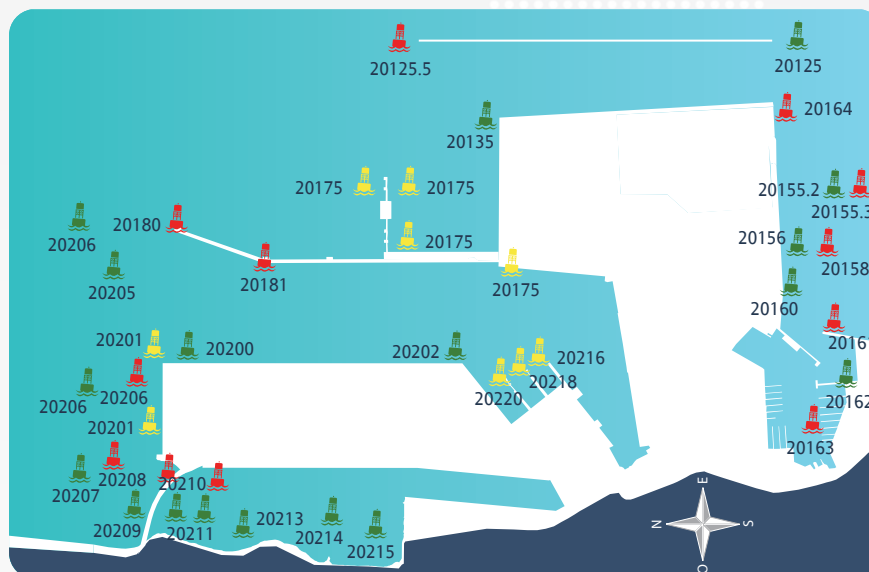




Planta esquemática del balizamiento del Puerto de La Línea



Planta esquemática del balizamiento del Puerto de Algeciras





Planta esquemática del balizamiento del Puerto y la Isla de Tarifa



Planta esquemática del balizamiento de las almadrabas e instalaciones piscícolas dependientes de la APBA



Imagen del faro de Punta Carnero.





3.3.9 RELACIÓN DE FAROS Y BALIZAS

CARACTERÍSTICAS DE LOS FAROS DEPENDIENTES DE LA AUTORIDAD PORTUARIA DE LA BAHÍA DE ALGECIRAS

Nº (LIBRO DE FAROS)	NOMBRE Y SITUACIÓN	COLOR	CARACTERÍSTICAS LUMINOSAS Y ACÚSTICAS	ALCANCE EN MILLAS
Faro de Camarinal				
20.065	Latitud 36° 05,4' N Longitud 05° 48,6' W	Blanco	Grupos de 2 ocultaciones = 5 s	13
Baliza de Punta Paloma				
20.070	Latitud 36° 03,9' N Longitud 05° 43,1' W	Blanco	Torre de color blanco Ocultaciones 5 s Sector rojo entre 340° y 010°	Blanca 10 Rojo 7
Faro de Tarifa				
20.080	En el extremo S. de la Isla de las Palomas Latitud 36° 00,1' N Longitud 05° 36,6' W	Blanco y Rojo sobre el Bajo de los Cabezos	Torre Blanca Grupo de 3 destellos en 10 s Sector rojo sobre el Bajo de los Cabezos Entre 089° y 113° RADIOFARO DGPS SIRENA: M (0) Son5+Sil3+Son5+Sil3+Son 5+Sil3=60 s RACON	Blanco 26 Rojo 18
Faro de Punta Carnero				
20.110	Latitud 36° 04,6' N Longitud 05° 25,6' W	Blanco y Rojo	Torre de sillares de arenisca Luz de Sectores Rojo: del 325° al 018° sobre bajos de "La Perla" y "Las Bajas" Blanco: resto del horizonte Grupos de 4 destellos en 20 s	Blanca 16 Rojo 13
Faro de Punta Carbonera				
20.820	Latitud 36° 14,7' N Longitud 05° 18'0 W	Blanco	Torre blanca Ocultaciones 4 s	14

CARACTERÍSTICAS DE LOS FAROS DE ENTRADA A LA BAHÍA DE ALGECIRAS

Nº (LIBRO DE FAROS)	NOMBRE Y SITUACIÓN	COLOR	CARACTERÍSTICAS LUMINOSAS Y ACÚSTICAS	ALCANCE EN MILLAS
Faro de Punta Carnero				
20.110	Latitud 36° 04,6' N Longitud 05° 25,6' W	Blanco y Rojo	Torre de sillares de arenisca Luz de Sectores Rojo: del 325° al 018° sobre bajos de "La Perla" y "Las Bajas" Blanco: resto del horizonte Grupos de 4 destellos en 20 s	Blanca 16 Rojo 13
Faro de Punta Europa				
20.390	Latitud 36° 06,6' N Longitud 05° 20,7' W	Blanca	Luz de sectores: Blanco: con destello intensificado: del 197° al 042° Rojo del 042° al 067° Blanco del 067° al 125° Blanca Isofase: 10 s Roja Ocultaciones 10 s	Blanca 19 Roja 15
20.391	Luz auxiliar en Punta Europa	Roja	Luz fija Sector del 042° al 067° sobre los bajos de "La Perla" y "Las Bajas"	15

CARACTERÍSTICAS DE LOS BALIZAMIENTOS DE LOS PUERTOS DE ALGECIRAS, TARIFA Y LA LÍNEA

Nº (LIBRO DE FAROS)	NOMBRE Y SITUACIÓN	COLOR	CARACTERÍSTICAS LUMINOSAS Y ACÚSTICAS	ALCANCE EN MILLAS
PUERTO DE ALGECIRAS				
Muelle de Isla Verde				
Dique norte				
20.180	Dique Norte Extremo	Rojo	2 Destellos en 5 s Torre cilíndrica roja	8
20.181	Dique Norte Cambio de alineación	Rojo	Grupos de 2 destellos en 7 s Torre cilíndrica roja Visible 003° a 203°	3
Dársena Isla Verde Exterior				
20.135	Muelle E. Extr. N. (bifurcación)	Verde	Grupos de dos +1 destellos en 12 s Torre cilíndrica verde con franja roja. Visible 247° a 169°	3
20.125.5	Dique exento Extr. N	Rojo	Grupos de 2 ocultaciones en 6 s Visible 194° a 180°	5
20.125	Dique exento Extr. S	Verde	Ocultaciones en 6 s Visible 0° a 349°	5
20.130	Muelle E Extr. S	Rojo	Ocultaciones en 6 s Visible 014° a 270°	3
Muelle Juan Carlos I				
20.200	Extremo NE	Verde	Ocultaciones en 5 s Torre cilíndrica verde	5
20.201.5	Boya NE	Ámbar	Destellos 5 s Marca de tope "Cruz de San Andrés"	1
20.201.6	Boya N	Ámbar	Destellos 5 s Marca de tope "Cruz de San Andrés"	1
20.202	Ángulo SE	Verde	Grupos de 2 ocultaciones en 5 s Torre cilíndrica verde	1
20.205	Boya de Bifurcación	Verde	Grupos de 2+1 destellos en 10 s Castillete de color verde franja roja	5
Acceso a Dársena pesquera				
20.206	Boya Er.1	Verde	Destellos Cónica verde	5

Nº (LIBRO DE FAROS)	NOMBRE Y SITUACIÓN	COLOR	CARACTERÍSTICAS LUMINOSAS Y ACÚSTICAS	ALCANCE EN MILLAS
20.206.51	Boya Er.2	Verde	Grupos de 2 destellos en 7 s Cónica verde	3
20.206.52	Boya Br.2	Rojo	Grupos de 2 destellos en 7 s Cilíndrica rojo	3
20.207	Boya Er.3	Verde	Grupos de 3 destellos en 9 s Cónica verde	3
20.208	Boya Br.3	Rojo	Grupos de 3 destellos en 9 s Cilíndrica rojo	3
20.209	Boya Er.4	Verde	Grupos de 4 destellos en 11 s Cónica verde	3
20.210	Boya Br.4	Rojo	Grupos de 4 destellos en 11 s Cilíndrica rojo	3
20.210.5	Tablero del puente	Blanco	Isofase en 4 s Mejor lugar de paso bajo el puente	1
20.211	Boya Er.5	Verde	Destellos Cónica verde	1
20.212	Boya Br.5	Rojo	Destellos Cilíndrica rojo	1
20.213	Boya Er.6	Verde	Grupos de 2 destellos en 7 s Cónica verde	1
20.214	Boya Er.7	Verde	Grupos de 3 destellos en 9 s Cónica verde	1
Dársena pesquera				
20.215	Muelle de Ribera. Ang.	Verde	Grupos de 4 destellos en 11 s Torre verde	1
Dársena de la Galerilla				
20.216	Pantalán S. Ext.	Ámbar	Grupos de 5 destellos en 20 s Marca de tope "Cruz de San Andrés"	1
20.218	Pantalán Central. Ext.	Ámbar	Grupos de 4 destellos en 12 s Marca de tope "Cruz de San Andrés"	1
20.220	Pantalán N. Ext.	Ámbar	Destellos 5 s Marca de tope "Cruz de San Andrés"	1

(continúa en página siguiente)

N° (LIBRO DE FAROS)	NOMBRE Y SITUACIÓN	COLOR	CARACTERÍSTICAS LUMINOSAS Y ACÚSTICAS	ALCANCE EN MILLAS
Dársena del Saladillo				
20.155.2	Boya. Er1	Verde	Centelleante Castillete cónica verde	5
20.155.3	Boya. Br1	Rojo	Centelleante Castillete cilíndrica rojo	5
20.156	Boya. Er2	Verde	Grupos de 2 destellos en 7 s Cónica color verde	3
20.158	Boya. Br2	Rojo	Grupos de 2 destellos en 7 s Cilíndrica color rojo	3
20.160	Boya del Arrecife	Verde	Grupos de 3 destellos en 9 s Cónica color verde	3
20.161	Boya Dique Saladillo	Rojo	Grupos de 3 destellos en 9 s Cilíndrica color rojo	3
20.162	Contradique. Ext.	Verde	Grupos de 4 destellos en 11 s Estructura de celosía metálica	1
20.163	Espigón interior. Ext.	Rojo	Grupos de 4 destellos en 11 s Columna color rojo	1
Boyas en la Bahía de Algeciras				
20.112	Boya de protección de ODAS	Blanco	Grupos de 5 Destellos en 20 s Marca de tope "Cardinal E"	3
20.120	Boya del Mar de Isidro	Blanco	Grupos de 3 centellos en 7 s Marca tope peligro aislado	3
20.165	Boya de Recalada	Blanco	Mo (A) en 7 s Castillete rojo con franjas blancas	7
Obras en la Isla Verde				
20.175-a	IV Pantalán VOPAK. En tierra	Ámbar	Destellos en 5 s Poste amarillo	3
20.175-b	IV Pantalán VOPAK. Boya obra 2	Ámbar	Destellos en 5 s Marca especial Cruz S Andrés	3
20.175-c	IV Pantalán VOPAK. Boya obra 3	Ámbar	Destellos en 5 s Marca especial Cruz S Andrés	3
20.175-d	IV Pantalán VOPAK. Boya obra 4	Ámbar	Destellos en 5 s Marca especial Cruz S Andrés	3

N° (Libro de faros)	Nombre y situación	Color	Características luminosas y acústicas	Alcance en millas
PUERTO DE TARIFA				
20.085	Isla de Tarifa. Lado E	Rojo	Destellos aislados en 5 s Paralelepípedo rojo	5
20.090	Dique del S.C de Jesús. Extr.	Verde	Destellos aislados en 5 s Estructura celosía verde. Vis 249° -045°	5
20.092	Dique del S.C de Jesús. Ang.	Blanco	Grupos de 3 centelleos en 10 s Cardinal E. Vis 255° -045°	3
20.100	Muelle N° 1. Ang	Rojo	Grupos de 2 destellos en 7 s Linterna roja sobre caseta blanca	1
20.105	Muelle ro-ro	Verde	Grupos de 2 destellos en 7 s Columna verde	1
20.107	Espigón interior. Extr.	Verde	Grupos de 2+1 destellos en 11 s Columna verde franja roja. Canal ppal a br.	1
20.108	Espigón varadero. Extr.	Rojo	Grupos de 3 destellos en 9 s Columna roja	1
20.109.1	Boya de protección ODAS	Blanco	Grupos de 6 destellos + 1 Largo en 10 s Cardinal S	3

N° (LIBRO DE FAROS)	NOMBRE Y SITUACIÓN	COLOR	CARACTERÍSTICAS LUMINOSAS Y ACÚSTICAS	ALCANCE EN MILLAS
INSTALACIONES PORTUARIAS DE LA LÍNEA DE LA CONCEPCIÓN				
20.374	Dique de abrigo. Ext	Verde	Destellos en 5 s Torreta verde	5
20.384	Puerto Chico	Rojo	Destellos en 5 s Torreta roja	5
Puerto de la Alcaldesa				
20.380	Explanada N. Extr. N	Verde	Grupos de 4 destellos en 11 s	1
20.381	Espigón central	Verde	Grupos de 3 destellos en 9 s	1
20.382	Explanada N. Extr. S	Rojo	Grupos de 2 destellos en 7 s	1
20.383	Embarcadero de capitania	Verde	Grupos de 2 destellos en 7 s	3

CARACTERÍSTICAS DE LOS BALIZAMIENTOS DE LA ZONA DE INSPECCIÓN DE LA APBA

N° (LIBRO DE FAROS)	NOMBRE Y SITUACIÓN	COLOR	CARACTERÍSTICAS LUMINOSAS Y ACÚSTICAS	ALCANCE EN MILLAS
Acerinox				
20.260	Boya	Blanco	Grupos de 3 centelleos. 10 s Cardinal E.	3
20.265	Alineación 015° y 350° Anterior	Rojo	Centelleante 1 s Columna roja franjas blancas	3
20.266	Alineación 015° Posterior	Verde	Isofase 2 s Columna verde franjas blancas	3
20.267	Alineación 350° Posterior	Rojo	Isofase 2 s Columna roja franjas blancas	3
20.270	Espigón de poniente. Ángulo	Rojo	Destellos. 5 s Torre troncopiramidal rojo	3
20.280	Dique Muelle de Levante. Extremo	Verde	Destellos. 5 s Torreta troncopiramidal verde	1
Endesa Generación				
20.283	Extremo W	Verde	Grupos de 4 destellos. 11 s Columna verde sobre base blanca	5
20.284	Ángulo E	Blanco	Grupos Rápidos de 6 mas 1 Destello largo en 10 s. Columna cilíndrica Marca de tope Cardinal S	1
Gas natural				
20.289	Central Térmica. Boya	Blanco	Grupos de 6 centelleos más 1 destello largo en 15 s Marca tope Cardinal S	5
Refinería de Cepsa				
20.290	Boya de descarga	Ámbar	Grupos de 4 destellos. 15 s Marca Especial. Soporte amarillo	5

Nº (LIBRO DE FAROS)	NOMBRE Y SITUACIÓN	COLOR	CARACTERÍSTICAS LUMINOSAS Y ACÚSTICAS	ALCANCE EN MILLAS
Luces sobre manguera				
20.290 Obs	Manguera a 70, 140, 210 y 280 m	Ámbar	4 Luces Centelleantes Especial Soporte amarillo	1
20.300	Baliza Arranque	Ámbar	Grupos de 4 destellos. 15 s Marca Especial. Soporte amarillo	3
20.308	Lado W Pantalán (-10m)	Rojo	Grupos de 3 destellos. 10 s Cilíndrica color rojo	1
20.309	Lado W Pantalán (-10m)	Rojo	Grupos de 3 destellos. 10 s Cilíndrica color rojo	1
20.320	Pantalán Extremo W	Verde	Grupos de 3 destellos. 10 s Poste verde	5
20.330	Pantalán Extremo E	Rojo	Grupos de 2 destellos 10 s Soporte rojo	5
Agencia Andaluza del Agua				
20.350	Duque de Alba W	Verde	Destellos 5 s Columna metálica	3
20.360	Duque de Alba E	Rojo	Grupos de 2 destellos en 10 s Columna metálica	3
Crinavis				
20.365	Campamento Dársena Boya a Br.	Rojo	Centelleante Cilíndrica rojo	3
20365.1	Campamento Dársena a Er.	Verde	Centelleante Poste verde	3
20.370	Crinavis. Ángulo S	Verde	Grupos de 3 centelleos 9 s Soporte verde	3
20.370.5	Muelle Extremo E	Verde	Centelleante Poste Verde	3
20.370.6	Muelle Extremo W	Verde	Centelleante Poste Verde	3


(continúa en página siguiente)

N° (LIBRO DE FAROS)	NOMBRE Y SITUACIÓN	COLOR	CARACTERÍSTICAS LUMINOSAS Y ACÚSTICAS	ALCANCE EN MILLAS
Puerto de la Atunara				
20.795	Dique de abrigo. Ext	Verde	Destellos Torre cilíndrica verde	5
20.800	Contradique	Rojo	Destellos Torre cilíndrica roja	5
Puerto de Sotogrande				
20.840	Dique de abrigo Extremo Sur	Verde	Grupos de 2 destellos en 7 s Torre verde	5
20.842	Dique de abrigo Extremo Norte	Blanco	Grupos de 3 destellos en 10 s Poste Cardinal E	4
20.844	Embarcadero Capitanía	Verde	Grupos de 3 destellos en 9 s	1
20.846	Contradique. Ext.	Rojo	Grupos de 3 destellos en 9 s	1
20.848	Espigón antiarena en el agua	Rojo	Grupos de 2 destellos en 7 s	3

CARACTERÍSTICAS DEL BALIZAMIENTO DE LAS ALMADRABAS, INSTALACIONES PISCÍCOLAS Y OTROS ELEMENTOS COSTEROS EN LA ZONA DE INSPECCIÓN DE LA APBA

Nº LIBRO DE FAROS)	NOMBRE Y SITUACIÓN	COLOR	CARACTERÍSTICAS LUMINOSAS Y ACÚSTICAS	ALCANCE EN MILLAS
20.062	Almadraba Cabo de Plata W 1	Blanco	Grupos de 9 centelleos en 15 s Cardinal W	3
20.063	Almadraba Cabo de Plata W 2	Blanco	Grupos de 9 centelleos en 15 s Cardinal W	3
20.064	Almadraba Cabo de Plata S	Blanco	Grupos de 6 centelleos + 1 destello largo en 15 s Cardinal S	3
20.075	Almadraba Lances de Tarifa Boya NW	Blanco	Grupos de 9 centelleos en 15 s Cardinal W	3
20.075.5	Almadraba Lances de Tarifa Boya SW	Blanco	Grupos de 9 centelleos en 15 s Cardinal W	3
20.076	Almadraba Lances de Tarifa Boya S	Blanco	Grupos de 6 centelleos + 1 destello largo en 15 s Cardinal S	3
20.792 20.792.1 20.792.15 20.792.2 20.792.3 20.792.35	Polígono bateas 'Mar de La Línea'	Ámbar	Grupos de 4 destellos en 20 s 6 boyas sincronizadas Mc especial Cruz de S. Andrés	3
20.115 20. 115.1 20. 115.2 20. 115.3	Polígono bateas mejillones. Ensenada de Getares (Mejillones de Andalucía)	Ámbar	Destellos 5 s. 4 boyas idénticas sincronizadas entre sí. Mc especial Cruz de S. Andrés	3
20. 115.4 20. 115.5	Polígono bateas mejillones. Ensenada de Getares (Mejillones Mar del Sur)	Ámbar	Grupos de 4 destellos en 10 s 2 boyas idénticas sincronizadas entre sí. Mc especial Cruz de S. Andrés	3
20805.2 20805.3 20805.4 20805.5	Cultivos Marinos ATUNARA 1. SENEEN TOUZA	Ámbar	Destellos en 5 s. 4 boyas idénticas. Mc especial Cruz de S. Andrés	3

Vista del área de Campamento.





3.4 INSTALACIONES PARA BUQUES

3.4.1 DIQUES

3.4.1.1 DIQUES SECOS

SITUACIÓN
Muelle de Campamento

3.4.1.2 DIQUES FLOTANTES

PROPIETARIO	ESLORA		MANGA	
	EXTERIOR (M)	INTERIOR (M)	EXTERIOR (M)	INTERIOR (M)
Cernalva, SA	170,00	160,00	30,00	24,00

3.4.1.3 VARADEROS

SITUACIÓN	PROPIETARIO	Nº DE RAMPAS IGUALES	LONGITUD DE RAMPA (M)
Algeciras			
Muelle Isla Verde - Dársena del Saladillo	Astillero y Varadero El Rodeo Isla Verde	1,00	187,50
		1,00	187,50
		1,00	214,00
		3,00	206,20
Tarifa			
	Varadero Docada, SA	1,00	95,00

PROPIETARIO	ESLORA (M)	MANGA (M)	CALADO REFERIDO AL CERO DEL PUERTO (M)	CAPACIDAD (TM)
Cernaval, SA	384	50	7	---

CALADO MÁXIMO (TM)	FUERZA ASCENSIONAL (TM)	AÑO DE CONSTRUCCIÓN
7,00	8000,00	---

ANCHURA (M)	PENDIENTE %	CALADO EN EL EXTREMO (M)	MAX. TN. BUQUE ADMISIBLE
5,00	5,00	4,50	300,00
2,50	5,00	4,50	100,00
7,50	5,00	5,50	1000,00
2,50	3,50	4,50	100,00
2,50	3,50	3,50	100,00

Tareas de reparación y
mantenimiento de buques en
astillero.





3.4.1.4 ASTILLEROS

SITUACIÓN
Sin movimiento

3.4.1.5 SERVICIO DE SUMINISTRO A BUQUES

CLASE DE SUMINISTRO	SITUACIÓN
Combustibles líquidos	
Fuel-oil pesado nº 1	Dique Norte
Gasóleo B	
Gasóleo B	Muelle Embarcaciones Auxiliares
Gasóleo B	Muelle Pesquero Algeciras
Gasóleo B	Muelle Pesquero Tarifa
Gasóleo A y Gasolina sin plomo	Dique Norte
Fuelóleo, gasóleo y gasolina	Muelle Isla Verde Exterior
Suministro de agua	
	Dique Norte
	Muelle Príncipe Felipe
	Muelle de la Galera
	Muelle Ribera
	Muelle Pesquero
	Muelle de fondo
	Muelle Juan Carlos I Este
	Muelle Juan Carlos I Sur
	Muelle Juan Carlos I Norte
	Muelle de la Isla Verde Interior
	Muelle de la Isla Verde Exterior Este
	Muelle de la Isla Verde Exterior Norte
	Muelle de Embarcaciones Auxiliares

PROPIETARIO	Nº DE GRADAS	LONGITUD DE LAS GRADAS (M)	ANCHURA DE LAS GRADAS (M)
Sin movimiento			

Nº DE TOMAS	CAPACIDAD HORARIA DE CADA TOMA	CAPACIDAD HORARIA DEL MUELLE	SUMINISTRADOR
2	200 Tm	200 Tm	CLH
2	250 Tm	250 Tm	
2			REPSOL
1			PETROPESCA SL
2			PETROPESCA SL
45	30 Tm	180 Tm	APBA
			VOPAK TERMINAL ALGECIRAS SA
31	30 Tm	180 Tm	APBA
8	30 Tm	90 TM	APBA
19	30 Tm	180 Tm	APBA
9	30 Tm	90 TM	APBA
26	30 Tm	180 Tm	APBA
3	30 Tm	90 TM	APBA
27	30 Tm	180 Tm	APBA
8	30 Tm	90 TM	APBA
7	30 Tm	90 TM	APBA
16	30 Tm	180 Tm	APBA
13	30 Tm	180 Tm	APBA
12	30 Tm	180 Tm	APBA
36	30 Tm	180 Tm	APBA

CLASE DE SUMINISTRO	SITUACIÓN	
Suministro de agua		
	Muelle Frigorífico	
	Atraques ferries Tarifa	
	Muelles Campamento	
Energía eléctrica		
	Muelle de Fondo (400/230 v.)	
	Muelle del Frigorífico (400 v)	
	Embarcaciones Auxiliares (400/230 v.)	
	Tarifa Dique Sagrado Corazón (400 v.)	

	N° DE TOMAS	CAPACIDAD HORARIA DE CADA TOMA	CAPACIDAD HORARIA DEL MUELLE	SUMINISTRADOR
	21	30 Tm	180 Tm	APBA
	8	30 Tm	90 Tm	APBA
	1	30 Tm	30 Tm	APBA
	3	34,8 Kwh	104,4 Kwh	APBA
	2	13,8 Kwh	27,6 Kwh	APBA
	4	17,3 Kwh	69,2 Kwh	APBA
	2	17,3 Kwh	34,6 Kwh	APBA

Refinería "Gibraltar".





PLUTO GLORY

3.5 MEDIOS MECÁNICOS DE TIERRA

3.5.1 GRÚAS

3.5.1.1 GRÚAS DE MUELLE

SITUACIÓN	PROPIETARIO	Nº	TIPO	MARCA	ENERGÍA QUE EMPLEA	
MUELLES DEL SERVICIO						
Muelle Juan Carlos I	APM Terminals Algeciras	3	Contenedores	Noell	20 KV	
	APM Terminals Algeciras	1	Contenedores	Noell	20 KV	
	APM Terminals Algeciras	3	Contenedores	Paceco España	20 KV	
	APM Terminals Algeciras	3	Contenedores	ZPMC	20 KV	
	APM Terminals Algeciras	2	Contenedores	ZPMC	20 KV	
	APM Terminals Algeciras	3	Contenedores	IMPESA	20 KV	
	APM Terminals Algeciras	4	Contenedores	ZPMC	20 KV	
Muelle Isla Verde exterior	TTI Algeciras SAU	8	Contenedores	ZPMC	20 KV	
MUELLES DE PARTICULARES						
Instalaciones Portuarias Acerinox	Acerinox, SA	2	Pórtico	T. Urbasa	380 v.	
Instalaciones Portuarias Endesa Puertos	Endesa Generación, SL	1	Pórtico	Duro-Felguera	6000 v.	

CARACTERÍSTICAS			RENDIMIENTO EN CONDICIONES NORMALES (TNS/HORA)	AÑO DE CONSTRUCCIÓN
FUERZA (TM)	ALCANCE M	ALTURA SOBRE BMVE M		
50	48	36	880	1994
50	48	36	880	1995
65	51	36	-	2000
70	59,7	40	-	2002
65	63,5	41	-	2006
65	62,5	41	-	2007
74	63,5	44	-	2008
50/65/100	65	43	-	2009
25	25	25-24	300	1976-8
50	42	44	2.250	1984


3.5.1.2 GRÚAS AUTOMÓVILES

SITUACIÓN	PROPIETARIO	Nº	TIPO	MARCA	ENERGÍA QUE EMPLEA	
Muelle Juan Carlos I	APM Terminals Algeciras	8	RTG	Noell	Diesel Eléctrica	
Muelle Juan Carlos I	APM Terminals Algeciras	2	RTG	Paceco España	Diesel Eléctrica	
Muelle Juan Carlos I	APM Terminals Algeciras	10	RTG	ZPMC	Diesel Eléctrica	
Muelle Juan Carlos I	APM Terminals Algeciras	9	RTG	Noell	Diesel Eléctrica	
Muelle Juan Carlos I	APM Terminals Algeciras	6	RTG	ZPMC	Diesel Eléctrica	
Muelle Juan Carlos I	APM Terminals Algeciras	20	RTG	ZPMC	Diesel Eléctrica	
Muelle Juan Carlos I	APM Terminals Algeciras	4	RTG	ZPMC	Diesel Eléctrica	
Muelle Isla verde Exterior	TTI Algeciras SAU	32	ASC	ZPMC	Eléctrica	
Instalaciones Portuarias Acerinox	Acerinox, SA	1	LHM-320	Liebherr	Diesel Eléctrica	

CARACTERÍSTICAS		RENDIMIENTO EN CONDICIONES NORMALES (Tns/HORA)	AÑO DE CONSTRUCCIÓN
FUERZA (TM)	ALCANCE M		
40,6	15,2	0	1995
40,5	15	0	1999
61	15,2	0	2000/2001
61	18,1	0	2002
61	18,1	0	2005
61	18,1	0	2006
61	18,1	0	2007
40	18	0	2009
104	43	0	1999

3.5.1.3 NÚMERO DE GRÚAS. RESUMEN

TIPO	DEL SERVICIO	DE PARTICULARES	TOTAL
PORTACONTENEDORES			
De Pórtico			
Hasta 6 Tm	0	0	0
Entre 7 y 12 Tm	0	0	0
Entre 13 y 16 Tm	0	0	0
Mayor de 16 Tm	0	29	29
Otras (Portainers)	0	0	0
Total de Pórtico	0	27	27
Automóviles	0	92	92
Otras Grúas	0	3	3
TOTAL	0	122	122



↑ Grúas de muelle y de patio en las instalaciones de TTI Algeciras.

3.5.2 INSTALACIONES ESPECIALES DE CARGA Y DESCARGA

SITUACIÓN	PROPIETARIO	AÑO DE CONSTRUCCIÓN	CARACTERÍSTICAS
Pantalán de la Refinería de Petróleos "Gibraltar"	Cía. Española de Petróleos, SA (CEPSA)	1966	20 brazos articulados de carga y descarga de accionamiento hidráulico y tuberías a depósitos, 6 brazos articulados de carga y descarga de accionamiento manual. Los elementos descritos se pueden utilizar indistintamente para todos los productos de la Refinería. La capacidad de las instalaciones viene determinada por los medios de bombeo de que disponen los buques-tanque que hacen operaciones. Presión máxima admisible de las tuberías 150.- lib/pul
Bahía de Algeciras	Cía. Española de Petróleos, SA (CEPSA)	1976	Monoboja para descarga de crudos transportados por super-tanques
Duques de Alba de Puente Mayorga	Dirección General de la Cuenca Mediterránea Andaluza	1981	2 tomas de carga de agua de 12 pulgadas. Caudal 5.760 Tm/h
Instalaciones Portuarias de Endesa-Puertos	Endesa Generación, SL	1984	1 Pórtico de carga continua de 1.500 Tm/h de capacidad máxima. 1 línea de cintas transportadoras de descarga de 4500 Tm/h de capacidad máxima. 1 línea de cintas transportadoras de carga de 1500 Tm/h de capacidad máxima
Instalaciones Portuarias de Endesa-Puertos	Holcim España, SA	2009	2 Tomas de descarga de cemento a granel y tuberías a silo para almacenamiento. Capacidad de descarga 200 Tm/h
Dique de Abrigo Ingeniero Castor R. del Valle	Compañía Logística de Hidrocarburos CLH, SA	2012	3 tomas de carga/descarga para combustibles, con capacidad de 750 Tm/h cada una.
Dique de Abrigo Ingeniero Castor R. del Valle	Compañía Logística de Hidrocarburos CLH, SA	2012	3 brazos articulados de carga/descarga de 10 pulgadas que conectan con 4 tuberías para IFO y Gasóleo. Presión máxima 8 Kg/cm ² y caudal de 3.000 Tm/h.

3.5.3 MATERIAL MÓVIL FERROVIARIO

PROPIETARIO	CLASE DE MATERIAL	N °	ENERGÍA QUE EMPLEA	TONELAJE DE ARRASTRE O CAPACIDAD CARGA TMS.	ANCHO DE VÍA	AÑO DE CONSTRUCCIÓN
Adif	Servicio prestado por su material móvil					

3.5.4 MATERIAL AUXILIAR DE CARGA, DESCARGA Y TRANSPORTE

CLASE DE MATERIAL	PROPIETARIO	N°	ENERGÍA QUE EMPLEA	CARACTERÍSTICAS
Carretilla elevadora contenedores (*)	Marítima del Estrecho Servilog, SLU.	1	Gasóleo	40 Tm
Carretilla elevadora	Marítima del Estrecho Servilog, SLU.	2	Gasóleo	2 Tm
Carretilla elevadora	Marítima del Estrecho Servilog, SLU.	2	Gasóleo	3 Tm
Carretilla elevadora	Marítima del Estrecho Servilog, SLU.	2	Gasóleo	8 Tm
Carretillas elevadoras contenedores	APM Terminals Algeciras	2	Gasóleo	16 Tm
Carretillas elevadoras contenedores	APM Terminals Algeciras	8	Gasóleo	18 Tm
Carretillas elevadoras contenedores	APM Terminals Algeciras	3	Gasóleo	42 Tm
Cabezas tractoras	Marítima del Estrecho Servilog, SLU	7	Gasóleo	30 Tm
Cabezas tractoras	APM Terminals Algeciras	129	Gasóleo	-
Cabezas tractoras	TTI Algeciras SAU	4	Gasóleo	-
Bateas	APM Terminals Algeciras	50	-	40 Tm
Bateas	Marítima del Estrecho Servilog, SLU	85	-	25 Tm
Bateas	APM Terminals Algeciras	137	-	60 Tm
Bateas	TTI Algeciras SAU	12	-	60 Tm

(*).- Con spreader hidráulico adaptable a 20, 35 ó 40 pies.

3.5.5 OTRO MATERIAL AUXILIAR

CLASE DE MATERIAL	PROPIETARIO	N°	ENERGÍA QUE EMPLEA	CARACTERÍSTICAS
Pasarelas Hidráulicas para pasajeros	Autoridad Portuaria (Terminal de pasajeros)	2	Electricidad	Longitud = 25,7 m Alcance horizontal = 3,8 m Altura sobre B.M.V.E. = 11,5 m
Pasarelas Hidráulicas para pasajeros	Autoridad Portuaria (Terminal de pasajeros)	2	Electricidad	Longitud = 20 m Alcance horizontal = 3,4 m Altura sobre B.M.V.E. = 11,5 m
Pasarelas Hidráulicas para pasajeros	Autoridad Portuaria (Terminal de pasajeros)	1	Electricidad	Longitud = 21 m Alcance horizontal = 5,4 m Altura sobre B.M.V.E. = 12 m
Pasarelas Hidráulicas para pasajeros	Autoridad Portuaria (Terminal de pasajeros)	1	Electricidad	Longitud = 21 m Alcance horizontal = 5,4 m Altura sobre B.M.V.E. = 13 m
Pasarelas Hidráulicas para pasajeros	Autoridad Portuaria (Terminal de pasajeros)	1	Electricidad	Longitud = 6 m Alcance horizontal = 6,40 m Altura sobre B.M.V.E. = 12,4 m
Pasarelas Hidráulicas para pasajeros	Autoridad Portuaria (Terminal de pasajeros)	1	Electricidad	Longitud = 25 m Alcance horizontal = 9,1 m Altura sobre B.M.V.E. = 13,0 m
Pasarelas Hidráulicas para pasajeros	Autoridad Portuaria (Terminal de pasajeros)	1	Electricidad	Longitud = 9,20 m Alcance horizontal = 4,15 m Altura sobre B.M.V.E. = 13 m



↑ Interior de la terminal de pasajeros del puerto de Algeciras.

3.6 MATERIAL FLOTANTE

3.6.1 DRAGAS

NOMBRE	PROPIETARIO	TIPO	ENERGÍA QUE EMPLEA
No existen			

3.6.2 REMOLCADORES

NOMBRE	PROPIETARIO	ENERGÍA QUE EMPLEA	POTENCIA (H.P.)
Aitana	Gabarras y Servicios	Gasóleo	900
Alonso V	Gabarras y Servicios	Gasóleo	185 cv
Sertosa Veintisiete	UTE Sertosa Ciresa	Gasóleo	4.430
VB Algeciras	UTE Sertosa Ciresa	Gasóleo	5.900
VB Andalucía	UTE Sertosa Ciresa	Gasóleo	5.900
VB Simun	UTE Sertosa Ciresa	Gasóleo	5.260
VB Siroco	UTE Sertosa Ciresa	Gasóleo	5.900
VB Titan	UTE Sertosa Ciresa	Gasóleo	7.200
VB Tron	UTE Sertosa Ciresa	Gasóleo	7.200
Sertosa Ocho	Servicios Marítimos Algeciras, SA	Gasóleo	2.550

ESLORA (M)	MANGA (M)	PUNTAL (M)	CAPACIDAD DE CANTARA O CANGILONES (m ³ O L.)	AÑO DE CONSTRUCCIÓN
No existen				

ESLORA (M)	MANGA (M)	PUNTAL (M)	AÑO DE CONSTRUCCIÓN
27	7,7	3,72	1962
18,24	4,45	2,44	1952
29,5	11	4	1993
29,5	11	4	2003
29,5	11	4	2003
29,5	11	4	2001
29,5	11	4	2001
32	14	5,6	2010
32	14	5,6	2010
30	7,77	3,89	1965

3.6.3 GÁNGUILES, GABARRAS Y BARCAZAS

NOMBRE	PROPIETARIO	TIPO	POTENCIA (HP)
Avelina	Gabarras y Servicios, SA	Barcaza	625 cv
Bahía Uno	MUREOIL, SA	Gabarra	2x1007 Kw
Diving Ship	Gabarras y Servicios, SA	Barcaza	275 CV
Emilita	Flota y Proyectos Singulares	Barcaza	
Güenda	Consulmar SLU.	Aljibe-Barcaza	2x300
Isla Verde 5	Gabarras y Servicios, SA	Barcaza	2x95 cv
Joven Patricia	Consulmar SLU.	Barcaza	2x165 cv
Monte Anaga	Ibaizabal M.S.SL	Gabarra	2,460kW (3,344hp)
San Francisco	Gabarras y Servicios, SA	Barcaza	
Spabunker Cincuentayuno	Boluda Tankers, SA	Gabarra	3,472kW (4,720hp)
Spabunker Treinta	Boluda Tankers, SA	Gabarra	3,478kW (4,728hp)
Petroport	Boluda Tankers, SA	Gabarra	4,500 kW (6,118 hp)

3.6.4 GRÚAS FLOTANTES

NOMBRE	PROPIETARIO	ENERGÍA QUE EMPLEA	CARACTERÍSTICAS DE LA EMBARCACIÓN
No existen			

ESLORA (M)	MANGA (M)	PUNTA (M)	CAPACIDAD (M3 O GT.)	AÑO DE CONSTRUCCIÓN
39,98	7,62	3,7	TRB 362,36	1968
71,01	15,6	7,75	3860 m3	2004
23,63	5,49	2,5	TRB 70,18 GT 31,58	1998
32	9	2,5	TRB 199	1965
37,35	8,54	3,05	239,5- GT	1979
14	4	1,4	TRB 18,55	1984
14	5	2,2	8 Tm	1986
87,16	15,3	6,75	4200 m3	2010
21,9	6,6	3,09	148,86 GT	2006
84,93	16,25	7,6	2893 - GT	2008
94,93	16,25	7,6	5.000 Tm	2004
115	21,4	8,5	6074 - GT	2002

CARACTERÍSTICAS DE TRABAJO			AÑO DE CONSTRUCCIÓN
FUERZA (H.P.)	ALCANCE (M)	ALTURA SOBRE EL MAR (M)	
No existen			

3.6.5 OTROS MEDIOS AUXILIARES DE SERVICIO

NOMBRE	PROPIETARIO	TIPO	CARACTERÍSTICAS	AÑO DE CONSTRUCCIÓN
Limpiamar IV	Autoridad Portuaria	Embarcación para la limpieza de aguas	Eslora = 13 m Manga = 4,5 m Puntal = 1,7 m Casco de acero	1990
Calima	Autoridad Portuaria	Embarcación de servicio 1 motor diesel 129 CV.	Eslora = 12 m Manga = 3,65 m Puntal = 1,65 m Casco de acero	1980
Luz de Mar	SASEMAR	Remolcador de altura	Eslora = 56 m Manga = 14 m Puntal = 7 m Casco de aluminio	2005
Salvamar Alkaid	SASEMAR	Embarcación rápida de salvamento	Eslora = 21,1 m Manga = 5,5 m Puntal = 1,5 m Casco de aluminio	2004
Carteya	Corporación Prácticos	Lancha motor de 310 CV	Eslora = 11 m Manga = 3,60 m	1997
Navío	Corporación Prácticos	Lancha motor de 2 X 205 CV	Eslora = 11 m Manga = 3,50 m	2002
Piloto I	Corporación Prácticos	Lancha motor de 2 X 257 CV	Eslora = 12,34 m Manga = 3,58 m	2005
Altair Cinco	Corporación Prácticos Tarifa	Embarcación de servicio motor de 315 CV	Eslora = 9,63 m Manga = 3,28 m	2008
Getares Uno	Corporación Prácticos	Embarcación de servicio motor de 2 X 500 CV	Eslora = 14,7 m Manga = 4,4 m 22 GT	2012
Mareña Uno	Marítima Algecireña	Lancha servicio amarre	Eslora = 9,15 m Manga = 3,15 m	2009
Picasso Primero	Barwill Ships Services, SL	Embarcación de servicio tipo catamarán 2 motores Mermaid Mirage II de 245 CV	Eslora = 18,8 m Manga = 4,8 m Puntal = 1,5 m 22 GT	2000

NOMBRE	PROPIETARIO	TIPO	CARACTERÍSTICAS	AÑO DE CONSTRUCCIÓN
María y Jose	Aguaservi, SA	Embarcación de servicio 2 motores Perkins de 90 CV	Eslora = 11,7 m Manga = 3,87 m Puntal = 1,7 m 13 GT	1976
Jose y Carmen	Aguaservi, SA	Embarcación de servicio	Eslora = 18 m Manga = 5 m Puntal = 2,1 m Eslora = 10 m	1976
Balim	Cepsa	Catamarán lucha anticontaminación	Eslora = 10 m Manga = 3,25 m Puntal = 1,7 m	2002
Sirena Real	Underwater Contractors Spain, SL	Embarcación de servicio	Eslora= 40 m Manga= 8 m Puntal= 2,8 m	1955
Kjella	Crosscomar 2000, SL	Embarcación de servicio tipo ro-ro motor de 500 CV	Eslora = 27,26 m Manga = 8 m Puntal = 3,25 m 157 GT	1957
Cleanhull III	Umoe Schat - Harding, SL	Embarcación de servicio	Eslora= 34 m Manga= 7,7 m Puntal= 4,15 m	2001
Firmm Spirit	Fundación Firmm	Embarcación de pasaje	Eslora= 16,87 m Manga= 4,77 m Puntal= 1,39 m	2008
Ferry Fly Blue	Fundación Firmm	Embarcación de pasaje	Eslora= 16 m Manga= 5 m Puntal= 2 m	----
Firm	Fundación Firmm	Embarcación de pasaje	Eslora= 9,84 m Manga= 3,45 m Puntal= 1,92 m	2004
Jackelin	Turmares Tarifa, SL	Embarcación de pasaje 2 motores Volvo de 275 CV 200 pasajeros	Eslora= 21,38 m Manga= 6,6 m Calado= 2,6 m	1995

(continúa en página siguiente)





NOMBRE	PROPIETARIO	TIPO	CARACTERÍSTICAS	AÑO DE CONSTRUCCIÓN
Dolphin Safari	Turmares Tarifa, SL	Embarcación de pasaje 2 x 200 CV 103 pasajeros	Eslora=22,8 m Manga= 5,15 m Calado= 1,1 m	1962
Nadir Cat	Consulmar SLU	Embarcación de servicio	Eslora= 16 m Manga= 6,40 m Calado= 1,23 m Puntal= 2,27 m	2009
Zenit Cat	Consulmar SLU	Embarcación de servicio	Eslora= 12,2 m Manga= 5,75 m Calado= 1,5 m Puntal= 1,5 m	1991
Punta Fisterra	Consulmar SLU	Embarcación de servicio	Eslora= 23,95 m Manga= 6,00 m Calado= 2,3 m	2006
Belmar	Hydrex Marine Technologies	Embarcación de servicio	Eslora= 13,4 m Manga= 7,5 m Calado= 4,45 m Puntal= 1,5 m	2010
Neptune	Underwater Contractors Spain, SL	Embarcación de lucha contra la contaminación	Eslora= 29 m Manga= 6,81 m Calado= 2,6 m Puntal= 2,8 m	1982
Bay Protector	Atlantida Cleaning and Repair in Water, SL	Embarcación de servicio	Eslora= 26,19 m Manga= 6,1 m Calado= 2,8 m Puntal= 3,31 m	1967
Ceutamar Uno	Velum Andalucía Servicios	Embarcación de servicio	Eslora= 12 m Manga= 4,8 m Puntal= 1,25 m	1998
Ceutamar Cinco	Velum Andalucía Servicios	Embarcación de servicio	Eslora= 15,6 m Manga= 6,1 m Puntal= 2,66 m	
Elsa	Logística Recursos para Conserv.Medio.Asoc.	Embarcación de investigación científica y técnica	Eslora= 7,3 m Manga= 2,89 m Puntal= 1,41	1980

NOMBRE	PROPIETARIO	TIPO	CARACTERÍSTICAS	AÑO DE CONSTRUCCIÓN
L'Atlantida	Cent.Activ.Avent.Estrecho Gibraltar SL	Embarcación de pasaje	Eslora= 18,85 m Manga= 7 m Puntal= 2,43 m	1993
Limpiamar Algeciras	Gabarras y Servicios, SA	Embarcación para la lucha contra la contaminación marítima	Eslora= 91 m Manga= 5,5 m Puntal= 2,5 m	1990
Northern Peregrine	Consignaciones Tariik SL	Embarcación de Servicio	Eslora= 26,48 m Manga= 11 m Puntal= 3,2 m	2011
Pelican Treinta	Ecolmare Ibérica, SA	Embarcación para la limpieza de aguas	Eslora= 10,8 m Manga= 2,38 m Puntal= 1,5 m	1985
Pelican 1005	Ecolmare Ibérica, SA	Embarcación para la limpieza de aguas	Eslora= 10,5 m Manga= 2,48 m Puntal= 1,6 m	2009
Gavina 523	Ecolmare Ibérica, SA	Embarcación para la limpieza de aguas	Eslora= 5,01 m Manga= 2,08 m Puntal= 0,86 m	2006
Isla de Tarifa	Consejería de Medio Ambiente Junta de Andalucía	Embarcación Servicios Gubernamentales	Eslora= 18 m Manga= 5,1 m Puntal= 2,56 m	

3.7 ACCESO TERRESTRE Y COMUNICACIONES

3.7.1 ACCESO TERRESTRE Y COMUNICACIONES INTERIORES

CARRETERAS

SITUACIÓN	LONGITUD (M)	ANCHO (M)	FIRME
Paseo de La Conferencia	400	9	Aglomerado asfáltico
Avda. de La Hispanidad	400	9	Aglomerado asfáltico
Acceso Sur (Nudo)	1.000	6 -- 14	Aglomerado asfáltico
Acceso Norte	2.500	14	Aglomerado asfáltico
Muelle de Isla Verde			
Vial de Entrada	250	14	Aglomerado asfáltico
Conexión Galera-Isla Verde	520	10	Aglomerado asfáltico
Vial General I	300	14,70	Aglomerado asfáltico
Vial General II	280	10,50	Aglomerado asfáltico
Acceso a Dique De Abrigo	500	10 -- 12	Aglomerado asfáltico
Accesos Zona Este	600	10,50	Aglomerado asfáltico
Accesos Zona Oeste	750	10 -- 20	Aglomerado asfáltico
Muelle de la Galera			
Acceso Estación Marítima	350	7	Aglomerado asfáltico
Acceso Pesquero y Juan Carlos I	300	17	Aglomerado asfáltico
Muelle pesquero			
Central	550	10	Adoquín de granito
Posterior	550	8	Adoquín de granito
Muelle Juan Carlos I			
Vial General o Perimetral	820	20	Aglomerado asfáltico
Interior	170	20	Aglomerado asfáltico
Interior	50	12	Aglomerado asfáltico
Interior	50	12	Aglomerado asfáltico

FERROCARRILES

SITUACIÓN	LONGITUD (M)	ANCHO (M)
Ramal de enlace desde la estación de la ciudad al puerto	1.000	Normal
Desde Acceso Sur a muelle de Isla Verde	686	Normal
Desde Isla Verde a Juan Carlos I	1.463	Normal
Muelle de Isla Verde:		
Vía principal + 2 (intereje 5,50 m)	585 + 502	Normal
Muelle Juan Carlos I		
Vía principal + 2 (intereje 4,00 m)	591 + 643	Normal

ACCESOS TERRESTRES

SITUACIÓN	LONGITUD (M)	ANCHO (M)
Accesos desde la C.N. 340 Puerto de Algeciras		
Norte	1.850	14
Sur	2.500	7
Instalaciones portuarias de Acerinox	1.120	10
Instalaciones portuarias de Endesa Generación	3.550	10
Accesos desde la C.N. 340 R.L. Refinería Gibraltar		
Crinavis	750	10

POR FERROCARRIL

SITUACIÓN	LONGITUD (M)	ANCHO (M)
Línea Madrid - Algeciras de la red nacional		

POR TUBERÍA

SITUACIÓN	LONGITUD (M)	ANCHO (M)
No existe		

Terminal de ferrocarril en Isla Verde Exterior.





3.8 BREVE DESCRIPCIÓN DE INSTALACIONES PARA TRÁFICOS ESPECÍFICOS

PASAJEROS

ALGECIRAS

Atraque para Transbordadores:

Existen nueve atraques para transbordadores que sirven las líneas del Estrecho. El movimiento de pasajeros se lleva a cabo a través de plataformas y andenes elevados que enlazan los atraques con la Estación Marítima.

Estación Marítima:

El edificio principal de la terminal de pasajeros tiene una superficie total de 12.000 m². La planta baja está dedicada a venta de billetes, oficinas de navieras, locales comerciales y oficinas de Guardia Civil y Aduanas, así como salas de desembarque. La planta superior está destinada a cafetería, control de equipajes, pasaportes y billetes y salas de embarque y desembarque.

Otro edificio anexo, destinado a área comercial, tiene una superficie total de 7.900 m² distribuidos en dos plantas. La planta baja se usa para oficinas de agencias de viajes y transitarios. La planta alta se destina a oficinas de transitarios y navieras y en el ala oeste del edificio se ubica la Terminal del Helipuerto gestionada por AENA.

Edificio de Estacionamiento de Vehículos:

Para ser utilizado por aquellos pasajeros que visitan Ceuta y Tánger y que dejan sus automóviles en Algeciras. El estacionamiento tiene una capacidad de 810 automóviles, distribuido en 3 plantas de 38 x 180 metros. La planta baja es diáfana y se utiliza para la ordenación de embarques de vehículos. En la cuarta planta del edificio se ubica la helisuperficie.

TARIFA

Atraques:

Existen tres atraques actualmente utilizados por embarcaciones de alta velocidad que cubren la línea Tarifa-Tánger.

Estación Marítima:

La Estación Marítima, en servicio desde abril del año 2003, cuenta con una superficie total de 2.116 m², divididos en dos plantas.



↑ Interior de la Estación Marítima del puerto de Algeciras.

CONTENEDORES

Terminal de APM Terminals Algeciras:

Esta terminal, situada en el Muelle de Juan Carlos I, ocupa una superficie de 686.132 m², con una capacidad de slots de 10.476 contenedores de 20 pies. Dispone de 1.941 m de atraques de 14 a 16 m de calado. Prestan servicio 19 grúas portainer (4 x 74 tm, 3 x 70 tm, 8 x 65 tm, 4 x 50 tm, 4 x 50 tm) y 59 transtainers (49 x 61 tm, 10 x 40 tm).

Total Terminal International Algeciras (TTI-A):

La nueva terminal, situada en el Muelle de Isla Verde Exterior, ocupa una superficie de 35,76 Ha. Dispone de 650 m de atraque de 18,5 m de calado. Prestan servicio 8 grúas portainer de 65 tm y 32 transtainers de 40 tm.

TRÁFICO RO-RO

Existen 5 atraques ro-ro, además de los 9 citados en el apartado de pasajeros, con calado de 10,5 m y situados en los siguientes muelles: uno en Isla Verde con un calado de 10 m, uno en Dique Ingeniero Castor R. del Valle con 14,5 metros de calado, otro en Príncipe Felipe con un calado de 14,5 metros y dos en el muelle Juan Carlos I (uno en el Norte y otro en el Sur con 9 y 10,5 metros de calado respectivamente).

PETRÓLEOS

Monoboya:

Se encuentra situada en profundidades de 60 m, lo que permite el amarre de los mayores buques tanque para la descarga de crudos. Tiene posibilidades de suministro de combustible.

Pantalán de la Refinería "Gibraltar" de CEPSA:

Dotado de nueve atraques con calados que varían entre 6 y 20 m y destinados a la carga y descarga de crudos de petróleo y productos refinados por medio de 26 brazos articulados.

AGUA

Duques de Alba de la Dirección General de la Cuenca Mediterránea Andaluza, en Puente Mayorga (San Roque):

Sistema de atraque para embarque de agua en buques tanques de hasta 115.000 TPM, constituido por duques de alba de atraque y amarre. Dos tomas por cara de 12 pulgadas con caudal de 5.760 Tm/h.

PESCA

ALGECIRAS

Lonja:

Con una superficie total de 8770 m², está distribuida en zonas de subasta, circulación y locales de exportadores, locales de armadores y varios.

TARIFA

Lonja:

La superficie total es de 1.093 m², distribuidos de igual forma que en Algeciras.



↑ Tráfico Ro-Ro desembarcando en el Puerto de Algeciras.

Vista aérea de la Terminal de Endesa Puertos.





CARBÓN

Pantalán de Endesa Puertos:

Muelle de descarga de 360 m de longitud, con calados de 23 a 30 m para buques de hasta 270.000 TPM. Descargadora de pórtico con capacidad de 2.250 Tm/h. Muelle de carga de 234 m de longitud con calados de 8 a 30 m para buques de 25.000 TPM con pórtico de carga de 1.500 Tm/h. La parte Norte de este mismo muelle está habilitada para otras operaciones de carga y descarga de graneles.

CEMENTO

Pantalán de Endesa Puertos:

Muelle de 234 m de longitud, con calado de 8 a 30 m. Desde finales del año 2009 existen dos tomas de descarga de cemento a granel conectadas por tuberías a un silo multicámara de almacenamiento con una capacidad total de 14.000 tm.



Imagen de la terminal de contenedores de TTI Algeciras.



OBRAS O ACTIVIDADES AUTORIZADAS A PARTICULARES





4.1.1	Títulos otorgados antes de empezar el año 2012 y vigentes a 31/12/2012. Algeciras.	158
4.1.2.	Títulos otorgados antes de empezar el año 2012 y vigentes a 31/12/2012. Tarifa.	170
4.2.1.	Títulos otorgados en el año 2012. Algeciras.	172
4.2.2.	Títulos otorgados en el año 2012. Tarifa.	176

4.1.1 TÍTULOS OTORGADOS ANTES DE EMPEZAR EL AÑO 2012 Y VIGENTES A 31/12/2012. ALGECIRAS.

N.	CONCEPTO
1	Ocupación de la parcela de 5.000 m2 donde se ubica un edificio destinado a domicilio social, almacén y nave para vela ligera.
2	Ocupación de 370.577 m2 de superficie emergida y 27.330 m2 sumergida para fondeadero, pantalán de atraque y rack en San Roque.
3	Explotación del varadero en la Dársena del Saladillo Este.
4	Ocupación de una superficie de 220.443 m2 para un terminal marítimo transoceánico para descarga y carga de carbones en la Bahía de Algeciras.
5	Ocupación de 37.881,88 m2 de superficie emergida y 29.936,95 m2 superficie sumergida para la instalación de toma de conducción y descarga de agua de refrigeración y ocupación de zona marítimo terrestre para la Central Térmica de Los Barrios (GRUPO II TERMINAL LOS BARRIOS).
6	Ocupación de 253 m2 de superficie emergida y 6.371 m2 superficie sumergida para la instalación de toma de conducción y descarga de agua de refrigeración y ocupación de zona marítimo terrestre para la Central Térmica de Los Barrios (GRUPO I TERMINAL LOS BARRIOS).
7	Ocupación de una superficie de 373.044 m2 para la Terminal de contenedores en el Muelle Juan Carlos I.
8	Ocupación de 374,40 m2 para la instalación de tendido subterráneo de suministro de energía eléctrica en el Muelle Juan Carlos I.
9	Ocupación de una superficie de 165.686 m2 para Terminal de Contenedores en el Muelle Juan Carlos I.
10	Ocupación de una parcela de 67.598 m2 para factoría, viviendas y tuberías en el Muelle de Isla Verde.
11	Ocupación una parcela de 83.335 m2 y 4.462 m2 superficie de lámina de agua en las instalaciones portuarias de Campamento (San Roque) con destino a un centro de reparaciones navales.
12	Ocupación de una parcela 2.000 m2 en la Dársena Saladillo para Sede del Club en el Muelle Deportivo.
13	Ocupación del local A-8 en el área comercial de la Estación Marítima, con destino a la actividad de agencia de viajes.
14	Ocupación del local A-1 en el área comercial de la Estación Marítima, con destino a la actividad de agencia de viajes.
15	Ocupación del local A-6 en el área comercial de la Estación Marítima, con destino a la actividad de agencia de viajes.
16	Ocupación del local A-10 en el área comercial de la Estación Marítima, con destino a la actividad de agencia de viajes.
17	Ocupación del local A-17 en el área comercial de la Estación Marítima, con destino a la actividad de agencia de viajes.
18	Ocupación del local A-21 en el área comercial de la Estación Marítima, con destino a la actividad de agencia de viajes.
19	Ocupación del local A-2 en el área comercial de la Estación Marítima, con destino a la actividad de agencia de viajes.
20	Ocupación del local A-7 en el área comercial de la Estación Marítima, con destino a la actividad de agencia de viajes.
21	Ocupación del local A-12 en el área comercial de la Estación Marítima, con destino a la actividad de agencia de viajes.
22	Ocupación del local A-5 en el área comercial de la Estación Marítima, con destino a la actividad de agencia de viajes.
23	Ocupación del local A-13 en el área comercial de la Estación Marítima, con destino a la actividad de agencia de viajes.
24	Ocupación del local A-3 en el área comercial de la Estación Marítima, con destino a la actividad de agencia de viajes.

	TITULAR	FECHA OTORGAMIENTO	IMPORTE ANUAL
	Real Club Náutico Algeciras	26/06/45	31.942,48
	Cepsa	28/02/66	1.650.461,48
	Yacht Center Green Island SL	07/06/78	185.305,88
	Endesa Generación, SA	23/11/82	126.848,59
	Endesa Generación, SA	23/11/82	33.948,00
	EON Generación, SL	23/11/82	203.126,53
	APM Terminals Algeciras SA	30/09/93	2.065.081,00
	Endesa Distribución Eléctrica, SL	15/02/96	1.379,84
	Terminal de Contenedores de Andalucía, SA	29/02/96	917.197,36
	Compañía Logística de Hidrocarburos, SA	27/06/96	960.165,36
	Cernaival, SA	14/08/96	859.110,81
	Club Náutico El Saladillo	18/09/98	8.606,13
	Koutubia, SA	09/04/99	11.787,92
	Viajes Arnal, SL	09/04/99	44.862,32
	Viajes Transafric, SA	09/04/99	44.969,36
	Trujillo, SL Agencia de Viajes	09/04/99	18.317,20
	Compañía Trasmediterránea, SA	09/04/99	13.825,56
	Euromaroc 2000 SL	09/04/99	13.228,60
	Comarit España, SL	09/04/1999	12.983,88
	Koutubia, SA	09/04/1999	11.590,04
	Viajes Arnal, SL	09/04/1999	43.588,88
	Ute - V. Gaditour; V. Dos Mares; V. Maretour.	09/04/99	18.317,20
	Viajes Africatravel, SL	09/04/99	23.026,80
	Avemar Turismo SL Unipersonal	09/04/99	17.889,00

(continúa en página siguiente)

N.	CONCEPTO
25	Ocupación del local A-9 en el área comercial de la Estación Marítima, con destino a la actividad de agencia de viajes.
26	Ocupación de una parcela de 2.828,5 m2 en el Muelle de la Isla Verde con destino a la construcción de una nave para almacenamiento de mercancías.
27	Ocupación de 1.483 m2 de superficie emergida y de 3,820 m2 sumergida para la instalación de tuberías de refrigeración de la "Central de Ciclo Combinado de San Roque".
28	Ocupación del local A-4 en el área comercial de la Estación Marítima, con destino a la actividad de agencia de viajes.
29	Ocupación de edificaciones e instalaciones eléctricas en los antiguos Astilleros Crinavis en Campamento.
30	Ocupación del tinglado del contradique de las Instalaciones Portuarias de La Línea de la Concepción.
31	Ocupación de una parcela de unos 580 m2 en la Dársena del Saladillo para sede social.
32	Ocupación de una parcela de 2.539 m2 en el Muelle de Isla Verde para la construcción de una nave con destino a taller, almacén, oficinas y parking.
33	Ocupación de una parcela de 2.952 m2 en el Muelle de la Isla Verde para la construcción de una nave-almacén, con destino a grupaje, paquetería y operaciones similares.
34	Ocupación de una superficie cubierta de 2.659 m2, descubierta de 2.019 m2 en el Tinglado del Muelle de Isla Verde para instalación y explotación de una terminal frigorífica.
35	Ocupación de dos parcelas, de 21.462 m2 y 38.953 m2, colindantes con la Terminal de Contenedores del Muelle Juan Carlos I, para depósito de contenedores.
36	Ocupación de una superficie emergida de 2.860 m2 y sumergida de 33.240 m2 para instalación de un emisario submarino de la "Central de Ciclo Combinado Campo de Gibraltar".
37	Ocupación de superficie de 300 m2 para el suministro de energía eléctrica existente en la zona Sur de la Dársena del Saladillo.
38	Ocupación de una parcela de 9.645 m2 en el Muelle de la Isla Verde donde se encuentran tres naves (1.838 m2, 97 m2 y 2.000 m2), con destino a la actividad de depósito franco.
39	Ocupación de una parcela de 1.327 m2 en el Muelle de Isla Verde de Algeciras con destino a almacenamiento-distribución de productos congelados y refrigerados.
40	Ocupación de 3.000 m2 para un Centro de Recuperación de Especies Marinas Amenazadas.
41	Ocupación de una parcela de unos 8.900 m2 en el Muelle de la Isla Verde, con destino a instalaciones de vestuarios, comité, FAC y aparcamientos.
42	Ocupación del local nº 4 de la Estación Marítima de Algeciras con destino a consigna de equipajes.
43	Ocupación de una parcela de 500 m2 en el Muelle de la Isla Verde, para la construcción de una nave, con destino a revisión y suministro de balsas de salvamento marítimo, extintores y equipos de seguridad marítima.
44	Ocupación de una parcela de 3.771 m2 y nave en Muelle Isla Verde, con destino a almacenamiento de mercancías y estacionamiento de camiones.
45	Ocupación del antiguo edificio de bomberos (252,70 m2) para laboratorio en Campamento.
46	Construcción y explotación de una estación depuradora (EDAR) de aguas residuales en una parcela de unos 21.000 m2 en el relleno exterior del Muelle Isla Verde y canalizaciones hasta la misma.
47	Ocupación de una parcela de unos 9.713,0 m2 en el Muelle de la Isla Verde con destino a la instalación y explotación de una planta de almacenamiento y tratamiento de desechos líquidos de buques.

	TITULAR	FECHA OTORGAMIENTO	IMPORTE ANUAL
	Flandria Internacional Travel, SA	09/04/99	18.317,20
	Aduanas y Transp. Antonio Paublete, SL	17/09/99	20.893,12
	Gas Natural, S.D.G., SA	26/11/99	1.715,21
	Viajes Travelsur, SA	31/12/99	13.286,44
	Endesa Distribución Eléctrica, SL	04/02/00	1.748,98
	Excmo. Ayuntamiento de la Línea de la Concepción	30/06/00	23.018,52
	Sociedad de Pesca "El Pargo"	24/11/00	3.067,40
	Marítima del Mediterráneo SA	26/01/01	43.876,56
	Partida Grupage, SL	05/10/01	52.013,24
	Algeciras Reefer Port Terminal, SL	05/10/01	136.701,28
	APM Terminals Algeciras SA	30/11/01	364.087,20
	Nueva Generadora del Sur, SA	05/04/02	7.737,94
	Endesa Distribución Eléctrica, SL	05/04/02	880,32
	Consorcio de la Zona Franca de Cádiz	29/07/03	93.397,42
	Fruport Algeciras, SA	27/11/03	22.610,08
	Consejería de Medio Ambiente Junta de Andalucía	27/11/03	0
	Sociedad de Estiba y Desestiba del Puerto Bahía de Algeciras (SAGEP)	28/07/04	231.526,44
	Juan Manuel Oncala de Quinta SL	05/09/05	10.374,72
	Servimar Sur, S.L	29/09/05	12.255,20
	Marítima del Estrecho Servilog SL	30/03/06	48.556,04
	Saybolt España, SA	24/11/06	20.908,54
	Excmo. Ayuntamiento Algeciras	28/03/07	161.099,00
	Sertego Servicios Medioambientales SL	28/03/07	184.999,14

(continúa en página siguiente)

N.	CONCEPTO
48	Ocupación de una parcela de 96.628 m2 y lámina de agua de 124.613 m2 en la Bahía de Algeciras con destino a la explotación de instalaciones portuarias y de lámina de agua de 431 m2 en el Río Guadarranque.
49	Ocupación de una superficie terrenos de unos 67.763 m2 y 49.700 m2 de lámina de agua en el Muelle Isla Verde Exterior con destino a la construcción y explotación de una terminal de almacenamiento y distribución de hidrocarburos.
50	Ocupación de una parcela de unos 49.278 m2 y una superficie de lámina de agua de unos 143.542 m2 en las Instalaciones Portuarias de La Línea de la Concepción para la construcción y explotación de instalaciones náuticos deportivas de uso lúdico comercial.
51	Ocupación de una parcela de unos 3.060,96 m2 en el Muelle de la Isla Verde con destino a la construcción de una nave de almacenamiento de mercancías secas y refrigeradas.
52	Ocupación de superficies para la construcción de un emisario submarino y tuberías de toma de agua para la refrigeración de una central térmica de ciclo combinado en la Bahía de Algeciras.
53	Ocupación de una lámina de agua de unos 200.320 m2 en la Ensenada de Getares con destino al fondeo de bateas para el cultivo de mejillones.
54	Ocupación de una superficie de unos 200 m2 en el Muelle de Embarcaciones Auxiliares para la explotación de un surtidor de combustible.
55	Ocupación de una parcela de unos 1.312 m2 en el Muelle de la Isla Verde para logística y almacenamiento de mercancías.
56	Ocupación de lámina de agua de 7 pantalanes de las Instalaciones Portuarias de La Línea.
57	Ocupación de lámina de agua de 3 pantalanes de las Instalaciones Portuarias de La Línea.
58	Ocupación de una parcela de 2.658 m2, una superficie de lámina de agua de 1.318.242 m2 y una tubería de enlace en la Bahía de Algeciras con destino a la explotación de una monoboja para amarre de buques supertanques y trasvase de crudos y otras materias auxiliares y carga de productos elaborados, mediante tubería submarina de enlace con la "Refinería Gibraltar".
59	Ocupación de lámina de agua de un pantalán de las Instalaciones Portuarias de La Línea.
60	Ocupación de una lámina de agua de unos 200.320 m2 en la Ensenada de Getares con destino al fondeo de bateas para el cultivo de mejillones.
61	Ocupación del local nº A-14 en el área comercial de la Estación Marítima de Algeciras, con destino a la venta de billetes.
62	Ocupación de una parcela de unos 300.119 m en Isla Verde Exterior con destino a la construcción y explotación de una terminal de contenedores.
63	Ocupación del módulo nº 10 de venta de billetes Estación Marítima de Algeciras.
64	Ocupación del módulo nº 6 y 7 de venta de billetes Estación Marítima de Algeciras.
65	Ocupación del módulo nº 9 de venta de billetes Estación Marítima de Algeciras.
66	Ocupación del módulo nº 4 y 5 de venta de billetes Estación Marítima de Algeciras.
67	Ocupación del local nº A-15 en el área comercial de la Estación Marítima de Algeciras, con destino a la venta de billetes.
68	Ocupación de 2.378,27 m2 de la Lonja de Pescado del Puerto de Algeciras con destino a su explotación.
69	Ocupación una superficie de 10.136 m bajo el puente de acceso Norte al Muelle Juan Carlos I con destino a aparcamiento para vehículos de trabajadores de la APM Terminals Algeciras.
70	Ocupación del local nº 5 de la terminal de pasajeros de la Estación Marítima del Puerto de Algeciras con destino a la instalación y explotación de un bar-cafetería.

	TITULAR	FECHA OTORGAMIENTO	IMPORTE ANUAL
	Acerinox Europa SAU.	05/06/07	736.491,19
	Vopak Terminal de Algeciras SA	30/07/07	516.745,84
	Alcaidesa Servicios, SA	30/07/07	349.969,52
	Aduanas y Transp. Antonio Paublete, SL	28/09/07	52.199,76
	EON Generación SL	28/09/07	6.601,08
	Mejillones de Andalucía, SL	30/11/07	38.850,72
	Repsol, SA (Expl. Puertos)	07/02/08	25.677,36
	Aduanas y Transp. Antonio Paublete, SL	07/02/08	24.168,64
	Club Marítimo Linense	07/02/08	3.251,00
	Club Linense de Caza y Pesca	07/02/08	1.222,16
	Cepsa	03/04/08	2.097.462,64
	Real Club Náutico de La Línea	03/04/08	407,40
	Mejillones Mar del Sur, SL	03/04/08	39.070,08
	Vapores Suardiaz Sur Atlántico, SL	02/07/08	14.328,52
	Total Terminal Internacional Algeciras	28/07/08	1.497.944,96
	Euromaroc 2000 SL	28/07/08	10.354,97
	Cía. Trasmediterránea SA	28/07/08	20.791,88
	Vapores Suardiaz Sur -Atlántico SL	28/07/08	10.387,84
	Europa Ferrys SA	28/07/08	21.487,95
	Euromaroc 2000, SL	28/07/08	13.228,60
	Lonja Pesquera de Algeciras SL	31/07/08	58.200,44
	APM Terminals Algeciras SA	26/09/08	46.576,68
	Susana Gómez Ruiz	26/09/08	54.015,56

(continúa en página siguiente)

Imagen aérea del Puerto de Algeciras.





N.	CONCEPTO
71	Ocupación del local 9 de la terminal de pasajeros de la Estación Marítima de Algeciras con destino a la instalación y explotación de una cafetería.
72	Sistema de emisión y control de tarjetas de embarque.
73	Ocupación de unos 170.427 m2 en el recinto portuario de Campamento (San Roque) con destino a la construcción de una terminal de regasificación y/o de una plataforma semi sumergible de perforación en aguas profundas.
74	Ocupación del local F-11 de la planta baja del área comercial de la Estación Marítima de Algeciras, con destino a oficinas del departamento de carga.
75	Ocupación de los locales F-20, 21 y 22 de la planta baja del área comercial de la Estación Marítima de Algeciras con destino a oficinas del departamento de carga.
76	Ocupación del local F-8 de la planta baja del área comercial de la Estación Marítima de Algeciras con destino a oficinas del departamento de carga.
77	Ocupación del local F-4 de la planta baja del área comercial de la Estación Marítima de Algeciras con destino a oficinas del departamento de carga.
78	Construcción y explotación de un helipuerto en el Muelle de la Galera.
79	Ocupación del local B-6 de la Estación Marítima de Algeciras, con destino a oficina y almacén de transportista/transitario.
80	Ocupación de 8.887 m2 de lámina de agua para la explotación de los pantalanes nºs 2, 3, 4 y 5 y una caseta de vigilancia en la Dársena del Saladillo.
81	Ocupación de un edificio de oficinas ubicado en la Avenida de la Hispanidad, de unos 458,35 m en Algeciras.
82	Ocupación de una lámina de agua de unos 10.750 m2 y las instalaciones correspondientes al pantalán nº 8 y mitad del pantalán nº 7 para embarcaciones deportivas en la Dársena del Saladillo, incluida una caseta de vigilancia.
83	Ocupación de unos 875 m en el interior del Tinglado del Muelle Juan Carlos I, destinado a la inspección de productos de origen no animal y no vegetal.
84	Ocupación del local C-4 en la planta baja del área comercial de la Estación Marítima de Algeciras con destino a oficina de consignatario de buques, operaciones portuarias, tránsitos y aduanas.
85	Ocupación del local C-5 en la planta baja del área comercial de la Estación Marítima de Algeciras con destino a oficina administrativa para la actividad de transitario.
86	Ocupación de una parcela de 1.100 m2 en el Muelle de Isla Verde para almacenamiento de mercancías y estacionamiento de camiones.
87	Ocupación de un local, de 381 m2, en la planta alta del área comercial de la Estación Marítima de Algeciras.
88	Ocupación del local nº 1 en el ala oeste, planta alta, del área comercial de la Estación Marítima de Algeciras.
89	Ocupación de superficie para la instalación un equipo Telefonía Juan Carlos I.
90	Ocupación del local C-2 de la Estación Marítima de Algeciras con destino a oficina administrativa para su actividad de aduana, transporte y logística.
91	Ocupación de una superficie de subsuelo en el Puerto de Algeciras con destino a la explotación de una red que presta servicio de telefonía y comunicaciones.
92	Ocupación de superficie para las instalaciones para el suministro de energía eléctrica en la zona de Isla Verde Exterior.
93	Ocupación del local C-1 de unos 55,10 m en la planta baja del área comercial de la Estación Marítima de Algeciras con destino a oficina administrativa para su actividad de agente de aduanas.
94	Explotación de las instalaciones de inspección fronteriza para productos de origen animal, origen vegetal y animales vivos en el puerto de Algeciras.

	TITULAR	FECHA OTORGAMIENTO	IMPORTE ANUAL
	Algetarik, SL	26/09/08	53.300,88
	Portel, Servicios Telemáticos, SA	29/12/08	100.743,03
	Dragados Offshore SA	29/12/08	294.952,31
	Algeciras Import - Export SL	03/02/09	7.464,20
	Transbull Cádiz SL	03/02/09	18.338,32
	Herme Ortiz SL	03/02/09	3.311,08
	Euromaroc 2000 SL	03/02/09	5.451,44
	AENA	07/02/09	82.540,95
	Europea de Expediciones SL	23/03/09	5.560,76
	Soc Fed Pesca Deportiva El Mero	04/06/09	37.773,53
	Sociedad Anónima de Gestión de Estibadores Portuarios (SAGEP)	04/06/09	30.227,68
	Real Club Náutico Algeciras	04/06/09	31.984,17
	Docks Logistics Spain SA	28/07/09	62.820,82
	Mertramar Algeciras SL	25/09/09	10.161,76
	Transito 2000 SL	25/09/09	9.997,76
	Marítima del Estrecho Servilog SL	25/09/09	12.487,04
	Corporación Prácticos	24/11/09	42.281,88
	FRS Iberia SL	24/11/09	7.172,40
	France Telecom España SA	24/11/09	19.230,72
	Ernesto Rey Moya SL	24/11/09	10.058,36
	Telefónica de España SA	24/11/09	2.623,04
	Endesa Distribución Eléctrica, SL	18/02/10	26.821,96
	Barmar Pesca SL	18/02/10	10.161,76
	Docks Logistics Spain SA	18/02/10	50.336,36

(continúa en página siguiente)

N.	CONCEPTO
95	Ocupación de los locales B3 y B4 de unos 27,50 m cada uno en la planta baja del área comercial de la Estación Marítima de Algeciras con destino a oficina de atención al cliente para la actividad de carga.
96	Ocupación del local F-14, de unos 32,72 m, planta alta, del área comercial de la Estación Marítima de Algeciras con destino a oficina para su actividad de agente de aduanas.
97	Ocupación de una parcela de 274 m2 en el Muelle Pesquero de Algeciras, con destino a la explotación de un surtidor de combustible para el abastecimiento de gasóleo bonificado, exento de impuestos.
98	Ocupación de una parcela de unos 1.804,50 m2 en el Muelle de la Isla Verde, junto a la Dársena del Saladillo, con destino a la construcción de una nave para la actividad de almacenamiento de productos refrigerados, servicio de logística y uso administrativo.
99	Ocupación de los locales nºs 3-A y 3-B de unos 141,05 m, en total, en la planta alta del área comercial de la Estación Marítima de Algeciras con destino a oficina administrativa.
100	Ocupación del local nº 4, situado en la planta alta del área comercial de la Estación Marítima de Algeciras, con destino a oficina administrativa.
101	Ocupación de locales 5-A y 5-B en la planta alta del ala oeste de la Estación Marítima de Algeciras con destino a oficina del departamento de carga.
102	Ocupación de una superficie de 2.825 m2 en el Muelle de Isla Verde Exterior, con destino a aparcamiento de vehículos de estibadores.
103	Ocupación de diversas superficies y edificaciones en las instalaciones portuarias de Campamento (San Roque), con destino a la actividad de desarrollo de clases prácticas de los cursillos formativos organizados por el concesionario y almacenamiento de materiales utilizados en los cursos impartidos.
104	Ocupación del edificio, de 230,13 m2, situado junto al Puesto de Inspección Fronteriza de Algeciras destinado a Área de Servicios al Transportistas.
105	Ocupación del local nº 2 (planta baja) y de la oficina nº 2 (planta alta) del módulo nº 5 del Muelle de Embarcaciones Auxiliares con destino a almacén de equipos de buceo y oficina administrativa.
106	Ocupación del local F-1 de la planta baja del área comercial de la Estación Marítima de Algeciras con destino a oficinas del departamento de carga.
107	Ocupación del local nº 1 (planta baja) y de la oficina nº 1 (planta alta) del módulo nº 5 del Muelle de Embarcaciones Auxiliares con destino a almacén de equipos de reparaciones navales y oficina.
108	Ocupación de una parcela de 2.280 m y una rampa de 30 m en las instalaciones portuarias de La Línea de la Concepción, con destino a sede del Club.
109	Ocupación de unos 6.000 m2 en el Muelle de Isla Verde Exterior con destino a la instalación y explotación de una planta de hormigonado.
110	Ocupación del local E-6 en la Terminal de Pasajeros de la Estación Marítima de Algeciras para devolución de IVA y venta de billetes.
111	Ocupación de una superficie de 1.725 m2 en el Muelle de Isla Verde Exterior para la ejecución de las obras de construcción de la terminal marítima de almacenamiento y distribución de hidrocarburos.
112	Ocupación de una superficie de 1.900 m2 en el Muelle de Isla Verde Exterior para la ejecución de las obras de construcción de la terminal marítima de almacenamiento y distribución de hidrocarburos.
113	Ocupación de una superficie de 1.500 m2 en el Muelle de Isla Verde Exterior para la ejecución de las obras de construcción de la terminal marítima de almacenamiento y distribución de hidrocarburos.
114	Ocupación del local nº A-24, en el área comercial de la Estación Marítima de Algeciras, con destino a las actividades de oficina de atención al público y venta de billetes de los pasajeros de las líneas de autocares.

	TITULAR	FECHA OTORGAMIENTO	IMPORTE ANUAL
	FRS Iberia SL	18/02/10	10.266,16
	Logística Nieves SL	09/04/10	7.101,60
	Petropesca SL	09/04/10	21.655,35
	Almacenamiento, Frio y Logística del Sur SL	29/07/10	27.088,64
	Cía. Trasmediterránea SA	29/07/10	19.857,96
	Europa Ferrys SA	29/07/10	16.862,80
	Euromaroc 2000 SL	16/12/10	28.821,92
	Total Terminal Internacional Algeciras	15/03/11	27.385,80
	Servicio Andaluz de Empleo	22/03/11	86.357,55
	Juan Manuel Oncala de Quinta SL	12/04/11	50.956,88
	Scamp Marine, SL	02/06/11	20.895,59
	Europa Ferrys SA	02/06/11	8.985,88
	Gibunco Ship Agency	02/06/11	26.196,70
	Club Marítimo Linense	14/07/11	23.728,68
	Hormigones y Minas SA	31/08/11	87.861,92
	Transbull Cádiz SL	14/09/11	13.237,36
	Vopak Terminal Algeciras SA	27/09/11	16.722,64
	Vopak Terminal Algeciras SA	27/09/11	14.735,28
	Vopak Terminal Algeciras SA	29/09/11	9.325,12
	Transportes Bacoma SA	15/12/11	23.885,69

(continúa en página siguiente)

N.	CONCEPTO
115	Ocupación de locales F-12 y F-13 en la planta alta del área comercial de la Estación Marítima con destino a la actividad de gestión administrativa y de proceso de datos.
116	Ocupación del local F-15 de la planta baja del área comercial de la Estación Marítima de Algeciras.
117	Ocupación de una superficie de 1.620 m2 en el Muelle de Isla Verde Exterior para la ejecución de las obras de construcción de la terminal marítima de almacenamiento y distribución de hidrocarburos.
118	Ocupación de una superficie de 2.600 m2 en el Muelle de Isla Verde Exterior para la ejecución de las obras de construcción de la terminal marítima de almacenamiento y distribución de hidrocarburos.
119	Ocupación de una superficie de 5.707,4 m2 en el Muelle de Isla Verde Exterior para la ejecución de las obras de construcción de la terminal marítima de almacenamiento y distribución de hidrocarburos.

4.1.2 TÍTULOS OTORGADOS ANTES DE EMPEZAR EL AÑO 2012 Y VIGENTES A 31/12/2012. TARIFA.

N.	CONCEPTO
1	Explotación de un surtidor de combustible en el Muelle Pesquero de Tarifa.
2	Ocupación y explotación de la Lonja pesquera de Tarifa.
3	Ocupación del local nº 8 de la Plaza del Mirador de Tarifa, con destino a la actividad de avistamiento de cetáceos.
4	Ocupación del local nº 1 de la Plaza del Mirador de Tarifa con destino a almacén de pertrechos para práctica de submarinismo.
5	Ocupación del local nº 7 de la Plaza del Mirador de Tarifa, con destino a la actividad de avistamiento de cetáceos.
6	Explotación de una cafetería en la antigua Estación Marítima de Tarifa.
7	Ocupación del local nº 6 en la Plaza del Mirador del Puerto de Tarifa con destino a almacén de pertrechos para práctica de submarinismo.
8	Ocupación del local nº 5 en la Plaza del Mirador del Puerto de Tarifa con destino a almacén de pertrechos para práctica de submarinismo.
9	Ocupación de unas dependencias de 38,76 m2 en la Estación Marítima del Puerto de Tarifa con destino a oficina administrativa de practica.
10	Ocupación de una parcela de 2.373,36 m2 en el Puerto de Tarifa, con destino a la construcción y explotación de un varadero.
11	Ocupación de una parcela de 2.170 m2 en el Puerto de Tarifa con destino a estacionamiento.
12	Explotación de una estación base de telefonía móvil en el faro de Punta Camarinal.
13	Ocupación de un local en el Muelle Pesquero de Tarifa con destino a la venta de efectos navales.
14	Ocupación de una superficie de subsuelo en el Puerto de Tarifa con destino a la explotación de canalizaciones telefónicas.

	TITULAR	FECHA OTORGAMIENTO	IMPORTE ANUAL
	Portel Servicios Telemáticos, SA	15/12/11	11.396,12
	Transportes Nieves, SA	15/12/11	5.725,04
	Vopak Terminal Algeciras, SA	20/12/11	12.563,76
	Vopak Terminal Algeciras, SA	20/12/11	20.164,08
	Vopak Terminal Algeciras, SA	20/12/11	57.798,64

	TITULAR	FECHA OTORGAMIENTO	IMPORTE ANUAL
	Petropesca SL	12/11/46	857,07
	Cofradía Pescadores de Tarifa	26/01/07	9.567,09
	Cent. Activ. Avent. Estrecho Gibraltar	30/05/07	3.788,96
	Yellow Submarine Tarifa SL	30/07/07	10.164,30
	Fundación Firmm	30/11/07	10.262,56
	Industrias Dahesa, SL	29/12/08	5.203,39
	Alfa ATS SL	23/03/09	4.270,88
	Cies Sub CB	23/03/09	4.387,88
	Corporación de Prácticos de Tarifa SL	24/11/09	7.250,41
	Cofradía Pescadores de Tarifa	18/02/10	3.363,08
	Continental Parking SL	24/11/10	36.459,42
	Vodafone España SAU	02/06/11	19.206,40
	Juan Ramón Maza Palacios	14/07/11	1.812,87
	Telefónica de España SA	15/12/11	2.623,04

4.2.1 TÍTULOS OTORGADOS EN EL AÑO 2012. ALGECIRAS.

N.	CONCEPTO
1	Ocupación de una parcela de unos 78 m2 en la zona este del Paseo Marítimo del Muelle de Ribera en el Puerto de Algeciras, así como para la adquisición, instalación y explotación de un módulo, con destino a cafetería u otro tipo de establecimiento de restauración en dicha zona.
2	Ocupación de una parcela de unos 78 m2 en la zona norte del Paseo Marítimo del Muelle de Ribera en el Puerto de Algeciras, así como para la adquisición, instalación y explotación de un módulo, con destino a cafetería u otro tipo de establecimiento de restauración en dicha zona.
3	Ocupación de unos 5.000 m2 en el Muelle de Isla Verde Exterior con destino a instalaciones desmontables de las obras de la terminal de hidrocarburos en construcción.
4	Ocupación del módulo nº 4, de unos 3 m2, situado en la planta alta de la Terminal de Pasajeros de la Estación Marítima de Algeciras y el módulo nº 2, de unos 10 m2, situado bajo el parking del Muelle Galera, para control de pasaje y vehículos (Check in - Ceuta).
5	Ocupación de del módulo nº 2, de unos 3 m2, situado en la planta alta de la Terminal de Pasajeros de la Estación Marítima de Algeciras y el módulo nº 1, de unos 10 m2, situado bajo el parking del Muelle Galera, para control de pasaje y vehículos (Check in - Ceuta).
6	Ocupación del local A-25 en la planta baja del área comercial de la Estación Marítima de Algeciras, con destino a la actividad de alquiler de vehículos.
7	Ocupación de los locales nºs E-4 y E-5 de la nueva remodelación de la terminal de pasajeros de la Estación Marítima de Algeciras, con destino a la actividad de venta de comestibles y refrescos.
8	Ocupación del módulo nº 1, de unos 3 m2, situado en la planta alta de la Terminal de Pasajeros de la Estación Marítima de Algeciras y el módulo nº 3, de unos 10 m2, situado bajo el parking del Muelle Galera, para control de pasaje y vehículos (Check in - Ceuta).
9	Instalación y explotación de 8 cabinas telefónicas en la Estación Marítima del Puerto de Algeciras.
10	Ocupación del local nº E-3 de la nueva remodelación de la terminal de pasajeros de la Estación Marítima de Algeciras, con destino a la actividad de locutorio y material fotográfico.
11	Ocupación del local E-7, de unos 24,57 m de la planta baja de la Terminal de Pasajeros de la Estación Marítima de Algeciras con destino a promoción Servicios Lycamobile.
12	Ocupación de una parcela de 1.100 m2 en el Muelle de la Isla Verde en la que se encuentra una nave con destino a oficina, almacén y vestuario para la actividad del servicio de amarre.
13	Ocupación de una parcela, de unos 20.871 m2, en el Puerto de La Línea de la Concepción, con destino a la instalación y explotación de un aparcamiento de vehículos.
14	Ocupación de una parcela de 1.870 m2 en el Muelle Galera, frente al edificio de la Estación Marítima de Algeciras, con destino estacionamiento de vehículos.
15	Ocupación de una superficie de 11.232 m2 en el edificio de estacionamiento de vehículos ubicado en el Muelle de la Galera y 1.137 m2 frente a la Estación Marítima de Algeciras, con destino a la actividad de aparcamiento de vehículos.
16	Ocupación del local F-6 y F-7 de la planta baja del área comercial de la Estación Marítima de Algeciras, con destino a oficina administrativa.
17	Ocupación del local F-23 de unos 51,25 m en el área comercial Estación Marítima de Algeciras, con destino a oficina administrativa.

	TITULAR	FECHA OTORGAMIENTO	IMPORTE ANUAL
	Pasaje Fuente Nueva SL	10/01/12	6.930,32
	Pasaje Fuente Nueva SL	10/01/12	6.930,32
	Vopak Terminal Algeciras SA	23/01/12	38.760,00
	F.R.S. Iberia SL	23/02/12	7.259,88
	Euromaroc 2000 SL	23/02/12	7.259,88
	Atesa	23/02/12	29.401,72
	Juan Ignacio Simón Ariza	23/02/12	20.743,36
	Compañía Trasmediterránea SA	23/02/12	7.259,88
	Telefónica Telecomunicaciones Públicas SA	04/04/12	8.664,44
	Francisco Javier Ramos	09/04/12	12.641,44
	Andalus Media Internacional Consulting SL	09/04/12	12.194,24
	Marítima Algecireña SL	07/06/12	21.865,16
	Parking Santa Barbara SL	07/06/12	155.608,92
	Continental Parking, SL	21/06/12	50.657,40
	Continental Parking, SL	27/07/12	408.463,84
	Compañía Trasmediterránea SA	27/07/12	13.292,12
	Compañía Trasmediterránea SA	27/07/12	9.880,80

(continúa en página siguiente)

N.	CONCEPTO
18	Ocupación del local F- 3 en la planta baja del Área Comercial de la Estación Marítima del Puerto de Algeciras con destino a oficina del departamento de carga.
19	Ocupación del módulo nº1 de venta de billetes Estación Marítima de Algeciras.
20	Ocupación del local nº A -18 en el área comercial de la Estación Marítima de Algeciras, con destino a la venta de billetes.
21	Ocupación del local A-16 en el área comercial de la Estación Marítima con destino a venta de billetes y atención al cliente.
22	Ocupación de una superficie de 11.500 m2 en el Muelle de Isla Verde Exterior para la ejecución de las obras de construcción de la terminal marítima de almacenamiento y distribución de hidrocarburos.
23	Ocupación de una superficie de 4.900 m2 en el Muelle de Isla Verde Exterior para la ejecución de las obras de construcción de la terminal marítima de almacenamiento y distribución de hidrocarburos.
24	Ocupación de una parcela de unos 1.758,26 m2 en el Muelle Juan Carlos I con destino a la explotación de instalaciones de suministro de combustible a vehículos industriales.
25	Ocupación de una parcela de 4.430 m2 para la explotación de dos naves-almacén en Muelle Isla Verde para suministros a buques.
26	Ocupación de una superficie en el Muelle de Isla Verde Exterior para la instalación de una cabina de control y un módulo de aseos para el estacionamiento de camiones.
27	Ocupación del local C-3 situado en la planta baja de la Estación Marítima de Algeciras con destino a oficina del departamento de carga.
28	Ocupación del local F-24 de la planta baja del área comercial de la Estación Marítima de Algeciras con destino a oficina del departamento de carga.
29	Ocupación de una parcela de terrenos de dominio público portuario con destino al destino al suministro de energía eléctrica a la zona de la Galera del Puerto de Algeciras.
30	Ocupación de oficina nº1 y 2 del módulo nº 6 del Muelle de Embarcaciones Auxiliares del Puerto de Algeciras con destino a oficina de transitario.
31	Explotación escuela de formación portuaria en Avda. de la Hispanidad.

	TITULAR	FECHA OTORGAMIENTO	IMPORTE ANUAL
	Euromaroc 2000 SL	27/07/12	6.052,32
	FRS Iberia SL	31/07/12	9.941,84
	FRS Iberia SL	31/07/12	10.569,08
	Transbull Cádiz, SL (en representación Inter Shipping Europe SL)	24/08/12	10.569,08
	Vopak Terminal Algeciras SA	12/09/12	89.148
	Vopak Terminal Algeciras SA	12/09/12	37.984,80
	Suministro y Combustibles Algeciras SL	02/10/12	73.681,64
	Sumares Shipping Agency SL, SA	18/10/12	68.234,00
	Contiental Parking SL	19/10/12	76.039,96
	Vapores Suardiaz Sur- Atlántico	21/12/12	11.363,92
	Vapores Suardiaz Sur- Atlántico	21/12/12	11.877,56
	Endesa Distribución Eléctrica SLU.	21/12/12	4.586,40
	Marcotran Transportes Internacionales SL	21/12/12	16.107,97
	Sociedad Anónima de Gestión de Estibadores Portuarios (SAGEP)	21/12/12	33.969,92

4.2.2 TÍTULOS OTORGADOS EN EL AÑO 2012. TARIFA.

N.	CONCEPTO
1	Instalación y explotación de una cafetería en un local de unos 118 m2 ubicado en la Estación Marítima de Tarifa.
2	Ocupación de 110,53 m2 del edificio para fábrica de hielo del Puerto de Tarifa.
3	Ocupación del local nº 7, de 38,13 m2, de la Plaza del Mirador del Puerto de Tarifa, para el servicio de suministro a embarcaciones.
4	Ocupación del atraque nº 3, lámina de agua e instalaciones y zona de embarque de vehículos en el Puerto de Tarifa.
5	Explotación del atraque nº 2, y su correspondiente lámina de agua, para la línea regular de pasajeros Tarifa-Tánger, zona de embarque de vehículos en el puerto de Tarifa, instalaciones y check in, con un máximo de dos buques.
6	Explotación del varadero de Tarifa con una ocupación de 1.877 m2 en seco y 640 m2 de lámina de agua.

	TITULAR	FECHA OTORGAMIENTO	IMPORTE ANUAL
	Bubba Coffe & Tea SL	23/02/12	36.948,40
	Cofradía Pescadores de Tarifa	07/06/12	3.392,92
	Amarrajes y Portuarios SL	07/06/12	4.315,80
	FRS Iberia SL	20/06/12	171.078,48
	Inter Shipping Europe SL	17/08/12	202.620,68
	Docada SL	11/09/12	12.630,64

ESTADÍSTICAS DE TRÁFICO ALGECIRAS



5.1 Tráfico de pasaje	180
5.2 Buques	184
5.3 Mercancías, toneladas	192
5.4 Tráfico interior, toneladas	248
5.5 Avituallamientos	248



5.6 Pesca capturada	248
5.7 Tráfico de contenedores	249
5.8 Resumen general del tráfico marítimo	258
5.9 Tráfico terrestre.....	260
5.10 Gráficos-serie histórica	262

5.1 TRÁFICO DE PASAJE

5.1.1 PASAJEROS

5.1.1.1 NÚMERO DE PASAJEROS

		CABOTAJE	EXTERIOR	TOTAL	INTERIOR
Línea regular	Embarcados	945.941	964.687	1.910.628	0
	Desembarcados	929.218	833.744	1.762.962	
	En tránsito	0	0	0	0
	Total	1.875.159	1.798.431	3.673.590	0
De crucero	Inicio de línea			0	
	Fin de línea			0	
	En tránsito			0	

5.1.1.2 NÚMERO DE PASAJEROS DE LÍNEA REGULAR. PUERTOS DE ORIGEN Y DESTINO

PUERTO DE ORIGEN O DESTINO	CABOTAJE		EXTERIOR		TOTAL
	EMBARCADOS	DESEMBARCADOS	EMBARCADOS	DESEMBARCADOS	
Ceuta	1.089.029	1.038.329			2.127.358
Tánger			1.450.483	1.270.420	2.720.903
Otros			66	100	166
Total	1.089.029	1.038.329	1.450.549	1.270.520	4.848.427



5.1.2 NÚMERO DE VEHÍCULOS EN RÉGIMEN DE PASAJE

TIPO DE NAVEGACIÓN	TIPO DE VEHÍCULO	EMBARCADOS	DESEMBARCADOS	TOTAL
Cabotaje	Motocicletas	9.267	8.785	18.052
	Coches	183.600	174.556	358.156
	Furgonetas			0
	Autobuses	398	264	662
	Total	193.265	183.605	376.870
Exterior	Motocicletas	12.714	7.409	20.123
	Coches	297.677	236.214	533.891
	Furgonetas			0
	Autobuses	5.170	4.445	9.615
	Total	315.561	248.068	563.629
Total		508.826	431.673	940.499



5.2 BUQUES

5.2.1 BUQUES MERCANTES

5.2.1.1 DISTRIBUCIÓN POR TONELAJE

	TOTAL	HASTA 3.000 G.T.	DE 3.001 A 5.000 G.T.
Españoles			
Número	7.087	200	375
G.T.	66.907.128	136.848	1.594.157
Extranjeros			
Número	15.396	2.649	1.957
G.T.	263.414.280	6.017.882	8.428.889
Total			
Número	22.485	2.849	2.332
GT	330.321.408	6.154.730	10.023.046
Porcentaje sobre el total %			
Número	100	12,67	10,37
G.T.	100	1,86	3,03

	DE 5.001 A 10.000 GT	DE 10.001 A 25.000 GT	DE 25.001 A 50.000 GT	MÁS DE 50.000 GT
	4.793	1.675	1	43
	31.961.190	29.534.830	25.028	3.655.075
	3.108	4.814	1.784	1.086
	20.582.871	80.601.096	58.192.337	89.591.205
	7.901	6.489	1.785	1.129
	52.544.061	110.135.926	58.217.365	93.246.280
	35,14	28,86	7,94	5,02
	15,91	33,34	17,62	28,23

5.2.1.2 DISTRIBUCIÓN POR BANDERA

BANDERAS	NÚMERO DE BUQUES	G.T.
Alemania	295	7.523.432
Antigua y Barbuda	316	3.509.283
Antillas Holandesas	6	129.987
Arabia Saudita	27	1.303.685
Argelia	9	385.636
Bahamas	135	5.379.241
Baréin	12	632.698
Barbados	19	198.103
Bélgica y Luxemburgo O.P.	23	1.409.727
Belize	3	37.000
Bermudas	87	3.298.355
Corea del Sur	14	660.469
Costa Rica	1	30.010
Croacia	8	337.924
China	4	115.076
Chipre	2.417	11.972.603
Dinamarca	428	16.133.640
Dominica	2	9.940
Egipto	1	13.529
Emiratos Árabes Unidos	11	611.969
Eslovaquia	1	1.059
España	7.087	66.907.122
Estados Unidos de América	74	3.383.199
Estonia	1	8.023
Filipinas	30	630.394
Finlandia	1	42.810
Francia	85	2.858.400
Georgia	1	9.678
Gibraltar	354	1.207.382
Grecia	112	6.238.985

BANDERAS	NÚMERO DE BUQUES	G.T.
Guyana Francesa	1	4.845
Honduras	2	28.479
Hong-Kong	177	8.421.559
India	6	250.880
Indonesia	1	12.619
Irán	1	8.542
Irlanda	4	21.856
Isla Cook	7	69.158
Islas Caimán	51	1.041.204
Islas Marshall	406	14.817.498
Isla de Man	3	148.899
Italia	159	3.010.374
Jamaica	1	18.259
Japón	1	30.360
Kazajistán	1	282
Kuwait	18	894.197
Liberia	997	33.109.031
Libia	10	633.526
Lituania	1	11.542
Luxemburgo	36	271.888
Malasia	17	792.736
Malta	3.846	33.648.948
Marruecos	2.697	30.195.028
Moldavia	1	18.060
Nación no especificada	2	29.754
Noruega	107	2.790.982
Países Bajos	222	4.382.087
Pakistán	1	40.040
Panamá	542	19.884.330
Polonia	3	64.523

(continúa en página siguiente)

BANDERAS	NÚMERO DE BUQUES	G.T.
Portugal	35	463.500
Catar	13	680.852
Reino Unido	1.077	26.794.976
Rumanía	2	1.744
Rusia	1	2.610
Singapur	284	10.176.334
San Vicente y Granadinas	32	285.095
Suecia	25	119.359
Suiza	1	12.578
Tailandia	3	31.427
Túnez	1	16.754
Turquía	102	1.607.690
Ucrania	1	2.545
Vanuatu	18	423.725
Vietnam	5	71.374
Total	22.485	330.321.408

5.2.1.3 DISTRIBUCIÓN POR TIPOS DE BUQUES

TIPO DE BUQUES	ESPAÑOLES		EXTRANJEROS		TOTAL	
	Nº	G.T	Nº	G.T	Nº	G.T
Total tanques	278	4.886.824	1.913	40.463.299	2.191	45.350.123
Total graneleros	0	0	581	21.181.889	581	21.181.889
Total carga general	32	116.815	458	4.271.299	490	4.388.114
Total ro-ro	275	1.439.202	30	592.576	305	2.031.778
Total pasaje	6.338	59.976.166	8.594	73.265.441	14.932	133.241.607
Total portacontenedores	2	28.032	3.256	112.755.924	3.258	112.783.956
Total otros buques mercantes	162	460.083	566	10.883.858	728	11.343.941
Totales	7.087	66.907.122	15.398	263.414.286	22.485	330.321.408

5.2.2 BUQUES DE GUERRA

	ESPAÑOLES	EXTRANJEROS	TOTAL
Número	14	11	25
G.T	5.318	43.487	48.805

5.2.3 EMBARCACIONES DE PESCA FRESCA

CON BASE EN EL PUERTO	NÚMERO	G.T.
Algeciras	95	3.466
La Línea	118	266
Total	213	3.732

5.2.4 EMBARCACIONES DE RECREO

CON BASE EN EL PUERTO	NÚMERO
Dársena el Saladillo	740
Puerto de La Línea	93
Puente Mayorga	300
Número	1.133

5.2.5 BUQUES ENTRADOS PARA DESGUACE

SIN MOVIMIENTO

5.2.6 OTRAS EMBARCACIONES

TIPO	NÚMERO	G.T.
Barcaza	71	46.933
Draga	14	139.149
Investigación y salvamento	7	7.617
Remolcadores	68	52.732
Total	160	246.431



↑ Puerto deportivo La Alcadesa en La Línea de la Concepción.

5.3 MERCANCÍAS, TONELADAS

5.3.1 MOVIDAS POR MUELLES Y ATRAQUES DEL SERVICIO

MERCANCÍAS	
Graneles líquidos	
Aceites de petróleo o de minerales bituminosos no condensados	
Aceites y demás productos de la destilación de los alquitranes	
Aceites minerales plastificantes tipo REPEX	
Ácidos monocarboxílicos acíclicos saturados y sus anhídridos	
Alcoholes y sus derivados	
Butano y propano	
Fuel-oil	
Gas natural	
Gasóleo	
Hidrocarburos acíclicos	
Hidrocarburos cíclicos	
Queroseno, gasolina y petróleo refinado	
Lubricantes	
Mezclas de alquilbencenos y mezclas de alquilnaftalenos	
Naftas	
Otros graneles líquidos	
Total	
Graneles sólidos por instalación especial	
Coque de petróleo calcinado, betún de petróleo	
Carbones	
Cementos y clinker	
Otros	
Total	

CABOTAJE			EXTERIOR			TOTAL		
EMBARCADAS	DESEMBARC.	TOTAL	EMBARCADAS	DESEMBARC.	TOTAL	EMBARCADAS	DESEMBARC.	TOTAL
	1.210	1.210		570	570		1.780	1.780
3.498	688.044	691.542	412.427	595.195	1.007.622	415.925	1.283.239	1.699.164
1.494	14.799	16.293	2.114		2.114	3.608	14.799	18.407
			15.022		15.022	15.022		15.022
	4.817	4.817					4.817	4.817
1		1	15.001	15.000	30.001	15.002	15.000	30.002
4.993	708.870	713.863	444.564	610.765	1.055.329	449.557	1.319.635	1.769.192
	16.601	16.601					16.601	16.601
	12.716	12.716		4.485	4.485		17.201	17.201
	29.317	16.601		4.485			33.802	33.802

(continúa en página siguiente)

MERCANCIAS			
Graneles sólidos sin instalación especial			
Escorias y cenizas incluidas las cenizas de algas			
Chatarras			
Ferroaleaciones			
Otros			
Total			
Mercancía general			
Ácidos policarboxílicos, sus anhídridos, halogenuros y peroxiácidos			
Adoquines, encintado y losas para pavimentos			
Aguos frescos o secos			
Agua incluida mineral y gasificada			
Alforfón, mijo y alpiste			
Algodón			
Aluminio en bruto			
Artículos para el transporte o envasado			
Cacao en grano, entero partido, crudo, tostado o en polvo y chocolate			
Café, incluso tostado o descafeinado, cáscara y cascarilla			
Carne de animales de la especie bovina, congelada o refrigerada			
Carne de animales de la especie porcina, fresca, congelada o refrigerada			
Carnes y despojos			
Construcciones y parte de construcciones			
Crustáceos, incluso pelados, vivos, frescos, refrigerados, congelados			
Desperdicios y residuos de metales			
Efectos personales y paquetería			
Extracto de malta, preparaciones alimenticias de harina			
Filetes y demás carne de pescado, frescos, refrigerados o congelados			
Frutos y plantas comestibles y partes			
Fundición en bruto			
Grafito artificial			

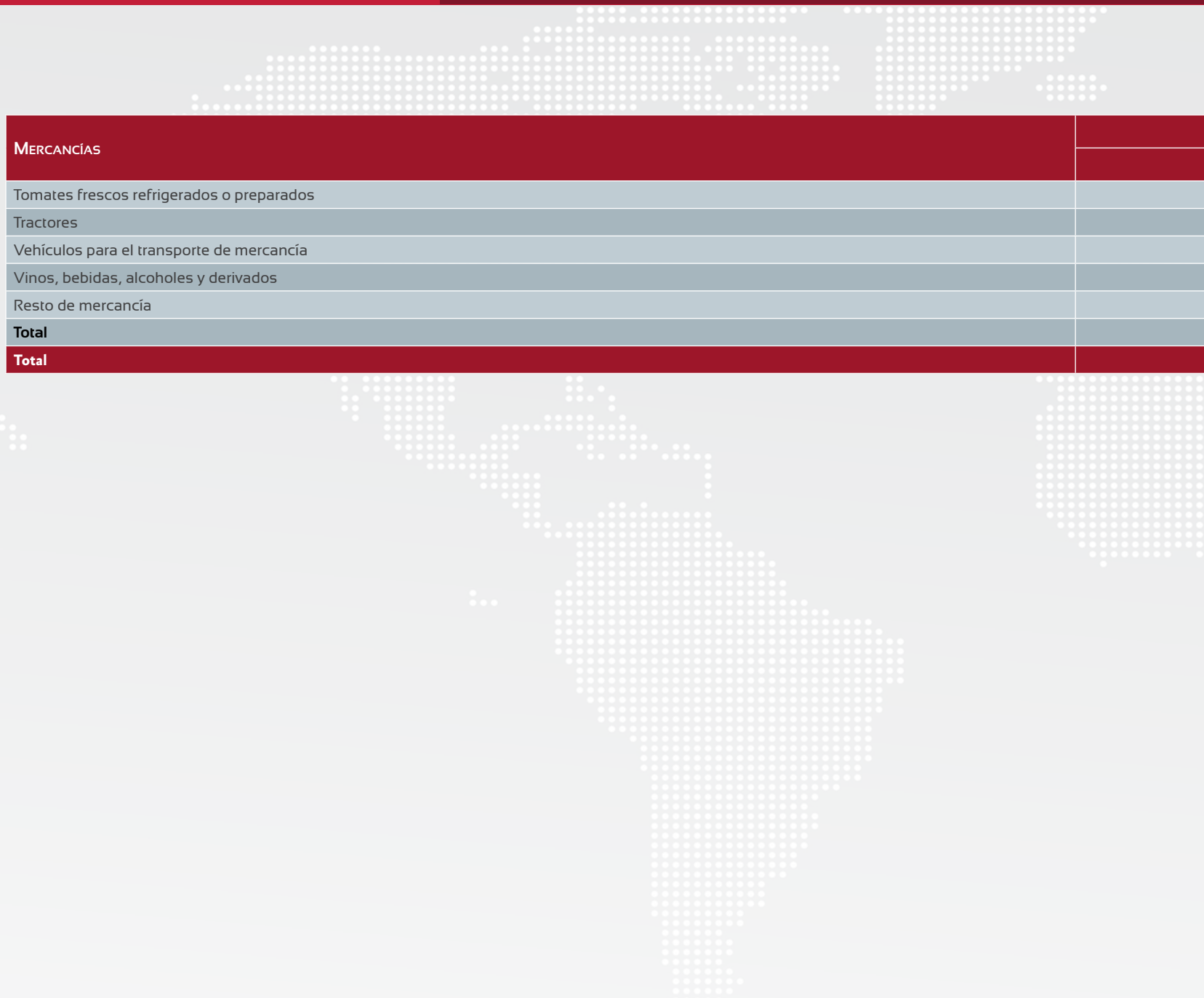
CABOTAJE			EXTERIOR			TOTAL		
EMBARCADAS	DESEMBARC.	TOTAL	EMBARCADAS	DESEMBARC.	TOTAL	EMBARCADAS	DESEMBARC.	TOTAL /
				9.510	9.510		9.510	9.510
				166	166		166	166
				9.676	9.676		9.676	9.676
3.198		3.198	213.151	6.215	219.366	216.349	6.215	222.564
4.848	80.076	84.924	340.937	280.356	621.293	345.785	360.432	706.217
31.346	533	31.879	113.035	146.957	259.992	144.381	147.490	291.871
14.762	7.442	22.204	151.299	138.042	289.341	166.061	145.484	311.545
14.670	478	15.148	387.022	402.407	789.429	401.692	402.885	804.577
8.090	756	8.846	288.541	268.485	557.026	296.631	269.241	565.872
15.539	19.430	34.969	164.164	161.538	325.702	179.703	180.968	360.671
16.200	58.944	75.144	599.184	530.607	1.129.791	615.384	589.551	1.204.935
25.993	322	26.315	376.110	397.381	773.491	402.103	397.703	799.806
43.142	1.060	44.202	132.706	179.789	312.495	175.848	180.849	356.697
2.540	2.104	4.644	120.194	118.689	238.883	122.734	120.793	243.527
845	14.978	15.823	82.862	48.969	131.831	83.707	63.947	147.654
18.983	2.190	21.173	1.001.255	1.005.170	2.006.425	1.020.238	1.007.360	2.027.598
5.633	26.299	31.932	193.026	156.193	349.219	198.659	182.492	381.151
25.333	686	26.019	72.006	118.962	190.968	97.339	119.648	216.987
15.143	47.974	63.117	332.255	310.273	642.528	347.398	358.247	705.645
39.260	12.896	52.156	515.773	231.531	747.304	555.033	244.427	799.460
12.510	8.102	20.612	1.109.487	711.426	1.820.913	1.121.997	719.528	1.841.525
31.396	6.546	37.942	100.527	134.268	234.795	131.923	140.814	272.737
6.664	2.590	9.254	24.108	29.797	53.905	30.772	32.387	63.159
12.754	92.601	105.355	607.559	527.070	1.134.629	620.313	619.671	1.239.984
2.388	5.962	8.350	99.520	97.802	197.322	101.908	103.764	205.672

(continúa en página siguiente)

MERCANCIAS	
Grasas y aceites de pescado	
Guata de materias textiles	
Las demás carnes y despojos comestibles	
Las demás hortalizas y legumbres	
Las demás manufacturas de plástico	
Las demás preparaciones y conservas de carne	
Leche y nata	
Los demás azúcares	
Los demás complementos de vestir, partes de prendas	
Los demás frutos frescos secos	
Los demás muebles y sus partes	
Madera aserrada o desbastada longitudinalmente y madera en bruto, leña	
Mantas	
Máquinas y aparatos mecánicos con una función propia	
Matas de cobre de cementación	
Moluscos, incluso separados de las valvas	
Motores y generadores eléctricos con exclusión de los grupos electrógenos	
Neumáticos nuevos de caucho	
Papel prensa en bobinas o en hojas	
Partes y accesorios de vehículos	
Pescado congelado	
Pilas y baterías de pilas	
Polímeros de etileno	
Productos de acero inoxidable	
Resinas de petróleo, resinas de cumarona-indeno, politerpenos, polisulfuros, polisulfonas	
Sal	
Tabaco	
Taras de contenedores y cisternas matriculados	
Taras de vehículos Ro-Ro	

CABOTAJE			EXTERIOR			TOTAL		
EMBARCADAS	DESEMBARC.	TOTAL	EMBARCADAS	DESEMBARC.	TOTAL	EMBARCADAS	DESEMBARC.	TOTAL
1.717	3.253	4.970	270.516	262.561	533.077	272.233	265.814	538.047
2.497	4.040	6.537	98.119	100.090	198.209	100.616	104.130	204.746
5.420	4.374	9.794	219.332	223.408	442.740	224.752	227.782	452.534
7.795	697	8.492	219.625	10.282	229.907	227.420	10.979	238.399
13.409	9.788	23.197	160.458	158.481	318.939	173.867	168.269	342.136
2.281	52	2.333	2.152	1.766	3.918	4.433	1.818	6.251
12.974	4.345	17.319	162.251	165.539	327.790	175.225	169.884	345.109
206	103	309	16.942	17.907	34.849	17.148	18.010	35.158
9.351	1.570	10.921	172.688	180.920	353.608	182.039	182.490	364.529
6.760	548	7.308	26.708	117.284	143.992	33.468	117.832	151.300
4.039	981	5.020	55.833	54.417	110.250	59.872	55.398	115.270
5.231	856	6.087	166.482	173.988	340.470	171.713	174.844	346.557
10.043	2.138	12.181	104.823	111.028	215.851	114.866	113.166	228.032
20.240	28.381	48.621	285.940	230.995	516.935	306.180	259.376	565.556
1.282	132	1.414	94.923	103.397	198.320	96.205	103.529	199.734
14.484	921	15.405	101.260	136.220	237.480	115.744	137.141	252.885
803	780	1.583	27.805	29.258	57.063	28.608	30.038	58.646
9.296	22.146	31.442	153.310	138.778	292.088	162.606	160.924	323.530
20.224	42.701	62.925	515.596	494.930	1.010.526	535.820	537.631	1.073.451
20.674	23.067	43.741	233.035	216.529	449.564	253.709	239.596	493.305
128.358	91.724	220.082	487.039	541.759	1.028.798	615.397	633.483	1.248.880
2.516	216	2.732	44.791	48.543	93.334	47.307	48.759	96.066
2.871	11.093	13.964	133.556	124.346	257.902	136.427	135.439	271.866
1.416		1.416	94.647	5.527	100.174	96.063	5.527	101.590
43.054	2.340	45.394	449.483	497.293	946.776	492.537	499.633	992.170
7.299	45.264	52.563	464.547	423.595	888.142	471.846	468.859	940.705
3.354	127	3.481	98.603	118.932	217.535	101.957	119.059	221.016
221.811	253.287	475.098	3.986.559	4.022.393	8.008.952	4.208.370	4.275.680	8.484.050
207.624	193.858	401.482	788.717	818.642	1.607.359	996.341	1.012.500	2.008.841

(continúa en página siguiente)



MERCANCIAS	
Tomates frescos refrigerados o preparados	
Tractores	
Vehículos para el transporte de mercancía	
Vinos, bebidas, alcoholes y derivados	
Resto de mercancía	
Total	
Total	

CABOTAJE			EXTERIOR			TOTAL		
EMBARCADAS	DESEMBARC.	TOTAL	EMBARCADAS	DESEMBARC.	TOTAL	EMBARCADAS	DESEMBARC.	TOTAL
152	62	214	35.432	322.757	358.189	35.584	322.819	358.403
1.276	3.348	4.624	190.733	186.616	377.349	192.009	189.964	381.973
16.019	8.637	24.656	249.773	242.360	492.133	265.792	250.997	516.789
8.077	74.562	82.639	140.035	65.129	205.164	148.112	139.691	287.803
757.491	659.375	1.416.866	10.542.987	10.254.295	20.797.282	11.300.478	10.913.670	22.214.148
1.921.281	1.886.735	3.808.016	27.819.421	26.601.892	54.421.313	29.740.702	28.488.627	58.229.329
1.926.274	2.624.922	4.551.196	28.263.985	27.226.818	55.490.803	30.190.259	29.851.740	60.041.999

Imagen de barco con mercancía
contenerizada en el Estrecho.





5.3.2 MOVIDAS POR MUELLES Y ATRAQUES DE PARTICULARES

MERCANCIAS	
Graneles líquidos	
Aceites de petróleo o de minerales bituminosos no condensados	
Aceites y demás productos de la destilación de los alquitranes	
Aceites minerales plastificantes tipo REPEX	
Ácidos monocarboxílicos acíclicos saturados y sus anhídridos	
Agua a granel para abastecimiento de poblaciones	
Butano y propano	
Fuel-oil	
Gas natural	
Gasóleo	
Hidrocarburos acíclicos	
Hidrocarburos cíclicos	
Queroseno, gasolina y petróleo refinado	
Lubricantes	
Mezclas de alquilbencenos y mezclas de alquilnaftalenos	
Naftas	
Otros graneles líquidos	
Total	
Graneles sólidos por instalación especial	
Carbones	
Cementos y clinker	
Otros	
Total	
Graneles sólidos sin instalación especial	
Escorias y cenizas incluidas las cenizas de algas	
Chatarras	
Ferroaleaciones	
Otros	
Total	

CABOTAJE			EXTERIOR			TOTAL		
EMBARCADAS	DESEMBARC.	TOTAL	EMBARCADAS	DESEMBARC.	TOTAL	EMBARCADAS	DESEMBARC.	TOTAL
	5.002	5.002		11.871.551	11.871.551		11.876.553	11.876.553
31.623		31.623	57.469		57.469	89.092		89.092
20.127	3.033	23.160	119.980		119.980	140.107	3.033	143.140
	6.662	6.662		16.546	16.546		23.208	23.208
50.335	5.212	55.547	39.847		39.847	90.182	5.212	95.394
477.887	325.860	803.747	1.031.970	338.898	1.370.868	1.509.857	664.758	2.174.615
1.016.486	21.483	1.037.969	731.602	17.886	749.488	1.748.088	39.369	1.787.457
107.362		107.362	91.790	2.240	94.030	199.152	2.240	201.392
165.480		165.480	131.615	146.281	277.896	297.095	146.281	443.376
535.997	469.570	1.005.567	1.479.550	747.479	2.227.029	2.015.547	1.217.049	3.232.596
			84.096		84.096	84.096		84.096
9.187	4.000	13.187	124.294	9.647	133.941	133.481	13.647	147.128
83.651		83.651	302.765		302.765	386.416		386.416
2.023	63.991	66.014	11.046	169.076	180.122	13.069	233.067	246.136
2.500.158	904.813	3.404.971	4.206.024	13.319.604	17.525.628	6.706.182	14.224.417	20.930.599
				1.348.953	1.348.953		1.348.953	1.348.953
	23.154	23.154					23.154	23.154
29.704	7.028	36.732				29.704	7.028	36.732
29.704	30.182	59.886		1.348.953	1.348.953	29.704	1.379.135	1.408.839
			5.107		5.107	5.107		5.107
	46.125	46.125		272.742	272.742		318.867	318.867
	11.300	11.300		160.060	160.060		171.360	171.360
				7.569	7.569		7.569	7.569
	57.425	57.425	5.107	440.371	445.478	5.107	497.796	502.903

(continúa en página siguiente)

MERCANCIAS	
Mercancía general	
Ácidos policarboxílicos, sus anhídridos, halogenuros y peroxiácidos	
Adoquines, encintado y losas para pavimentos	
Agrios frescos o secos	
Agua incluida mineral y gasificada	
Alforfón, mijo y alpiste	
Algodón	
Aluminio en bruto	
Artículos para el transporte o envasado	
Cacao en grano, entero partido, crudo, tostado o en polvo y chocolate	
Café, incluso tostado o descafeinado, cáscara y cascarilla	
Carne de animales de la especie bovina, congelada o refrigerada	
Carne de animales de la especie porcina, fresca, congelada o refrigerada	
Carnes y despojos	
Construcciones y parte de construcciones	
Crustáceos, incluso pelados, vivos, frescos, refrigerados, congelados	
Desperdicios y residuos de metales	
Efectos personales y paquetería	
Extracto de malta, preparaciones alimenticias de harina	
Filetes y demás carne de pescado, frescos, refrigerados o congelados	
Frutos y plantas comestibles y partes	
Fundición en bruto	
Grafito artificial	
Grasas y aceites de pescado	
Guata de materias textiles	
Las demás carnes y despojos comestibles	
Las demás hortalizas y legumbres	
Las demás manufacturas de plástico	
Las demás preparaciones y conservas de carne	

MERCANCÍAS	
Leche y nata	
Los demás azúcares	
Los demás complementos de vestir, partes de prendas	
Los demás frutos frescos o secos	
Los demás muebles y sus partes	
Madera aserrada o desbastada longitudinalmente y madera en bruto, leña	
Mantas	
Máquinas y aparatos mecánicos con una función propia	
Matas de cobre de cementación	
Moluscos, incluso separados de las valvas	
Motores y generadores eléctricos con exclusión de los grupos electrógenos	
Neumáticos nuevos de caucho	
Papel prensa en bobinas o en hojas	
Partes y accesorios de vehículos	
Pescado congelado	
Pilas y baterías de pilas	
Polímeros de etileno	
Productos de acero inoxidable	
Resinas de petróleo, resinas de cumarona-indeno, politerpenos, polisulfuros, polisulfonas	
Sal	
Tabaco	
Taras de contenedores y cisternas matriculados	
Taras de vehículos Ro-Ro	
Tomates frescos refrigerados o preparados	
Tractores	
Vehículos para el transporte de mercancía	
Vinos, bebidas, alcoholes y derivados	
Resto de mercancía	
Total	
Total	

Imagen de mercancía contenerizada desde grúa de muelle de APM Terminals Algeciras.





ZPMC

SWL FOR 2x20 CONTAINER 65 T
SWL FOR 2x40 CONTAINER 70 T
SWL UNDER CARGO BEAM 100 T

15

ZPMC

SWL FOR 2x20 CONTAINER 65 T
SWL FOR 2x40 CONTAINER 70 T
SWL UNDER CARGO BEAM 100 T

14

5.3.3 MERCANCÍAS EMBARCADAS Y DESEMBARCADAS EN EL AÑO

MERCANCÍAS	
Graneles líquidos	
Aceites de petróleo o de minerales bituminosos no condensados	
Aceites y demás productos de la destilación de los alquitranes	
Aceites minerales plastificantes tipo REPEX	
Ácidos monocarboxílicos acíclicos saturados y sus anhídridos	
Agua a granel para abastecimiento de poblaciones	
Butano y propano	
Fuel-oil	
Gas natural	
Gasóleo	
Hidrocarburos acíclicos	
Hidrocarburos cíclicos	
Queroseno, gasolina y petróleo refinado	
Lubricantes	
Mezclas de alquilbencenos y mezclas de alquilnaftalenos	
Naftas	
Otros graneles líquidos	
Total	
Graneles sólidos por instalación especial	
Carbones	
Cementos y clinker	
Total	
Graneles sólidos sin instalación especial	
Escorias y cenizas incluidas las cenizas de algas	
Chatarras	
Ferroaleaciones	
Otros	
Total	

CABOTAJE			EXTERIOR			TOTAL		
EMBARCADAS	DESEMBARC.	TOTAL	EMBARCADAS	DESEMBARC.	TOTAL	EMBARCADAS	DESEMBARC.	TOTAL
0	6.212	6.212	0	11.872.121	11.872.121	0	11.878.333	11.878.333
31.623	0	31.623	57.469	0	57.469	89.092	0	89.092
20.127	3.033	23.160	119.980	0	119.980	140.107	3.033	143.140
0	6.662	6.662	0	16.546	16.546	0	23.208	23.208
0	0	0	0	0	0	0	0	0
50.335	5.212	55.547	39.847	0	39.847	90.182	5.212	95.394
481.385	1.013.904	1.495.289	1.444.397	934.093	2.378.490	1.925.782	1.947.997	3.873.779
0	0	0	0	0	0	0	0	0
1.017.980	36.282	1.054.262	733.716	17.886	751.602	1.751.696	54.168	1.805.864
107.362	0	107.362	91.790	2.240	94.030	199.152	2.240	201.392
165.480	0	165.480	131.615	146.281	277.896	297.095	146.281	443.376
535.997	469.570	1.005.567	1.494.572	747.479	2.242.051	2.030.569	1.217.049	3.247.618
0	4.817	4.817	84.096	0	84.096	84.096	4.817	88.913
9.187	4.000	13.187	124.294	9.647	133.941	133.481	13.647	147.128
83.651	0	83.651	302.765	0	302.765	386.416	0	386.416
2.024	63.991	66.015	26.047	184.076	210.123	28.071	248.067	276.138
2.505.151	1.613.683	4.118.834	4.650.588	13.930.369	18.580.957	7.155.739,00	15.544.052,00	22.699.791,00
0	0	0	0	1.348.953	1.348.953	0	1.348.953	1.348.953
0	23.154	23.154	0	0	0	0	23.154	23.154
29.704	59.499	76.487	0	1.353.438	1.348.953	29.704	1.412.937	1.442.641
0	0	0	5.107	0	5.107	5.107	0	5.107
0	46.125	46.125	0	272.742	272.742	0	318.867	318.867
0	11.300	11.300	0	169.570	169.570	0	180.870	180.870
0	0	0	0	7.735	7.735	0	7.735	7.735
0	57.425	57.425	5.107	450.047	455.154	5.107	507.472	512.579

(continúa en página siguiente)

MERCANCIAS	
Mercancía general	
Ácidos policarboxílicos, sus anhídridos, halogenuros y peroxiácidos	
Adoquines, encintado y losas para pavimentos	
Agrios frescos o secos	
Agua incluida mineral y gasificada	
Alforfón, mijo y alpiste	
Algodón	
Aluminio en bruto	
Artículos para el transporte o envasado	
Cacao en grano, entero partido, crudo, tostado o en polvo y chocolate	
Café, incluso tostado o descafeinado, cáscara y cascarilla	
Carne de animales de la especie bovina, congelada o refrigerada	
Carne de animales de la especie porcina, fresca, congelada o refrigerada	
Carnes y despojos	
Construcciones y parte de construcciones	
Crustáceos, incluso pelados, vivos, frescos, refrigerados, congelados	
Desperdicios y residuos de metales	
Efectos personales y paquetería	
Extracto de malta, preparaciones alimenticias de harina	
Filetes y demás carne de pescado, frescos, refrigerados o congelados	
Frutos y plantas comestibles y partes	
Fundición en bruto	
Grafito artificial	
Grasas y aceites de pescado	
Guata de materias textiles	
Las demás carnes y despojos comestibles	
Las demás hortalizas y legumbres	
Las demás manufacturas de plástico	
Las demás preparaciones y conservas de carne	

CABOTAJE			EXTERIOR			TOTAL		
EMBARCADAS	DESEMBARC.	TOTAL	EMBARCADAS	DESEMBARC.	TOTAL	EMBARCADAS	DESEMBARC.	TOTAL
3.198	0	3.198	213.151	6.215	219.366	216.349	6.215	222.564
4.848	80.076	84.924	340.937	280.356	621.293	345.785	360.432	706.217
31.346	533	31.879	113.035	146.957	259.992	144.381	147.490	291.871
14.762	7.442	22.204	151.299	138.042	289.341	166.061	145.484	311.545
14.670	478	15.148	387.022	402.407	789.429	401.692	402.885	804.577
8.090	756	8.846	288.541	268.485	557.026	296.631	269.241	565.872
15.539	19.430	34.969	164.164	161.538	325.702	179.703	180.968	360.671
16.200	58.944	75.144	599.184	530.607	1.129.791	615.384	589.551	1.204.935
25.993	322	26.315	376.110	397.381	773.491	402.103	397.703	799.806
43.142	1.060	44.202	132.706	179.789	312.495	175.848	180.849	356.697
2.540	2.104	4.644	120.194	118.689	238.883	122.734	120.793	243.527
845	14.978	15.823	82.862	48.969	131.831	83.707	63.947	147.654
18.983	2.190	21.173	1.001.255	1.005.170	2.006.425	1.020.238	1.007.360	2.027.598
5.633	26.299	31.932	193.026	156.193	349.219	198.659	182.492	381.151
25.333	686	26.019	72.006	118.962	190.968	97.339	119.648	216.987
15.143	47.974	63.117	332.255	310.273	642.528	347.398	358.247	705.645
39.260	12.896	52.156	515.773	231.534	747.307	555.033	244.430	799.463
12.510	8.102	20.612	1.109.487	711.426	1.820.913	1.121.997	719.528	1.841.525
31.396	6.546	37.942	100.527	134.268	234.795	131.923	140.814	272.737
6.664	2.590	9.254	24.108	29.797	53.905	30.772	32.387	63.159
12.754	92.601	105.355	607.559	527.070	1.134.629	620.313	619.671	1.239.984
2.388	5.962	8.350	99.520	97.802	197.322	101.908	103.764	205.672
1.717	3.253	4.970	270.516	262.561	533.077	272.233	265.814	538.047
2.497	4.040	6.537	98.119	100.090	198.209	100.616	104.130	204.746
5.420	4.374	9.794	219.332	223.408	442.740	224.752	227.782	452.534
7.795	697	8.492	219.625	10.282	229.907	227.420	10.979	238.399
13.409	9.788	23.197	160.458	158.481	318.939	173.867	168.269	342.136
2.281	52	2.333	2.152	1.766	3.918	4.433	1.818	6.251

(continúa en página siguiente)

MERCANCIAS	
Leche y nata	
Los demás azúcares	
Los demás complementos de vestir, partes de prendas	
Los demás frutos frescos o secos	
Los demás muebles y sus partes	
Madera aserrada o desbastada longitudinalmente y madera en bruto, leña	
Mantas	
Máquinas y aparatos mecánicos con una función propia	
Matas de cobre de cementación	
Moluscos, incluso separados de las valvas	
Motores y generadores eléctricos con exclusión de los grupos electrógenos	
Neumáticos nuevos de caucho	
Papel prensa en bobinas o en hojas	
Partes y accesorios de vehículos	
Pescado congelado	
Pilas y baterías de pilas	
Polímeros de etileno	
Productos de acero inoxidable	
Resinas de petróleo, resinas de cumarona-indeno, politerpenos, polisulfuros, polisulfonas	
Sal	
Tabaco	
Taras de contenedores y cisternas matriculados	
Taras de vehículos Ro-Ro	
Tomates frescos refrigerados o preparados	
Tractores	
Vehículos para el transporte de mercancía	
Vinos, bebidas, alcoholes y derivados	
Resto de mercancía	
Total	
Total	

CABOTAJE			EXTERIOR			TOTAL		
EMBARCADAS	DESEMBARC.	TOTAL	EMBARCADAS	DESEMBARC.	TOTAL	EMBARCADAS	DESEMBARC.	TOTAL
12.974	4.345	17.319	162.251	165.539	327.790	175.225	169.884	345.109
206	103	309	16.942	17.907	34.849	17.148	18.010	35.158
9.351	1.570	10.921	172.688	180.920	353.608	182.039	182.490	364.529
6.760	548	7.308	26.708	117.284	143.992	33.468	117.832	151.300
4.039	981	5.020	55.833	54.417	110.250	59.872	55.398	115.270
5.231	856	6.087	166.482	173.988	340.470	171.713	174.844	346.557
10.043	2.138	12.181	104.823	111.028	215.851	114.866	113.166	228.032
20.240	28.381	48.621	285.940	230.995	516.935	306.180	259.376	565.556
1.282	132	1.414	94.923	103.397	198.320	96.205	103.529	199.734
14.484	921	15.405	101.260	136.220	237.480	115.744	137.141	252.885
803	782	1.585	27.805	30.271	58.076	28.608	31.053	59.661
9.296	22.146	31.442	153.310	138.778	292.088	162.606	160.924	323.530
20.224	42.701	62.925	515.596	494.980	1.010.576	535.820	537.681	1.073.501
20.674	23.067	43.741	233.035	216.529	449.564	253.709	239.596	493.305
128.358	91.724	220.082	487.039	541.759	1.028.798	615.397	633.483	1.248.880
2.516	216	2.732	44.791	48.543	93.334	47.307	48.759	96.066
2.871	11.093	13.964	133.556	124.346	257.902	136.427	135.439	271.866
1.416	0	1.416	298.080	5.527	303.607	299.496	5.527	305.023
43.054	2.340	45.394	449.483	497.293	946.776	492.537	499.633	992.170
7.299	45.264	52.563	464.547	423.595	888.142	471.846	468.859	940.705
3.354	127	3.481	98.603	118.932	217.535	101.957	119.059	221.016
221.811	253.287	475.098	3.986.559	4.022.393	8.008.952	4.208.370	4.275.680	8.484.050
207.624	193.858	401.482	788.717	818.642	1.607.359	996.341	1.012.500	2.008.841
152	62	214	35.432	322.757	358.189	35.584	322.819	358.403
1.276	3.348	4.624	190.733	186.617	377.350	192.009	189.965	381.974
16.019	8.637	24.656	249.773	242.360	492.133	265.792	250.997	516.789
8.077	74.562	82.639	140.035	65.129	205.164	148.112	139.691	287.803
862.725	727.125	1.589.850	10.546.758	10.255.014	20.801.772	11.409.483	10.982.139	22.391.622
2.026.515	1.954.487	3.981.002	28.026.625	26.603.678	54.630.303	30.053.140	28.558.165	58.611.305
4.561.370	3.685.094	8.246.464	32.682.320	42.337.532	75.019.852	37.243.690	46.022.626	83.266.316

5.3.4 TOTAL MERCANCÍAS POR PAÍSES DE ORIGEN Y DESTINO

País	EMBARCADAS	DESEMBARCADAS	TOTAL
Afganistán	19	7	26
Sudáfrica	528.916	726.509	1.255.425
Albania	883	0	883
Alemania	458.031	368.587	826.618
Angola	1.500.445	572.859	2.073.304
Antigua y Barbuda	0	1	1
Antillas Holandesas	256	146	402
Arabia Saudita	461.644	1.382.048	1.843.692
Argelia	170.606	114.065	284.671
Argentina	258.930	483.519	742.449
Aruba	96	0	96
Australia	6.510	23.696	30.206
Austria	16	141	157
Azerbaiján	29	0	29
Bahamas	63.742	5.401	69.143
Baréin	1.872	19.878	21.750
Bangladesh	25.689	31.412	57.101
Barbados	0	1	1
Bélgica y Luxemburgo	313.315	728.232	1.041.547
Belice	20	2.540	2.560
Benín	770.848	74.587	845.435
Bermudas	0	34.503	34.503
Bolivia	61	0	61
Bosnia-Herzegovina	52	0	52
Botsuana	0	11	11
Brasil	965.259	1.768.997	2.734.256
Brunei	0	14	14
Bulgaria	3.579	103.931	107.510
Burkina Faso	478	1.211	1.689
Cabo Verde	53.902	10.538	64.440

PAÍS	EMBARCADAS	DESEMBARCADAS	TOTAL
Camerún	733.537	450.056	1.183.593
Canadá	150.445	198.771	349.216
Colombia	194.017	1.045.490	1.239.507
Comoro	189	101	290
Congo	404.726	145.180	549.906
Congo, Rep. Dem. De	63.928	35.339	99.267
Corea del Sur	111.030	217.503	328.533
Costa de Marfil	644.535	683.052	1.327.587
Costa Rica	6.983	78.199	85.182
Croacia	2.675	13.725	16.400
Cuba	1.462	2.471	3.933
Chad	34	0	34
Chile	45.724	138.589	184.313
China	1.028.057	2.082.032	3.110.089
Chipre	1.291	3.178	4.469
Dinamarca	1.213	49.986	51.199
Djibouti	51.611	24.505	76.116
Ecuador	212.625	355.616	568.241
Egipto	602.160	3.546.957	4.149.117
El Salvador	331	8.286	8.617
Emiratos Árabes Unidos	609.332	469.363	1.078.695
Eslovaquia	0	294	294
Eslovenia	612	30.690	31.302
España	4.561.490	3.685.855	8.247.345
Estados Unidos de América	1.313.477	1.641.029	2.954.506
Estonia	3.277	8.349	11.626
Etiopía	29	0	29
Fiji	17	10	27
Filipinas	8.503	12.667	21.170
Finlandia	4.327	61.929	66.256

(continúa en página siguiente)

País	EMBARCADAS	DESEMBARCADAS	TOTAL
Francia	392.299	650.916	1.043.215
Gabón	256.206	501.615	757.821
Gambia	305.745	49.232	354.977
Georgia	2.851	7.828	10.679
Ghana	1.631.150	605.620	2.236.770
Gibraltar	1.566.258	9.104	1.575.362
Grecia	127.261	192.244	319.505
Guadalupe	2.336	13.422	15.758
Guam	0	8	8
Guatemala	2.312	8.881	11.193
Guinea Conakry	584.021	76.027	660.048
Guinea Ecuatorial	56.870	328.354	385.224
Guinea-Bissau	63.201	13.714	76.915
Guyana	4	0	4
Guyana Francesa	619	2.378	2.997
Haití	616	36	652
Honduras	1.117	9.138	10.255
Hong-Kong	172.969	279.909	452.878
Hungría	109	1.218	1.327
India	284.599	1.792.782	2.077.381
Indonesia	17.491	480.765	498.256
Irak	262	1.439.681	1.439.943
Irán	3.840	144.148	147.988
Irlanda	3.434	60.906	64.340
Islandia	23	1	24
Islas Feroe	0	1.894	1.894
Islas Marshall	0	2	2
Islas Salomón	4	0	4
Israel	103.644	167.225	270.869
Italia	800.540	1.018.399	1.818.939

PAÍS	EMBARCADAS	DESEMBARCADAS	TOTAL
Jamaica	35	0	35
Japón	94.086	51.882	145.968
Jordania	8.220	46.919	55.139
Camboya	65	7.900	7.965
Kenia	24.454	48.117	72.571
Kuwait	3.011	45.796	48.807
Letonia	824	18.514	19.338
Líbano	12.936	160.995	173.931
Liberia	490.484	67.193	557.677
Libia	5.975	203.868	209.843
Lituania	1.432	16.105	17.537
Luxemburgo	0	64	64
Macao	52	29	81
Madagascar	112	7.465	7.577
Malasia	315.749	461.780	777.529
Malawi	26	0	26
Maldivas (Islas)	95	0	95
Mali	445	674	1.119
Malta	357.180	283.829	641.009
Marruecos	2.921.056	2.660.459	5.581.515
Martinica	1.826	6.363	8.189
Mauricio	692	10.351	11.043
Mauritania	512.460	128.910	641.370
Mayotte	66	0	66
México	40.925	442.965	483.890
Mongolia	37	0	37
Montenegro	649	473	1.122
Mozambique	2.313	28.704	31.017
Myanmar	266	551	817
Nación no especificada	506.407	574.628	1.081.035

(continúa en página siguiente)

País	EMBARCADAS	DESEMBARCADAS	TOTAL
Namibia	108.771	72.844	181.615
Nicaragua	652	13.039	13.691
Níger	44	0	44
Nigeria	2.367.482	3.770.913	6.138.395
Noruega	6.301	36.213	42.514
Nueva Caledonia y Depend.	115	0	115
Nueva Zelanda	3.482	25.518	29.000
Omán	194.984	29.011	223.995
Países Bajos	405.385	604.868	1.010.253
Pakistán	35.496	165.377	200.873
Panamá	517.225	58.242	575.467
Papúa-Nueva Guinea	22	6.828	6.850
Paraguay	2.258	21.260	23.518
Perú	11.717	133.015	144.732
Polinesia Francesa	163	0	163
Polonia	23.253	169.246	192.499
Portugal	891.572	1.098.909	1.990.481
Puerto Rico	64.455	1.682	66.137
Catar	1.434	70.425	71.859
Reino Unido	353.752	275.072	628.824
República Centroafricana	3	0	3
República Checa	132	199	331
República Dominicana	14.297	30.579	44.876
Reunión, Islas	1.085	1.725	2.810
Ruanda	5	0	5
Rumanía	2.160	35.317	37.477
Rusia	95.631	922.776	1.018.407
Samoa Americana	50	0	50
Santa Lucía	8	0	8
Santo Tomé y Príncipe	274	18	292

PAÍS	EMBARCADAS	DESEMBARCADAS	TOTAL
Senegal	688.525	279.672	968.197
Serbia	0	217	217
Seychelles	1.172	19.104	20.276
Sierra Leona	371.132	48.599	419.731
Singapur	689.939	525.183	1.215.122
Sint Maarten	52	394	446
Siria	8.801	15.149	23.950
Somalia	138	238	376
Sri Lanka	102.351	27.479	129.830
San Vicente y Granadinas	0	0	0
Sudán	362	5.747	6.109
Suecia	36.510	243.280	279.790
Surinam	63	0	63
Swazilandia	8	0	8
Taiwán	19.610	36.071	55.681
Tanzania	1.879	22.874	24.753
Tailandia	24.838	161.497	186.335
Togo	409.721	49.436	459.157
Trinidad y Tobago	3.498	1.807	5.305
Túnez	308.226	325.562	633.788
Turquía	1.166.588	1.725.495	2.892.083
Ucrania	29.124	87.985	117.109
Uganda	21	0	21
Uruguay	110.318	186.196	296.514
Vanuatu	0	5	5
Venezuela	24.635	4.919	29.554
Vietnam	118.742	138.439	257.181
Yemen	692	2.165	2.857
Zimbabue	43	0	43
Total	37.243.690	46.022.626	83.266.316

5.3.5 MERCANCÍAS TRANSBORDADAS

MERCANCÍAS	CABOTAJE	EXTERIOR	TOTAL
Graneles líquidos	0	0	0
Graneles sólidos	0	0	0
Mercancía general	142	161	303
Total	142	161	303


5.3.6 TRÁFICO ROLL-ON / ROLL-OFF

5.3.6.1 RESUMEN DEL TRÁFICO ROLL-ON / ROLL-OFF

MERCANCÍAS EMBARCADAS	CABOTAJE	EXTERIOR	TOTAL
En contenedores	81.556	8.707	90.263
En otros medios	468.880	2.055.451	2.524.331
Total	550.436	2.064.158	2.614.594

MERCANCÍAS DESEMBARCADAS	CABOTAJE	EXTERIOR	TOTAL
En contenedores	52.154	8.343	60.497
En otros medios	213.891	2.283.179	2.497.070
Total	266.045	2.291.522	2.557.567

MERCANCÍAS EMBARCADAS MÁS DESEMBARCADAS	CABOTAJE	EXTERIOR	TOTAL
En contenedores	133.710	17.050	150.760
En otros medios	682.771	4.338.630	5.021.401
Total	816.481	4.355.680	5.172.161



5.3.6.2 UNIDADES DE TRANSPORTE INTERMODAL (UTI) ROLL-ON / ROLL-OFF

TIPO	
Camiones	
Total	

5.3.6.3 UNIDADES DE VEHÍCULOS EN RÉGIMEN DE MERCANCÍA

TIPO	
Turismos y demás vehículos para el transporte de personas	
Turismos y demás vehículos para el transporte de diez personas o más	
Motocicletas	
Carretillas automóvil	
Tractores	
Vehículos automóviles para transporte de mercancías	
Vehículos automóviles especiales excepto para transporte de personas o mercancías	
Total	

CABOTAJE			EXTERIOR			TOTAL		
EMBARCADAS	DESEMBARC.	TOTAL	EMBARCADAS	DESEMBARC.	TOTAL	EMBARCADAS	DESEMBARC.	TOTAL
28.436	28.189	56.625	90.407	93.757	184.164	118.843	121.946	240.789
28.436	28.189	56.625	90.407	93.757	184.164	118.843	121.946	240.789

CABOTAJE			EXTERIOR			TOTAL		
EMBARCADAS	DESEMBARC.	TOTAL	EMBARCADAS	DESEMBARC.	TOTAL	EMBARCADAS	DESEMBARC.	TOTAL
464	593	1.057	27.986	21.577	49.563	28.450	22.170	50.620
	1	1	269	234	503	269	235	504
1.083	246	1.329	117.929	118.681	236.610	119.012	118.927	237.939
5	15	20	1.893	1.828	3.721	1.898	1.843	3.741
1.552	855	2.407	148.077	142.320	290.397	149.629	143.175	292.804

Imagen del Puesto de Inspección Fronterizo.





5.3.7 CLASIFICACIÓN DE MERCANCÍAS

5.3.7.1 CLASIFICACIÓN SEGÚN SU NATURALEZA

TIPO
Energético
Petróleo crudo
Fuel-oil
Gas-oil
Gasolina
Otros productos petrolíferos
Gases energéticos del petróleo
Gas natural
Carbones y coque de petróleo
Biocombustibles
Siderúrgico
Mineral de hierro
Chatarras de hierro
Productos siderúrgicos
Metalúrgico
Piritas
Otros minerales
Otros productos metalúrgicos
Otros minerales no metálicos
Abonos
Fosfatos
Potasas
Abonos naturales y artificiales
Químicos
Productos químicos
Materiales de construcción
Asfalto
Cemento y clinker
Materiales de construcción

CABOTAJE			EXTERIOR			TOTAL		
EMBARCADAS	DESEMBARC.	TOTAL	EMBARCADAS	DESEMBARC.	TOTAL	EMBARCADAS	DESEMBARC.	TOTAL
2.507.406	1.599.907	4.107.313	4.614.864	15.288.209	19.903.073	7.122.270	16.888.116	24.010.386
	6.212	6.212	1.870	11.873.991	11.875.861	1.870	11.880.203	11.882.073
483.208	1.014.144	1.497.352	1.462.814	940.327	2.403.141	1.946.022	1.954.471	3.900.493
1.017.981	36.282	1.054.263	733.799	17.969	751.768	1.751.780	54.251	1.806.031
536.080	469.570	1.005.650	1.494.573	747.479	2.242.052	2.030.653	1.217.049	3.247.702
109.355	8.240	117.595	527.164	10.428	537.592	636.519	18.668	655.187
324.562	8.616	333.178	292.972	176.778	469.750	617.534	185.394	802.928
				38	38		38	38
35.908	56.842	92.750	77.748	1.434.550	1.512.298	113.656	1.491.392	1.605.048
312	1	313	23.924	86.649	110.573	24.236	86.650	110.886
49.241	227.716	276.957	1.534.803	1.543.434	3.078.237	1.584.044	1.771.150	3.355.194
140	71	211	36.089	36.900	72.989	36.229	36.971	73.200
15.353	94.099	109.452	332.238	583.020	915.258	347.591	677.119	1.024.710
33.748	133.546	167.294	1.166.476	923.514	2.089.990	1.200.224	1.057.060	2.257.284
149.163	65.099	214.262	818.967	781.126	1.600.093	968.130	846.225	1.814.355
116.386	27.309	143.695	315.403	273.445	588.848	431.789	300.754	732.543
32.222	37.786	70.008	439.943	449.078	889.021	472.165	486.864	959.029
555	4	559	63.621	58.603	122.224	64.176	58.607	122.783
3.892	17.502	21.394	123.084	101.017	224.101	126.976	118.519	245.495
			4.359	4.293	8.652	4.359	4.293	8.652
	97	97	3.861	3.565	7.426	3.861	3.662	7.523
3.892	17.405	21.297	114.864	93.159	208.023	118.756	110.564	229.320
134.213	194.407	328.620	2.029.199	1.588.623	3.617.822	2.163.412	1.783.030	3.946.442
134.213	194.407	328.620	2.029.199	1.588.623	3.617.822	2.163.412	1.783.030	3.946.442
61.836	209.419	271.255	1.262.507	974.311	2.236.818	1.324.343	1.183.730	2.508.073
40		40	22.849	22.863	45.712	22.889	22.863	45.752
4.956	23.408	28.364	4.774	2.872	7.646	9.730	26.280	36.010
56.840	186.011	242.851	1.234.884	948.576	2.183.460	1.291.724	1.134.587	2.426.311

(continúa en página siguiente)



TIPO
Agro-ganadero y alimentario
Cereales y su harina
Habas de soja
Frutas, hortalizas y legumbres
Vinos, bebidas, alcoholes y derivados
Conservas
Tabaco, cacao, café y especias
Aceites y grasas
Otros productos alimenticios
Pescado congelado
Pienso y forrajes
Otras mercancías
Maderas y corcho
Sal común
Papel y pasta
Maquinaria, aparatos, herramientas, repuestos
Resto de mercancías
Transportes especiales
Automóviles y sus piezas
Tara plataforma, camión, carga (Ro-Ro)
Tara de contenedores
Total



CABOTAJE			EXTERIOR			TOTAL		
EMBARCADAS	DESEMBARC.	TOTAL	EMBARCADAS	DESEMBARC.	TOTAL	EMBARCADAS	DESEMBARC.	TOTAL
695.475	379.317	1.074.792	8.978.286	9.465.150	18.443.436	9.673.761	9.844.467	19.518.228
25.707	4.336	30.043	825.174	831.163	1.656.337	850.881	835.499	1.686.380
10.181	839	11.020	46.302	56.588	102.890	56.483	57.427	113.910
101.319	4.884	106.203	844.242	1.803.799	2.648.041	945.561	1.808.683	2.754.244
46.351	146.652	193.003	657.509	461.589	1.119.098	703.860	608.241	1.312.101
26.816	6.063	32.879	356.053	195.574	551.627	382.869	201.637	584.506
130.717	7.938	138.655	919.868	1.058.074	1.977.942	1.050.585	1.066.012	2.116.597
7.876	30.251	38.127	669.931	639.240	1.309.171	677.807	669.491	1.347.298
134.705	72.059	206.764	3.739.340	3.293.018	7.032.358	3.874.045	3.365.077	7.239.122
199.694	99.991	299.685	764.315	984.981	1.749.296	964.009	1.084.972	2.048.981
12.109	6.304	18.413	155.552	141.124	296.676	167.661	147.428	315.089
480.999	487.367	968.366	7.802.917	7.064.348	14.867.265	8.283.916	7.551.715	15.835.631
70.145	16.136	86.281	748.658	809.451	1.558.109	818.803	825.587	1.644.390
7.299	45.264	52.563	464.547	423.595	888.142	471.846	468.859	940.705
31.515	70.220	101.735	854.453	755.066	1.609.519	885.968	825.286	1.711.254
93.438	163.173	256.611	1.934.893	1.746.320	3.681.213	2.028.331	1.909.493	3.937.824
278.602	192.574	471.176	3.800.366	3.329.916	7.130.282	4.078.968	3.522.490	7.601.458
479.145	504.360	983.505	5.517.693	5.531.314	11.049.007	5.996.838	6.035.674	12.032.512
33.468	48.227	81.695	484.903	442.115	927.018	518.371	490.342	1.008.713
223.798	202.631	426.429	1.043.904	1.064.491	2.108.395	1.267.702	1.267.122	2.534.824
221.879	253.502	475.381	3.988.886	4.024.708	8.013.594	4.210.765	4.278.210	8.488.975
4.561.370	3.685.094	8.246.464	32.682.320	42.337.532	75.019.852	37.243.690	46.022.626	83.266.316

5.3.7.2.a CLASIFICACIÓN SEGÚN SU NATURALEZA Y PRESENTACIÓN

MERCANCIAS
Energético
Petróleo crudo
Fuel-oil
Gas-oil
Gasolina
Otros productos petrolíferos
Gases energéticos del petróleo
Gas natural
Carbones y coque de petróleo
Biocombustibles
Siderúrgico
Mineral de hierro
Chatarras de hierro
Productos siderúrgicos
Metalúrgico
Piritas
Otros minerales
Otros productos metalúrgicos
Otros minerales no metálicos
Abonos
Fosfatos
Potasas
Abonos naturales y artificiales
Químicos
Productos químicos
Materiales de construcción
Asfalto
Cemento y clinker
Materiales de construcción

GRANELES LÍQUIDOS			GRANELES SÓLIDOS			TOTAL		
EMBARCADAS	DESEMBARC.	TOTAL	EMBARCADAS	DESEMBARC.	TOTAL	EMBARCADAS	DESEMBARC.	TOTAL
6.914.776	15.323.646	22.238.422	29.704	1.389.782	1.419.486	172.746	174.572	347.318
	11.878.333	11.878.333				1.870	1.870	3.740
1.925.783	1.947.998	3.873.781				18.529	6.473	25.002
1.751.697	54.168	1.805.865				83	83	166
2.030.570	1.217.048	3.247.618						
618.274	7.850	626.124				16.372	10.816	27.188
588.451	153.733	742.184				29.083	31.661	60.744
			29.704	1.389.782	1.419.486	83.705	101.535	185.240
1	64.516	64.517				23.104	22.134	45.238
				499.738	499.738	1.347.018	1.268.043	2.615.061
						36.023	36.971	72.994
				318.867	318.867	347.591	356.143	703.734
				180.871	180.871	963.404	874.929	1.838.333
			5.107	7.735	12.842	821.399	794.048	1.615.447
			5.107	7.735	12.842	320.609	288.249	608.858
						442.915	447.203	890.118
						57.875	58.596	116.471
						121.619	118.515	240.134
						4.359	4.293	8.652
						3.642	3.662	7.304
						113.618	110.560	224.178
240.944	109.555	350.499				1.850.373	1.607.983	3.458.356
240.944	109.555	350.499				1.850.373	1.607.983	3.458.356
				23.154	23.154	1.182.236	1.153.116	2.335.352
						22.841	22.863	45.704
				23.154	23.154	2.994	3.105	6.099
						1.156.401	1.127.148	2.283.549

(continúa en página siguiente)

MERCANCIAS**Agro-ganadero y alimentario**

Cereales y su harina

Habas de soja

Frutas, hortalizas y legumbres

Vinos, bebidas, alcoholes y derivados

Conservas

Tabaco, cacao, café y especias

Aceites y grasas

Otros productos alimenticios

Pescado congelado

Pienso y forrajes

Otras mercancías

Maderas y corcho

Sal común

Papel y pasta

Maquinaria, aparatos, herramientas, repuestos

Resto de mercancías

Transportes especiales

Automóviles y sus piezas

Tara plataforma, camión, carga (Ro-Ro)

Tara de contenedores

Total

GRANELES LÍQUIDOS			GRANELES SÓLIDOS			TOTAL		
EMBARCADAS	DESEMBARC.	TOTAL	EMBARCADAS	DESEMBARC.	TOTAL	EMBARCADAS	DESEMBARC.	TOTAL
						22.716	25.999	48.715
						845.539	834.392	1.679.931
						56.483	57.427	113.910
						890.876	1.088.870	1.979.746
	38.973	38.973				679.408	569.144	1.248.552
						371.245	151.794	523.039
						1.045.918	1.062.741	2.108.659
	136.395	136.395				675.224	526.364	1.201.588
						3.812.839	3.357.059	7.169.898
						934.115	989.104	1.923.219
						165.294	147.252	312.546
						7.503.603	7.331.140	14.834.743
						803.235	824.021	1.627.256
						467.990	468.859	936.849
						875.930	823.433	1.699.363
						1.794.670	1.804.355	3.599.025
						3.561.778	3.410.472	6.972.250
						4.716.837	4.755.423	9.472.260
						480.014	465.319	945.333
						26.058	11.991	38.049
						4.210.765	4.278.113	8.488.878
7.155.720	15.608.569	22.764.289	34.811	1.920.409	1.955.220	27.192.772	25.986.987	53.179.759

5.3.7.2.b CLASIFICACIÓN SEGÚN SU NATURALEZA Y PRESENTACIÓN

MERCANCIAS
Energético
Petróleo crudo
Fuel-oil
Gas-oil
Gasolina
Otros productos petrolíferos
Gases energéticos del petróleo
Gas natural
Carbones y coque de petróleo
Biocombustibles
Siderúrgico
Mineral de hierro
Chatarras de hierro
Productos siderúrgicos
Metalúrgico
Piritas
Otros minerales
Otros productos metalúrgicos
Otros minerales no metálicos
Abonos
Fosfatos
Potasas
Abonos naturales y artificiales
Químicos
Productos químicos
Materiales de Construcción
Asfalto
Cemento y clinker
Materiales de construcción

GRANELES LÍQUIDOS			GRANELES SÓLIDOS			TOTAL		
EMBARCADAS	DESEMBARC.	TOTAL	EMBARCADAS	DESEMBARC.	TOTAL	EMBARCADAS	DESEMBARC.	TOTAL
5.044	116	5.160	177.790	174.688	352.478	7.122.270	16.888.116	24.010.386
			1.870	1.870	3.740	1.870	11.880.203	11.882.073
1.710		1.710	20.239	6.473	26.712	1.946.022	1.954.471	3.900.493
			83	83	166	1.751.780	54.251	1.806.031
83	1	84	83	1	84	2.030.653	1.217.049	3.247.702
1.873	2	1.875	18.245	10.818	29.063	636.519	18.668	655.187
			29.083	31.661	60.744	617.534	185.394	802.928
	38	38		38	38		38	38
247	75	322	83.952	101.610	185.562	113.656	1.491.392	1.605.048
1.131		1.131	24.235	22.134	46.369	24.236	86.650	110.886
237.026	3.369	240.395	1.584.044	1.271.412	2.855.456	1.584.044	1.771.150	3.355.194
206		206	36.229	36.971	73.200	36.229	36.971	73.200
	2.109	2.109	347.591	358.252	705.843	347.591	677.119	1.024.710
236.820	1.260	238.080	1.200.224	876.189	2.076.413	1.200.224	1.057.060	2.257.284
141.624	44.442	186.066	963.023	838.490	1.801.513	968.130	846.225	1.814.355
106.073	4.770	110.843	426.682	293.019	719.701	431.789	300.754	732.543
29.250	39.661	68.911	472.165	486.864	959.029	472.165	486.864	959.029
6.301	11	6.312	64.176	58.607	122.783	64.176	58.607	122.783
5.357	4	5.361	126.976	118.519	245.495	126.976	118.519	245.495
			4.359	4.293	8.652	4.359	4.293	8.652
219		219	3.861	3.662	7.523	3.861	3.662	7.523
5.138	4	5.142	118.756	110.564	229.320	118.756	110.564	229.320
72.095	65.492	137.587	1.922.468	1.673.475	3.595.943	2.163.412	1.783.030	3.946.442
72.095	65.492	137.587	1.922.468	1.673.475	3.595.943	2.163.412	1.783.030	3.946.442
142.107	7.460	149.567	1.324.343	1.160.576	2.484.919	1.324.343	1.183.730	2.508.073
48		48	22.889	22.863	45.752	22.889	22.863	45.752
6.736	21	6.757	9.730	3.126	12.856	9.730	26.280	36.010
135.323	7.439	142.762	1.291.724	1.134.587	2.426.311	1.291.724	1.134.587	2.426.311

(continúa en página siguiente)



MERCANCIAS
Agro-Ganadero y Alimentario
Cereales y su harina
Habas de soja
Frutas, hortalizas y legumbres
Vinos, bebidas, alcoholes y derivados
Conservas
Tabaco, cacao, café y especias
Aceites y grasas
Otros productos alimenticios
Pescado congelado
Pienso y forrajes
Otras mercancías
Maderas y corcho
Sal común
Papel y pasta
Maquinaria, aparatos, herramientas, repuestos
Resto de mercancías
Transportes especiales
Automóviles y sus piezas
Tara plataforma, camión, carga (Ro-Ro)
Tara de contenedores
Total



GRANELES LÍQUIDOS			GRANELES SÓLIDOS			TOTAL		
EMBARCADAS	DESEMBARC.	TOTAL	EMBARCADAS	DESEMBARC.	TOTAL	EMBARCADAS	DESEMBARC.	TOTAL
196.820	884.952	1.081.772	9.673.761	9.669.099	19.342.860	9.673.761	9.844.467	19.518.228
5.342	1.107	6.449	850.881	835.499	1.686.380	850.881	835.499	1.686.380
			56.483	57.427	113.910	56.483	57.427	113.910
54.685	719.813	774.498	945.561	1.808.683	2.754.244	945.561	1.808.683	2.754.244
24.452	124	24.576	703.860	569.268	1.273.128	703.860	608.241	1.312.101
11.624	49.843	61.467	382.869	201.637	584.506	382.869	201.637	584.506
4.667	3.271	7.938	1.050.585	1.066.012	2.116.597	1.050.585	1.066.012	2.116.597
2.583	6.732	9.315	677.807	533.096	1.210.903	677.807	669.491	1.347.298
61.206	8.018	69.224	3.874.045	3.365.077	7.239.122	3.874.045	3.365.077	7.239.122
29.894	95.868	125.762	964.009	1.084.972	2.048.981	964.009	1.084.972	2.048.981
2.367	176	2.543	167.661	147.428	315.089	167.661	147.428	315.089
780.313	220.574	1.000.887	8.283.916	7.551.714	15.835.630	8.283.916	7.551.715	15.835.631
15.568	1.566	17.134	818.803	825.587	1.644.390	818.803	825.587	1.644.390
3.856		3.856	471.846	468.859	940.705	471.846	468.859	940.705
10.038	1.853	11.891	885.968	825.286	1.711.254	885.968	825.286	1.711.254
233.661	105.138	338.799	2.028.331	1.909.493	3.937.824	2.028.331	1.909.493	3.937.824
517.190	112.017	629.207	4.078.968	3.522.489	7.601.457	4.078.968	3.522.490	7.601.458
1.280.001	1.280.251	2.560.252	5.996.838	6.035.674	12.032.512	5.996.838	6.035.674	12.032.512
38.357	25.023	63.380	518.371	490.342	1.008.713	518.371	490.342	1.008.713
1.241.644	1.255.131	2.496.775	1.267.702	1.267.122	2.534.824	1.267.702	1.267.122	2.534.824
	97	97	4.210.765	4.278.210	8.488.975	4.210.765	4.278.210	8.488.975
2.860.387	2.506.660	5.367.047	30.053.159	28.493.647	58.546.806	37.243.690	46.022.626	83.266.316

Imagen de la torre de control de Total Terminal Algeciras.





5.3.7.3 CLASIFICACIÓN DE MERCANCIAS EN TRÁNSITO SEGÚN SU NATURALEZA

MERCANCIAS
Energético
Petróleo crudo
Fuel-oil
Gas-oil
Gasolina
Otros productos petrolíferos
Gases energéticos del petróleo
Gas natural
Carbones y coque de petróleo
Biocombustibles
Siderúrgico
Mineral de hierro
Chatarras de hierro
Productos siderúrgicos
Metalúrgico
Piritas
Otros minerales
Otros productos metalúrgicos
Otros minerales no metálicos
Abonos
Fosfatos
Potasas
Abonos naturales y artificiales
Químicos
Productos químicos
Materiales de construcción
Asfalto
Cemento y clinker
Materiales de construcción

CABOTAJE		EXTERIOR		TOTAL TRÁNSITO
EMBARCADAS	DESEMBARC.	EMBARCADAS	DESEMBARC.	
8.211	46.202	193.303	172.783	420.499
		1.870	1.870	3.740
145	37.726	57.150	35.269	130.290
		83	83	166
537	329	9.951	10.328	21.145
1.347	3.390	27.475	25.569	57.781
6.182	4.756	77.228	78.423	166.589
	1	19.546	21.241	40.788
46.163	167.634	1.175.077	1.050.385	2.439.259
140	71	35.883	36.772	72.866
15.041	45.448	330.765	293.171	684.425
30.982	122.115	808.429	720.442	1.681.968
50.228	64.745	709.114	692.321	1.516.408
18.831	27.011	273.678	259.148	578.668
31.397	37.730	395.726	390.412	855.265
	4	39.710	42.761	82.475
3.766	17.502	113.002	98.741	233.011
		4.359	4.293	8.652
	97	3.642	3.565	7.304
3.766	17.405	105.001	90.883	217.055
66.395	87.749	1.491.179	1.477.162	3.122.485
66.395	87.749	1.491.179	1.477.162	3.122.485
21.947	185.073	1.071.111	927.756	2.205.887
		22.841	22.863	45.704
24	254	2.970	2.851	6.099
21.923	184.819	1.045.300	902.042	2.154.084

(continúa en página siguiente)



MERCANCIAS
Agro-ganadero y alimentario
Cereales y su harina
Habas de soja
Frutas, hortalizas y legumbres
Vinos, bebidas, alcoholes y derivados
Conservas
Tabaco, cacao, café y especias
Aceites y grasas
Otros productos alimenticios
Pescado congelado
Pienso y forrajes
Otras mercancías
Maderas y corcho
Sal común
Papel y pasta
Maquinaria, aparatos, herramientas, repuestos
Resto de mercancías
Transportes especiales
Automóviles y sus piezas
Tara plataforma, camión, carga (Ro-Ro)
Tara de contenedores
Total

CABOTAJE		EXTERIOR		TOTAL TRÁNSITO
EMBARCADAS	DESEMBARC.	EMBARCADA	DESEMBARC.	
587.868	311.988	8.249.541	8.080.510	17.229.907
21.730	4.053	810.658	823.177	1.659.618
10.162	839	46.100	55.313	112.414
92.530	4.589	752.310	827.407	1.676.836
19.023	107.260	577.252	444.936	1.148.471
17.702	5.966	124.285	138.516	286.469
124.885	4.201	911.828	1.029.748	2.070.662
5.711	7.522	510.107	516.012	1.039.352
86.094	71.942	3.656.633	3.274.757	7.089.426
199.185	99.516	726.177	832.042	1.856.920
10.846	6.100	134.191	138.602	289.739
355.776	475.456	6.758.177	6.692.823	14.282.232
69.575	15.940	731.514	799.818	1.616.847
7.118	45.241	460.577	423.033	935.969
30.721	69.031	782.367	740.233	1.622.352
67.109	160.714	1.673.137	1.595.545	3.496.505
181.253	184.530	3.110.582	3.134.194	6.610.559
245.228	273.023	4.049.742	4.023.451	8.591.444
29.826	47.329	427.142	406.936	911.233
17.231	1.192	8.294	14.474	41.191
198.171	224.502	3.614.306	3.602.041	7.639.020
1.385.582	1.629.372	23.810.246	23.215.932	50.041.132

5.3.7.4 CLASIFICACIÓN DE MERCANCÍAS SEGÚN NST_2000

MERCANCÍAS
Productos agrícolas, caza y silvicultura; pescado y otros productos pesqueros
Carbón y lignito; turba; crudo de petróleo y gas natural; uranio y torio
Minerales metálicos y otros productos de explotación y extracción minera
Productos alimenticios, bebidas y tabaco
Telas y productos textiles; pieles y sus productos
Madera y productos de madera y corcho (excepto muebles); artículos de paja y materiales de trenzado; pulpa, papel y productos de papel; materia impresa y medios registrados
Coque, productos refinados del petróleo y energía nuclear
Productos químicos y fibras artificiales, productos de goma y plástico
Otros productos minerales no metálicos
Metales básicos; productos fabricados de metal, excepto maquinaria y equipamiento.
Maquinaria y equipamiento; maquinaria de oficina y ordenadores; maquinaria y aparatos eléctricos; equipos y aparatos de radio, televisión y comunicación; instrumentos médicos, de precisión y ópticos; relojes
Equipamiento de transporte
Muebles; otras mercancías manufacturadas
Materias primas secundarias, desperdicios municipales y otros desperdicios no especificados en otra parte
Correos, paquetes
Equipamiento y material utilizado en el transporte de mercancías
Mercancías movidas en mudanzas de casas y oficinas; equipaje de pasajeros transportado por separado; vehículos de motor que son movidos para su reparación; otras mercancías que no son de mercado
Otras mercancías
Total

CABOTAJE		EXTERIOR		TOTAL TRÁNSITO
EMBARCADAS	DESEMBARC.	EMBARCADAS	DESEMBARC.	
257.082	15.473	2.541.489	3.647.176	6.461.220
37.868	26.650	140.249	13.307.187	13.511.954
57.617	112.101	1.304.302	1.206.195	2.680.215
240.409	265.078	5.727.257	4.886.618	11.119.362
99.451	25.285	1.298.224	1.388.777	2.811.737
109.152	116.990	1.784.952	1.694.286	3.705.380
2.323.174	1.570.486	4.289.755	1.750.411	9.933.826
445.727	255.724	3.300.608	2.785.350	6.787.409
59.786	192.303	1.168.304	911.313	2.331.706
	381.872	2.772.539	2.647.343	5.903.675
49.026	54.865	743.501	660.104	1.507.496
243.942	246.579	1.452.058	1.432.691	3.375.270
7.395	5.602	161.442	160.592	335.031
163	179	14.234	6.034	20.610
193	165	11	5	374
221.921	253.498	3.988.600	4.024.559	8.488.578
39.256	12.896	515.861	231.534	799.547
267.287	149.348	1.478.934	1.597.357	3.492.926
4.561.370	3.685.094	32.682.320	42.337.532	83.266.316

5.4 TRÁFICO INTERIOR, TONELADAS

EMBARCADAS	DESEMBARCADAS	TOTAL
2.501.683	41.143	2.542.826

5.5 AVITUALLAMIENTOS

AVITUALLAMIENTO	TONELADAS
Combustibles líquidos	2.885.057
Agua	158.695
Hielo	600
Varios	19.549
Total	3.063.901

5.6 PESCA CAPTURADA

TIPOS	PESO (KG)	VALOR EN 1 VENTA (EUROS)
Pesca fresca	961.099	2.443.521,66
Total pesca capturada	961.099	2.443.521,66

5.7 TRÁFICO DE CONTENEDORES

5.7.1 CONTENEDORES DE 20 PIES

	CABOTAJE		EXTERIOR		TOTAL	
	NÚMERO	TONELADAS	NÚMERO	TONELADAS	NÚMERO	TONELADAS
Embarcados	30.141	545.681	610.358	12.611.067	640.499	13.156.748
Con carga	24.977	535.353	542.007	12.474.365	566.984	13.009.718
Vacíos	5.164	10.328	68.351	136.702	73.515	147.030
Desembarcados	41.653	877.411	597.541	11.542.038	639.194	12.419.449
Con carga	39.197	872.493	498.470	11.343.892	537.667	12.216.385
Vacíos	2.456	4.918	99.071	198.146	101.527	203.064
Total	71.794	1.423.092	1.207.899	24.153.105	1.279.693	25.576.197
Con carga	64.174	1.407.846	1.040.477	23.818.257	1.104.651	25.226.103
Vacíos	7.620	15.246	167.422	334.848	175.042	350.094

5.7.2 CONTENEDORES MAYORES DE 20 PIES

	CABOTAJE		EXTERIOR		TOTAL	
	NÚMERO	TONELADAS	NÚMERO	TONELADAS	NÚMERO	TONELADAS
Embarcados	38.065	892.064	662.264	13.143.960	700.329	14.036.024
Con carga	35.343	881.164	515.286	12.556.038	550.629	13.437.202
Vacíos	2.722	10.900	146.978	587.922	149.700	598.822
Desembarcados	39.500	791.144	677.440	12.776.394	716.940	13.567.538
Con carga	35.414	774.696	513.226	12.119.530	548.640	12.894.226
Vacíos	4.086	16.448	164.214	656.864	168.300	673.312
Total	77.565	1.683.208	1.339.704	25.920.354	1.417.269	27.603.562
Con carga	70.757	1.655.860	1.028.512	24.675.568	1.099.269	26.331.428
Vacíos	6.808	27.348	311.192	1.244.786	318.000	1.272.134

5.7.3 TOTAL CONTENEDORES DE 20 PIES O MAYORES

	CABOTAJE		EXTERIOR		TOTAL	
	NÚMERO	TONELADAS	NÚMERO	TONELADAS	NÚMERO	TONELADAS
Embarcados	68.206	1.437.745	1.272.622	25.755.027	1.340.828	27.192.772
Con carga	60.320	1.416.517	1.057.293	25.030.403	1.117.613	26.446.920
Vacíos	7.886	21.228	215.329	724.624	223.215	745.852
Desembarcados	81.153	1.668.555	1.274.981	24.318.432	1.356.134	25.986.987
Con carga	74.611	1.647.189	1.011.696	23.463.422	1.086.307	25.110.611
Vacíos	6.542	21.366	263.285	855.010	269.827	876.376
Total	149.359	3.106.300	2.547.603	50.073.459	2.696.962	53.179.759
Con carga	134.931	3.063.706	2.068.989	48.493.825	2.203.920	51.557.531
Vacíos	14.428	42.594	478.614	1.579.634	493.042	1.622.228

5.7.4 CONTENEDORES DE 20 PIES O MAYORES EN TRÁNSITO

	CABOTAJE		EXTERIOR		TOTAL	
	NÚMERO	TONELADAS	NÚMERO	TONELADAS	NÚMERO	TONELADAS
Embarcados	59.664	1.391.960	1.148.029	23.744.738	1.207.693	25.136.698
Con carga	58.210	1.387.330	975.809	23.160.390	1.034.019	24.547.720
Vacíos	1.454	4.630	172.220	584.348	173.674	588.978
Desembarcados	72.659	1.590.639	1.138.551	23.162.045	1.211.210	24.752.684
Con carga	72.153	1.588.853	969.347	22.577.971	1.041.500	24.166.824
Vacíos	506	1.786	169.204	584.074	169.710	585.860
Total	132.323	2.982.599	2.286.580	46.906.783	2.418.903	49.889.382
Con carga	130.363	2.976.183	1.945.156	45.738.361	2.075.519	48.714.544
Vacíos	1.960	6.416	341.424	1.168.422	343.384	1.174.838

5.7.5 TOTAL CONTENEDORES EQUIVALENTES A 20 PIES (TEUS)

	CABOTAJE		EXTERIOR		TOTAL	
	NÚMERO	TONELADAS	NÚMERO	TONELADAS	NÚMERO	TONELADAS
Embarcados	106.271	1.437.745	1.934.886	25.755.027	2.041.157	27.192.772
Con carga	95.663	1.416.517	1.572.579	25.030.403	1.668.242	26.446.920
Vacíos	10.608	21.228	362.307	724.624	372.915	745.852
Desembarcados	120.653	1.668.555	1.952.421	24.318.432	2.073.074	25.986.987
Con carga	110.025	1.647.189	1.524.922	23.463.422	1.634.947	25.110.611
Vacíos	10.628	21.366	427.499	855.010	438.127	876.376
Total	226.924	3.106.300	3.887.307	50.073.459	4.114.231	53.179.759
Con carga	205.688	3.063.706	3.097.501	48.493.825	3.303.189	51.557.531
Vacíos	21.236	42.594	789.806	1.579.634	811.042	1.622.228

5.7.6 CONTENEDORES EQUIVALENTES A 20 PIES (TEUS) EN TRÁNSITO

	CABOTAJE		EXTERIOR		TOTAL	
	NÚMERO	TONELADAS	NÚMERO	TONELADAS	NÚMERO	TONELADAS
Embarcados	94.482	1.391.960	1.748.582	23.744.738	1.843.064	25.136.698
Con carga	92.167	1.387.330	1.456.408	23.160.390	1.548.575	24.547.720
Vacíos	2.315	4.630	292.174	584.348	294.489	588.978
Desembarcados	108.178	1.590.639	1.745.789	23.162.045	1.853.967	24.752.684
Con carga	107.285	1.588.853	1.453.752	22.577.971	1.561.037	24.166.824
Vacíos	893	1.786	292.037	584.074	292.930	585.860
Total	202.660	2.982.599	3.494.371	46.906.783	3.697.031	49.889.382
Con carga	199.452	2.976.183	2.910.160	45.738.361	3.109.612	48.714.544
Vacíos	3.208	6.416	584.211	1.168.422	587.419	1.174.838

5.7.7 MERCANCIAS TRANSPORTADAS EN CONTENEDORES CLASIFICADAS SEGÚN SU NATURALEZA, TONELADAS

MERCANCIAS
Energético
Petróleo crudo
Fuel-oil
Gas-oil
Gasolina
Otros productos petrolíferos
Gases energéticos del petróleo
Gas natural
Carbones y coque de petróleo
Biocombustibles
Siderúrgico
Mineral de hierro
Chatarras de hierro
Productos siderúrgicos
Metalúrgico
Piritas
Otros minerales
Otros productos metalúrgicos
Otros minerales no metálicos
Abonos
Fosfatos
Potasas
Abonos naturales y artificiales
Químicos
Productos químicos
Materiales de construcción
Asfalto
Cemento y clinker
Materiales de construcción

CABOTAJE			EXTERIOR			TOTAL		
EMBARCADAS	DESEMBARC.	TOTAL	EMBARCADAS	DESEMBARC.	TOTAL	EMBARCADAS	DESEMBARC.	TOTAL
13.523	24.454	37.977	159.236	150.118	309.354	172.759	174.572	347.331
			1.870	1.870	3.740	1.870	1.870	3.740
1.560	239	1.799	16.969	6.234	23.203	18.529	6.473	25.002
			83	83	166	83	83	166
4.397	388	4.785	11.976	10.428	22.404	16.373	10.816	27.189
1.383	3.404	4.787	27.712	28.257	55.969	29.095	31.661	60.756
6.182	20.422	26.604	77.523	81.113	158.636	83.705	101.535	185.240
1	1	2	23.103	22.133	45.236	23.104	22.134	45.238
47.419	168.231	215.650	1.300.159	1.099.813	2.399.972	1.347.578	1.268.044	2.615.622
140	71	211	35.883	36.900	72.783	36.023	36.971	72.994
15.171	45.932	61.103	332.531	310.212	642.743	347.702	356.144	703.846
32.108	122.228	154.336	931.745	752.701	1.684.446	963.853	874.929	1.838.782
51.023	65.026	116.049	770.727	728.978	1.499.705	821.750	794.004	1.615.754
18.857	27.309	46.166	301.755	260.941	562.696	320.612	288.250	608.862
31.901	37.713	69.614	411.362	409.445	820.807	443.263	447.158	890.421
265	4	269	57.610	58.592	116.202	57.875	58.596	116.471
3.871	17.481	21.352	117.748	101.013	218.761	121.619	118.494	240.113
			4.359	4.293	8.652	4.359	4.293	8.652
	97	97	3.642	3.565	7.207	3.642	3.662	7.304
3.871	17.384	21.255	109.747	93.155	202.902	113.618	110.539	224.157
72.142	113.370	185.512	1.778.749	1.494.407	3.273.156	1.850.891	1.607.777	3.458.668
72.142	113.370	185.512	1.778.749	1.494.407	3.273.156	1.850.891	1.607.777	3.458.668
23.073	185.347	208.420	1.159.161	967.738	2.126.899	1.182.234	1.153.085	2.335.319
			22.841	22.863	45.704	22.841	22.863	45.704
24	254	278	2.970	2.851	5.821	2.994	3.105	6.099
23.049	185.093	208.142	1.133.350	942.024	2.075.374	1.156.399	1.127.117	2.283.516

(continúa en página siguiente)

MERCANCIAS**Agro-ganadero y alimentario**

Cereales y su harina

Habas de soja

Frutas, hortalizas y legumbres

Vinos, bebidas, alcoholes y derivados

Conservas

Tabaco, cacao, café y especias

Aceites y grasas

Otros productos alimenticios

Pescado congelado

Pienso y forrajes

Otras mercancías

Maderas y corcho

Sal común

Papel y pasta

Maquinaria, aparatos, herramientas, repuestos

Resto de mercancías

Transportes especiales

Automóviles y sus piezas

Tara plataforma, camión, carga (Ro-Ro)

Tara de contenedores

Mercancía en contenedores tránsito (TIC)

Total

CABOTAJE			EXTERIOR			TOTAL		
EMBARCADAS	DESEMBARC.	TOTAL	EMBARCADAS	DESEMBARC.	TOTAL	EMBARCADAS	DESEMBARC.	TOTAL
609.973	315.441	925.414	8.870.521	8.467.392	17.337.913	9.480.494	8.782.833	18.263.327
21.813	4.336	26.149	823.727	830.056	1.653.783	845.540	834.392	1.679.932
10.181	839	11.020	46.302	56.588	102.890	56.483	57.427	113.910
94.690	4.864	99.554	796.314	1.084.006	1.880.320	891.004	1.088.870	1.979.874
28.369	107.679	136.048	651.127	461.466	1.112.593	679.496	569.145	1.248.641
21.955	6.057	28.012	350.225	145.737	495.962	372.180	151.794	523.974
126.977	5.918	132.895	919.151	1.056.521	1.975.672	1.046.128	1.062.439	2.108.567
6.908	7.539	14.447	668.420	518.825	1.187.245	675.328	526.364	1.201.692
86.861	72.028	158.889	3.726.677	3.284.669	7.011.346	3.813.538	3.356.697	7.170.235
200.923	99.877	300.800	734.443	888.602	1.623.045	935.366	988.479	1.923.845
11.296	6.304	17.600	154.135	140.922	295.057	165.431	147.226	312.657
346.271	474.617	820.888	7.149.573	6.857.896	14.007.469	7.495.844	7.332.513	14.828.357
69.876	16.128	86.004	733.552	807.700	1.541.252	803.428	823.828	1.627.256
7.118	45.264	52.382	460.872	423.595	884.467	467.990	468.859	936.849
30.773	69.084	99.857	845.234	754.349	1.599.583	876.007	823.433	1.699.440
69.699	160.942	230.641	1.725.488	1.643.381	3.368.869	1.795.187	1.804.323	3.599.510
168.805	183.199	352.004	3.384.427	3.228.871	6.613.298	3.553.232	3.412.070	6.965.302
270.450	304.588	575.038	4.449.153	4.451.077	8.900.230	4.719.603	4.755.665	9.475.268
30.169	47.476	77.645	449.942	417.816	867.758	480.111	465.292	945.403
17.378	3.648	21.026	8.684	8.343	17.027	26.062	11.991	38.053
222.903	253.464	476.367	3.990.527	4.024.918	8.015.445	4.213.430	4.278.382	8.491.812
1.437.745	1.668.555	3.106.300	25.755.027	24.318.432	50.073.459	27.192.772	25.986.987	53.179.759

Camiones Ro-Ro embarcando en el muelle con destino a Tánger.





Janismar

Janismar
international logistics

Tel: 212 0 522 44 62 44
Fax: 212 0 522 31 23 81
CASABLANCA



R 500

257 6936

5.8 RESUMEN GENERAL DEL TRÁFICO MARÍTIMO

5.8.1 CUADRO GENERAL NÚMERO 1

CONCEPTOS	TONELADAS	
	PARCIALES	TOTALES
Graneles Líquidos		22.699.793
Productos Petrolíferos	21.431.721	
Gas Natural	0	
Otros Líquidos	1.268.072	
Graneles Sólidos	1.955.220	1.955.220
Mercancía General	58.610.988	58.610.988
Tráfico Interior	2.542.826	2.542.826
Avituallamiento		3.063.901
Productos Petrolíferos	2.885.057	
Resto	178.844	
Pesca Fresca	961	961
Total	88.873.689	88.873.689

5.8.2 CUADRO GENERAL NÚMERO 2 (INCLUIDO TRÁFICO INTERIOR, AVITUALLAMIENTO Y PESCA FRESCA)

CONCEPTOS	TONELADAS
Mercancías embarcadas	42.808.656
Mercancías desembarcadas	46.064.730
Mercancías transbordadas	303
Total	88.873.689

5.8.3 CUADRO GENERAL NÚMERO 3

CONCEPTOS	TONELADAS	
	PARCIALES	TOTALES
Comercio Exterior		75.019.395
Importación	19.121.600	
Exportación	8.872.074	
Transbordadas	161	
Tránsito	47.025.560	
Cabotaje	8.246.606	8.246.606
Pesca Fresca, Avituallamiento y Tráfico Interior	5.607.688	5.607.688
Total	88.873.689	88.873.689

5.9 TRÁFICO TERRESTRE

MEDIO DE TRANSPORTE UTILIZADO PARA ENTRADA O SALIDA DE ZONA DE SERVICIO DEL PUERTO	TONELADAS		TOTAL
	PARCIALES	TOTALES	
Ferrocarril	78.155	50.019	128.174
Carretera	4.813.502	4.140.762	8.954.263
Tubería	7.155.739	15.544.052	22.699.791
Otros medios	0	1.442.641	1.442.641
Total Transporte Terrestre	12.047.396	21.177.474	33.224.869
Sin transporte terrestre	30.761.412	24.887.408	55.648.820
Total	42.808.808	46.064.882	88.873.689

5.9.1 TRÁFICO FERROVIARIO

	ENTRADOS	SALIDOS	TOTAL
Vagones cargados	1.602	1.601	3.203
Vagones vacíos			
Total toneladas	78.155	50.019	128.174
Total TEUs	3.546	2.694	6.240

5.9.2 TRÁFICO T.I.R. Y TERRESTRE EN GENERAL

	NÚMERO DE CAMIONES	TONELADAS
De importación	90.407	2.055.451
De exportación	93.757	2.283.179
Total	184.164	4.338.630



↑ Imagen de ferrocarril en Isla Verde Exterior.

5.10 GRÁFICOS-SERIE HISTÓRICA

EVOLUCIÓN DE LAS PRINCIPALES MAGNITUDES DE TRÁFICO

Evolución del tráfico total (en millones de tm)

Tráfico por tipo de mercancías (en millones de tm)

Graneles sólidos

Graneles líquidos

Mercancía general

Tráfico exterior total (en millones de tm)

Evolución del tráfico exterior (en millones de tm)

Cargadas

Descargadas

Evolución del tráfico de contenedores (en miles de TEUs)

Evolución de la contenerización de la mercancía general diversa (en millones de tm)

Mercancía general contenerizada

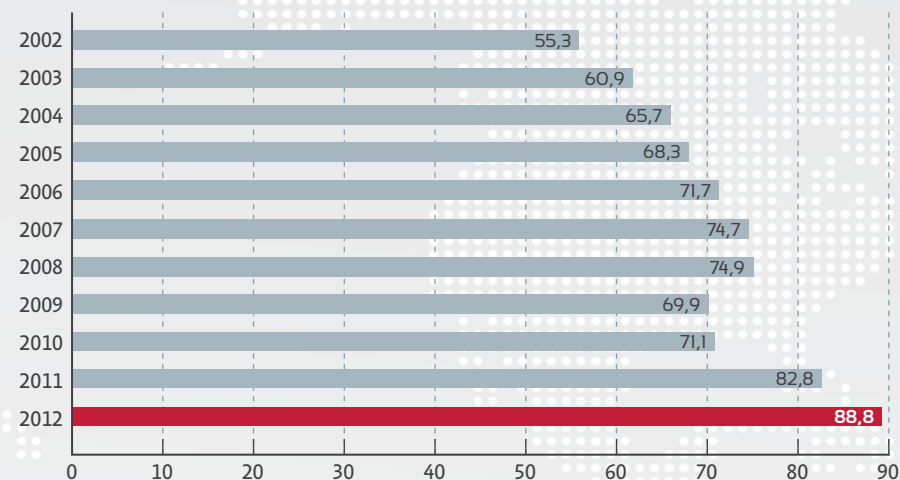
Mercancía general no contenerizada

Evolución del G.T. (en millones)

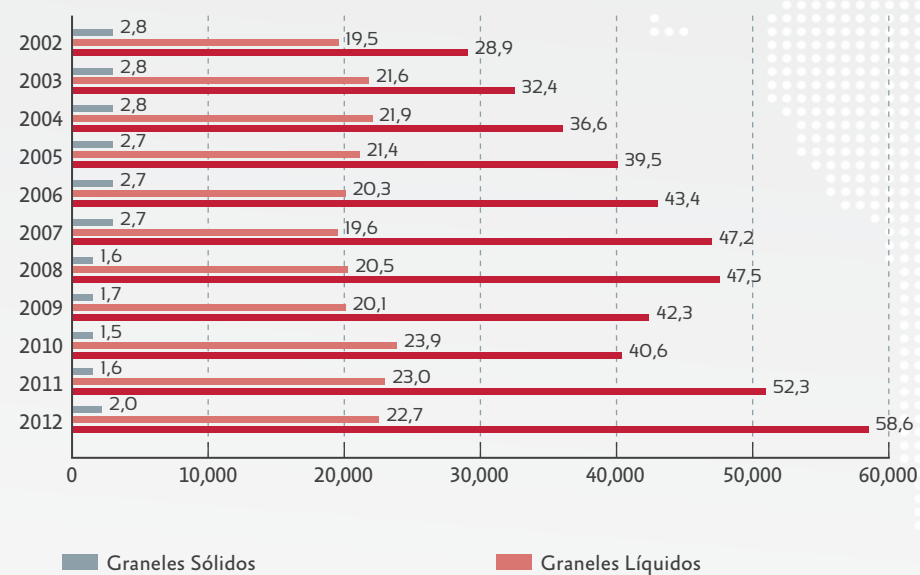
Evolución de la carga seca (en millones de tm)

	2002	2003	2004	2005	2006	2007	2008	2009	2010	2011	2012
	55,276	60,916	65,743	68,347	71,709	74,697	74,850	69,911	71,115	82,839	88,874
	2,839	2,821	2,781	2,652	2,708	2,680	1,590	1,743	1,475	1,563	1,955
	19,498	21,570	21,939	21,447	20,263	19,589	20,510	20,143	23,895	23,037	22,700
	28,914	32,370	36,584	39,468	43,354	47,193	47,520	42,317	40,629	52,276	58,611
	43,229	48,429	52,659	55,372	58,984	62,008	62,390	57,703	57,157	67,924	75,027
	16,368	18,119	20,403	21,891	23,326	24,638	25,310	23,432	22,182	28,813	32,683
	26,861	30,310	32,256	33,480	35,657	37,369	37,080	34,272	34,975	39,111	42,344
	2.234,248	2.517,318	2.937,381	3.179,300	3.256,776	3.420,533	3.327,620	3.043,268	2.816,556	3.602,631	4.114,231
	25,403	29,033	32,666	35,391	39,123	42,468	42,800	37,880	36,064	47,632	53,180
	3,511	3,337	3,918	4,076	4,231	4,725	4,720	4,437	4,565	4,644	5,431
	209,072	208,184	207,470	213,468	238,769	262,444	264,120	275,506	277,777	312,552	330,617
	29,901	31,753	39,365	42,120	46,062	49,873	49,110	44,060	42,104	53,840	60,566

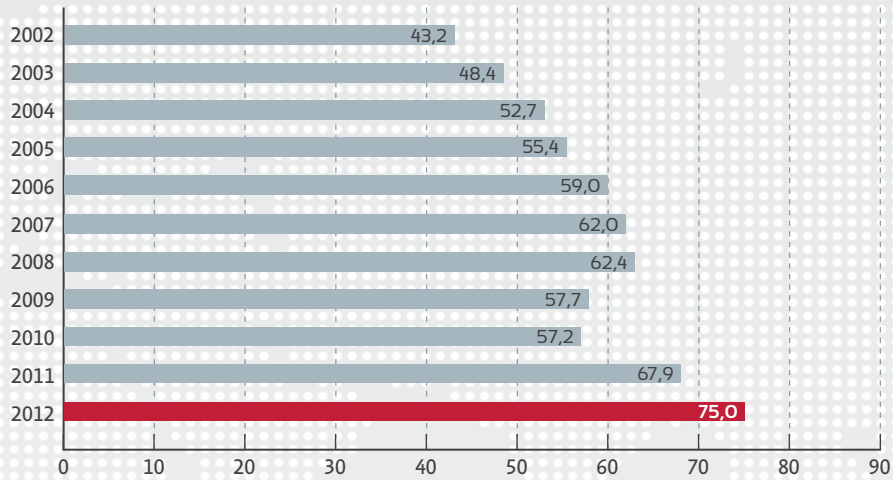
5.10.1 EVOLUCIÓN DEL TRÁFICO TOTAL (EN MILLONES DE TONELADAS)



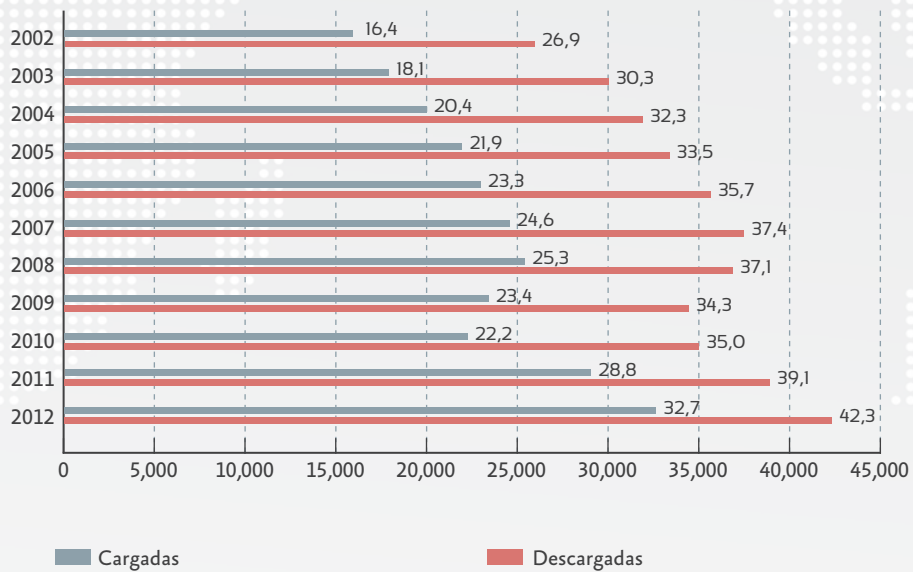
5.10.2 TRÁFICO POR TIPO DE MERCANCÍAS (EN MILLONES DE TONELADAS)



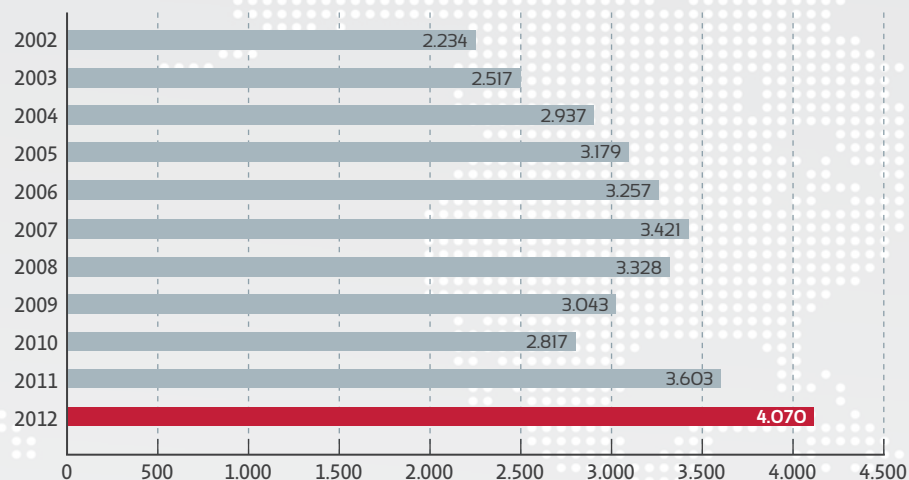
5.10.3 TRÁFICO EXTERIOR TOTAL (EN MILLONES DE TONELADAS)



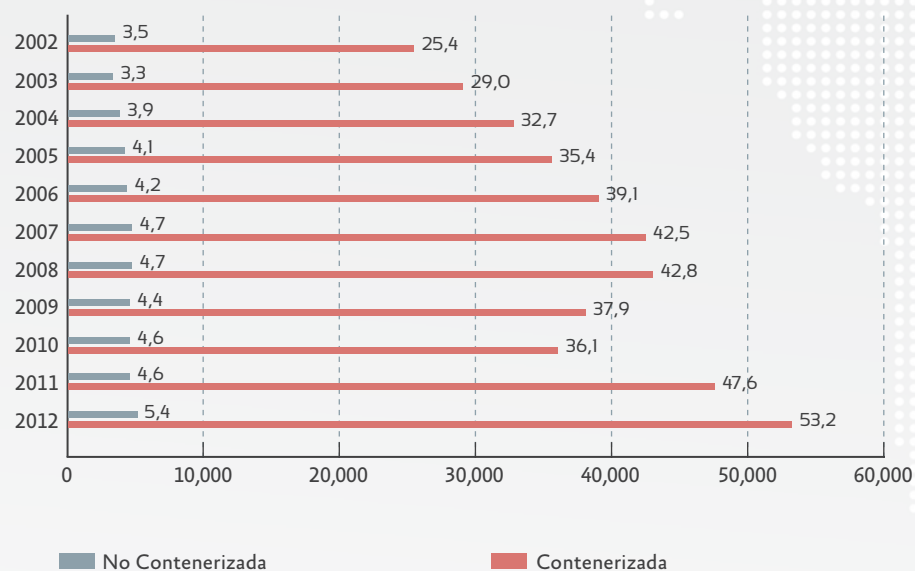
5.10.4 EVOLUCIÓN DEL TRÁFICO EXTERIOR (EN MILLONES DE TONELADAS)



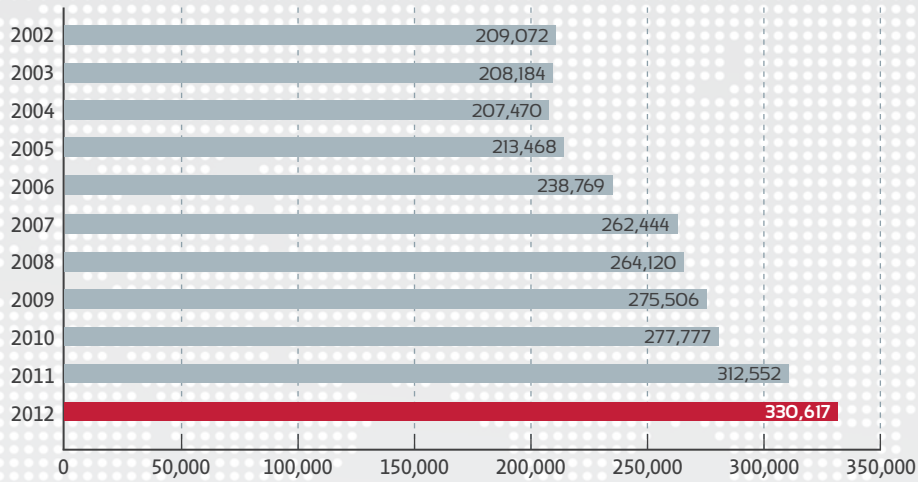
5.10.5 EVOLUCIÓN DEL TRÁFICO DE CONTENEDORES (EN MILES DE TEUS)



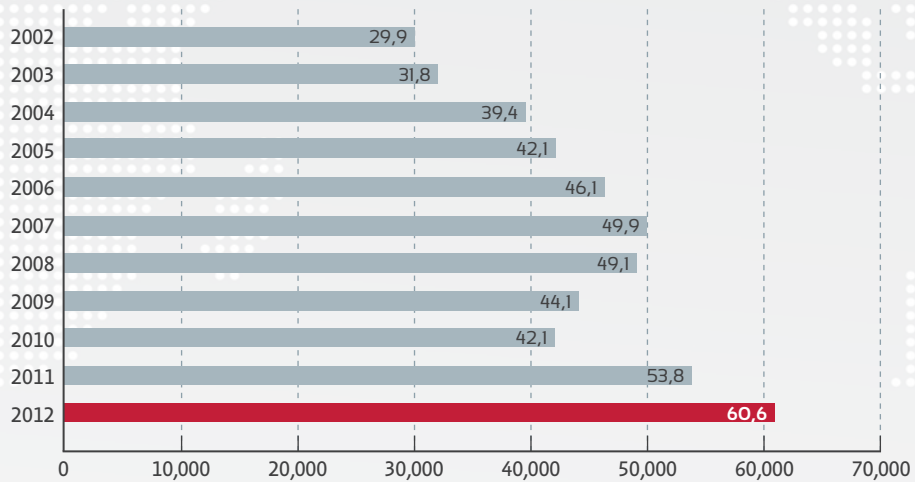
5.10.6 EVOLUCIÓN DE LA CONTENERIZACIÓN DE LA MERCANCÍA GENERAL DIVERSA (EN MILLONES DE TONELADAS)



5.10.7 EVOLUCIÓN DEL TONELAJE DE REGISTRO BRUTO (EN MILLONES DE G.T.)



5.10.8 EVOLUCIÓN DE LA CARGA SECA (EN MILLONES DE TONELADAS)



ESTADÍSTICAS DE TRÁFICO TARIFA





5.1 Tráfico de pasaje	270
5.2 Buques	272
5.3 Mercancías, toneladas	278
5.4 Pesca capturada	284
5.5 Resumen general del tráfico marítimo	286
5.6 Tráfico terrestre	288
5.7 Gráficos-serie histórica	290

5.1 TRÁFICO DE PASAJE

5.1.1 PASAJEROS

5.1.1.1 NÚMERO DE PASAJEROS

		CABOTAJE	EXTERIOR	TOTAL	INTERIOR
Línea regular	Embarcados	0	519.576	519.576	53.735
	Desembarcados	0	600.753	600.753	
	En tránsito	0	0	0	0
	Total	0	1.120.329	1.120.329	53.735
De crucero	Inicio de línea			0	
	Fin de línea			0	
	En tránsito			0	

5.1.1.2 NÚMERO DE PASAJEROS DE LÍNEA REGULAR. PUERTOS DE ORIGEN Y DESTINO

PUERTO DE ORIGEN O DESTINO	CABOTAJE		EXTERIOR		TOTAL
	EMBARCADOS	DESEMBARCADOS	EMBARCADOS	DESEMBARCADOS	
Ceuta	0	0	0	0	0
Tánger	0	0	519.576	600.753	1.120.329
Otros	0	0	0	0	0
Total	0	0	519.576	600.753	1.120.329

5.1.2 NÚMERO DE VEHÍCULOS EN RÉGIMEN DE PASAJE

TIPO DE NAVEGACIÓN	TIPO DE VEHÍCULO	EMBARCADOS	DESEMBARCADOS	TOTAL
Cabotaje	Motocicletas	0	0	0
	Coches	0	0	0
	Furgonetas	0	0	0
	Autobuses	0	0	0
	Total	0	0	0
Exterior	Motocicletas	3.407	4.369	7.776
	Coches	86.505	105.378	191.883
	Furgonetas	0	0	0
	Autobuses	914	1.386	2.300
	Total	90.826	111.133	201.959
Total		90.826	111.133	201.959

5.2 BUQUES

5.2.1 BUQUES MERCANTES

5.2.1.1 DISTRIBUCIÓN POR TONELAJE

	TOTAL	HASTA 3.000 G.T.	DE 3.001 A 5.000 G.T.
Españoles			
Número	24	24	0
G.T.	1.313	1.313	0
Extranjeros			
Número	3.448	2.062	513
G.T.	11.189.157	5.264.055	1.550.286
Total			
Número	3.472	2.086	513
GT	11.190.470	5.265.368	1.550.286
Porcentaje sobre el total %			
Número	100,00	60,08	14,78
G.T.	100,00	47,05	13,85

	DE 5.001 A 10.000 G.T.	DE 10.001 A 25.000 G.T.	DE 25.001 A 50.000 G.T.	MÁS DE 50.000 G.T.
	0	0	0	0
	0	0	0	0
	873	0	0	0
	4.374.816	0	0	0
	873	0	0	0
	4.374.816	0	0	0
	25,14	0,00	0,00	0,00
	39,09	0,00	0,00	0,00

5.2.1.2 DISTRIBUCIÓN POR BANDERA

BANDERAS	NÚMERO DE BUQUES	G.T.
Chipre	1.979	6.888.754
España	24	1.313
Malta	513	1.550.286
Marruecos	956	2.750.117
Total	3.472	11.190.470

5.2.1.3 DISTRIBUCIÓN POR TIPOS DE BUQUES

TIPO DE BUQUES	ESPAÑOLES		EXTRANJEROS		TOTAL	
	Nº	G.T	Nº	G.T	Nº	G.T
Total tanques	0	0	0	0	0	0
Total graneleros	0	0	0	0	0	0
Total carga general	0	0	0	0	0	0
Total Ro-Ro	0	0	0	0	0	0
Total pasaje	0	0	3.448	11.189.157	3.448	11.189.157
Total portacontenedores	0	0	0	0	0	0
Total otros buques mercantes	24	1.313	0	0	24	1.313
Totales	24	1.313	3.448	11.189.157	3.472	11.190.470

5.2.2 EMBARCACIONES DE PESCA FRESCA

CON BASE EN EL PUERTO	NÚMERO	G.T.
Algeciras	0	0
La Línea	0	0
Tarifa	80	456
Total	80	456

5.2.3 EMBARCACIONES DE RECREO

CON BASE EN EL PUERTO	NÚMERO
Puerto de Tarifa	98
Número	98





5.3 MERCANCÍAS, TONELADAS

5.3.1 MOVIDAS POR MUELLES Y ATRAQUES DEL SERVICIO

MERCANCÍAS

Mercancía general

Taras de vehículos Ro-Ro

Total

5.3.2 EMBARCADAS Y DESEMBARCADAS EN EL AÑO

MERCANCÍAS

Mercancía general

Taras de vehículos Ro-Ro

Total

CABOTAJE			EXTERIOR			TOTAL		
EMBARCADAS	DESEMBARC.	TOTAL	EMBARCADAS	DESEMBARC.	TOTAL	EMBARCADAS	DESEMBARC.	TOTAL
0	0	0	2.083	129	2.212	2.083	129	2.212
0	0	0	2.083	129	2.212	2.083	129	2.212

CABOTAJE			EXTERIOR			TOTAL		
EMBARCADAS	DESEMBARC.	TOTAL	EMBARCADAS	DESEMBARC.	TOTAL	EMBARCADAS	DESEMBARC.	TOTAL
0	0	0	2.083	129	2.212	2.083	129	2.212
0	0	0	2.083	129	2.212	2.083	129	2.212

5.3.3 TOTAL MERCANCIAS POR PAÍSES DE ORIGEN Y DESTINO

País	EMBARCADAS	DESEMBARCADAS	TOTAL
Marruecos	2.083	129	2.212
Total	2.083	129	2.212

5.3.4 TRÁFICO ROLL-ON / ROLL-OFF

5.3.4.1 RESUMEN DEL TRÁFICO ROLL-ON / ROLL-OFF

MERCANCIAS EMBARCADAS	CABOTAJE	EXTERIOR	TOTAL
En contenedores	0	0	0
En otros medios	0	2.083	2.083
Total	0	2.083	2.083

MERCANCIAS DESEMBARCADAS	CABOTAJE	EXTERIOR	TOTAL
En contenedores	0	0	0
En otros medios	0	129	129
Total	0	129	129

MERCANCIAS EMBARCADAS MÁS DESEMBARCADAS	CABOTAJE	EXTERIOR	TOTAL
En contenedores	0	0	0
En otros medios	0	2.212	2.212
Total	0	2.212	2.212



↑ Zona de control a vehículos en el Puerto de Tarifa.

5.3.4.2 UNIDADES DE TRANSPORTE INTERMODAL (UTI) ROLL-ON / ROLL-OFF

TIPO
Camiones
Total

5.3.5 CLASIFICACIÓN DE MERCANCÍAS

5.3.5.1 CLASIFICACIÓN SEGÚN SU NATURALEZA

TIPO
Transportes especiales
Tara plataforma, camión, carga (Ro-Ro)
Total

5.3.5.2 CLASIFICACIÓN SEGÚN SU NATURALEZA Y PRESENTACIÓN

MERCANCÍAS
Transportes especiales
Tara plataforma, camión, carga (Ro-Ro)
Total

CABOTAJE			EXTERIOR			TOTAL		
EMBARCADAS	DESEMBARC.	TOTAL	EMBARCADAS	DESEMBARC.	TOTAL	EMBARCADAS	DESEMBARC.	TOTAL
0	0	0	263	4	267	263	4	267
0	0	0	263	4	267	263	4	267

CABOTAJE			EXTERIOR			TOTAL		
EMBARCADAS	DESEMBARC.	TOTAL	EMBARCADAS	DESEMBARC.	TOTAL	EMBARCADAS	DESEMBARC.	TOTAL
0	0	0	2.083	129	2.212	2.083	129	2.212
0	0	0	2.083	129	2.212	2.083	129	2.212
0	0	0	2.083	129	2.212	2.083	129	2.212

GRANELES LÍQUIDOS			GRANELES SÓLIDOS			TOTAL		
EMBARCADAS	DESEMBARC.	TOTAL	EMBARCADAS	DESEMBARC.	TOTAL	EMBARCADAS	DESEMBARC.	TOTAL
2.083	129	2.212	2.083	129	2.212	2.083	129	2.212
2.083	129	2.212	2.083	129	2.212	2.083	129	2.212
2.083	129	2.212	2.083	129	2.212	2.083	129	2.212

5.3.5.3 CLASIFICACIÓN DE MERCANCIAS SEGÚN NST_2000

MERCANCIAS

Correos, paquetes

Total

5.4 PESCA CAPTURADA

TIPOS	PESO (KG)	VALOR EN 1 VENTA (EUROS)
Pesca fresca	346.264	2.928.932,91
Total pesca capturada	346.264	2.928.932,91

CABOTAJE		EXTERIOR		TOTAL TRÁNSITO
EMBARCADAS	DESEMBARC.	EMBARCADAS	DESEMBARC.	
0	0	2.083	129	2.212
0	0	2.083	129	2.212

5.5 RESUMEN GENERAL DEL TRÁFICO MARÍTIMO

5.5.1 CUADRO GENERAL NÚMERO 1

CONCEPTOS	TONELADAS	
	PARCIALES	TOTALES
Graneles Líquidos		0
Productos Petrolíferos	0	
Gas Natural	0	
Otros Líquidos	0	
Graneles Sólidos	0	0
Mercancía General	2.212	2.212
Tráfico Interior	0	0
Avituallamiento		0
Productos Petrolíferos	0	
Resto	0	
Pesca Fresca	346	346
Total	2.558	2.558

5.5.2 CUADRO GENERAL NÚMERO 2 (INCLUIDO TRÁFICO INTERIOR, AVITUALLAMIENTO Y PESCA FRESCA)

CONCEPTOS	TONELADAS
Mercancías embarcadas	2.083
Mercancías desembarcadas	475
Mercancías transbordadas	0
Total	2.558

5.5.3 CUADRO GENERAL NÚMERO 3


CONCEPTOS	TONELADAS	
	PARCIALES	TOTALES
Comercio Exterior		2.212
Importación	129	
Exportación	2.083	
Transbordadas	0	
Tránsito	0	
Cabotaje	0	0
Pesca Fresca, Avituallamiento y Tráfico Interior	346	346
Total	2.558	2.558

5.6 TRÁFICO TERRESTRE

MEDIO DE TRANSPORTE UTILIZADO PARA ENTRADA O SALIDA DE ZONA DE SERVICIO DEL PUERTO	TONELADAS		TOTAL
	PARCIALES	TOTALES	
Ferrocarril	0	0	0
Carretera	2.083	129	2.212
Tubería	0	0	0
Otros medios	0	0	0
Total Transporte Terrestre	2.083	129	2.212
Sin transporte terrestre	0	346	346
Total	2.083	475	2.558

5.6.1 TRÁFICO T.I.R. Y TERRESTRE EN GENERAL

	NÚMERO DE CAMIONES	TONELADAS
De importación	263	2.083
De exportación	4	129
Total	267	2.212



5.7 GRÁFICOS-SERIE HISTÓRICA

EVOLUCIÓN DE LAS PRINCIPALES MAGNITUDES DE TRÁFICO

Evolución del tráfico total (en millones de tm)
Tráfico por tipo de mercancías (en millones de tm)
Graneles sólidos
Graneles líquidos
Mercancía general
Tráfico exterior total (en millones de tm)
Evolución del tráfico exterior (en millones de tm)
Cargadas
Descargadas
Evolución del tráfico de contenedores (en miles de TEUs)
Evolución de la contenerización de la mercancía general diversa (en millones de tm)
Mercancía general contenerizada
Mercancía general no contenerizada
Evolución del G.T. (en millones)
Evolución de la carga seca (en millones de tm)

	2002	2003	2004	2005	2006	2007	2008	2009	2010	2011	2012
	0,001	0,001	0,001	0,001	0,055	0,057	0,003	0,005	0,002	0,006	0,003
	0,000	0,000	0,000	0,000	0,000	0,000	0,000	0,000	0,000	0,000	0,000
	0,000	0,000	0,000	0,000	0,000	0,000	0,000	0,000	0,000	0,000	0,000
	0,001	0,001	0,001	0,001	0,055	0,057	0,003	0,005	0,002	0,004	0,002
	0,001	0,001	0,001	0,001	0,055	0,057	0,003	0,005	0,002	0,011	0,010
	0,001	0,001	0,001	0,001	0,055	0,056	0,003	0,004	0,002	0,005	0,003
	0,000	0,000	0,000	0,000	0,000	0,001	0,000	0,001	0,000	0,006	0,006
	0,000	0,000	0,000	0,000	0,000	0,000	0,000	0,000	0,000	0,000	0,000
	0,000	0,000	0,000	0,000	0,000	0,000	0,000	0,000	0,000	0,000	0,000
	0,001	0,001	0,001	0,001	0,055	0,057	0,003	0,005	0,002	0,004	0,002
	1,707	2,230	4,280	6,095	8,515	12,040	13,027	13,089	18,543	17,716	11,190
	0,001	0,001	0,001	0,001	0,055	0,057	0,003	0,005	0,002	0,004	0,002

Imagen de muelle de la terminal de
TTI Algeciras.





50T
S.W.L 65T
100T CARGO BEAM

Puerto Bahía de Algieras

101

TTI
ALGERIRAS

TTI ALGERIRAS

UASC

UTILIZACIÓN DEL PUERTO



6.1 Utilización de muelles.....	296
6.2 Dársenas.....	302
6.3 Amarres de punta.....	302
6.4 Atraques.....	302
6.5 Ocupación de superficie.....	302
6.6 Medios mecánicos de tierra.....	303
6.7 Carretillas.....	304
6.8 Cintas transportadoras.....	304



6.9	Palas cargadoras.....	304
6.10	Tracción de maniobras	304
6.11	Vagones	304
6.12	Camiones	304
6.13	Básculas.....	305
6.14	Grúas flotantes	305
6.15	Remolcadores	305
6.16	Varaderos.....	305
6.17	Descripción de terminales y muelles operativos.....	305

6.1 UTILIZACIÓN DE MUELLES

MUELLE O ATRAQUE	EMBARQUE	DESEMBARQUE	TOTAL
Total Muelle ACERINOX			
Graneles líquidos			
Graneles sólidos	5.107	499.303	504.410
Mercancía general	206.880	1.213	208.093
Pasajeros			
Total muelle CAMPAMENTO			
Graneles líquidos	15.000	15.000	30.000
Graneles sólidos			
Mercancía general		418	418
Pasajeros			
Total muelle CEPESA			
Graneles líquidos	6.704.211	2.392.079	9.096.290
Graneles sólidos	29.704	7.028	36.732
Mercancía general	105.235	67.467	172.702
Pasajeros			
Total MONOBOYA			
Graneles líquidos		11.832.338	11.832.338
Graneles sólidos			
Mercancía general			
Pasajeros			
Total muelle DIQUE NORTE			
Graneles líquidos	434.227	1.298.299	1.732.526
Graneles sólidos		1.997	1.997
Mercancía general	248.470	195.724	444.194
Pasajeros			

(*).- Pasajeros y vehículos en número de unidades. Mercancías en toneladas

MUELLE O ATRAQUE	EMBARQUE	DESEMBARQUE	TOTAL
Total muelle ENDESA GENERACIÓN			
Graneles líquidos			
Graneles sólidos		1.351.057	1.351.057
Mercancía general	323	223	546
Pasajeros			
Total muelle GALERA			
Graneles líquidos			
Graneles sólidos			
Mercancía general	2.410.242	2.417.678	4.827.920
Pasajeros	1.910.628	1.762.962	3.673.590
Total muelle ISLA VERDE			
Graneles líquidos		5.997	5.997
Graneles sólidos		38.883	38.883
Mercancía general	24.120	11.719	35.839
Pasajeros			
Total muelle JUAN CARLOS I			
Graneles líquidos			
Graneles sólidos			
Mercancía general	20.981.048	19.856.521	40.837.569
Pasajeros			
Total muelle ESTE			
Graneles líquidos			
Graneles sólidos			
Mercancía general	6.072.332	5.939.311	12.011.643
Pasajeros			

(*).- Pasajeros y vehículos en número de unidades. Mercancías en toneladas

(continúa en página siguiente)

MUELLE O ATRAQUE	EMBARQUE	DESEMBARQUE	TOTAL
Total muelle NORTE			
Graneles líquidos			
Graneles sólidos			
Mercancía general		256	256
Pasajeros			
Total muelle PRÍNCIPE FELIPE			
Graneles líquidos			
Graneles sólidos		2.597	2.597
Mercancía general	4.509	3.118	7.627
Pasajeros			
Total muelle TARIFA			
Graneles líquidos			
Graneles sólidos			
Mercancía general	2.083	129	2.212
Pasajeros	519.576	600.753	1.120.329
Total otros muelles			
Graneles líquidos	2.282	64.856	67.138
Graneles sólidos		19.544	
Mercancía general			
Pasajeros			
TOTAL			
Graneles líquidos	7.155.720	15.587.572	22.743.292
Graneles sólidos	34.811	1.920.409	1.955.220
Mercancía general	30.055.242	28.493.777	58.549.019
Pasajeros	2.430.204	2.363.715	4.793.919

(*).- Pasajeros y vehículos en número de unidades. Mercancías en toneladas



↑ Graneles líquidos en Isla Verde Exterior.

Instalaciones de CLH.





6.0_ UTILIZACIÓN DEL PUERTO

GalPescotrans
Import - Export
Tel: 048 98 91 132
Fax: 048 98 91 134

merlatrans
SERVICIOS INTERNACIONALES

301 <

6.2 DÁRSENAS

Número de barcos fondeados	4.259
G. T. de barcos fondeados	111.748.251
G. T. por días de fondeo	61.149.020.520

6.3 AMARRES DE PUNTA

Número de barcos amarrados	Sin movimiento
G. T. de barcos amarrados	Sin movimiento
G. T. por días de barcos amarrados	Sin movimiento

6.4 ATRAQUES

Número de barcos atracados	27.009
G.T. de barcos atracados	303.169.787
G.T. por días de atraque	1.510.025.813.943

6.5 OCUPACIÓN DE SUPERFICIE

ZONAS	DESCUBIERTAS (M2 DÍA)	CUBIERTAS Y ABIERTAS (M 2 DÍA)	CERRADAS (M 2 DÍA)	TOTALES (M2 DÍA)
Zona de muelles	150			150
Otras zonas	0			0
Total	150	0	0	150

6.6 MEDIOS MECÁNICOS DE TIERRA

6.6.1 GRÚAS

		CON GANCHO O CALDERO		CON CUCHARA		TOTALES	
		HORAS	TONELADAS	HORAS	TONELADAS	HORAS	TONELADAS
Grúas de Servicio	Hasta 6 Tm.						
	Entre 7 y 12 Tm.						
	Entre 13 y 16 Tm.						
	Mayor de 16 Tm.						
Grúas de particulares	Hasta 6 Tm.						
	Entre 7 y 12 Tm.						
	Entre 13 y 16 Tm.						
	Mayor de 16 Tm.	-	52.849.212	-	1.850.360	-	54.699.572

6.6.2 INSTALACIONES ESPECIALES

INSTALACIÓN	HORAS	TONELADAS
HOLCIM ESPAÑA, SA		
Descarga y almacenamiento de cemento		23.154
COMPañÍA ESPAÑOLA DE PETRÓLEOS, SA (CEPSA)		
Descarga, carga de productos petrolíferos		9.096.290
ENDESA GENERACIÓN		
Descarga y almacenamiento de carbón térmico		1.327.903
Total		10.447.347

6.7 CARRETILLAS

Sin datos

6.8 CINTAS TRANSPORTADORAS

SITUACIÓN	TONELADAS
Muelle Endesa Generación-Graneles sólidos	1.327.903

6.9 PALAS CARGADORAS

Sin datos

6.10 TRACCIÓN DE MANIOBRAS

Sin datos

6.11 VAGONES

N. de vagones entrados y salidos en puerto

3.203

6.12 CAMIONES

N. de camiones entrados en puerto

241.056

6.13 BÁSCULAS

SITUACIÓN	NÚMERO
Puesto de Inspección Fronteriza	1

6.14 GRÚAS FLOTANTES

Sin datos

6.15 REMOLCADORES

Número de remolcadores con base en el puerto

10


6.16 VARADEROS

SITUACIÓN	NÚMERO
Algeciras	1
Tarifa	1

6.17 DESCRIPCIÓN DE TERMINALES Y MUELLES OPERATIVOS

Sin datos

Imagen de tráfico Ro-Ro en el muelle Príncipe Felipe.





6.0_ UTILIZACIÓN DEL PUERTO

OBRAS





7.1 Obras en ejecución o terminadas en el año	310
7.2. Breve descripción de las obras más importantes.....	323
7.3. Proyectos	326

7.1 OBRAS EN EJECUCIÓN O TERMINADAS EN EL AÑO

NOMBRE DE LA OBRA	
Proyecto de ejecución y construcción de las obras de remodelación y ampliación del edificio de la Estación Marítima de Tarifa y nuevo módulo de control de acceso.	
Proyecto de instalación de dos ascensores panorámicos en la entrada a la terminal de pasajeros de la Estación Marítima del Puerto de Algeciras.	
Asistencia técnica de redacción del proyecto básico, de ejecución y estudio de seguridad y salud en el edificio para dependencias de la Guardia Civil en el acuartelamiento sito en el Puerto de Algeciras.	
Proyectos de ejecución para la adecuación de las instalaciones contra incendios de los edificios de administración, terminal marítima de Algeciras y antiguo edificio de administración.	
Proyectos de ejecución para la adecuación de las instalaciones contra incendios de los edificios de conservación, policía portuaria y tinglado del muelle Juan Carlos I.	
Proyecto de obras complementarias al de ejecución de remodelación y ampliación del edificio de la Estación Marítima de Tarifa y nuevo módulo de control de acceso.	
Proyecto de reordenación del acceso al Puerto de Tarifa en el ámbito de la zona de servicio portuario de la Calle María Coronel y Puerta del Mar.	
Proyecto de obras complementarias al de reordenación del acceso al Puerto de Tarifa en el ámbito de la zona de servicio portuario de la Calle María Coronel y Puerta del Mar: cerramiento y acceso peatonal.	
Proyecto de ejecución de escalera de evacuación y estructura soporte para los conductos del sistema de extracción de humos del aparcamiento en el edificio de administración de la Autoridad Portuaria de la Bahía de Algeciras.	
Proyecto básico y de ejecución de reforma de los locales B-C de la Estación Marítima del Puerto de Algeciras para dependencias de organismos oficiales.	
Proyecto de envolvente para los equipos de instalaciones situados en la cubierta de la ampliación del edificio de la Estación Marítima de Tarifa.	
Adecuación del edificio del Club Social de la APBA en el Puerto de Algeciras al cumplimiento de documento básico de seguridad en caso de incendio e instalaciones complementarias.	
Obras de pequeño y mediano presupuesto.	
SUMA	

PRESUPUESTO APROBADO LÍQUIDO (IVA EXCLUIDO)	CERTIFICADO A ORIGEN (IVA EXCLUIDO)	CERTIFICADO EN EL AÑO (IVA EXCLUIDO)	SITUACIÓN
1.606.058,87	1.606.058,87	1.052.069,17	Liquidada
486.486,57	486.486,57	50.625,47	Liquidada
39.237,28	39.237,28	29.427,96	Terminada
606.546,07	606.546,07	30.093,34	Liquidada
238.775,98	238.775,98	21.542,54	Liquidada
319.018,18	319.018,18	309.018,18	Liquidada
405.782,58	405.782,58	405.782,58	Liquidada
164.568,21	164.568,21	164.568,21	Liquidada
82.837,22	82.837,22	53.150,13	Liquidada
836.763,17	330.237,55	330.237,55	En ejecución
49.948,44	24.945,62	24.945,62	En ejecución
29.764,47	29.764,47	29.764,47	Liquidada
70.967,04	70.967,04	70.967,04	Liquidada
2.131.782,72	2.131.782,72	1.132.122,60	

(continúa en página siguiente)

NOMBRE DE LA OBRA	
Proyecto de muelle adosado al dique de abrigo para rack de tuberías y nueva línea de atraque para graneles líquidos.	
Proyecto de habilitación de zona pública y viga pilotada en la fase a de la terminal de contenedores en Isla Verde Exterior.	
Proyecto constructivo de los accesos viario y ferroviario a Isla Verde Exterior y de la terminal ferroviaria.	
Proyecto de desarrollo exterior de isla verde, 3ª fase. 5ª actuación: ampliación de explanada y cierre sur.	
Proyecto de ejecución de línea de alta tensión D/C de 66 KV.	
Proyecto de ejecución de subestación Isla Verde 66/15 KV.	
Asistencia técnica para la definición, planificación y valoración de las obras necesarias para la puesta en explotación de la fase B de la terminal de Isla Verde Exterior.	
Proyecto de ejecución y la construcción de las obras de remodelación y ampliación del edificio de la Estación Marítima de Tarifa y nuevo módulo de control de acceso.	
Acondicionamiento del encuentro del paseo sur del Llano Amarillo con la Avenida Virgen del Carmen mediante escalera y rampa de minusválidos.	
Acondicionamiento del encuentro del paseo norte del Llano Amarillo con la glorieta del Ave María y la Avenida Virgen del Carmen.	
Proyecto de pavimentación y conexión de la nueva Plaza Central del Llano Amarillo con la Avenida Virgen del Carmen, zona de servicio del Puerto de Algeciras.	
Proyecto de urbanización del nuevo paseo marítimo en el Muelle de Ribera y conexiones en el ámbito de la ordenación del Llano Amarillo del Puerto de Algeciras para aparcamiento OPE compatible con su uso ciudadano.	
Proyecto SAMPÁ. Estaciones REDMAR.	
Asistencia técnica a la dirección de las obras de ampliación de las instalaciones del puesto de Inspección Fronteriza (PIF) en el Puerto de Algeciras.	
Asistencia técnica para el control y estudio de la evolución de línea de costa y perfil de playa en las playas del Chinarral y el Rinconcillo, la desembocadura del río Palmones y el tramo de costa comprendido entre la desembocadura del río Guadarranque del Puerto de la Línea de la Concepción.	
Reordenación de la explanada de aparcamientos de la Estación Marítima de Algeciras.	
Reforma del centro de transformación Kursaal y del anillo de media tensión 15 KV. Isla Verde en el Puerto de Algeciras.	
TOTAL	

PRESUPUESTO APROBADO LÍQUIDO (IVA EXCLUIDO)	CERTIFICADO A ORIGEN (IVA EXCLUIDO)	CERTIFICADO EN EL AÑO (IVA EXCLUIDO)	SITUACIÓN
30.603.187,42	30.603.187,42	4.772.955,78	Liquidada
8.141.759,92	8.141.759,92	403.009,10	Liquidada
13.923.880,53	11.360.300,42	9.985.077,23	En ejecución
30.892.450,00	24.225.740,41	7.136.502,78	En ejecución
11.297.500,00	6.725.994,84	446.048,34	En ejecución
8.341.494,92	8.341.494,92	39.098,00	Terminada
37.510,00	37.510,00	37.510,00	Terminada
1.462.715,03	553.989,70	553.989,70	En ejecución
37.408,10	37.408,10	37.408,10	Liquidada
43.908,80	43.908,80	43.908,80	Liquidada
134.446,82	134.446,82	134.446,82	Liquidada
2.660.319,71	2.660.319,71	719.012,29	Liquidada
900.000,00	504.264,15	275.915,15	En ejecución
299.516,00	299.516,00	27.116,00	Liquidada
118.864,82	71.318,90	23.772,96	En ejecución
1.034.087,68	1.034.087,68	947.094,51	Terminada
519.298,42	433.204,86	947.094,51	Terminada
110.448.348,17	95.208.452,65	26.529.960,07	

(continúa en página siguiente)

NOMBRE DE LA OBRA	
Reordenación de los viales de acceso al centro de inspecciones fronterizas en el Puerto de Algeciras	
Asistencia técnica para la redacción del proyecto básico y de reforma de las instalaciones actuales del PIF en el Puerto de Algeciras	
Dragado para mejora de calado del muelle Juan Carlos I Este	
Intervención arqueológica subacuática de la obra de dragado para la mejora de calado del muelle Juan Carlos I Este	
Proyecto de instalación de dos ascensores panorámicos en la entrada a la terminal de pasajeros de la Estación Marítima del Puerto de Algeciras	
Reforma de las instalaciones eléctricas de M.T. 15 KV de la APBA en la zona de Galera para su posterior cesión a la empresa distribuidora ENDESA	
Proyecto de mejora del sistema de defensas en el dique seco de Cernaual	
Proyecto de habilitación de la zona pública y viga pilotada en la terminal de contenedores de Isla Verde Exterior, 2 fase	
Proyecto de suministro e instalación de dos torres de iluminación de 40 mt en la habilitación de la zona pública y viga pilotada en la terminal de contenedores Isla Verde Exterior. 2 fase	
Relleno con material granular del trasdos del muelle adosado al dique de abrigo Ingeniero Castor del Valle en Isla Verde Exterior	
Proyecto de reforma del centro de transformación Kursaal y del anillo de media tensión 15 KV Isla Verde en el Puerto de Algeciras	
Proyecto de desvío provisional del vial de Isla Verde	
Proyecto de instalación de cerramientos y controles de acceso para el cumplimiento de lo establecido por el comité consultivo de protección portuaria del Puerto de Algeciras	
Suministro e instalación de un sistema de lectura de número de contenedor y matrícula de camión y remolque en los accesos al puesto de inspección fronteriza y al SPM del Puerto Bahía de Algeciras	
Asistencia técnica de redacción del proyecto básico, de ejecución y estudio de seguridad y salud en el edificio para dependencias de la Guardia Civil en el acuartelamiento sito en el puerto de Algeciras	
Mobiliario para sede social de la APBA	
Rescate concesión TCA Isla Verde Exterior	
Proyectos de ejecución para la adecuación de las instalaciones contraincendios de los edificios de administración, terminal marítima de Algeciras y antiguo edificio de administración	
Habilitación de explanadas para la formación de aparcamiento de camiones en la parcela situada en Isla Verde Interior Norte (antigua TCA)	
TOTAL	

PRESUPUESTO APROBADO LÍQUIDO (IVA EXCLUIDO)	CERTIFICADO A ORIGEN (IVA EXCLUIDO)	CERTIFICADO EN EL AÑO (IVA EXCLUIDO)	SITUACIÓN
611.054,72	611.054,72	460.268,89	Liquidada
48.400,00	48.400,00	40.450,00	Liquidada
2.394.000,00	1.300.173,31	1.300.173,31	En ejecución
31.260,00	31.260,00	31.260,00	Liquidada
446.318,03	435.861,10	435.861,10	En ejecución
538.972,47	531.337,48	369.645,74	En ejecución
542.716,22	542.716,22	542.716,22	Liquidada
2.886.726,66	2.848.321,78	2.848.321,78	En ejecución
103.950,87	103.950,87	103.950,87	Terminada
45.316,43	45.316,43	45.316,43	Liquidada
434.055,89	345.151,20	345.151,20	En ejecución
238.536,49	238.527,33	78.499,94	Terminada
1.094.505,40	1.025.233,19	1.025.233,19	En ejecución
149.100,00	146.400,00	146.400,00	En ejecución
39.237,29	9.809,32	9.809,32	En ejecución
48.708,94	48.708,94	6.900,02	Liquidada
3.262.053,00	3.262.053,00	3.262.053,00	Terminada
576.452,73	576.452,73	318.111,19	Terminada
274.552,69	274.552,69	274.552,69	Terminada
124.214.266,00	107.633.732,96	38.174.634,96	

(continúa en página siguiente)

NOMBRE DE LA OBRA	
Proyectos de ejecución para la adecuación de las instalaciones contra incendios de los edificios de conservación, policía portuaria y tinglado del muelle Juan Carlos I.	
Ampliación del alcance de asistencia técnica de los proyectos de adecuación en materia de protección contra incendios en los edificios de la APBA.	
Proyecto básico y de ejecución de parque de bomberos en Isla Verde. Zona de servicio del Puerto de Algeciras.	
Proyecto de ejecución de adaptación de local a locales para uso comercial en la planta baja de la terminal de pasajeros del Puerto de Algeciras. 2ª actuación.	
Proyecto de habilitación y urbanización del sector suroeste de Isla Verde Exterior. Fase I: Vial de acceso a la EDAR. y Varadero.	
Ampliación y refuerzo del vial principal del Puerto de Algeciras desde la rotonda de conservación al acceso a la Estación Marítima.	
Sustitución de carril entre los bolardos 5 y 20 en el muelle Juan Carlos I Este.	
Obras complementarias nº 1 de los accesos viarios y ferroviarios a Isla Verde Exterior y de la terminal ferroviaria.	
Demolición de espaldón y adecuación de firme en tramo de muelle adosado al dique Ingeniero Castor R. del Valle.	
Ampliación y refuerzo del vial principal del Puerto de Algeciras desde la rotonda del P.I.F. al puente sobre el río de la Miel.	
Habilitación de zona pública en el muelle norte de Isla Verde Exterior.	
Rehabilitación del parking de estibadores de la terminal de TTIA.	
Obras complementarias nº 2 de los accesos viarios y ferroviarios a Isla Verde Exterior y de la terminal ferroviaria.	
Implantación de un sistema de información.	
Traslado y ampliación del centro de transformación.	
Dragado y construcción de espigón semisumergido.	
Obras de pequeño y mediano presupuesto.	
Asistencia técnica a varios proyectos.	
Préstamos a personal.	
Equipos informáticos.	
Equipamiento de oficinas.	
Obras menores de adecuación.	
Impulso tecnológico.	
TOTAL	

PRESUPUESTO APROBADO LÍQUIDO (IVA EXCLUIDO)	CERTIFICADO A ORIGEN (IVA EXCLUIDO)	CERTIFICADO EN EL AÑO (IVA EXCLUIDO)	SITUACIÓN
217.233,44	217.233,44	13.689,63	Terminada
38.000,00	29.000,00	29.000,00	Terminada
1.655.811,61	1.655.811,61	1.513.236,51	Liquidada
113.555,03	113.555,03	113.555,03	Liquidada
2.749.958,18	279.958,18	176.977,02	Liquidada
288.554,40	259.288,26	259.288,50	Liquidada
446.504,43	446.504,43	446.504,43	Liquidada
1.474.083,68	1.474.083,68	1.474.083,68	Liquidada
2.103.519,92	1.368.027,49	1.368.027,49	En ejecución
4.675.196,10	2.370.058,52	2.370.058,52	En ejecución
1.048.000,00	982.694,07	982.694,07	Terminada
166.850,00	79.940,07	79.940,07	En ejecución
578.210,56	578.210,56	578.210,56	En ejecución
124.914,56	124.914,56	124.914,56	Terminada
163.626,38	163.626,38	163.626,38	Terminada
40.735,04	40.735,04	40.735,04	Terminada
872.403,39	872.403,39	872.403,39	
1.152.830,67	1.152.830,67	360.954,48	
350.000,00	350.000,00	350.000,00	
33.670,40	33.670,40	33.670,40	
49.470,00	49.470,00	49.470,00	
250.723,32	250.723,22	250.723,22	
799.226,22	799.226,22	799.226,22	
143.607.343,33	121.325.698,18	50.625.624,16	

Movimiento de tierras en la ampliación de Isla Verde Exterior.





SUBDIRECCIÓN GENERAL DE INFRAESTRUCTURAS Y PLANIFICACIÓN PORTUARIA

Las más significativas de las actuaciones iniciadas antes de 2012 fueron las siguientes:

- ▀ Habilitación y urbanización del sector suroeste de Isla Verde Exterior. Fase I. Vial de acceso a la EDAR y Varadero.
- ▀ Dragado para mejora de calado del muelle Juan Carlos I Este.
- ▀ Accesos viarios y ferroviarios a Isla Verde Exterior y de la terminal ferroviaria.
- ▀ Reforma del centro de transformación Kursaal y del anillo de media tensión 15 KV Isla Verde en el Puerto de Algeciras.
- ▀ Reordenación de la explanada de aparcamientos de la Estación Marítima de Algeciras.

Durante el año 2012 se han iniciado un total de 23 obras, estudios y suministros superiores a 30.000 euros. De éstas se terminaron en este mismo año:

- ▀ Ampliación y refuerzo del vial principal del Puerto de Algeciras desde la rotonda de Conservación al acceso a la Estación Marítima.
- ▀ Sustitución de carril entre los bolardos 5 y 20 en el muelle Juan Carlos I Este.
- ▀ Habilitación de zona pública en el muelle Norte de Isla Verde Exterior.

Obras iniciadas en 2012 y que se finalizarán en los próximos años:

- ▶ Demolición de espaldón y adecuación de firme en tramo adosado al dique Ingeniero Castor Rodríguez del Valle.
- ▶ Ampliación y refuerzo del vial principal del puerto de Algeciras desde la rotonda del PIF al puente del río de la Miel.
- ▶ Habilitación de explanadas para la formación de aparcamientos de camiones en la parcela situada en Isla Verde Interior Norte (antigua TCA).

Principales actuaciones realizadas por concesionarios:

- ▶ Construcción y explotación de terminal marítima de almacenamiento y distribución de hidrocarburos y otros graneles líquidos, finalizada en 2012.

ÁREA DE DESARROLLO SOSTENIBLE

Las más significativas de las actuaciones iniciadas antes de 2012 fueron las siguientes:

- ▶ Proyecto de instalación de dos ascensores panorámicos en la entrada a la terminal de pasajeros de la Estación Marítima de Algeciras.
- ▶ Proyecto de ejecución de la remodelación y ampliación del edificio de Estación Marítima en Tarifa y módulo de control de acceso.

Durante el año 2012 se han iniciado un total de 12 obras, estudios y suministros superiores a 30.000 euros. De entre estas se terminaron en este mismo año:


- ▶ Proyecto de reordenación del acceso al Puerto de Tarifa en el ámbito de la zona de servicio portuario de la Calle María Coronel y Puerta del Mar.
- ▶ Proyecto de obras complementarias al de reordenación del acceso al puerto de Tarifa en el ámbito de la zona de servicio portuario de la Calle María Coronel y Puerta del Mar: cerramiento y acceso peatonal.
- ▶ Proyecto de obras complementarias al de ejecución de la remodelación y ampliación del edificio de Estación Marítima en Tarifa y módulo de control de acceso.


Obras iniciadas en el año 2012 y que se finalizarán en los próximos años:

- ▶ Recuperación ambiental y paisajística de la zona verde, parque de la Rosaleda. Campamento, San Roque.
- ▶ Proyecto básico y de ejecución de reforma de los locales B-C de la Estación Marítima del puerto de Algeciras para dependencias de organismos oficiales.



Imagen de la ampliación de Isla Verde Exterior.





7.2 BREVE DESCRIPCIÓN DE LAS OBRAS MÁS IMPORTANTES

SUBDIRECCIÓN GENERAL DE INFRAESTRUCTURAS Y PLANIFICACIÓN PORTUARIA

Desarrollo Exterior de Isla Verde, 3ª Fase-5ª Actuación. Cierre Sur.

Con esta actuación se finalizan las infraestructuras de la 3ª Fase del Desarrollo Exterior de Isla Verde. Consiste básicamente en completar tanto las explanadas proyectadas como el cierre sur del contorno de las mismas.

El cierre sur se resuelve con dique en talud con manto exterior de piezas prefabricadas de hormigón. La explanadas que se generan y mejoran tienen una superficie de unas 16 Ha.

Al concluir 2012, tan sólo restaban la consolidación con precarga y la mejora de la coronación de la explanada con suelo seleccionado y todo uno de cantera para la finalización definitiva de la obra en el primer trimestre de 2013.

Accesos viarios y ferroviarios a Isla Verde Exterior y de la Terminal Ferroviaria.

Las obras finalizaron durante el 2º trimestre del año, habiéndose puesto en explotación tanto del vial como de la terminal ferroviaria.

Consistieron en la ejecución de las infraestructuras viarias y ferroviarias y de los servicios que abastecen el conjunto de las infraestructuras realizadas en el Exterior de Isla Verde, además de la reposición de los servicios afectados por las obras.

El acceso viario tiene una longitud de 2.202 metros y contempla dos calzadas de 2 carriles, arcones interiores y exteriores y mediana, así como la inclusión de 4 glorietas.

El acceso ferroviario tiene una longitud de 3.898 metros e incluye la playa de tres vías en la Terminal Ferroviaria de Isla Verde Exterior. La plataforma de vía se realiza con superestructura embebida en losa de hormigón para compatibilizar el tráfico rodado en los viales que la cruzan.

La Terminal Ferroviaria tiene una longitud útil de 1.874 metros con posible ampliación a 2.009 metros, comprendiendo en una 1ª fase una superficie total de operaciones de 25.270 m². Se prevé una reserva de otra área de 10.295 m². para una futura ampliación.

La obra define el diseño del drenaje de toda la zona de actuación, compatibilizándola con el existente, así como la instalación de redes eléctricas para alumbrado, red de abastecimiento de aguas, red de fecales, etc.

Ampliación y refuerzo del vial principal del puerto de Algeciras desde la rotonda del PIF al puente del río de la Miel.

Esta actuación, iniciada en el segundo semestre de 2012 y que concluirá a finales de 2013, consiste en la formación de nuevos viales y la reordenación de las explanadas de preembarque de la Estación Marítima del Puerto de Algeciras y contempla:

- ▀ La formación de nuevos viales en su conjunto, demoliendo y cajeando los firmes existentes y sustituyéndolos por nuevos paquetes.

Esta sustitución se generaliza para la coronación de explanadas sobre la que se apoyaran las capas de base.

- ▀ La sustitución, reposición y mejora de las redes de servicios tanto en los nuevos viales como en las explanadas existentes.

- ▀ El refuerzo de firmes en las explanadas existentes cuando su estado lo permita.

Demolición del espaldón y adecuación de firme en tramo adosado al dique Ingeniero Castor R. del Valle.

La finalización de la obra del Muelle Adosado al Dique de Abrigo ha permitido remodelar el vial interior de dicho dique, así como las instalaciones ubicadas en este vial y en su espaldón. El espaldón puede ser demolido para integrar de esa forma la superficie de explanada interior del dique y la nueva explanada generada en el trasdós del Muelle Adosado.

Las actuaciones más relevantes de ésta son por tanto:

- ▀ La demolición del espaldón, previo traslado de las instalaciones en él ubicada.

- ▀ La adecuación de la viga cantil interior al dique.

- ▀ La reposición y mejora de servicios.

- ▀ La pavimentación del conjunto de explanadas.

- ▀ La adecuación de la viga cantil interior al dique.

- ▀ La sustitución y mejora de defensas y bolardos.

Esta actuación se ha dividido en dos subactuaciones, finalizando a comienzos de 2013 la primera de ellas.

ÁREA DE DESARROLLO SOSTENIBLE

Proyecto modificado del proyecto básico de reforma y ampliación de las instalaciones actuales de inspección fronteriza y proyecto básico del nuevo edificio de inspección de animales vivos en el Puerto de Algeciras.

La construcción del nuevo edificio PIF supuso la necesidad de reordenar las instalaciones de inspección ya existentes. El traslado de Sanidad Exterior, SOIVRE, Aduanas y Entidad Gestora al nuevo emplazamiento obligó a replantear la distribución de las oficinas de las instalaciones PIF actuales.

Con el proyecto de reforma y ampliación de las instalaciones actuales de inspección fronteriza se replantean los quince muelles de descarga actuales y sus servicios asociados (vestuarios, salas de inspección, pasos higiénicos, etc.). Todo ello para conseguir la homologación de este edificio como PIF (para inspección de productos de origen animal para consumo no humano), PIF Fito o RAH (para la inspección de productos de origen vegetal para consumo humano) y, si procede, PDI (para la inspección de productos sometidos a especiales medidas de protección).

Por otro lado, tanto en el edificio de oficinas como el edificio de muelles actuales se acomete una actuación para actualizar sus fachadas con el fin de asemejar su imagen a las nuevas instalaciones.

El proyecto también recoge la necesidad de ampliar el edificio del PIF de Animales Vivos. El objetivo de esta modificación es adecuar tanto el edificio administrativo existente como el muelle de descarga a las nuevas necesidades funcionales y arquitectónicas y a la Normativa y Directrices de la Comunidad Europea a los efectos de obtener su homologación como PIF para la inspección de Productos de Origen Animal para Consumo No Humano (OA-NHC), así como para la inspección de Productos de Origen Vegetal Consumo Humano (OC-HC) y Productos de Origen Vegetal Consumo No Humano (OV-NHC).

Proyecto básico y de ejecución de reforma de los locales B-C de la Estación Marítima del puerto de Algeciras para dependencias de organismos oficiales.

Dados el carácter de pública concurrencia que posee el edificio de la Estación Marítima del puerto de Algeciras, la normativa legal vigente y la obsolescencia de las instalaciones existentes que ocupan organismos oficiales respecto a la distribución actualmente requerida, es obligatorio renovar el conjunto de las mismas bajo los criterios de eficiencia y seguridad de la normativa vigente.

Así, sobre una superficie construida de aproximadamente 1.100 m² se crea una distribución completamente nueva de despachos y diversas dependencias para los organismos oficiales afectados: Servicio de Vigilancia Aduanera (AEAT), Guardia Civil, Transportes Militares (Ministerio de Defensa) y Oficina de Inspección de Transportes Terrestres. Asimismo se amplía el núcleo de aseos y vestuarios, masculinos y femeninos, de la Guardia Civil y se renuevan pasillos, zonas comunes y núcleos de instalaciones. También se adecua una dependencia para el Servicio de Atención de la Policía Portuaria (APBA).

7.3 PROYECTOS

SUBDIRECCIÓN GENERAL DE INFRAESTRUCTURAS Y PLANIFICACIÓN PORTUARIA

La redacción de proyectos, pliegos de bases de obras y suministros, así como los estudios de asistencia técnica realizados durante el año, se detallan en la siguiente relación, que incluye tan sólo los de importe superior a 150.000 euros.

En total se redactaron 19, destacando:

- ▶ Habilitación de la zona pública muelle Norte en Isla Verde Exterior.
- ▶ Reordenación de accesos a edificio de Dirección de la APBA y habilitación de nuevas áreas de aparcamiento.
- ▶ Reordenación del área de embarque y desembarque a Tánger y nuevos controles de Policía Nacional y Guardia Civil en el puerto de Algeciras.
- ▶ Demolición de espaldón y adecuación de firme en tramo de arranque del dique Ingeniero Castor R. del Valle.
- ▶ Dotación de instalaciones a dique de abrigo exento en Isla Verde Exterior del Puerto de Algeciras.

También se han efectuado 12 liquidaciones de obras. Entre ellas cabe mencionar:

- ▶ Habilitación de la zona pública y viga pilotada en la terminal de contenedores de Isla Verde Exterior.

- ▶ Dragado para mejora de calado del muelle Juan Carlos I Este.
- ▶ Ampliación y refuerzo del vial principal del puerto de Algeciras desde rotonda de Conservación al acceso a la estación marítima.
- ▶ Accesos viarios y ferroviarios a Isla Verde Exterior y de la terminal ferroviaria.

ÁREA DE DESARROLLO SOSTENIBLE


La redacción de proyectos, pliegos de bases de obras, suministros, así como los estudios de asistencia técnica realizados durante el año se detallan en la siguiente relación, que incluye tan sólo los de importe superior a 150.000 euros.

En total se redactaron 11, destacando:

- ▶ Proyecto básico y de ejecución de reforma de los locales B-C de la Estación Marítima del puerto de Algeciras para dependencias de organismos oficiales.
- ▶ Proyecto de obras complementarias al de ejecución de remodelación y ampliación del edificio de la Estación Marítima de Tarifa y nuevo módulo de control de acceso.
- ▶ Proyecto de obras complementarias al de reordenación del acceso al puerto de Tarifa en el ámbito de la zona de servicio portuario de la calle María Coronel y Puerta del Mar: cerramiento y acceso peatonal.

- ▮ Proyecto básico y de ejecución de rehabilitación del ala oeste de la planta baja en el edificio de dirección de la APBA para nuevas dependencias de la Subdirección General de Explotación.
 - ▮ Recuperación ambiental y paisajística de la zona verde, parque de la Rosaleda. Campamento, San Roque.
 - ▮ Urbanización anexa al edificio para dependencias de la Guardia Civil en el acuartelamiento sito en el puerto de Algeciras.
 - ▮ Proyecto de ejecución del nuevo cerramiento perimetral Schengen en el dique de abrigo del Sagrado Corazón del puerto de Tarifa.
 - ▮ Proyecto básico y de ejecución de ordenación del espacio portuario situado entre el borde de Ribera del puerto deportivo y la Avenida Príncipe de Asturias y vial de acceso de servicio a las instalaciones de la APBA. La Línea de la Concepción (Cádiz). 1ª fase.
- También se han efectuado 8 liquidaciones de obras. Entre ellas cabe mencionar:**
- ▮ Liquidación provisional de las obras del proyecto de instalación de dos ascensores panorámicos en la entrada a la terminal de pasajeros de la Estación Marítima de Algeciras.
 - ▮ Liquidación provisional de las obras del proyecto de reordenación del acceso al puerto de Tarifa en el ámbito de la zona de servicio portuario de la Calle María Coronel y Puerta del Mar.
 - ▮ Liquidación provisional de las obras del proyecto de obras complementarias al de reordenación del acceso al puerto de Tarifa en el ámbito de la zona de servicio portuario de la Calle María Coronel y Puerta del Mar: cerramiento y acceso peatonal
 - ▮ Liquidación provisional de las obras del proyecto de ejecución de la remodelación y ampliación del edificio de Estación Marítima en Tarifa y módulo de control de acceso.
 - ▮ Liquidación provisional de las obras del proyecto de obras complementarias al de ejecución de la remodelación y ampliación del edificio de Estación Marítima en Tarifa y módulo de control de acceso.
 - ▮ Liquidación provisional de las obras de los proyectos de ejecución para la adecuación de las instalaciones contra incendios de los edificios de conservación, policía portuaria y tinglado del muelle del Navío.
 - ▮ Liquidación provisional de las obras de los proyectos de ejecución para la adecuación de las instalaciones contra incendios de los edificios de administración, terminal marítima de Algeciras y antiguo edificio de administración.

Imagen de depósitos de VOPAK.





LÍNEAS MARÍTIMAS REGULARES

Estación Marítima



Bahía de Algeciras

Terminal de Pasajeros



8.1 Escalas regulares332

8.1 ESCALAS REGULARES

ARMADOR	CONSIGNATARIO	
España (Cabotaje)		
Trasmediterránea, SA	Acciona Trasmediterránea	
FRS Maroc	Alfaship Bacomar, SL	
Stamp UTE	Shipping & Transport Andalucía SA	
Nautas al-maghreb Balearia	Euromaroc 2000, SA	
África del Norte		
Trasmediterránea, SA	Acciona Trasmediterránea	
Intershipping	Transbull, SA	
Internat. Maritime Transp. Corp.	Vapores Suardíaz And., SA	
Nautas al-maghreb Balearia	Euromaroc 2000, SL	
FRS Maroc	Alfaship Bacomar, SL	
Intershipping	Transbull, SA	



RUTA	FRECUENCIA
Algeciras - Ceuta - Algeciras	5 diarios
Algeciras - Ceuta - Algeciras	6 diarios
Algeciras - Ceuta - Algeciras	1 diario
Algeciras - Ceuta - Algeciras	10 diarios
Algeciras - Tánger Med - Algeciras	4 diarios
Algeciras - Tánger Med - Algeciras	3 diarios
Algeciras - Tánger Med - Algeciras	4 diarios
Algeciras - Tánger Med - Algeciras	3 diarios
Tarifa - Tánger - Tarifa	6 diarios
Tarifa - Tánger - Tarifa	4 diarios





NOMBRE DEL SERVICIO	ARMADOR	CONSIGNATARIO	
Otras			
AE20	Maersk Spain SLU	Maersk Line	
AE6	Maersk Spain SLU	Maersk Line	
AE9	MARMEDSA	Maersk Line	
AEC9	UASAC Iberia SL	UASC	
AR3	Transcoma Sur SL	MOL	
ARN	Transcoma Sur SL	MOL	
ARS	Transcoma Sur SL	MOL	
AX5	China Shipping (Spain) Agency	China Shipping	
Amerigo Express	Romeu y CIA SA	CMA-CGM	
Angola Shuttle	Romeu y CIA SA	DELMAS	
BOSSA NOVA	Maersk Spain SLU	Maersk Line	
Battuta Northern Loop	CMA CGM IBERICA	CMA-CGM	
Battuta Southern Loop	CMA CGM IBERICA	CMA-CGM	
Black Star Express	Romeu y CIA SA	CMA-CGM	
Ecumed	Maersk Spain SLU	Maersk Line	
GPS	ARKAS	ARKAS	
ICX	Marítima del Estrecho Shipping SLU	X-PRESS	
ICX	Marítima del Estrecho Shipping SLU	X-PRESS	
IMU	Hanjin Spain SA	Hanjin Shipping	
Inner Med Feeder	Marítima Dávila	Hamburg Süd	
JMCS ROUTE A	Hapag Lloyd	Hapag-Lloyd	
LO1	Maersk Spain SLU	Maersk Line	
LO2	Maersk Spain SLU	Maersk Line	

	RUTA	FRECUENCIA
	Shangai, Ningbo, Yantian, Nansha, Tanjung Pelepas, Port Klang, Jeddah, Suez (El Suweis), Port Said, Marsaxlokk, Genova, La Spezia, Algeciras, Tanger, Marsaxlokk, Port Said, Suez (El Suweis), Port Klang, Singapur, Xiamen, Shangai, Ningbo, Yantian, Nansha.	Semanal
	Ningbo, Shangai, Xiamen, Yantian, Tanjung Pelepas, Suez (El Suweis), Algeciras, Suez (El Suweis), Bremerhaven, Hamburg, Felixstowe, Le Havre.	Semanal
	Algeciras, Rotterdam, Felixstowe, Bremerhaven, Málaga, Yantian, Hong Kong, Kwangyang, Ningbo, Shangai, Yantian, Tanjung Pelepas, Rotterdam, Bremerhaven, Gdansk, Aarhus, Gothenburg, Bremerhaven, Rotterdam, Algeciras.	Semanal
	Hamburg, Rotterdam, Le Havre, Algeciras, Singapur, Hong Kong, Xingang, Kwangyang, Busan, Shangai, Yantian, Algeciras, Xingang, Kwangyang, Busan, Shangai, Yantian, Singapur, Algeciras, Hamburg, Rotterdam, Le Havre.	Semanal
	Algeciras, Cotonou, Lome, Tema.	Semanal
	Antwerp, Hamburg, Thamesport, Antwerp, Algeciras, Dakar, Tema, Abidjan, Antwerp.	Semanal
	Algeciras, Lagos, Abidjan, Algeciras.	Semanal
	Hamburg, Rotterdam, Le Havre, Algeciras, Singapur, Hong Kong, Xingang, Kwangyang, Busan, Shangai, Yantian, Algeciras, Xingang, Kwangyang, Busan, Shangai, Yantian, Singapur, Algeciras, Hamburg, Rotterdam, Le Havre.	Semanal
	Malta, Livorno, Genova, Fos Sur Mer, Barcelona, Valencia, Tanger Med, New York, Norfolk, Savannah, Algeciras, Malta.	Semanal
	Lisboa, Leixoes, Algeciras, Tanger Med, Luanda, Lobito, Namibe.	Semanal
	Pecem, Salvador, Paranagua, Itapoa, Itajai, Santos, Las Palmas, Tanger Med, Algeciras, Valencia, Algeciras, Pecem.	Semanal
	Casablanca, Algeciras, Tanger Med, Nouakchott, Dakar, Banjul, Casablanca.	Semanal
	Algeciras, Tanger Med, Conakry, Monrovia, Freetown, Algeciras.	Semanal
	Valencia, Barcelona, Marseille, Genova, Livorno, Algeciras, Tanger, Tema, Cotonou, Douala, Takoradi, Abidjan, San Pedro, Algeciras, Valencia.	Semanal
	Guayaquil, Balboa, Manzanillo, Algeciras, Izmit Korfezl, Amabarli, Novorosslysk, Yuzhny, Amabarli, Izmit Korfezl, Algeciras, Manzanillo, Buenaventura, Guayaquil.	Semanal
	La Spezia, Genova, Algeciras, Casablanca, Setubal, Salerno, Pireo, Ambarli, Mersin, Alejandria, Napoli, La Spezia.	Semanal
	Tarragona, Fos Sur Mer, Genova, Livorno, Algeciras, Las Palmas, Tenerife, Agadir, Algeciras, Melilla.	Semanal
	Tarragona, Fos Sur Mer, Genova, Livorno, Algeciras, Las Palmas, Tenerife, Agadir, Algeciras, Melilla.	Semanal
	New York, Norfolk, Savannah, Algeciras, Valencia, Genova, Port Said, Suez (El Suweis), Jeddah, Khor Fakkan, Dubai, Karachi, Nhava Sheva, Khor Fakkan, Dubai, Karachi, Nhava Sheva, Jeddah, Suez (El Suweis), Port Said, La Spezia, Genova, Barcelona, Valencia, Algeciras, New York, Norfolk, Savannah.	Semanal
	Tanger Med, Algeciras, Alejandria, Mersin, Halfa, Ashdod, Salerno, Valencia, Tanger Med.	Semanal
	Montreal, Algeciras, Valencia, Cagliari, Salerno, Livorno, Genova, Fos Sur Mer, Lisboa, Valencia, Cagliari, Salerno, Livorno, Genova, Fos Sur Mer, Algeciras, Lisboa, Montreal.	Semanal
	Algeciras, Vigo, Bilbao, Lisboa, Valencia, Málaga, Algeciras.	Semanal
	Algeciras, Genova, Livorno, Salerno, Napoli, Algeciras.	Semanal

(continúa en página siguiente)

NOMBRE DEL SERVICIO	ARMADOR	CONSIGNATARIO	
Otras			
LO3	Maersk Spain SLU	Maersk Line	
L18	Maersk Spain SLU	Maersk Line	
Levant Sea	Maersk Spain SLU	Seago Line	
MC1	Hanjin Spain SA	Hanjin Shipping	
ME1	Maersk Spain SLU	Maersk Line	
MECL2	Maersk Spain SLU	Maersk Line	
MEWI	Maersk Spain SLU	Maersk Line	
MIA	Transbull	Yang-Ming	
MINA	UASAC Iberia SL	UASC	
MPX	Marítima del Estrecho Shipping SLU	X-PRESS	
Med Caribbean Service	MARMEDSA	Marfret	
Mediterranean Caribbean	CMA CGM IBERICA	CMA-CGM	
Mediterranean Club Express 3	Romeu y CIA SA	CMA-CGM	
Mediterranean Sea	Maersk Spain SLU	Seago Line	
NAF	Pérez y Cia.	ZIM	
NE6	COSCO Iberia SA	COSCO	
NE6	Hanjin Spain SA	Hanjin Shipping	
NE6	Condeminas	K-Line	
NE6	Transbull	Yang-Ming	
NISA Service	Canarship	Arcanarias Container Line	

	RUTA	FRECUENCIA
	Algeciras, Málaga, Las Palmas, Santa Cruz de Tenerife, Agadir, Algeciras, Lisboa, Algeciras.	Semanal
	Algeciras, Cartagena, Barcelona, Valencia, Algeciras.	Semanal
	Felixstowe, Antwerp, Hamburg, Alejandria, Port Said, Beirut, Latakia, Mersin, Port Said, Algeciras, Felixstowe.	Semanal
	Montreal, Algeciras, Valencia, Cagliari, Salerno, Livorno, Genova, Fos Sur Mer, Lisboa, Valencia, Cagliari, Salerno, Livorno, Genova, Fos Sur Mer, Algeciras, Lisboa, Montreal.	Semanal
	Jebel Ali, Jawaharlal Nehru, Mundra, Salalah, Jeddah, Algeciras, Felixstowe, Antwerp, Rotterdam, Bremerhaven.	Semanal
	Houston, Norfolk, Algeciras, Port Said, Djibouti, Jebel Ali, Colombo, Salalah, Jeddah, Aqaba, Port Said, Algeciras, Newark, Savannah, Houston.	Semanal
	Jebel Ali, Algeciras, Dakar, Tincan, Douala, Marsaxlokk.	Semanal
	New York, Norfolk, Savannah, Algeciras, Valencia, Genova, Port Said, Suez (El Suweis), Jeddah, Khor Fakkan, Dubai, Karachi, Nhava Sheva, Khor Fakkan, Dubai, Karachi, Nhava Sheva, Jeddah, Suez (El Suweis), Port Said, La Spezia, Genova, Barcelona, Valencia, Algeciras, New York, Norfolk, Savannah.	Semanal
	New York, Norfolk, Savannah, Algeciras, Valencia, Genova, Port Said, Suez (El Suweis), Jeddah, Khor Fakkan, Dubai, Karachi, Nhava Sheva, Khor Fakkan, Dubai, Karachi, Nhava Sheva, Jeddah, Suez (El Suweis), Port Said, La Spezia, Genova, Barcelona, Valencia, Algeciras, New York, Norfolk, Savannah.	Semanal
	Algeciras, Casablanca, Leixoes, Lisboa, Algeciras.	Semanal
	Algeciras, Livorno, Genova, Fos Sur Mer, Barcelona, Valencia, Pointe a Pitre, Fort de France, La Guaira, Cartagena, Manzanillo, Limon-Moin, Caucedo, Pointe a Pitre, Algeciras.	Semanal
	Algeciras, Livorno, Genova, Fos Sur Mer, Barcelona, Valencia, Pointe a Pitre, Fort de France, La Guaira, Cartagena, Manzanillo, Limon-Moin, Caucedo, Pointe a Pitre, Algeciras.	Semanal
	Xiamen, Shangai, Ningbo, Yantian, Nansha, Tanjung Pelepas, Port Klang, Jeddah, Port Said, Malta, Genova, La Spezia, Algeciras, Tanger, Malta, Port Said, Port Klang, Singapur.	Semanal
	Tanger Med, Algeciras, Alejandria, Mersin, Halfa, Ashdod, Salerno, Valencia, Tanger Med.	Semanal
	Antwerp, Hamburg, Thamesport, Antwerp, Algeciras, Dakar, Tema, Abidjan, Antwerp.	Semanal
	Hamburg, Rotterdam, Le Havre, Algeciras, Singapur, Hong Kong, Xingang, Kwangyang, Busan, Shangai, Yantian, Algeciras, Xingang, Kwangyang, Busan, Shangai, Yantian, Singapur, Algeciras, Hamburg, Rotterdam, Le Havre.	Semanal
	Hamburg, Rotterdam, Le Havre, Algeciras, Singapur, Hong Kong, Xingang, Kwangyang, Busan, Shangai, Yantian, Algeciras, Xingang, Kwangyang, Busan, Shangai, Yantian, Singapur, Algeciras, Hamburg, Rotterdam, Le Havre.	Semanal
	Hamburg, Rotterdam, Le Havre, Algeciras, Singapur, Hong Kong, Xingang, Kwangyang, Busan, Shangai, Yantian, Algeciras, Xingang, Kwangyang, Busan, Shangai, Yantian, Singapur, Algeciras, Hamburg, Rotterdam, Le Havre.	Semanal
	Hamburg, Rotterdam, Le Havre, Algeciras, Singapur, Hong Kong, Xingang, Kwangyang, Busan, Shangai, Yantian, Algeciras, Xingang, Kwangyang, Busan, Shangai, Yantian, Singapur, Algeciras, Hamburg, Rotterdam, Le Havre.	Semanal
	Algeciras, Alicante, Sagunto, Barcelona, Sagunto, Alicante, Algeciras, Las Palmas, Santa Cruz de Tenerife, Arrecife, Algeciras.	Semanal

(continúa en página siguiente)

NOMBRE DEL SERVICIO	ARMADOR	CONSIGNATARIO	
Otras			
NISA Service	SIM Algeciras	NISA MARÍTIMA	
NSE	Hanjin Spain SA	Hanjin Shipping	
NSE	SIM Algeciras	NISA MARÍTIMA	
Nigeria Express	CMA CGM IBERICA	CMA-CGM	
Nort America - Mediterranean	Maersk Spain SLU	Maersk Line	
North Europe French Guiana North Brazil	Romeu y CIA SA	CMA-CGM	
Rumba	Maersk Spain SLU	Maersk Line	
SAFWAF	Maersk Spain SLU	Maersk Line	
SLA	Maersk Spain SLU	Maersk Line	
SME	Transcoma Sur SL	MOL	
SPX	Marítima del Estrecho Shipping SLU	X-PRESS	
SPX	Marítima del Estrecho Shipping SLU	X-PRESS	
Samba	Maersk Spain SLU	Maersk Line	
South America Service	MARMEDSA	Marfret	
TAS4	COSCO Iberia SA	COSCO	
TTX	Marítima del Estrecho Shipping SLU	X-PRESS	
The Levant Loop	Marítima Dávila	Hamburg Süd	
W5X	MARMEDSA	Maersk Line	
WAF	Hanjin Spain SA	Hanjin Shipping	
WAF1	UASAC Iberia SL	UASC	
WAF1	Maersk Spain SLU	Evergreen	
WAF11	Maersk Spain SLU	Maersk Line	
WAF13	Maersk Spain SLU	Maersk Line	
WAF2	Maersk Spain SLU	Maersk Line	
WAF3	Maersk Spain SLU	Maersk Line	
WAF5	Maersk Spain SLU	Maersk Line	
WAF5+	Maersk Spain SLU	Maersk Line	

	RUTA	FRECUENCIA
	Algeciras, Alicante, Sagunto, Barcelona, Sagunto, Alicante, Algeciras, Las Palmas, Santa Cruz de Tenerife, Arrecife, Algeciras.	Semanal
	Algeciras, Bilbao, Marín, Leixoes, Algeciras.	Semanal
	Algeciras, Bilbao, Marín, Leixoes, Algeciras.	Semanal
	Antwerp, Tilbury, Hamburg, Le Havre, Algeciras, Tanger Med, Lome, Apapa, Tincan, Lagos, Dakar, Tanger Med, Antwerp.	Semanal
	Puertos de Escala: Newark, Norfolk, Savannah, Marsaxlokk, Leghorn, Genova, Fos Sur Mer, Valencia.	Semanal
	Algeciras, Rotterdam, Tilbury, Rouen, Le Havre, Philipsburg, Port of Spain, Degrad des Cannes, Belem, Fortaleza, Natal, Algeciras.	Semanal
	Río de Janeiro, Paranagua, Itajai, Itapoa, Santos, Algeciras, Genova, Jeddah, Salalah, Jebel Ali, Jawaharlal Nehru, Jebel Ali, Jawaharlal Nehru, Jeddah, Genova, Barcelona, Málaga, Algeciras, Río de Janeiro, Santos, Paranagua, Itajai, Itapoa.	Semanal
	Durban, Port Elizabeth, Ciudad del Cabo, Dakar, Algeciras, Durban.	Semanal
	Algeciras, Felixstowe, Antwerp, Hamburg, Alejandria, Port Said, Beirut, Latakia, Mersin, Port Said, Algeciras.	Semanal
	Algeciras, Durban, Port Elizabeth, Ciudad del Cabo, Algeciras.	Semanal
	Valencia, Tarragona, Barcelona, Valencia, Almería, Algeciras, Casablanca, Tanger, Vigo, Leixoes, Lisboa, Casablanca, Algeciras, Almeria.	Semanal
	Valencia, Tarragona, Barcelona, Valencia, Almeria, Algeciras, Casablanca, Tanger, Vigo, Leixoes, Lisboa, Casablanca, Algeciras, Almeria.	Semanal
	Paranagua, Buenos Aires, Montevideo, Río Grande, Imbituba, Santos, Pecem, Algeciras, Tilbury, Rotterdam, Bremerhaven, Antwerp, Tilbury, Rotterdam, Bremerhaven, Antwerp, Algeciras, Santos, Paranagua, Buenos Aires, Montevideo, Río Grande, Imbituba.	Semanal
	Algeciras, Vigo, Leixoes, Rotterdam, Antwerp, Tilbury, Dunkerque, Rouen, Le Havre, Montoir de Bretagne, Philipsburg, Port of Spain, Degrad des Cannes, Belem, Fortaleza, Natal.	Semanal
	La Spezia, Genova, Barcelona, Valencia, Algeciras, New York, Norfolk, Savannah, Algeciras, Valencia, Genova.	Semanal
	Puertos de Escala: Túnez, Algeciras, Tanger, Túnez.	Semanal
	Felixstowe, Antwerp, Hamburg, Alejandria, Port Said, Beirut, Latakia, Mersin, Port Said, Algeciras, Felixstowe.	Semanal
	Algeciras, Luanda, Pointe Noire, Cotonou, Tanger Med, Algeciras.	Semanal
	Lagos, Tema, Abidjan, Algeciras, Lagos, Tema, Abidjan.	Semanal
	Lagos, Tema, Abidjan, Algeciras, Lagos, Tema, Abidjan.	Semanal
	Lagos, Tema, Abidjan, Algeciras, Lagos, Tema, Abidjan.	Semanal
	Lagos, Tema, Abidjan, Algeciras, Lagos, Tema, Abidjan.	Semanal
	Tanger, Algeciras, Lome, Onne, Douala, Tanger.	Semanal
	Algeciras, Tanger, Dakar, Conakry, Dakar, Algeciras, Tanger.	Semanal
	Tanger, Algeciras, Abidjan, Cotonou, Libreville, Tanger.	Semanal
	Tanger, Algeciras, Apapa, Tincan, Tanger.	Semanal
	Algeciras, Vigo, Leixoes, Lisboa, Algeciras, Luanda, Walvis Bay, Luanda, Tincan, Algeciras.	Semanal
	Puertos de Escala: Tanger, Algeciras, Luanda, Pointe Noire, Cotonou, Tanger.	Semanal

(continúa en página siguiente)

NOMBRE DEL SERVICIO	ARMADOR	CONSIGNATARIO	
Otras			
WAF6	Maersk Spain SLU	Maersk Line	
WAF7	Maersk Spain SLU	Maersk Line	
WAF8	Maersk Spain SLU	Maersk Line	
WAF9	Maersk Spain SLU	Maersk Line	
WAX	Hapag Lloyd	Hapag-Lloyd	
WBS	ARKAS	ARKAS	
Weekly	CMA CGM IBERICA	CMA-CGM	
WestMed	Maersk Spain SLU	Maersk Line	
Y57	Maersk Spain SLU	Maersk Line	
Y62	Maersk Spain SLU	Maersk Line	
Z01	MARMEDSA	Maersk Line	
Z03	Maersk Spain SLU	Maersk Line	

RUTA	FRECUENCIA
Algeciras, Apapa, Douala, Abidjan, Tanger, Antwerp, Rotterdam, Felixstowe, Le Havre, Algeciras.	Semanal
Tanger, Algeciras, Freetown, Monrovia, Tanger.	Semanal
Tanger, Algeciras, Nouakchott, Banjul, Tanger.	Semanal
Lisboa, Leixoes, Algeciras, Mindelo, Porto Praia, Bissau, Nouadhibou, Tanger, Lisboa.	Semanal
Antwerp, Hamburg, Thamesport, Antwerp, Algeciras, Dakar, Tema, Abidjan, Antwerp.	Semanal
Constanta, Estambul, Cagliari, Casablanca, Tanger, Algeciras, Cagliari, Estambul, Constanta.	Semanal
Dunkerque, Antwerp, Le Havre, Montoir de Bretagne, Algeciras, Tanger Med, Dakar, Abidjan, Douala, Abidjan, Dakar, Tanger, Dunkerque.	Semanal
Newark, Norfolk, Savannah, Algeciras, Marsaxlokk, Leghorn, Genova, Fos Sur Mer, Barcelona, Valencia, Tanger Med, Marsaxlokk, Leghorn, Genova, Fos Sur Mer, Barcelona, Valencia, Tanger Med, Newark, Norfolk, Savannah.	Semanal
Algeciras, Túnez, Algeciras.	Semanal
Algeciras, Cartagena, Fos Sur Mer, Algeciras.	Semanal
Algeciras, Vigo, Bilbao, Algeciras, Lisboa, Nansha, Algeciras.	Semanal
Algeciras, Las Palmas, Tenerife, Agadir, Algeciras, Melilla, Fos Sur Mer, Algeciras.	Semanal







Puerto Bahía de Algeciras

Autoridad Portuaria de la Bahía de Algeciras

MEMORIA ANUAL 2012

APBA

Avda. de la Hispanidad, 11207 Algeciras (España)

Tel: (34) 956 58 54 31 / (34) 956 58 54 00

Fax: (34) 956 58 54 45 / (34) 956 58 54 43

www.apba.es


comercial@apba.es

Diseño y Maquetación

Boceto Comunicación

Fotografía

Achenbach-Pacini, Aerofotos Flying, , Archivo APBA,
Manuel Rojas, Marcos Moreno, Paisajes Aéreos, Ricardo Díaz,
Rocío García, 44 millas





Puerto Bahía de Algeciras

Autoridad Portuaria de la Bahía de Algeciras

