

5.
LA DOCUMENTACIÓN DE EDUARDO DEL VAL
Y JOSÉ ANTONIO SOPRANIS (1945)

5.1

DIARIO DE CAMPO DE LA
CAMPAÑA DE EXCAVACIÓN DE 1945 EN LA BASTIDA

EDUARDO DEL VAL Y JOSÉ ANTONIO SOPRANIS

EXCAVACIONES DEL
SEMINARIO DE HISTORIA
PRIMITIVA DEL HOMBRE

UNIVERSIDAD DE
MADRID

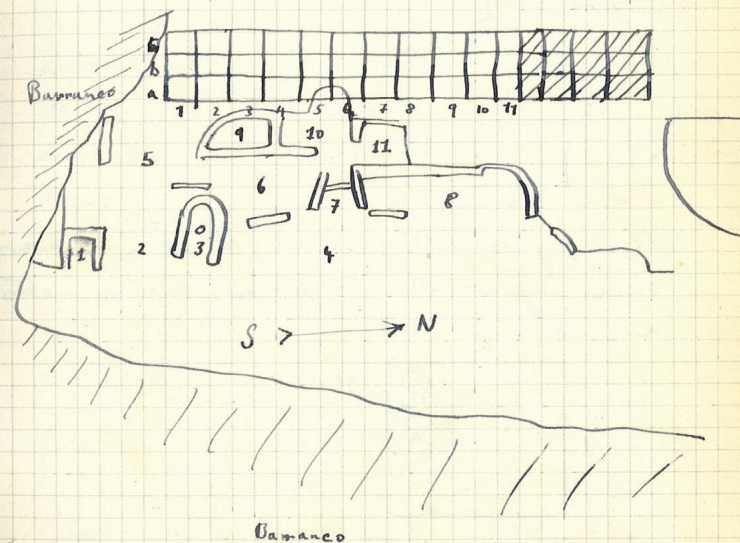
2ª CAMPAÑA - AGOSTO 1945
TOTANA

COMISARIO DIRECTOR : E. del Val Caturla
COLABORADOR TECNICO : J.A. Sopranis Salto

Día 16. VIII

Se dedica el día a limpiar el área excavada el día
pasado y en acordar la zona en que se ex-
cavarán este día. Se cuadrícula un área de 33 m.
x 12 m. teniendo cada cuadrícula 3 m. de lado.

La zona elegida va desde el barranco, en la folia
S., hasta el "deposito de agua" mirando los lados
menores respectivamente a N y S.

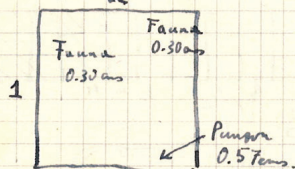


Emplear 8 obreros. Construcción de una casita.

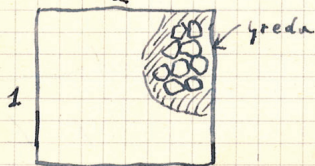
Día 18. VIII

Empiezan los trabajos a el cuadrado A1, desmontando las tres primeras capas (15-20 cm) que contienen tierra gris pero sin hallazgos. También se desmonta el muro que une al cuadrado al dep. 5 del año anterior, pero se dejó fuera el cuadrado. Tiene 1/2 m. de ancho. Empiezan a cavar huesos de animales a una profundidad de 30 cms.

Se hace una puerca de hueso a 57 cms. pr. en el ángulo N. O.



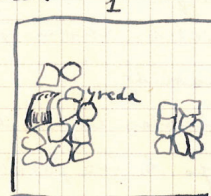
En el ángulo S. O. y el lado N. salen muchos huesos. En el ángulo N. O. sale greda. Piedras sueltas a 3.35 cms.



En el ángulo N. E. a 93 cms. pr. tierra suelta. También muchos restos de cerámica, sobre todo en el lado S. Vale entre un cuadrado de piedras que parecen colocadas adrede y la cuerda. Estas piedras parecen englobar en las del ángulo S. O. Salen a 0.50 m. pr. a



En el lado N. a 83 cms. pr. sale un trazo grande de cerámica ¿parte de tumba? Proceden a limpiar las piedras con escardillo y escoba para ver si hay o no muro.

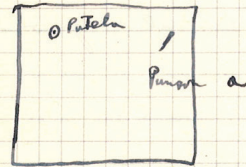


Las piedras todas salen a la misma altura y parecen provenir de un muro derrumbado.

Valen restos de fauna en el lado E a 10 cms de profundidad. Hasta la altura de las piedras la tierra conserva un color gris, a veces oscuro.

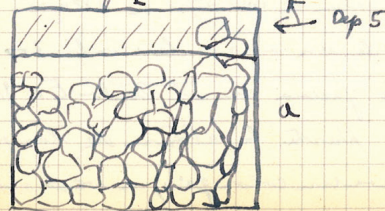
4

En el lado S. va subiendo tierra roja a 60 cm.
pr. sale una patela perforada a 60 cm. en el
lado E. Sale un punzón de hueso rojo al mismo
nivel en el ángulo S. E.



Salen mucho firme en el lado S. el lado de las
piedras (80 cm. prof.) En el lado S. va subiendo
una cara de muro, pero parece que solo se con-
servan los cimientos. Luego hay una zona muy
estrecha entre el cuadrado de piedras (lado S.)
y la cuerda. En seguida debajo de la cuerda sale
el terreno firme. Las piedras ahora parece que
llenan casi todo el cuadrado.


Se demuestran las primeras capas del A. 2.
En el ángulo S. O., debajo de las piedras abunda
el terreno y salen huesos de animales venados



5

Parece que se puede distinguir la cara N. del muro
derrumbado, que correría en dirección E-O.
En el ángulo N.E. sale la parte inferior de
un hueso fémur. Solo sacamos una parte.
En el lado E. y la parte que me al dep 5
quedan huesos esqueléticos de piedras venadas
? Dejamos todo para una foto aérea.

En el dep. A2 salen una serie de piedras
casi en el centro, muy superficialmente. Los
dejamos.

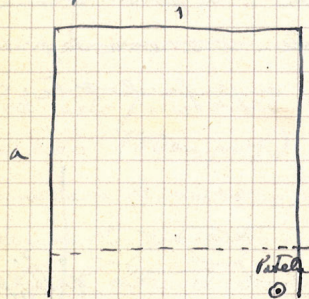


6

Día 20. VIII

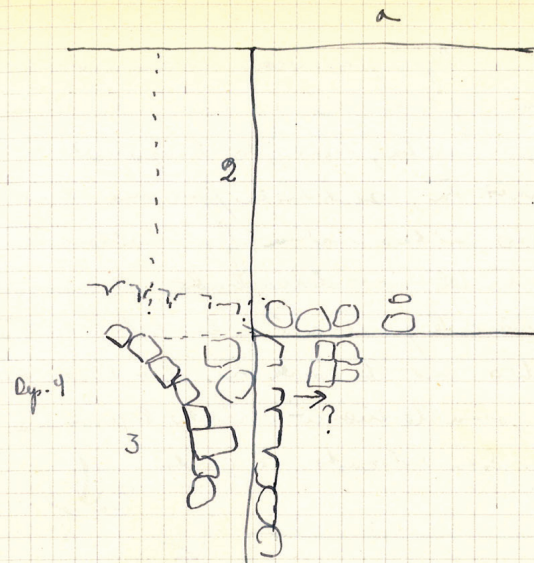
S. obreros.

En el A1 se le hace una patela perforada a 97 cms de profundidad. Empezamos a desmontar el B1.
En el A2 se ha llegado a una profundidad de 90 cms. pr. sin haber nada de importancia.



En el A2 van saliendo piedras a el lado N., que puede que empiecen con las del A.3. En el ángulo N.E. parece que salen piedras colocadas de manera que el muro cerrando el dep. 4 por el S.O. tenía ángulo recto, pero las piedras son muy venudas y probablemente seguirán la curva de la parte interior.

7

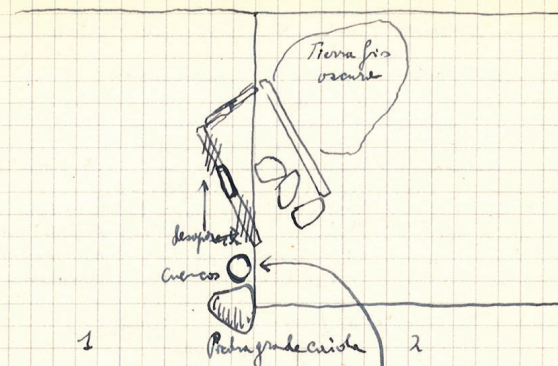
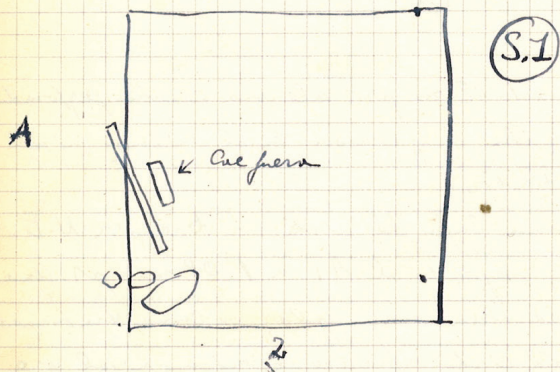


En el A2 a 1.08 ms. pr. sale una concha perforada (lado E.) y otra muy cerca. En el mismo nivel restos de fierro.

Salen una losa de cista en dirección N.E.
En el A2, pegado al A1 a 1.08 ms. pr. una piedra paralela muy regular se encuentra hincada al lado de la cista aparece al mismo nivel que las piedras. Hay piedras en el lado S.O.
Ya dentro del A1, y paralelo con la losa arriba citada, sale otra, de yeso como esta, pero unos centímetros mas profunda. En el ángulo (S.E.) que forma con la losa transversal se debe

mira a ambas lujas paralelas, se encuentran con el cacharro que se sacó ayer. La cota está destruida por arriba, habiendo desaparecido la lujá de cubierta, substituida por una serie de piedras caídas encima, y probablemente provenientes del muro derrumbado. El cacharro que probablemente perteneció a la cota resultó que son dos, uno dentro de otro. El interior tiene tetras y forma de cuenco cerrado ligeramente.

(C). Está colocado de canto



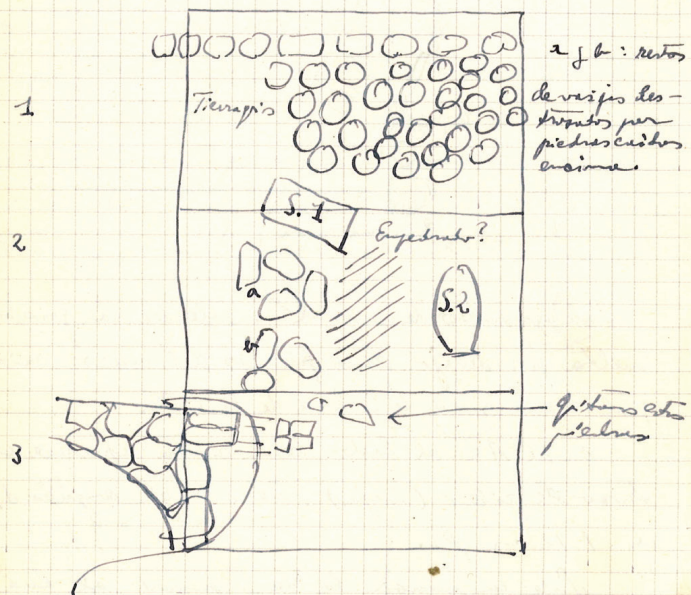
Sale un hueso de animal. Sale tierra gris muy melta por debajo de las piedras del muro caído y al mismo nivel de la base de la cota.

En el A2 al lado de la cota aparece un trozo de riber (hoja). Otro en el ángulo S.E. a 1.12 m. pr.

Sele un punón de hueso pequeño al lado O. del A2 (prof.?).

Sele una tija en el lado O. del A2. Parece grande, orientada hacia el N., con la parte posterior rota. También la parte superior parece aplastada, sobre todo por una piedra en la parte posterior derecha, pero por dentro es muy reconstruida y parece quedar intacto lo que hay dentro.

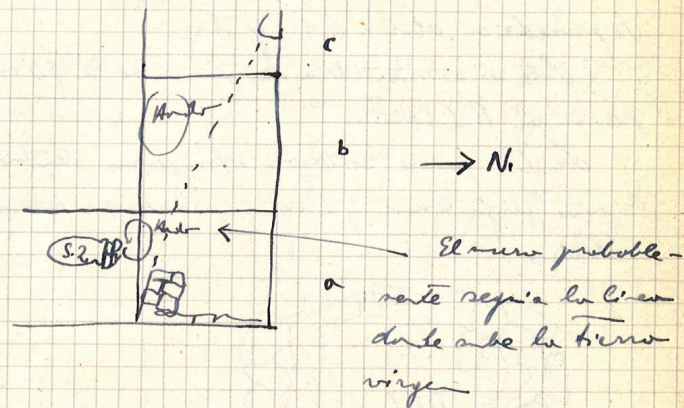
Entre la casa y el S1 parece extenderse
un empedrado de piedras menudas



Ahora se distingue una clara línea de muros
Sobre un foso de cerámica muy fina a el ángulo
N.O. del A2 a 118 cm, entre el muro y el tubo
O.

Delante de la abertura del S-2 hay varios
piedras colocadas delante de las de tapadera.
Luego abunda mucho el terreno hasta una línea
que aproximadamente coincide con la separación

A2-A3, por donde seguramente corría
el muro que arranca del dep. 9.

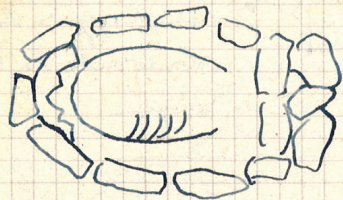


Día 21, VIII

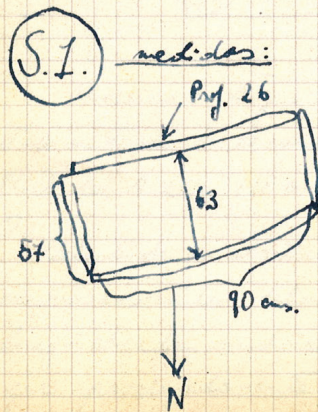
Se procede a abrir S.1 y S.2.

Se sale una ventelina de yeso a 90 cms pr. en el B.1 (Nº 15).

En S.2 parece contener otra urna dentro.
A poca profundidad ya van apareciendo huesos de costillas.

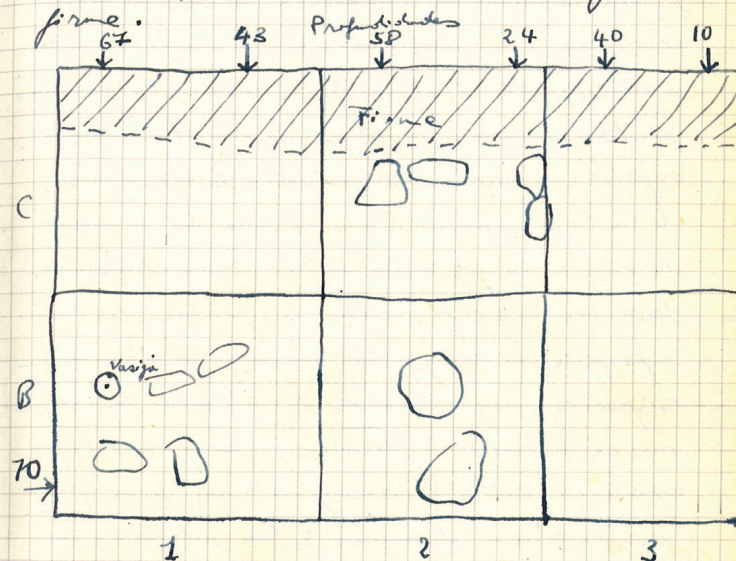


Hay piedras colocadas alrededor para proteger la urna.



Se sale una lusa de yeso en el lado E. del B.1 a 67 cms pr. (Nº 16)

Se sale una vasija en el B.1, a 80 cms prof. En el C.1 y 2 a los lados D. se han llegado a pie firme.



En el B.2, a unos 40 cms, debajo de una pisa un trozo de cerámica aplastado. También un trozo de pie de cebra ancha

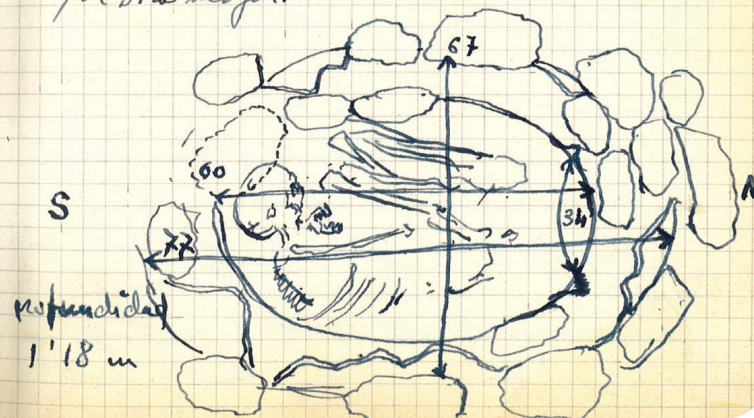
S.1

Primero se fué descubriendo la losa del costado izquierdo que es la que se encuentra más arriba, encima de la cista había un grupo de piedras y las losas lateral izquierda, de la cabeza y de los pies están cubiertas en piedras adosadas a ellas; principalmente a los pies en gelatinas piedras forman un pequeño murete incluso sujeto en greda exclusivamente la altura de la losa, unos 25 cms. de losa del costado derecho es la que más sufrió, encontrándose destruida. Separadas las piedras de la superficie se comprobó que no existía losa superior, seguramente arruinada de antiguo por el desgaste de tierras, y empezaron a aparecer entre tierra gris muy fina pequeños trozos de huesos: los costillas, la cadera y rodillo y una vértebra y un pequeño trozo de maxilar inferior. Llegando rápidamente a descubrir la losa inferior estaba también rota en varios pedruzcos. Después se cribó toda esta tierra dando un resultado nulo.


S.2

El cadáver en abalillos, cabeza dirigida hacia el S. y sobre el costado izquierdo. Sobre el costado izquierdo cayó una piedra del derrumbamiento de un muro penetrando através de la urna sobre los parietales dislocándolos y destruyendo los mandíbulas y pómulo, los huesos de los brazos rompiendo los estribos. Los huesos de los pies no se encontraron. No había restos al interior de la urna.

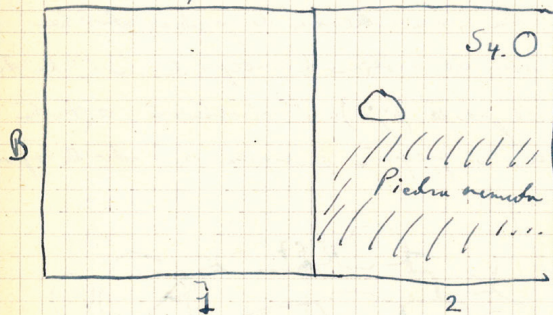
Conclusion. La urna rodeada de piedras, dos de los cuales sirven de volinas (una parte móvil, la otra fijo de parte fija). Probablemente se trataba de recibir una persona cubierta a todo el cuerpo por otra mayor.



Día 22, VII



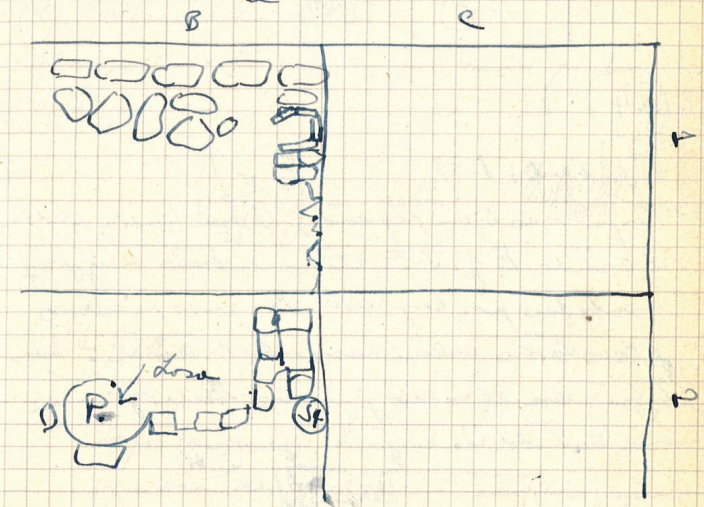
En el B₂, lado O. solo la boca de una vasija
a m.p.r.



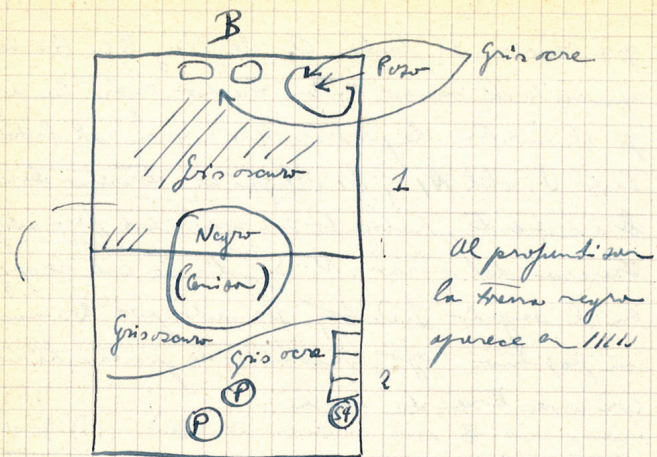
En el ángulo N.E. del B₂ solo un trozo de cerámica grande, un poco más alta que la S. 2.

Al profundizar los B₁, B₂ van saliendo las posibles plantas de muros. El S. 4 está al parecer empotrado dentro de un muro grueso.

que recorre el lado O. de B₁ y B₂. Ha desaparecido el muro en un trazo entre la arena y el montón de piedras que corren al lado del lado S. del A₁ y B₁. Aquí el terreno duro como braseado, habiendo con seguridad formado parte trasera del muro N-S. En este se apoya, en el ángulo S.O. hay formado por los muros un pequeño hoyo construido de piedras incasadas con una losa de base.




Cambio del color del terreno en este nivel (36 cm. debajo del S. 4). Se venita en el centro del B₁ al mismo nivel.



(S.4)

Profundidad: 1.33.

Unija mas bien repena, boca hacia arriba, el costado E y S.E se encuentran muy fragmentados por la presión de unas piedras, y sustitutos como hacia el interior. Asentado sobre el muro y sobre tierra firme a el costado O.



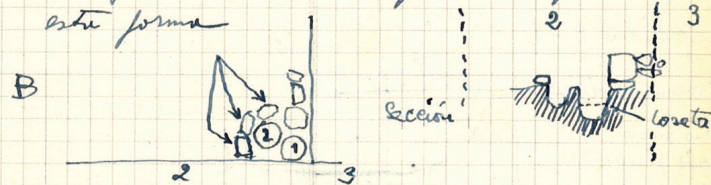
B2 (Manana). Huesos grandes a 1.50 prof. Cuenta de collar esferica (Nº 18) a el lado S.O. (muro nivel de huesos).

Los Pozos:

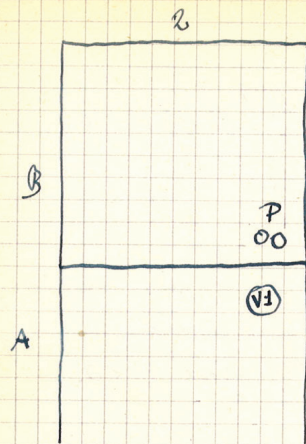
1) Profundidad de 2.10 hasta unas brizillas que los cubrían. Continúa la tierra movida fina de color rojizo. Prof. total 2.20.

2) Profundidad: 2.05.

El conjunto este rodeado por unas piedras en esta forma

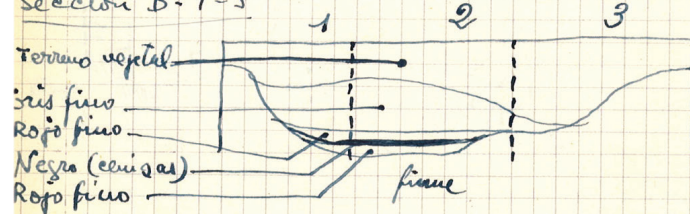


(V.1) CA2. aparece una vasija en la boca rota y los lados muy afectados por la presión de las tierras. en su interior aparecen mas que unos huesillos pequeños, de pájaros a juzgar por su tamaño, y la tierra mas cruda de color rojizo. También se encuentra un hueso, quizás un punto de sección. Ingresabilidad.

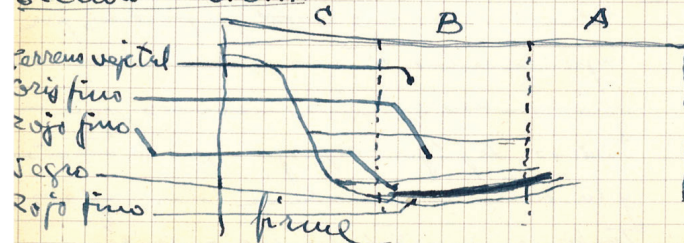


Sección 1

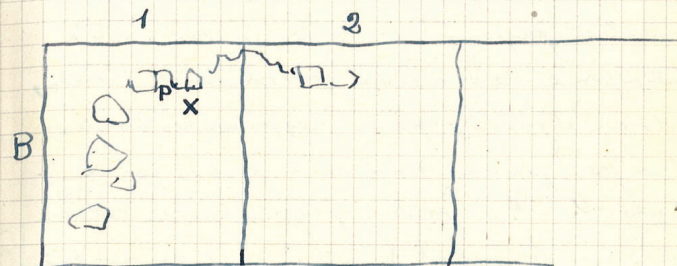
Sección B-1-3



Sección 2 - C.B.A.




En el B1 sale la parte móvil rota de un molino (Nº 20) a el nivel rojo (Angulo S.O. al pie del Pozo) y parte fija rota en el mismo nivel (Nº 21). Sigue una esp. laderna pulida (Piedra negra), partida por la mitad, usanda (Nº 22) y una patata de tamaño grande. Proj. 1. 40.



Día 23, VIII.

(S. 3)

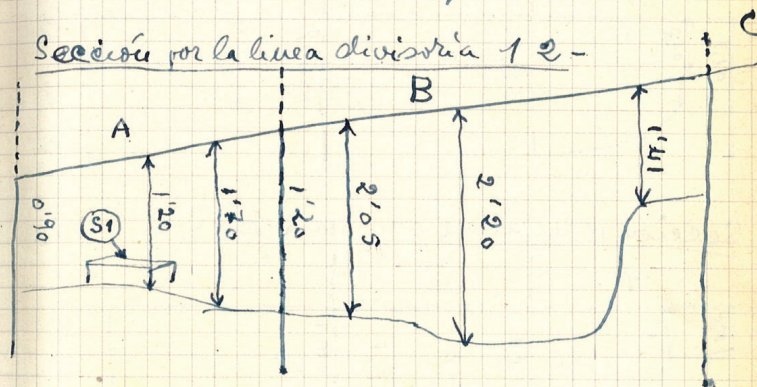
Prof: 67 cms. Aparece una vasija entre pocas piedras, al pasar en el grueso de un muro de-
rumbado. Después una urna destruida. Es
muy bien pequeña. En cambio la vasija S3a
tulipiforme se encuentra prácticamente intacta,
solo en algunos pequeños troques en los bordes.
Una gran piedra opresiona a ambos por el
lado N. Otra piedra pequeña parece calzar
el conjunto por el S. y ha quedado rasgada.
En el S3a se encuentran los huesos pequeños
y otros en la tierra regular al sacar los pe-
dros de la urna.



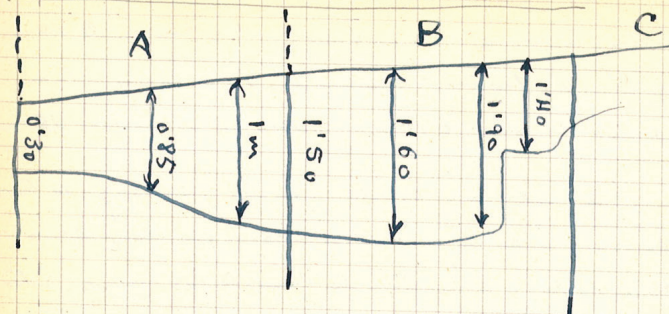
Al abrir la urna se encuentran estos huesos de tamaño
regular. La piedra, seguramente de culicita, bien
labrada mide 69 cms x 50 cms. en un cuadrado de 28 cms.

Se procedió al levantamiento del plano y de las
secciones, antes de proceder a desmontar las p-
derrumbados y encontrar la línea de los muros. Esto
se efectúa por la tarde, pero no llega a terminarse.
También se prosigue a desmontar A y B4, pero el
piso sale a pocos cms. de profundidad.

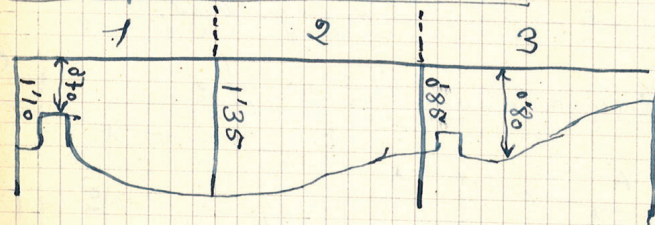
Sección por la línea divisoria 1-2-



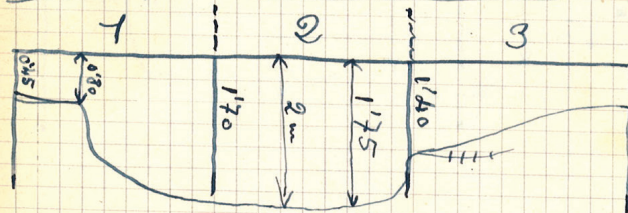
24 Sección por la línea divisoria 2-3.



Sección por la línea divisoria A-B




Sección por la línea divisoria B-C



Profundidades varias -

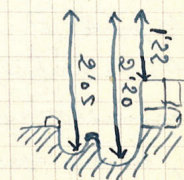
25

Muro del lado S. del A1-B1 -



Pozo o nicho del ángulo S.O. del B1 = 1'78 m

Pozo del lado N. del B2 =



$$S4 = 1'28 \text{ m.}$$

$$V1 = 1'50 \text{ m.}$$

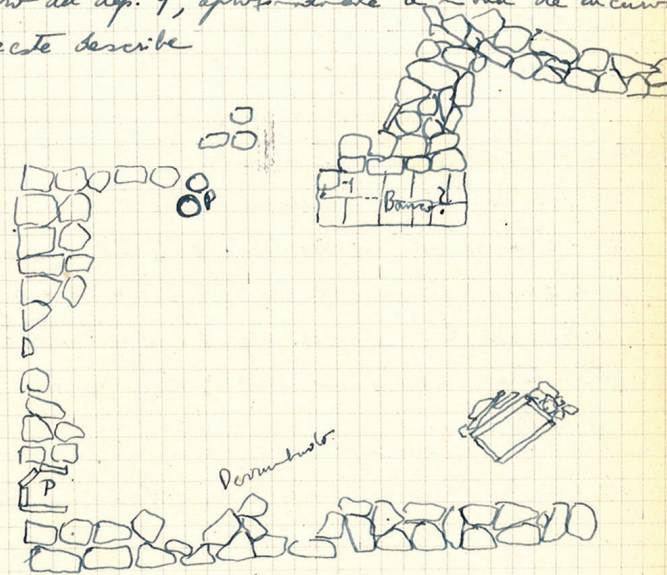
$$S2 = 1'10 \text{ m}$$

$$S1 (\text{fondo}) = 1'15 \text{ m.}$$

Cia 24, VIIDescripción de los muros del Depto 12

El depto 12 (comprendido entre los cuadrantes A, B 1 y 2) es aproximadamente de forma rectangular, con la parte E. abierta, sin haberse encontrado restos de muros, los cuales probablemente habrán desaparecido con el arrastre. La parte posterior, O., estaba excavada en terreno virgen, pero separada de este por un muro grueso, el cual sin embargo como todos los del departamento no se conserva sino hasta gran altura. Unicamente el muro lateral del lado Sur se conserva en una línea continua, aunque al llegar cerca de su junctura con el posterior hay un hueco apreciable, pero la posición de las piedras derrumbadas hace posible la reconstitución correcta del trazo primitivo. El muro posterior, lado O., también tiene un hueco grande. Por el lado N. es donde mas difícil se hace la reconstitución. Los primeros tres metros están adosados al terreno firme, luego hay un hueco y después un muro doble. El que fue mas

hacia el N. parece el muro que cerraba este lado y aunque la línea no coincide exactamente, parece que encajó con este. De él, parte un muro oblicuo (dirección N.E.) que lo une a la parte posterior del muro del dep. 9, aproximadamente a mitad de la curva que este describe.



En el A5 se ve una urna con a flor de tierra (S. 7)

(Día 17)

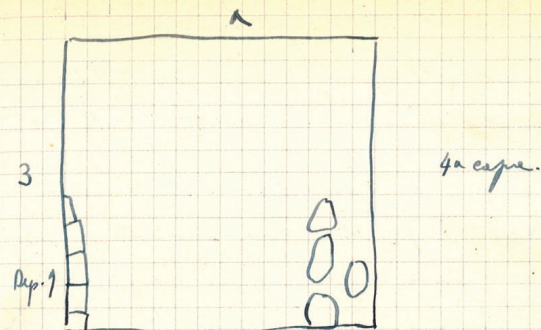
Comienzan los trabajos de excavación. Se trabajará en tres cuadrantes A3, B3, C3. I. 20 A-H. comienza el desmonte de la capa superficial del cuadrante A3. Fotografías tomadas del nuevo área desde dos puntos.

La tierra de la primera y segunda capa sale oscura y molle, algunos fragmentos cerámicos aislados. Piedras molles. No ha quedado todavía el muro del Rep. 9 del año anterior. Una piedra en el ángulo A3, A4 parece pertenecer al muro del Rep. 9. Van saliendo otros restos del mismo muro, al progresar la Capa tercera.

Salen muchas piedras menudas, algunos restos de huesos de fauna muy deteriorados.

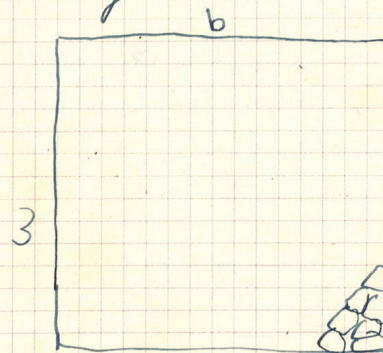
En el ángulo A3, A4, B3, va saliendo piedras mayores, al parecer de muro.

También más hacia el centro del cuadrante, en la 4ª capa va saliendo una piedra metido hincado. El color de la tierra cambia de gris a rojizo.



En B1, se han levantado dos capas, pero sin aparecer nada. También aquí el color va cambiando a verde. Desmonte superficial del C3, pocas piedras.

En B3, ángulo N.O. aparece un ^{ángulo} ~~trazo~~ de piedras ~~trazo~~ diagonal.



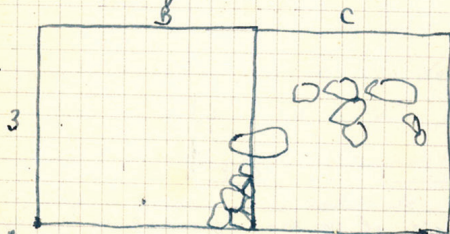
En el A3, hacia el centro aparece una laja inclinada (5 q. la Tapadera de urna?). Está en línea con el resto de piedras del ángulo N.E.

El muro de separación del Dep. 9 se va prolongando hasta más de la mitad del cuadrado.

En A3 ha aparecido en la tercera capa un trozo de pie de caza bastante grueso así como la parte móvil rota de un molino.

En el C3 ya va volando tierra roja (3ª capa). En el A3 la lava que creíamos cubría una finca estaba malta. Hay un montón de piedras encalladas en el lugar A3, B3 que puede ser muro o backing de una tumba. La tierra roja es más dura.

En el C3, en el ángulo S.E. piedras amontonadas que pueden formar parte del muro diagonal del B3.



La gran piedra entre el B3 y C3 tiene 5 agujeros que parecen hechos a mano. Está rota

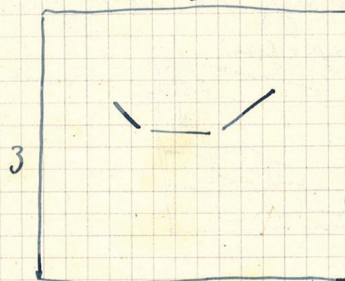
por una parte.



En el C3 parece que hay barro (cul?) apisonado donde al montón de piedras (No)

Se ve un punzón de hueso, con la punta rota antiguamente, y la parte de otros modernamente. Se ve en el lado S.

A mitad del B3 a 25 cm pr. parecen volar piedras colocadas en forma de muro semi-circular. B

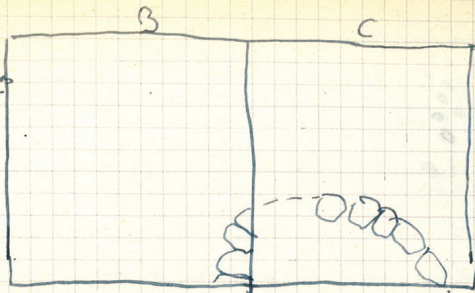


En la parte N., lo mismo que en el A3, ya va volando tierra roja.

En el C3 en la parte N.O. va volando un muro que quizás correspondiera al del B3, parte N.O.

32

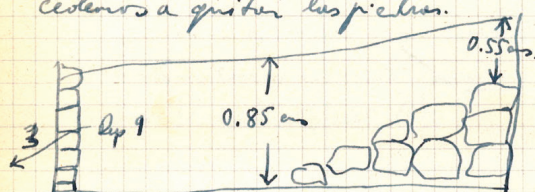
las otras piedras
presuntamente
señaladas
parecen
muertas. 3



Hacia el Sur el terreno va abundando, mientras
que hacia el N. va subiendo.

En la parte S. del B3 va subiendo tierra
gris debajo de la roja.

Si se sube como barro amasado
entre las piedras del ang. N.O. del #3. Pro-
cederemos a quitar las piedras.

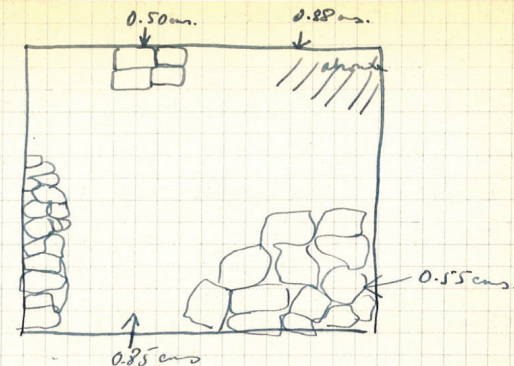


C.3. Sección

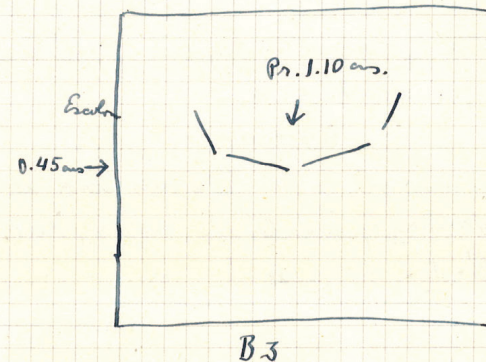
En la parte S. del mismo cuadrado hay como
un banco de piedras

o " "

33



En el C 3, debajo de las piedras del lado N.O.
suele una capa de tierra gris.



Día 24. VIII (Continuación)

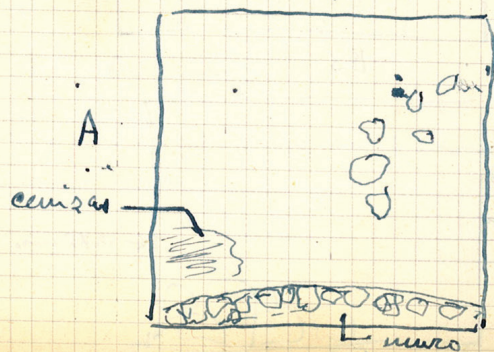
Se empieza a excavar A-1.
Tierra vegetal con abundante piedras menudas.
En el costado O. aparece enseguida el suelo firme que va formando como en las cuadrículas 3 una especie de Coma.
Profundidad 36 cm.

En el costado S. E. aparece un pequeño corro de cenizas. No se encuentran restos.

Aparece la cara exterior del muro del departamento y excavado de año anterior que tiene su forma curva.


Profundidad 55 cm.

Aparecen unas piedras por mundo azules pero muy refrajadas y punto al suelo firme en el costado N. E.



Se excava B-1 con el mismo resultado; la Coma que forma el piso firme va ascendiendo nuevamente.

Profundidades: 1

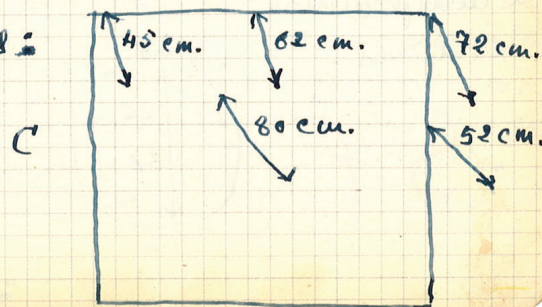


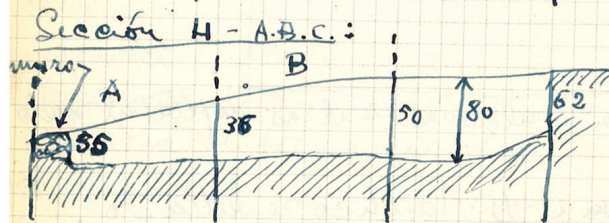
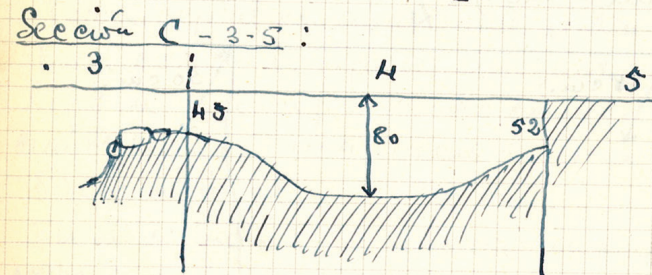
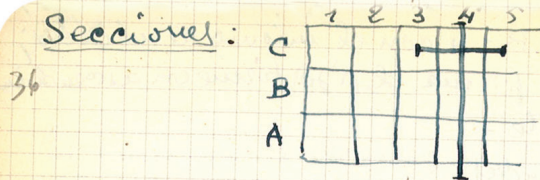
Hay también algunas piedras sueltas al suelo firme.

Se excava C-1. Idéntico resultado.

El terreno crepe sigue ascendiendo. Se encuentran algunas piedras empotradas en el suelo firme sin que, al parecer, formen líneas definidas.

Profundidades:

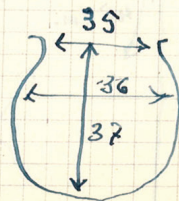




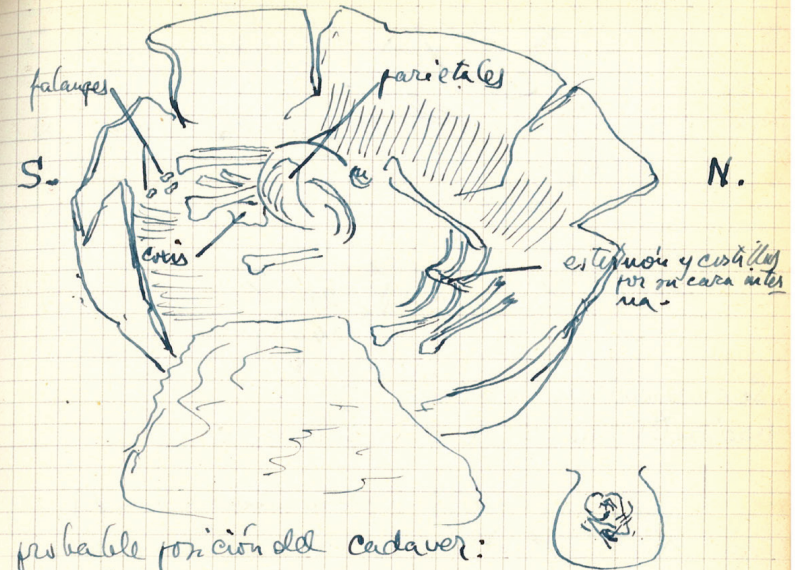
B-2. Se procede a la apertura de S-4 es una urna pequeña que contiene un cadáver de niño pequeño.

Medidas:

S.4



Diseño:



probable posición del cadáver:

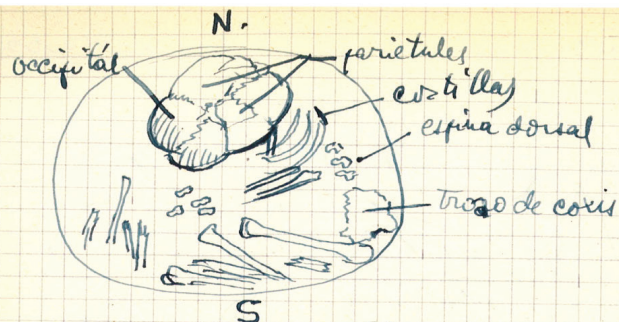
A-2 -

V1 - S-5 - (el V-1 ha de ser modificado en S-5)

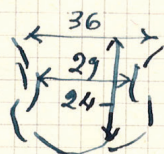
Se procede a descubrir la tierra de su interior encontrando restos humanos. Primero aparece la parte superior del cráneo mirando hacia el N. La urna y los huesos se encuentran muy destruidos por la fusta presbiter recibida de todos los lados del exterior, irrompiendo la vaina en trozos en el espacio anterior. El cráneo parece del niño pero mayor que el de S-41.

Diseño:

38



Medidas (aprox.)



Se encuentran también
bastantes huesos de esta forma:



(tamaño natural)

A-2 - Se procede a despojar los huesos
de las piedras caídas.

Se descubre el ángulo S.O. del departamento
9 de la campaña anterior que tiene, como
en su interior forma curva.

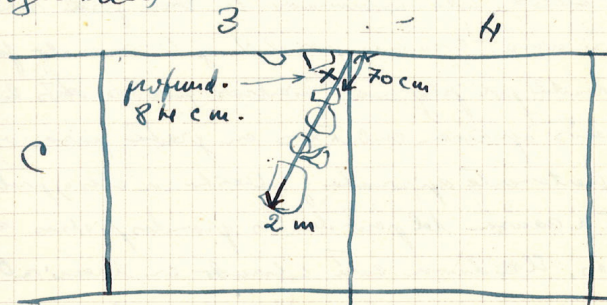
Aparece en el ángulo N.E. de A-2 entre
las piedras caídas un puñal de hueso [Nº 23]
profundidad - 71 cm.

Quitando las piedras que guardaban a S-2
aparece en terreno fino rojo una piedra,
larga pulida en gran parte, posible a-

filadera [Nº 24].

39

C-3. Al limpiar la divisoria C-H-C3
se encontró entre dos piedras tierra blanda, y
limpiando esta apareció esta una copa de
barro negro. La situación y medidas son las
siguientes:



Se procede a la separación de las piedras
de C-3.

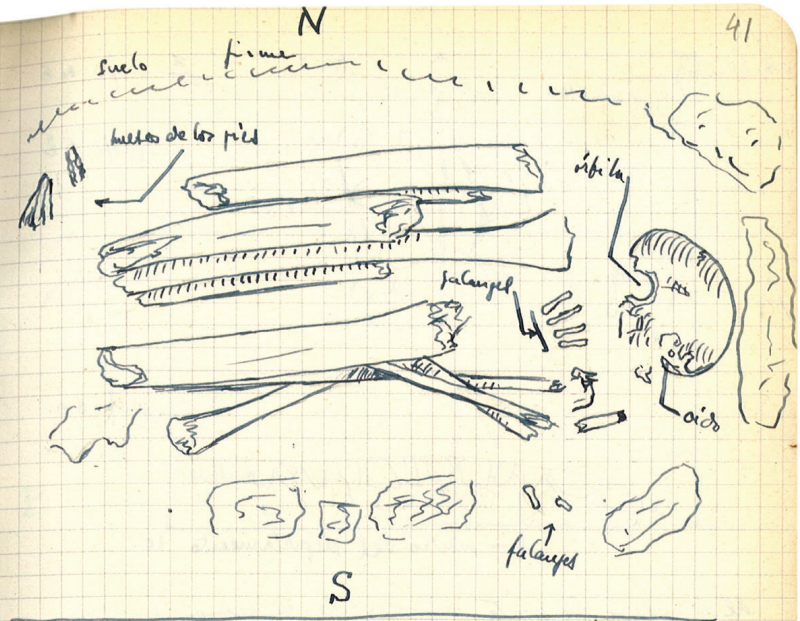
Aparece un gran hueso al parecer humano,
un fémur. En una descomchadura se obser-
va que es de un individuo más bien cu-
ritano. También aparece un pequeño trozo
de cráneo.

Se diferencia claramente la tierra grue-
sa gris y amarillenta del suelo firme rojo
en que está excavada la tumba (S-6).

Ara 25, VIII

C.3

Se va descubriendo el cadáver de (S.6). Es un esqueleto de un individuo de elevada estatura y fuertes huesos. Está inhumado en una fosa sin aita ni urna excavada por el N. y O. en suelo firme y bordada por pequeñas piedras por los otros lados. Los huesos aparecen entubados en gruta para o cada para fuertemente apisonados y adheridos a ellos, probablemente a causa del peso de las grandes piedras superiores. El cadáver está colocado en dirección O. E. en las piernas recogidas y la cabeza algo inclinada mirando hacia el N. O. y abajo. Del cráneo solo se conserva la mitad que descansa sobre el suelo: la órbita derecha no completa, el oído derecho etc. Los huesos de los pies aparecen en su posición natural pero completamente separados de los piernas faltando el talón y su parte media. Un hueso de mandíbula inferior, una uña y unos dedos de la mano aparecen separados.

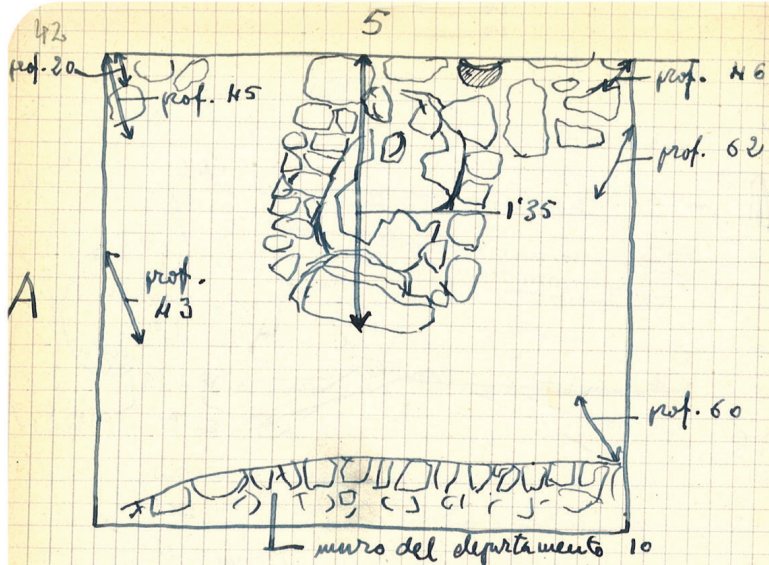


Para evitar cambios bruscos de temperatura y humedad a estos restos que producirían su desintegración, se los protege durante los trabajos con un canvas.

Se procede después a darle un baño de agua de cola para su conservación repitiendo la operación por después.

A5

Medidas y profundidades:

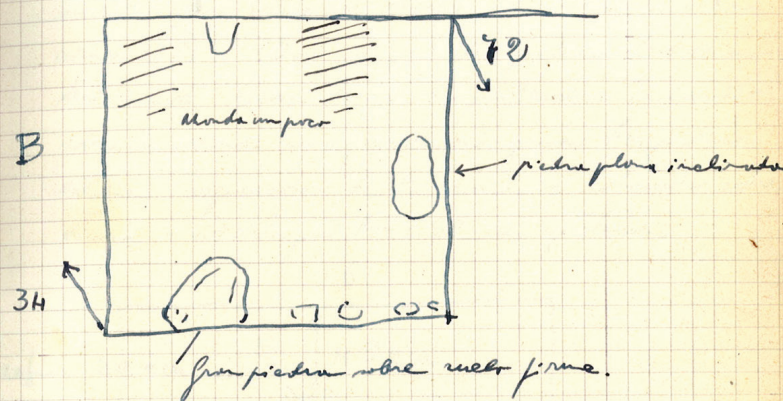


Al limpiar la parte superior de la urna parece como si fueran dos en vez de una. Mas probable es que haya arrojado en su caída un trozo de ella separandolo del resto las piedras del lado sur. Entre cordones de piedras colocadas para su protección. En el lado E. dos bras superpuestas hacen pensar en que sea el lado de la boca de la urna. Las que están en el lado S. parecen restos de la urna o formar un pequeño muro para su defensa. Son mas bien pequeñas y su conjunto presenta dos caras, una por la parte interior de la urna, otra por la exterior.

43

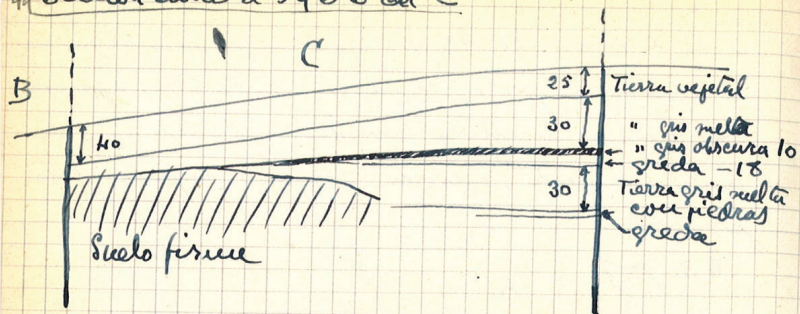
En la division de A5 B5 aparece pedrus al parecer colocados en forma de muro. Entre ellas aparece un anexo en forma de estructura en tetras, en posición correcta, cubierto por una delgada capa pizarrosa.

B5. prof. 5



[C.5.] En su parte central aparecen un grupo de pedrus al parecer colocados formando muro.

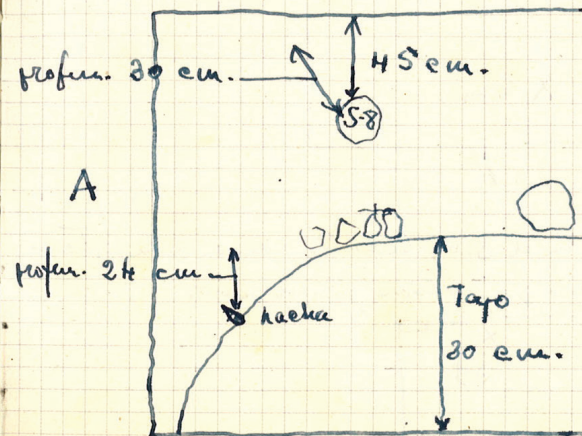
41 Sección entre el 5 y el 6 del C.



45
Lia 27. VIII

A.6 A poca profundidad (24 cm.) aparece un hacha de piedra pulimentada de 10 cm. de longitud (Nº 25). Unas piedras que parecen formar un pequeño muro. Mas tarde se descubre la punta de una urna (S. 12) a 30 cm. de pr. Las piedras dichas anteriormente deban de ser un protección. En cambio sobre la urna no aparece ninguna. Las piedras están separados de la urna y colocados sobre tierra movida por lo cual se quitan.

6

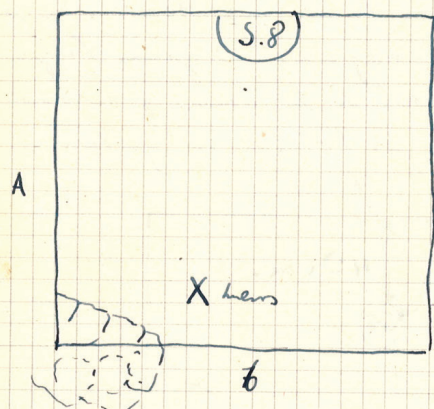


En el A.5, como abertura de (S.7) sobre los pilares
fijos de molinos.

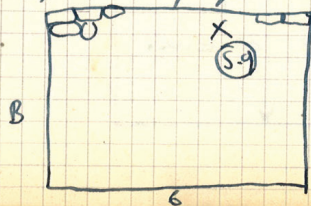
En el B.6. vale otra tiraja (S.9), lado O.,
a 78. cms. pr.

En este cuadrado va sobre la tierra gris en
piedras medianas.

En el lado E. del A.6 van sobre los huesos
humanos a 70. cms. pr.



El ~~pro~~ En el B.6, lado O. sobre la otra extrema
unas piedras que podían formar muro.



El cambio de colorido de la tierra, vegetal, gris, etc.
se extiende uniforme por A.6 y B.6.

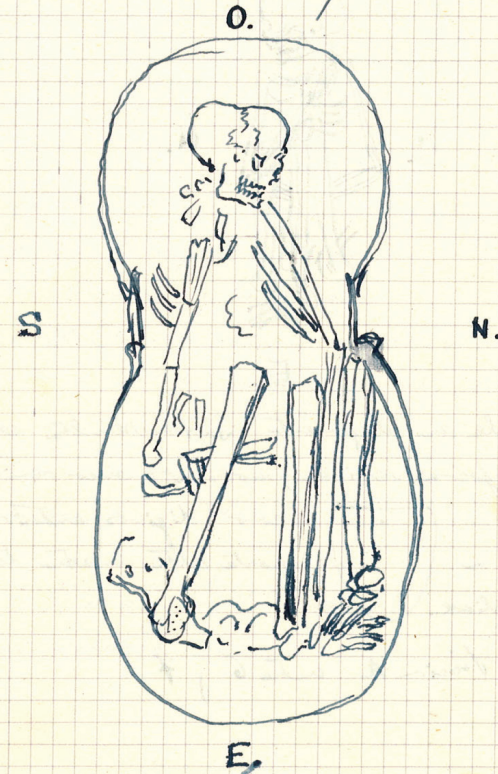
Suposiciones:

El conjunto de piedras en el centro del A.5 podría
significar el muro S. de una habitación, cuyo lado E
estaría tapado por las piedras en los extremos del
lado O. del B.6. En el ángulo N.O. del C.5
aborda el terreno y el resto de la habitación
seguramente se encontrará en los cuadrantes D.5,
D.6 que habría que cuadrar.

(S.8). Se procede a la apertura. Exteriormente tiene forma alargada en su parte mas alargada abultada tiene una serie de tubos. Su estuche y posición hacen suponer que se desprendió de un sitio, seguramente cercano, y volando la pendiente cayó en el lugar encontrado, reventándose por su parte inferior actual. En su interior aparece primeramente entre tierra vegetal exclusivamente, lo que hace suponer su rotura relativamente reciente, una corcha perforada (Nº 26). Se sigue descubriendo, encontrando los primeros huesos que aparecen desmenuzados y bastante destruidos.

Se sigue trabajando en (S.7). aparece claramente su organización. Consta de dos urnas ovales encajadas por sus bocas; para que la unión cierra sean mas absoluta se han rotos algunos tubos de la boca de la mas pequeña. Los restos aparecen después de haber separado gran cantidad de tierra, aproximados por los tubos desmenuzados de las urnas a su rotura. Junto a estos tubos aparecen otros de cerámica negra, lo que hace suponer contain también varijis en su interior.

La parte central superior del esqueleto, concretamente costillas y brazos es la que mas ha sufrido. La columna vertebral se conserva entera aunque con el temporal hundido.



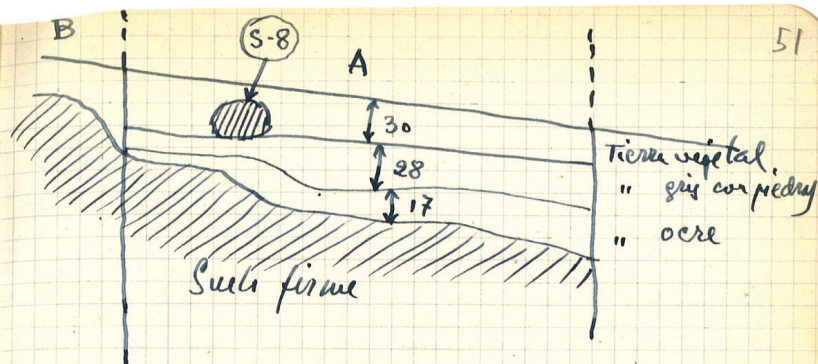
Intento de reconstrucción de la posición de (S. 7).



Acorda de en adelante S. 7 a resultar ser una varilla de forma ovoidea, no un anillo como se suponía anteriormente. Tiene a su parte alta cuatro dientes de cerro relicto.



A. 6. Posición A entre 6 y 7



(S. 8) aparecen todos los huesos en completo desarrollo lo cual prueba la hipotesis enunciada anteriormente de la posición derivada de la urna.

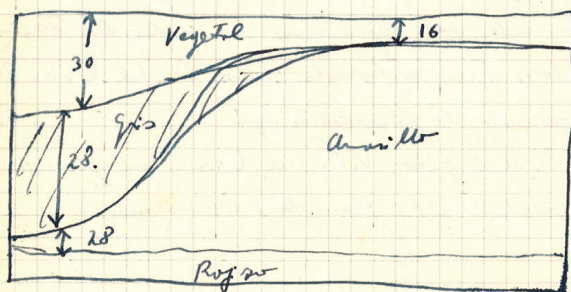
En el C. 6 va saliendo greda que cubre el cuadrado a 113 cms de profundidad. La vetra de Tierra negra va bajando un poco ligeramente a dirección N. Seguramente va representando los restos del Testa desmenuado. Recorre toda la cara O. del C. 6. El terreno va saliendo ligeramente aquí.

En el ángulo N. O. del C. 6 van apareciendo muchas piedras a 132 cms. de profundidad.

Día 29, VIII

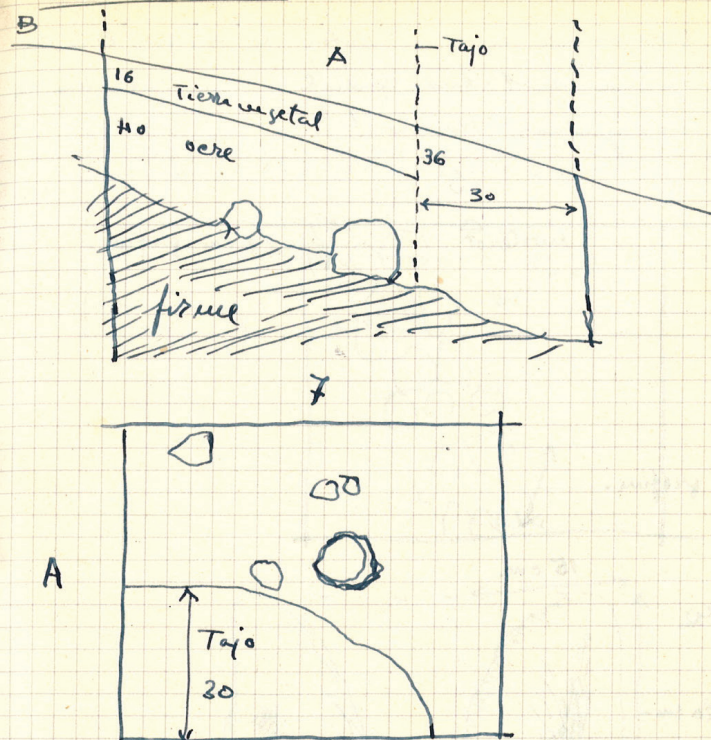
A. 7. Se empieza a excavar. Entusando en el fondo de la campaña anterior. El suelo va cubriendo nuevamente con las cubiertas 3, 4 y 5, pero esta es algo más profunda. Casi a flor de tierra solo un color amarillo vivo que parece llenar el cubierto hasta una capa de terreno rojo igual al terreno rojo. Posiblemente se trata de una escombros de materiales procedentes de la excavación de los depósitos 13 y grises 14.

Sección a/b 6



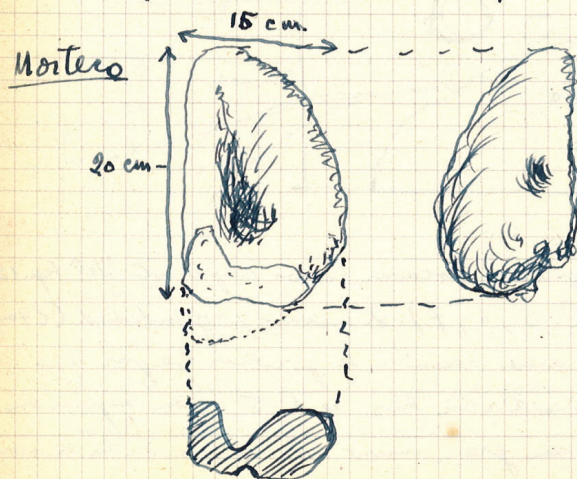
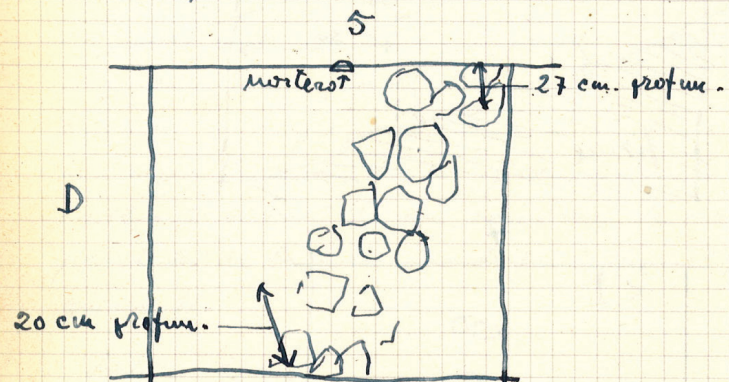
Hay tres piedras grandes, al parecer sin orden en el centro del cubierto.

Sección A-7

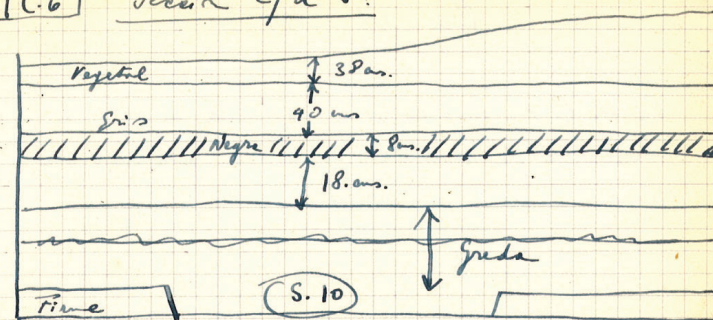


D. 5 Se empieza a excavar con cuidado del dep. 13 (Cub. B. y C. 5, 6, 7). A esa profundidad (2.7m) se encuentran una reunión de piedras que por su aspecto y coincidencia con las de C 5 hacen suponer el resto de un gran muro. A 2.6 m. en la tirada D. de la cubrición aparece una piedra labrada

probablemente con un sector de tambor circular
en una excavación central. T. se nota una de
sus esquinas. Mortero?

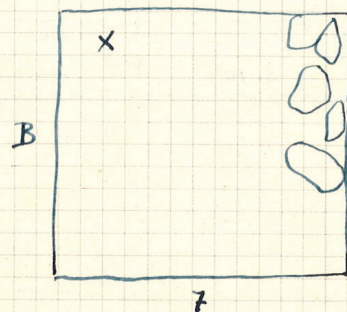


[C.6] Sección c/d 6:



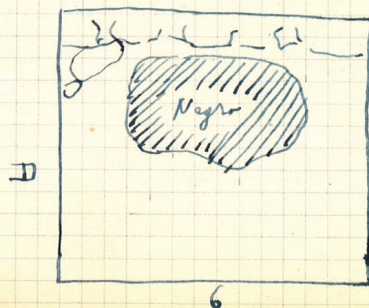
Lin 30, VII

En el B-7, ángulo S.O., aparece a 60 cms. pr.
un diente de animal? Aparecen piedras que po-
drían ser de muro en el lado N.

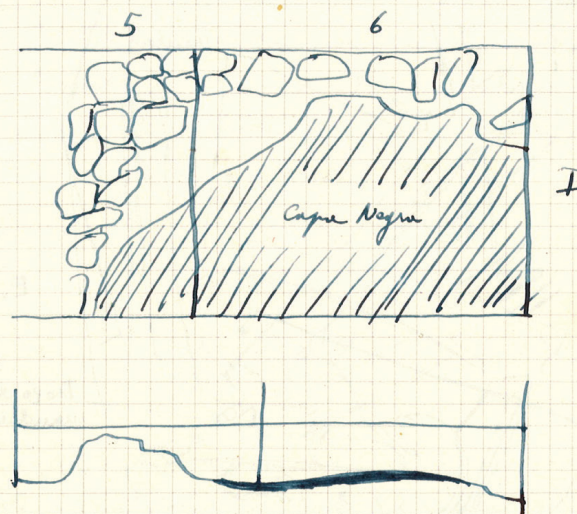


D-6

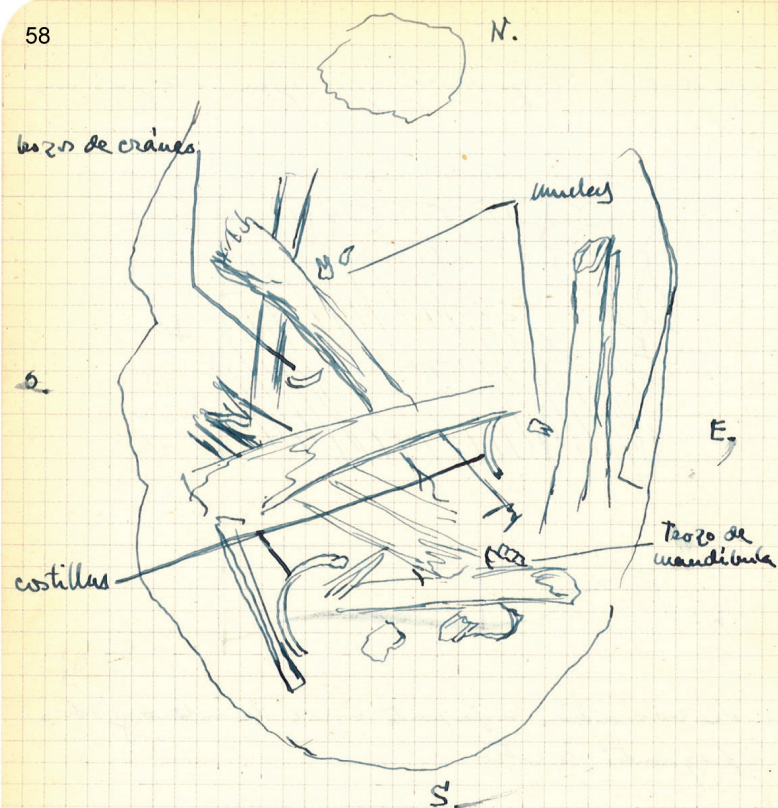
Se excava hasta llegar a la capa negra inferior.
A 150 cms. sale un banco de cenizas, en el centro.



En el D-7, debajo de la capa negra, sale gris con
piedras.



Se encuentran una parte móvil de molino y dos
fragmentos de otro.

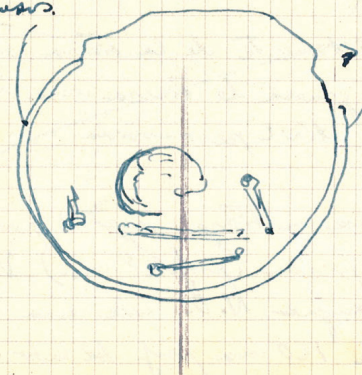


Lin 31, VII

- (S.1). Una piqueta ovoidea con tetras, orientada
O. Estaba tapada por una losa de piedra no-
boidal de 33 cm x 24 cm. Ancha de base 30 cm.
Esta casi intacta, aunque quebrada por la mitad
en un eje longitudinal.

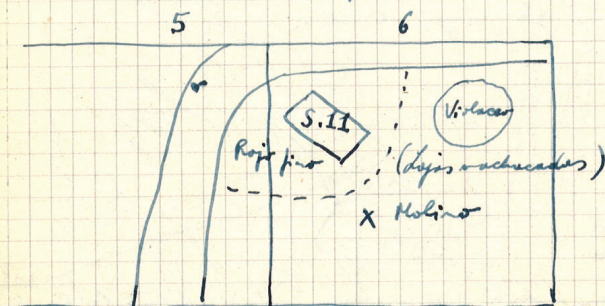


En su interior no quedaban sino restos de los huesos
de un niño, una parte del cráneo y algunos huesos
de los brazos.



D-6 En la capa gris en su parte mas baja y angulo S.E (112 cms. prof.) aparece un anillo de bronce **[Nº 29]**.

Se le la caja de una cista grande **(S.11)** en el mismo nivel solo la parte móvil de un molino.



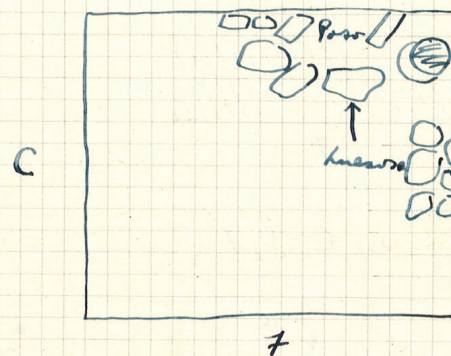
(S.10)

A-7 inmediatamente de la tierra vegetal una capa muy gruesa de tierra ocre rojizo completamente estéril pero covada


C-7 aparece en tierra vegetal parte S.O. una concha perforada (prof. 28 cms.) **[Nº 30]**

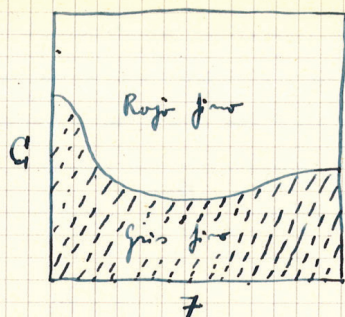
(S.12) En el angulo N.O. solo una vasija tubi-
perforada a 120 cms. prof. Al lado (d. recesión So)
hay como un nicho construido por piedras

hincadas. En ambos sitios hay tierra muy negra. Salen huesos humanos debajo de una piedra al lado de donde se encontró la vasija.

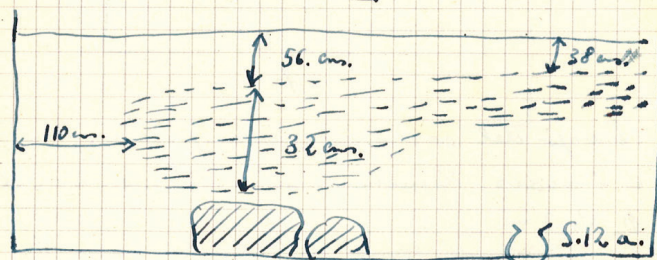


Debajo del cacharro salen piedras, en horizontal e hincadas. Resulta una cista que va a d. recesión O. N.O.





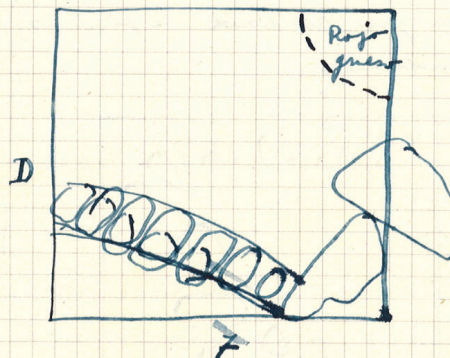
Sección: División C-D, 7



Día 1, IX

D-7

Se le en el lado E un muro curvo, en dirección aprox S.O., que arranca de una peca caída, situado en el ángulo N.E. del cuadrado. Esta peca parece descansar sobre tierra no rida y por tanto será posterior al muro, habiendo destruido este (Este NO). El muro está formado por grandes piedras.



En el ángulo S.O. solo tierra Roja de piso, pero blanda.

En el D-7, ángulo S.O. solo una saca-rea de platanal (Nº 31 de

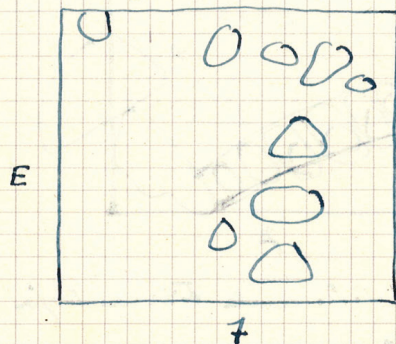
En el C-7, ángulo S.E. sale una piedra
cortiforme pulimentada a 113 cm. prof. (Nº 32)

[E.6.] se empieza a excavar.

[E.7.] Poco después se empieza a excavar.

[E.6.] al poco tiempo van surgiendo a lo largo
del extremo S. unas piedras en forma de mano
que concuerdan con el de D-5 y parecen ser
su continuación.


[E.7.] surge gran cantidad de piedras repartidas
por el cuadrículo.



Día 3, IX

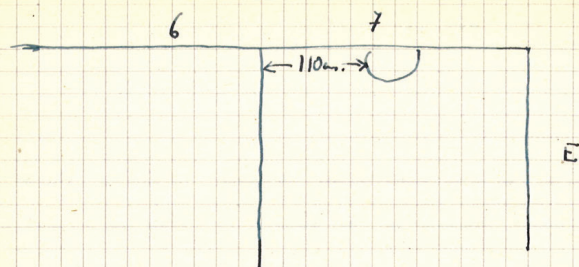
[E.6.]

En el E.6 va saliendo tierra oscura en el lado
E. y rojo oscuro en el lado O. Hay una línea de
piedras que va en dirección E-O. en el lado S.




[E-7]

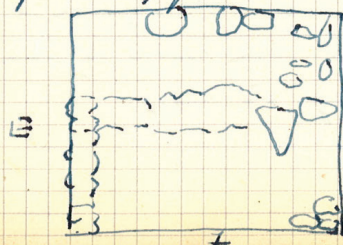
Las piedras anotadas al rubado anterior resultan
no estar asentadas más que en tierra. El terreno
se vuelve más gr. y algo rojizo. En el lado O.
sala debajo de una losa restos de una vasija
muy deteriorada. (prof. 55 cm.)



Al lado salen unos cuantos piedras, algunas profundas, pero sobre tierra movida. A continuación a 68. cms. prof. sale un grupo de piedras, una de las cuales es una parte fija de rolino.



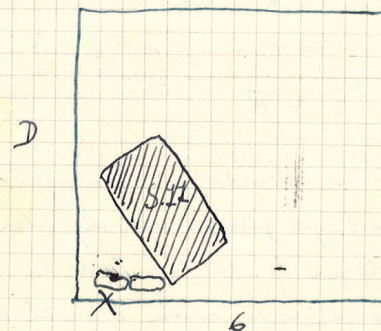
El centro de la cuadrícula, de N. a S., una línea de piedras, quizás muro.



Día 4, IX.

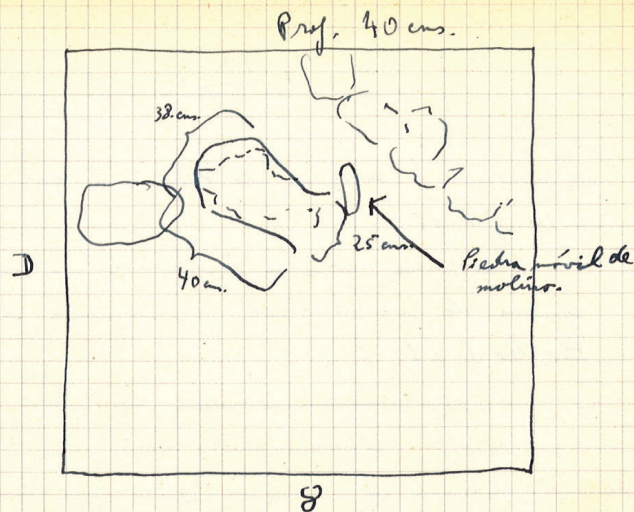
Se procede a limpiar de tierra a las sepulturas S. 10 y S. 11.

Salte una concha perforada en la parte de afuera de las piedras, se arranca de la esquina E. del S. 11.



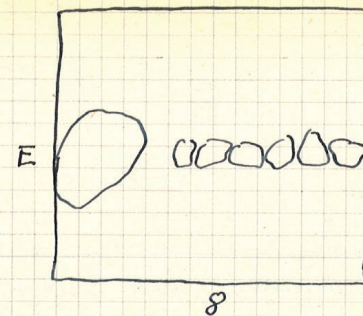
(S. 13) En el O.P. sale en el lado O. una varijita tulipiforme de grandes dimensiones. La boca está orientada hacia N.E.

(S.13)



En esta cuadrícula va ubicado en el ángulo NE un grupo de piedras, que parecen corresponder con otro en el E-8. Cerca de la boca de la vasija hay una piedra de molino hincada. En el lado S. cae en parte la pena caída (D-7) y una serie de piedras.

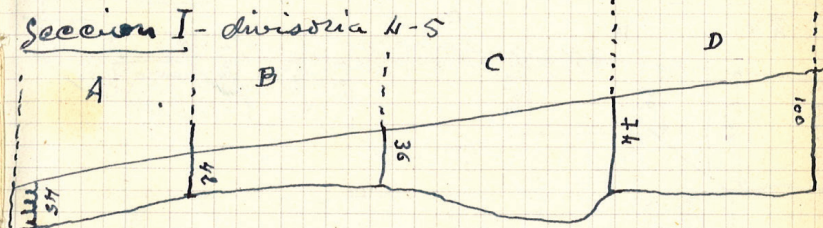
C-8 Se arrancan del centro de la cuadrícula un muro claro a dirección N. En el lado S. hay una gran pena caída



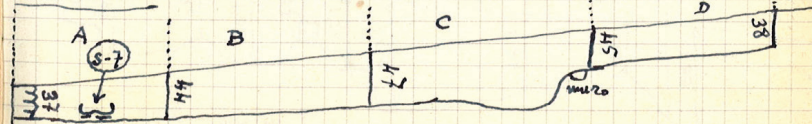
E-9 Se empieza a excavar, la escava profundidad (de 55 cms. en la parte superior y 23 en la inferior) aparece toda su superficie cubierta de piedras.

Secciones de los departamentos XIII y XIV

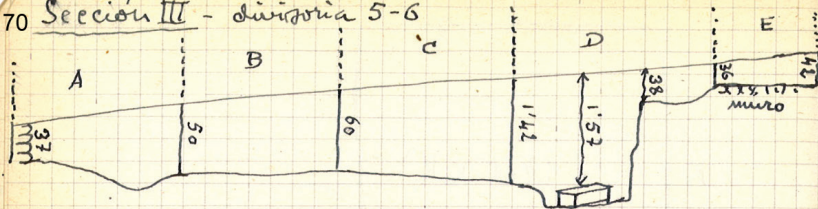
Sección I - divisoria 4-5



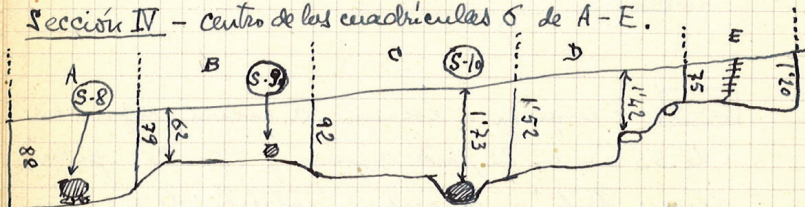
Sección II - centros de las cuadrículas 5 de A-D



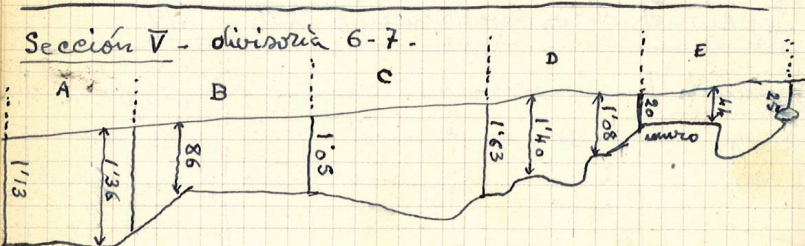
70 Sección III - divisoria 5-6



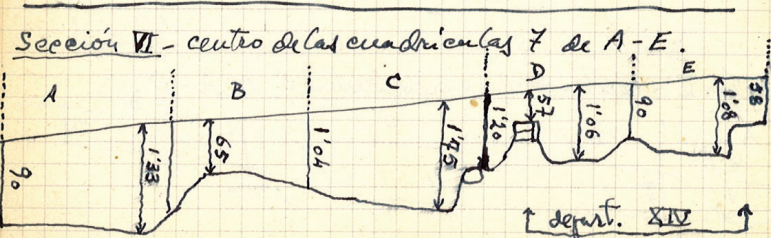
Sección IV - centro de las cuadrículas 5 de A-E.



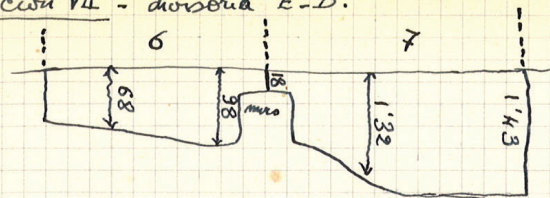
Sección V - divisoria 6-7.



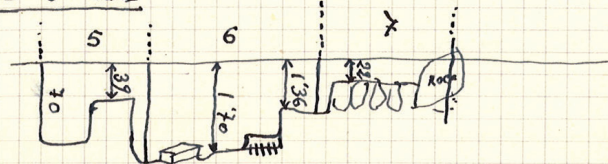
Sección VI - centro de las cuadrículas 7 de A-E.



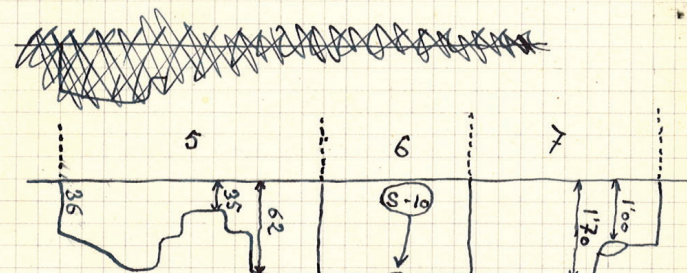
Sección VII - divisoria E-D.

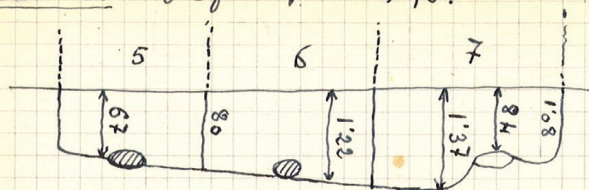


Sección VIII - centros de las cuadrículas D de 5-7.



Sección IX - que pasa por S-10.





(S.11) Se trata de una cista, mas bien pequeña, pero de gran profundidad y cuya boca de cubierta sobresale bastante sobre los lados de la cista. Está pegada a estos por grada anuada. Al abrirse se comprobó que no había entrado apenas tierra, pero que por la humedad esta se había descompuesto en alto grado, en excepción del cráneo, situado hacia el lado S.O. En el ángulo N.O. había un pequeño cuenco filipino, destruido por arriba al parecer sin que interviniese ningún agente extraño, que no sea el cambio de temperaturas.

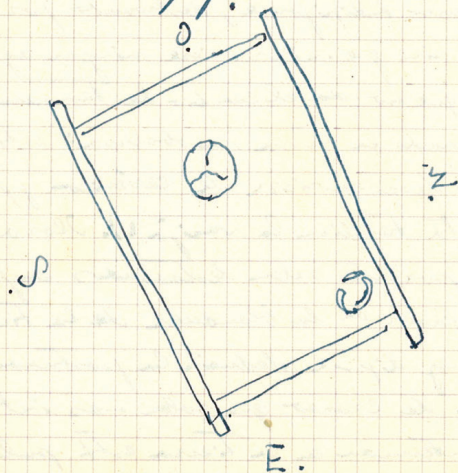
Separada la tierra se observa: esta es fina y roja (¿descomposición de cerámica y por esta causa rota también la vasija?). Por la humedad los huesos por esto solo destruidos en pequeños fragmentos a pesar de la blandura de la tierra. Por esto es muy difícil deducir la postura de estos. Los fémurs de cráneo que solo nos intactos (la parte enterrada en la tierra está pulverizada) están colocados como si la cabeza hubiese caído

sobre el pecho. Debajo aparecen costillas y vértebras).

¿No estará expoliada en la antigüedad esta cista? Rspnes: postura poco natural de la cabeza. Póbrese en objetos dentro de la cista, concha perforada y huesos de folijas en la tierra roja fina en los alrededores).

Los huesos más característicos encontrados (pocos) se los lavó y dió tinte de agua de cola.

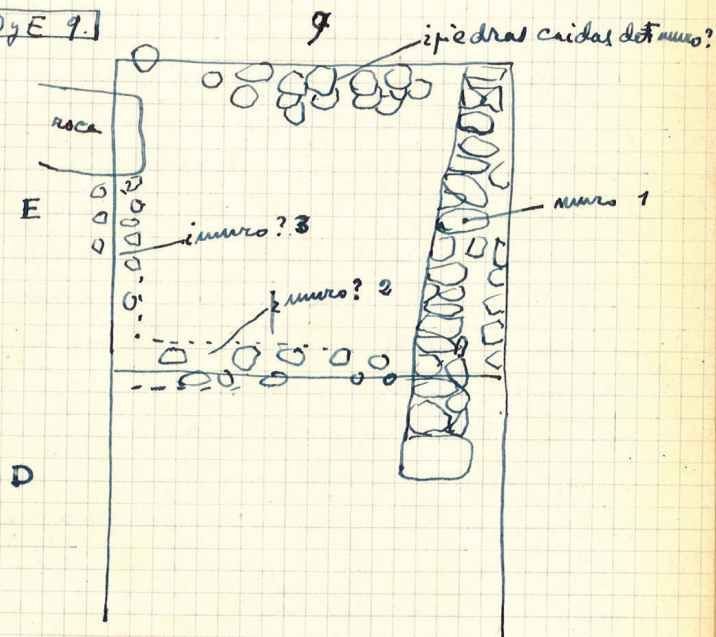
La tierra se cernió: depositaron restos de molinos de pequeño tamaño.



DyE, 8 & 9

Desenterrada (S. 13), resulta ser una urna con cráneo de niño no muy chico (muelas) y algunos huesos por el tamaño de estos puede pensarse en un enterramiento incompleto.

DyE 9.



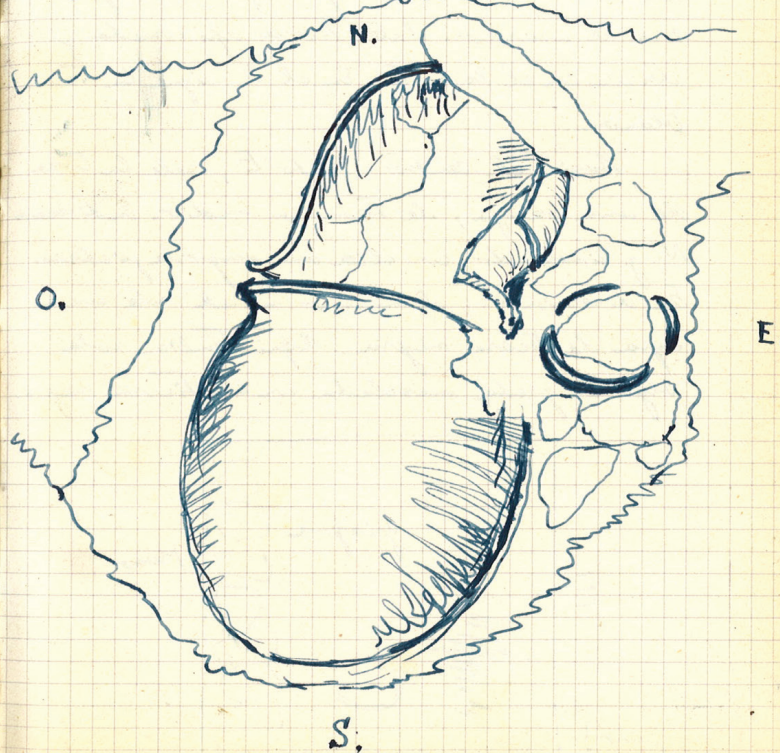
Día 6, IX

[E-9] Muro 3, ^{día} profundización, resulta moverlo. Aparece mucha de curi-oro. Parte fija de molinos.

[D-9] Aparece una boca de vasija (urna?)
cubierta en boca por una losa vertical. (SW?)

Se descubre (S. 10), con la tierra es húmeda se ha debido sacar desde el día anterior. A pesar de esto los huesos salen separados, mezclados con la tierra suelta roja, aunque algo más enteros que los de S. 11. Se comprueba que por la humedad la cara interior de la urna se espolia en algunos sitios, disgregándose en arena roja. Se cierra la tierra, no dando más resultado que una pequeña cuenta de concha, restos de pequeños roedores y trozos de carbón muy negro y entero. El estado de la urna es el siguiente: la N. muy deteriorada por su parte superior y también en fondo por el golpe de una losa calcarea. En su parte interior aparece en gran trozo dependiente los

restos. Hay que comprobar en su reconstrucción si este pedazo sobra o es de la parte superior o de su fondo, aunque parece demasiado grande para ellos. Para la conservación de los huesos se procedió como a S. 11. La urna S. aparece casi intacta.

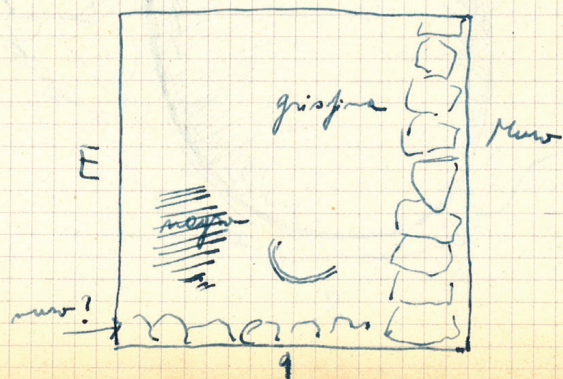


[E-8] Sale en el centro. Zona concha perforada
(Nº 34)

[E-9] Salen en el lado S. restos de tientos
finos, probablemente partes de una copa

[E-8] Sale de dentro el gran petrusco que
era de acurro. Sale tierra apisonada y
dura en el lado E. En el S. sigue la tierra
blanca.

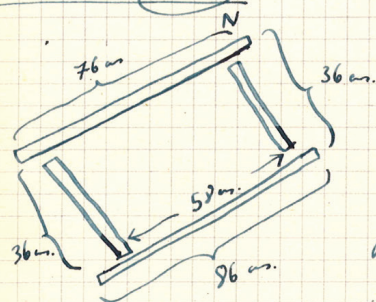
Hacia el centro - lado E, sale la boca
de una vasija, de tamaño med. En dirección
N. y lindando con ella un grupo de piedras.
En dirección S., al mismo nivel sale una
copa de tierra negra. Aquí también sale
algo de gruta mezclada con la tierra negra.



En la tierra negra salen restos de vasijas con
finitos de negro.

Día 7, IX

Medidas de (S. 11):



grosor medio de los lados: 4 cm.

Medidas de (S. 10):

Uрна S.: Largo 64 cm.

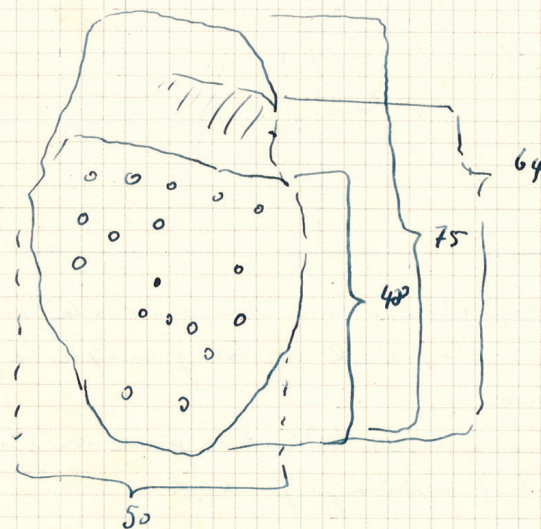
Anchura de boca 42 cm.

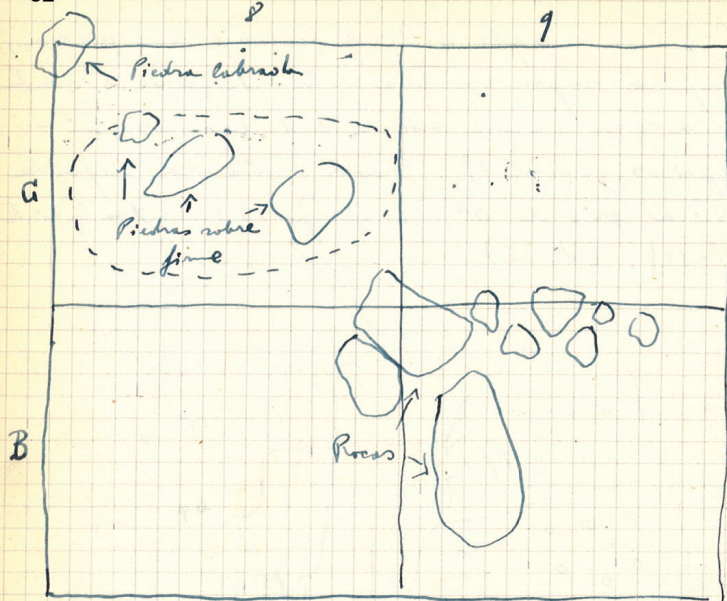
Uрна N.: Largo aprox. 55 cm.

Anchura de boca, aprox: 45 cm.

Anchura máxima " 43 cm.

[C-8] En un ángulo S.O. se descubre una piedra, en parte superior cubierta a la intemperie. Presenta una cara con una serie de entalladuras semi-circulares, en total 19. Gravada sobre una capa de tierra gris de 50 cm. Debajo se encuentra la cista [S-12]. (Nº 35)





[B-8] ángulo S.E. sube dos muelas de corniotes y una concha, nivel vegetal y una piedra fija de molino.

[C-8] en un ángulo N.O. sube el fime con grandes piedras. excavación profunda.

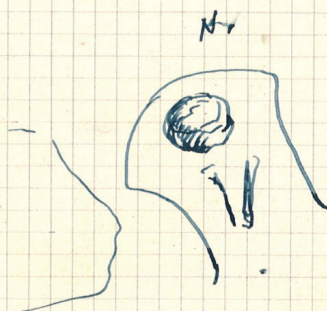
[E-9] (S.15) es una ana pequeña con un baco hacia arriba rodeada de pequeñas piedras sin protección superior.

[B-8] ángulo N.O. aparece una punta de cuchillo de bronce (Nº 36). prof. 45 cms., nivel vegetal.

[C-8] ángulo N.O. restos de vasija aplastada sobre la escasa capa gris. Prof. 42 cms. (¿resto de sepultura?).

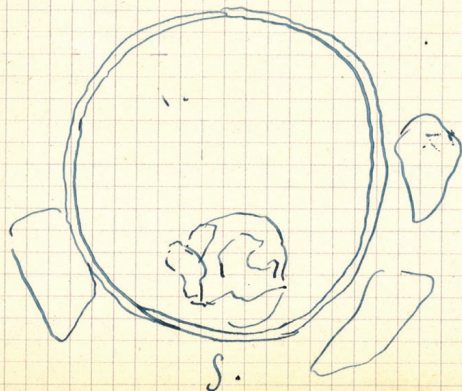
h.a. 8, IX

Gráfico de (S-13)



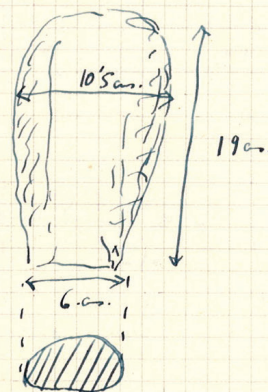
S.

Gráfico de (S-15)



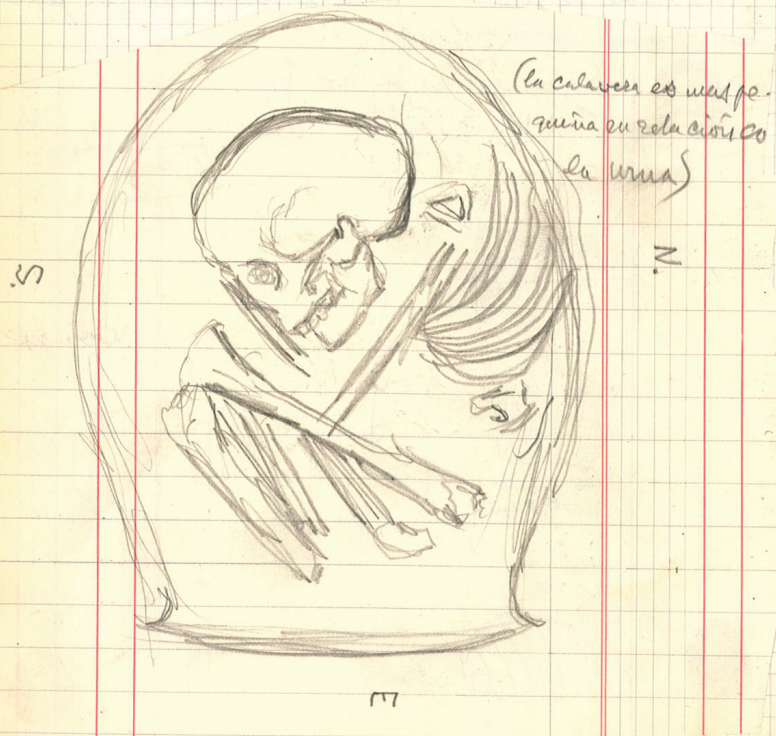
[C-9] Sólo una hoja de cascillo de sílex de sección triangular (Nº 37) lugar centro de la línea O. prof. 8. cm. tierra vegetal.

En el lado O. mas bien hacia el N. una piedra labrada de forma de bulto probablemente con punto de esta roca. (Nº 38)



Debajo de la hoja de sílex sólo trozos de una gran vasija de paredes muy gruesas, probablemente una (Nº 34).

Gráfico de S-14.

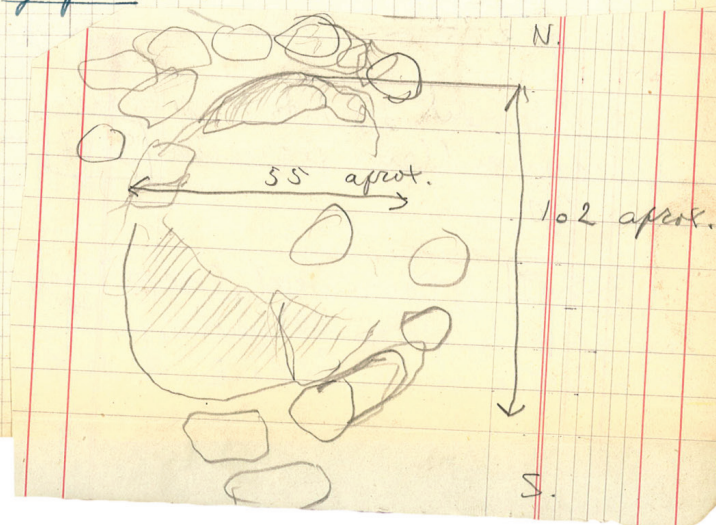


Reconstrucción de la postura probable del cadáver de S-14.



[C-9] los trozos de vasija (H-24) son efectivamente una urna S-16.

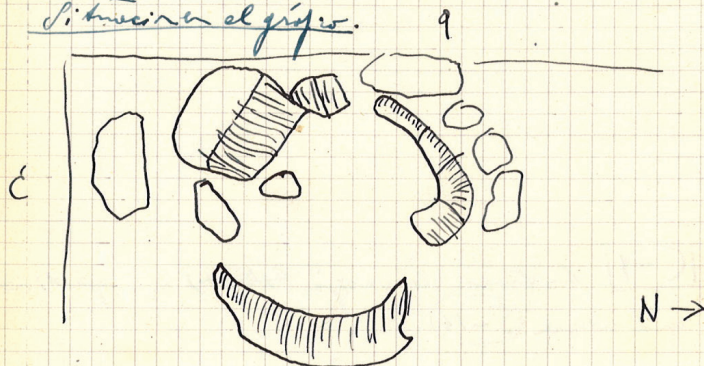
Gráfico:



Día 10, IX

[C-9] de los tramos de vasija amovibles el más anterior con S-16 hay que dar una boca de urna (vero ritual).

Distribución en el grupo.



En el centro del lado N. de la cuadrícula aparece una urna pequeña (S-17).

[B-8 y 9]. La tierra vegetal se extiende en una capa de grava; parte O. 35 a 45 cms. y lado E. de 10 cms.

[C-9]. En el centro de la cuadrícula aparece una anchura perforada por su rotura (Nº 39).

(al día anterior) [K-P] los tramos de vasija separados gruesos del ángulo N.O. que luego parecen ser de (S-16) (observese su gran dispersión).

Aparecen tramos en tefres (puede pensarse en una urna del estilo de [S-P] (parece además que ambos se encontraban en nivel más alto, pero dependientes por lo que rodearon).

[A-8 y 9] aparecen cubiertos de piedras derribadas de muro.

Tierra vegetal 35 cms.

En A-8. aparecen después tierra lo mismo que en A-7.

[E-4] aparece en el lado N. entre las piedras del muro un puntón de hueso (Nº 40)

[B-4] piedra labrada de forma irregular (intención como of. ludica?) (Nº 41).

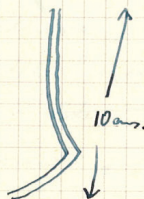
Se descubre un trozo de vasija en el ángulo S.O., parece urna.

División E-P-1, aparece terreno gredoso bajo tierra gris y está a un vez bajo las piedras que se creyeron de muro. En la parte de E-4 sale la greda dura envuelta en ceniza.

[D-8] aparece una piedra de escoria de poca peso.

Día 11, IX

[B-8 y 9] Salen gran cantidad de piedras al parecer de muro, podría existir uno en las divisiones con C-8 y 9 derribados por las peñas caídas. Estrato gredoso ocre oscuro. En B-P aparece un trozo de vasija tulipiforme. barro negro



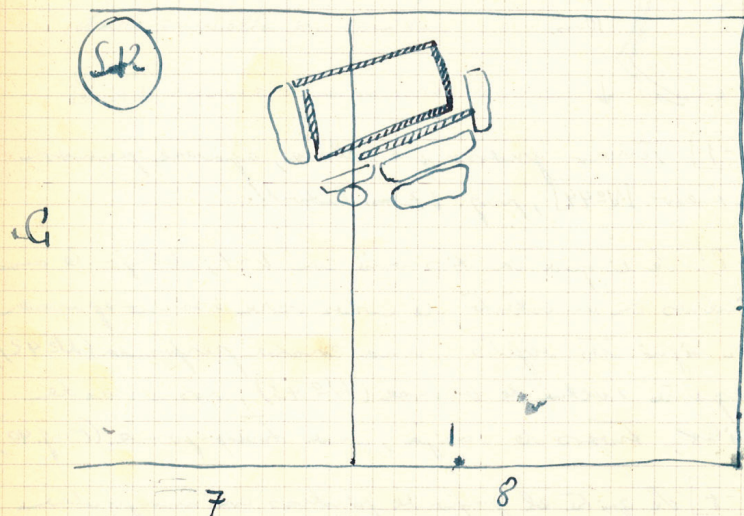
[A-9] Terreno gredoso y achura, aparece puntón de hueso [Nº 44], prof. 17 cm. lado N.

[D-8] Se limpia la división con D-7; debajo de unas piedras en un estrato de color ocre oscuro aparecen los siguientes objetos: una concha perforada (Nº 42), pequeñas hechas de bronce (Nº 43), dos lascas de sílex, trozo de vasija, una tulipiforme (Prof. 40)

[E-7] Se quite el grupo de piedras con una piedra fija de rolino que arranca del lado O. y llega

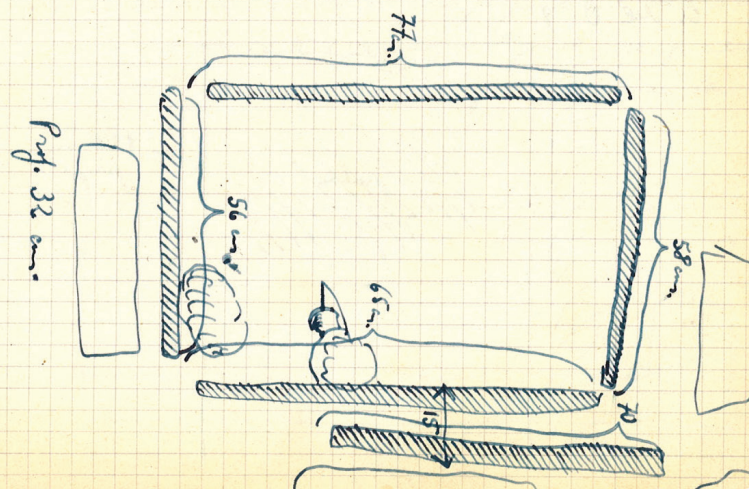
a mitad de la cuadrícula, paralela en el sur
S. que cubra el departamento XV.

[C-8] Sobre la cista (S. 12) va en dirección N. y en
su extremo N. que debajo de un conglomerado de
piedras caídas. Se falta la losa de cubierta.
Alrededor tiene un aparejo muy regular de pilas.
En el lado E. hay a pocos cms. otra losa de yeso
adherida al aparejo.



al abrirse se comprueba que la losa de tapadera
está quebrada y que faltan trozos de ella. De esto,
de poca profundidad está repleta de tierra. Los
huesos están muy desmenuzados. Solo dos cráneos
en el ángulo S. E. y lado E, lo cual indica que
hubo dos esqueletos. Debajo del cráneo más
hacia el N. hay una pequeña vasija tripodiforme
quebrada y debajo apunta la hoja de un
cuchillo ancho triangular.

Además salen un puñal de hueso bien
terminado y uno pequeño de bronce.

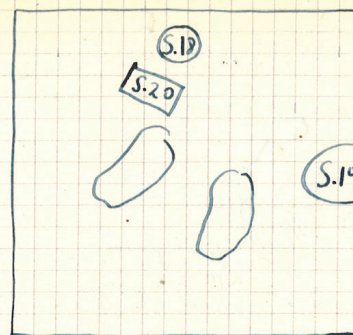
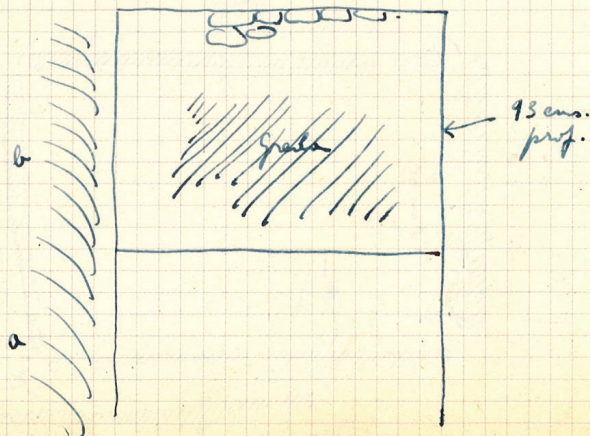


Cia R, IX

Salí otra urna (S.19) en el A-9. Tiene orientación N., y en esta dirección con cucharro con la boca hacia el S. (deja tapada).


En la división B-C-9, se confirma la existencia de un muro que corre en dirección N-S, y probablemente tenía otro en ángulo recto (dirección O-E.) donde está el escalón de terreno en el a y b P.

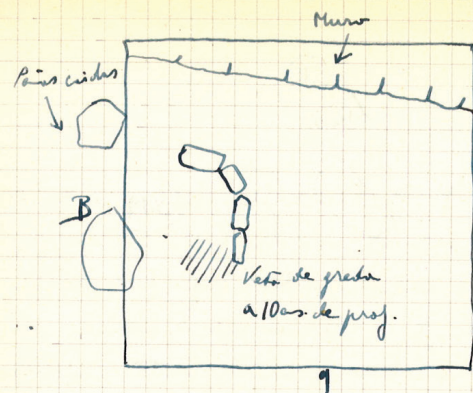
De este muro no queda sino un trazo de una altura pequeña, en el centro del cubo O. del B-9.



En el B-9 sale gruta que cubre toda la cuadrícula a 93 cms. de profundidad. En el A-9 hay dos piedras planas, de la misma altura que la cisterna (S.20), que seguramente representan el piso.

En el B-9 sale a una profundidad de 125 cms. un nicho (lado S.) grande poligonal, de piedras bien colocadas, justo debajo de la línea de gruta.

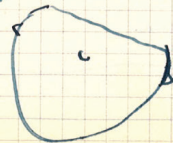




Debajo de la veta de graba sale tierra arenosa.
Igualmente sale al firme. En el exterior E. hay
una losa.

S. 17 Urna doble. Urna N. prof. 14 cms.
ancho máximo 15 cms. ancho de boca 10 cms. largo
16 cms. Urna S. ancho de boca 10 cms. largo 18 cms.

La urna N., cuya boca va algo inclinada
hacia abajo, es ovalada (con tetras marcadas),
con el borde ligeramente curvado. La urna S.
es de forma típica en seis tetras.



En la parte S. a la izquierda tiene un anverso
semiesferico. Sol. en algunos huecillos muy des-
truidos de niño.

B. 8

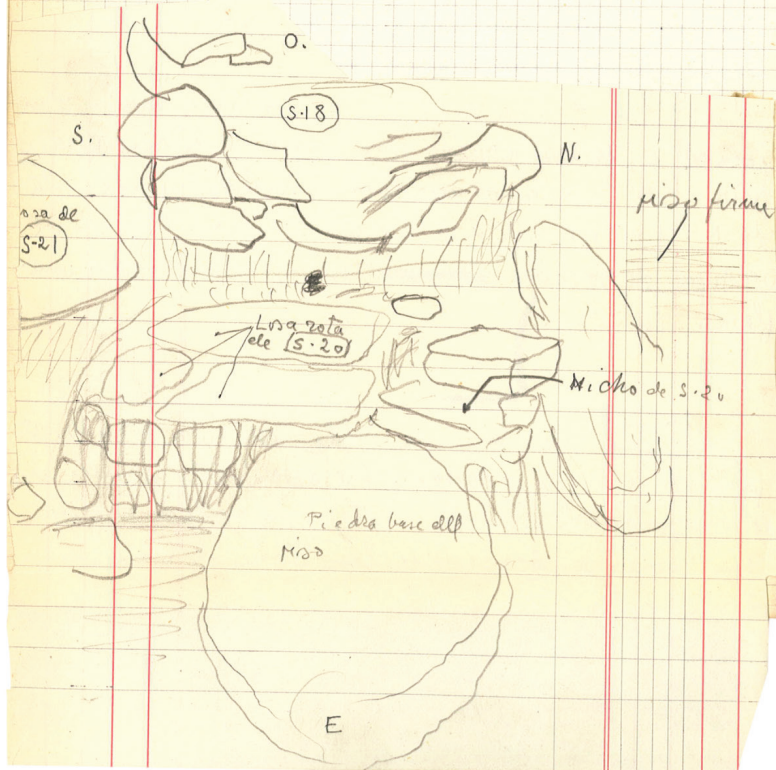
Desde el muro hipotético del lado N. hay tierra
movida reciente, proveniente de una antigua cota.

Probablemente el sitio contenía una urna
sagrada.

día 13. IX

[A-8 & 9] - (S-18). Una muy destruida en posición derribada (se desprendió volando al paraca) entre sus trunks no aparece resto alguno. Es imposible reconstruir su forma.

Dibujó en perspectiva desde el lado E. de A-9 del conjunto S-18-20, 21.



(S-20)

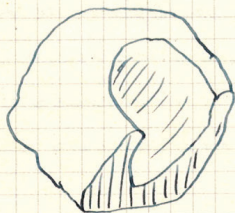
Es una cista de tamaño pequeño, rodeada por un lado E. por un murete o defensa de piedras pequeñas y regulares, por el S. por una losa y al N. un pequeño nicho, que desahogado de tierra, resulta vacío y consiste en piedras iguales, que las del E. El O. está todavía sin descubrir. La losa superior está partida en tres pedruzcos y muy destruida.

(S-21). Es una urna con la boca hacia arriba y al E. Parece pequeña, pero todavía está sin descubrir. Está tapada por una losa de piedra en su estado N. y entre esta y S-20 aparecen trunks de vasija de oprenda tulipiforme, de fondo muy plano.

(S-19)

Es una urna doble, está entre A-9 y 10. En parte sin excavar todavía. Lo descubierto es una urna de forma ovoideada alargada, rota en su costado superior. También se descubre la boca de una vasija a su lado.

Salí en el ángulo S.E. de B-8 un mortero (Nº 42) en el mismo nivel que S-18. Tiene una rotura antigua.



En el [B-9] a 100 cm. prof. salen las piedras que formaban el muro O. de la habitación.

Se empieza a excavar el Depto. 11 siguiendo el fijo del año pasado. Salen restos de cerámica y fauna en el nivel inferior. El fijo es de tierra gris con mucha piedra.

Día 14. IX

(S-18). Prof. 95 cm.

Se procede a separar sus restos. No salen más que trozos de urnas muy rotos. Debajo entre la tierra de su base aparece una pequeña vasija de formas tulipiformes achatada.

Se encuentran al lado otros de otra al parecer algo más grandes.

(S-21)

Urnas más bien pequeñas, la de acá casi totalmente destruida. Contiene restos escasos de un niño.

Día 15, IX

Sept. 11

Salen muchos fragmentos de cerámica y restos funerarios. El muro del lado O. se prolonga en la misma dirección.

Se descubre un canto redondo pulimentado por una cara, forma redondeada (Nº 54)


Aparece una piedra grande con ranuras de pulimento (Nº 55) hacia?

Aparece un martillo de piedra hecho de canto redondo (Nº 56) y un trozo de mortero (Nº 57) un punzón de hueso con el pico (Nº 58) y un conchazo pequeño (Nº 59)

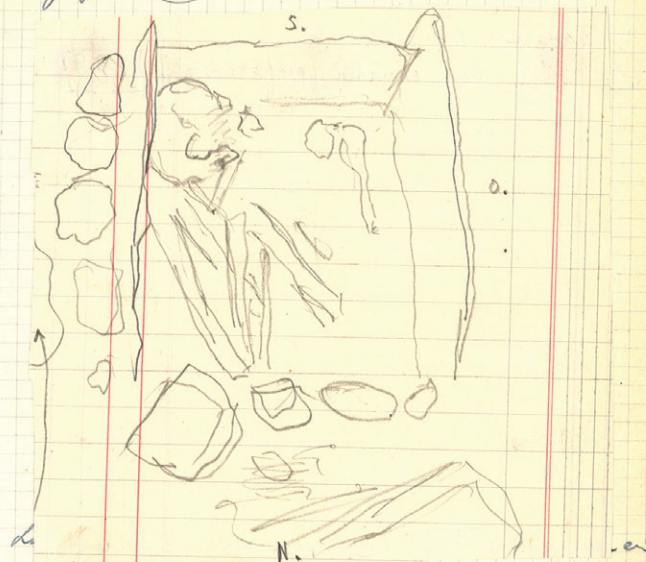
S-20

Se descubre la cista, de proporciones regulares, contiene los restos de un individuo, muy destruidos, pero "in situ".

Grupos de la descubierta:

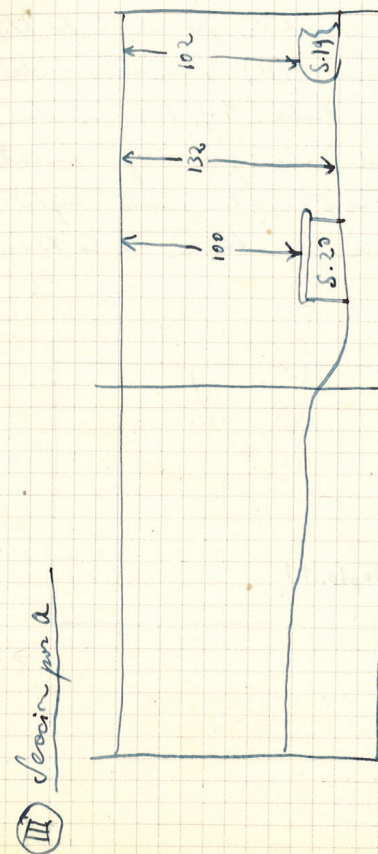
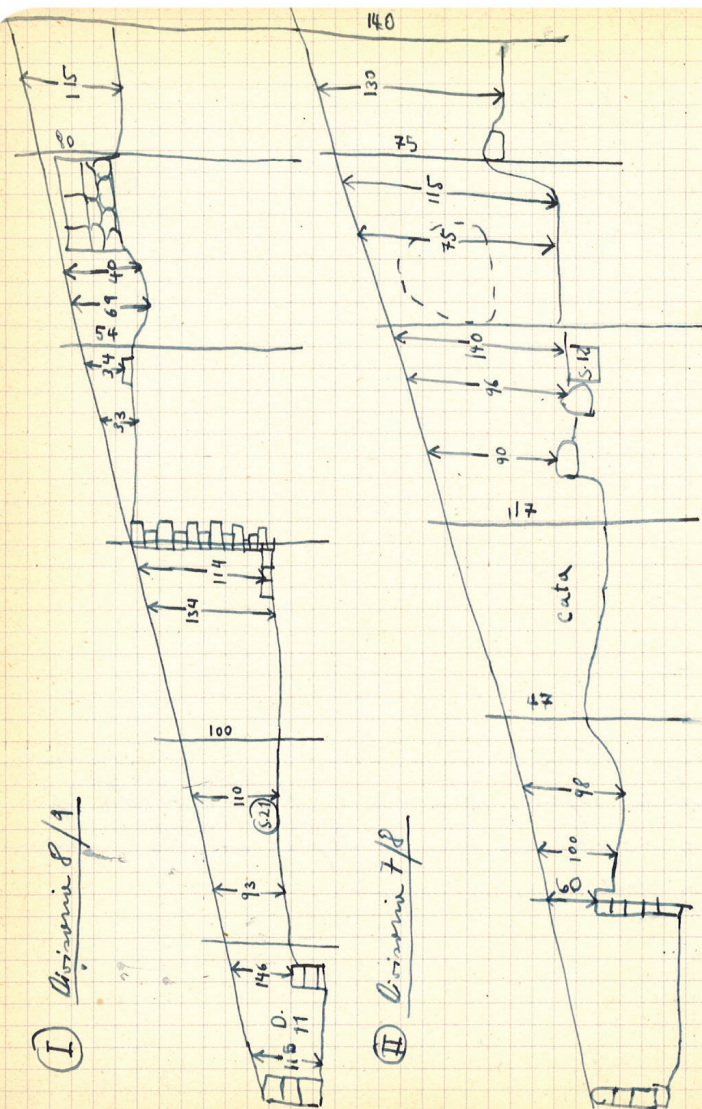


Grupo de S-20



La parte superior. en la S. lo mismo. La caja N. es un pequeño murete de piedras. La superior muy destruida e irregular.

La caja O. se conserva bien. de E. destruida en la parte superior. La caja S. lo mismo. La caja N. es un pequeño murete de piedras. La superior muy destruida e irregular.



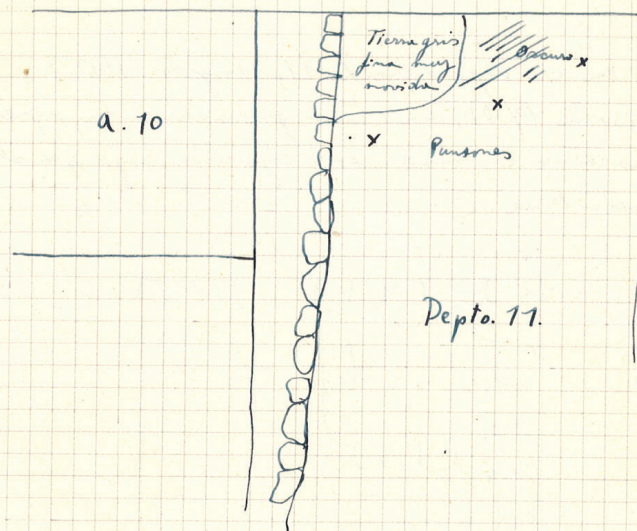
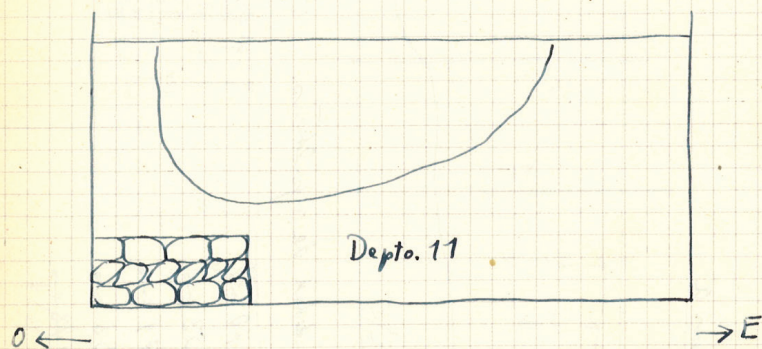
Profundidad de repulchros.

S. 17 : 70 ans
S. 16 : 53 ans
S. 14 : 79 ans
S. 13 : 55 ans
S. 15 : 142 ans.

Día 17, IX

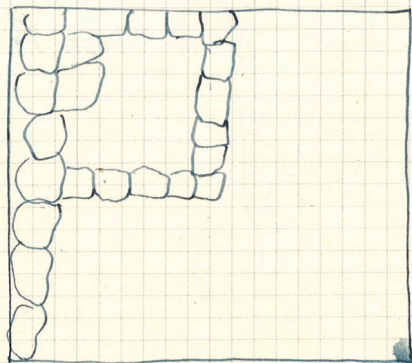
Depto. 11

Se ven tres pimientos repartidos por el lado N. del depto. 11 (división 10/11) y un trozo de muro de piedra pulimentada. Prof. 125 cms. Se observa la profundidad a la que llegó la cata (120 cms), dando al traste con la parte superior del muro O., casi desde la altura de la división 9/10.



Día 18, IX.

Sube en el departamento 11, ángulo N.O.
(división 10/10), un muro que cierra un pequeño
compartimento cuadrado, algo más bajo que el
muro lateral.



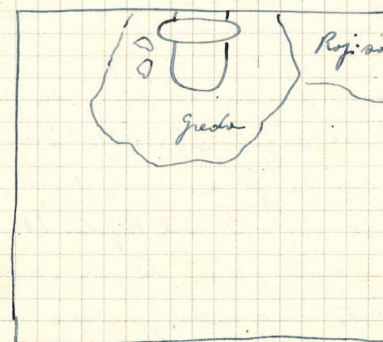
Dep'to. 11

Aparece una caracola perforada, prof. 160 cms.

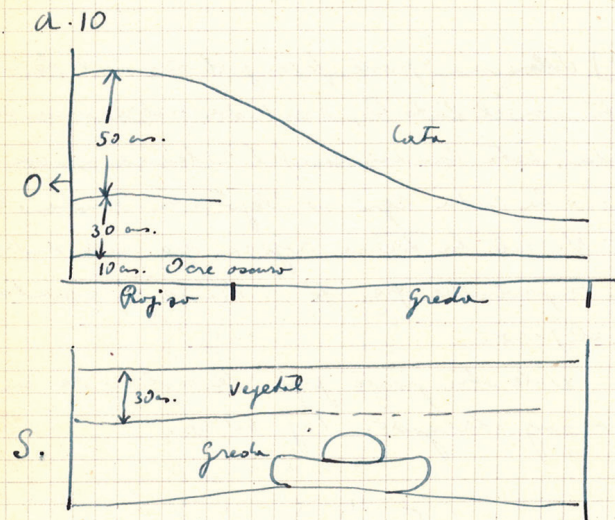
Día 19, IX.

[A-10] Suben una parte fija y otra móvil de molino
"in situ", en el lado O., asentados sobre una capa
de grada. Esta cuadrícula fue extendida en su mitad
N., pero la cota aquí no llegó tan honda. En la
parte N. solo la tierra roja que me indica
piso. Es probable que este molino esté asentado
sobre el piso.

Sube otra parte fija de molino de un tipo
nuevo muy alargado. Prof. 60 cms.

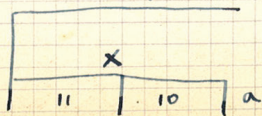


Composición de Tierras.



En el B. 11 va saliendo también un piso de grada, en declive. En el ángulo S.O. sale a menor profundidad tierra roja fina.

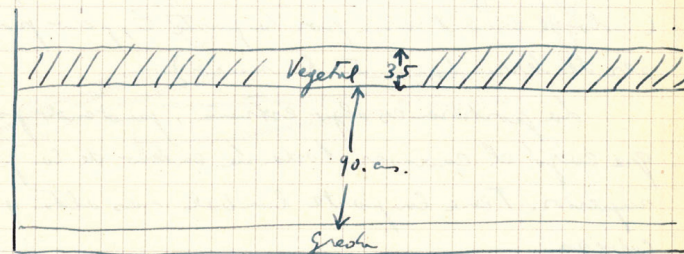
Salí en el lado O. del Depto. 11 resto de huesos humanos, sobre todo partes de un cráneo. Probablemente de cista sagrada, porque cerca salieron trozos de yeso. Prof. 1.40 cm.



Salí una concha perforada en el depto 11.

Parece que sale una sepultura en a 11 (S. 22). Está ya en la tierra roja del firme, que sale a muy poca profundidad.

Division B, 9/10



Día 20, IX

Repto 11

Aparece en la parte exterior del muro, junto al ángulo S.E. de A-11 un cadáver sin cista ni urna (S-23). Aparece todo el envuelto en grava pero no muy dura, no teniendo piedras de protección (solo se encuentran por la parte E, pero podrían ser de derrumbamiento de muro).

La postura es algo extraña, pudiendo parecer que cayó el cadáver todavía entero de la parte superior. Tiene la parte lumbar más alta que la cabeza.

No se ha encontrado ninguna vasija de ofrendas. Prof. 93 cms.

El cráneo que se encontró el día anterior es probable que sea el de S-23.

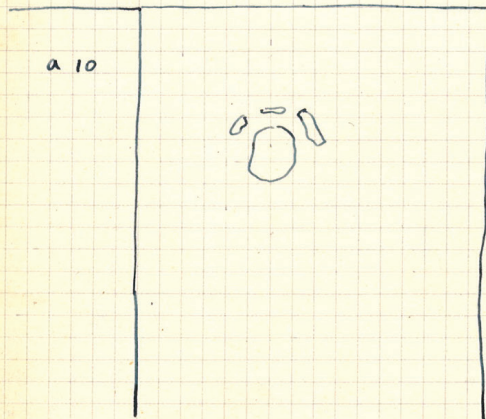


Seale un castillo de nubes (Nº 71) y cerámica
con un brillo negro muy intenso.

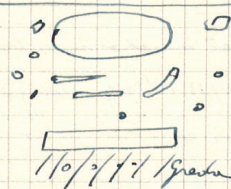
En el centro de la parte N. del Depto.
sale un conito redondo, blanquesino. Debajo
un punzon, fragmento de ceramica con fuerte
brillo, restos vasc. Encima y debajo la lapiedra
salen restos de carbon.

A continuacion sale otra laja de piedra
y hego greda muy viva.

N



Hay unas piedras alrededor que podrían ser pedras



Seale una piedra en ranuras de uno, probablemente
af. ladera (Nº 72).

Cia 21, IX

Depto 11, descripción:


Está en un nivel mucho más bajo que el de las cuadrículas a 9/10/11. Muy alargado, el muro E va inclinándose, y por el otro lado cierra el depto. P. Aún no se ha encontrado la cura que da al depto. 11.


Arrancando del "deposito" hay un entronque del muro (dirección O.), pero aquí está muy desmenuzado, y aún no claramente determinado.


En la parte N. del depto. en la tierra gris muy movida, salen muchos fierros con señales de fuego, quizás estuvieron aquí cerca el lugar, aunque no haya salido aún ninguna capa de cenizas. Sale en un hoyo de tierra muy suelta, mucho carboncillo.

Salen una anidilla de nido. Salen carteros en agujeros que podrían ser de fuego.

Depto 11



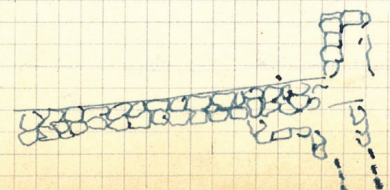
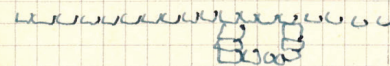
Salen un objeto de esta forma  color negro (Nº 75), que al lavarlo resulta ser un hueso con fuerte putrefacción, prof. 120 cm.

Cursacha perforada (Nº 76), prof. 165 cm. Fragmento de objeto, al parecer de concha, color claro de forma achatada  (Nº 77)

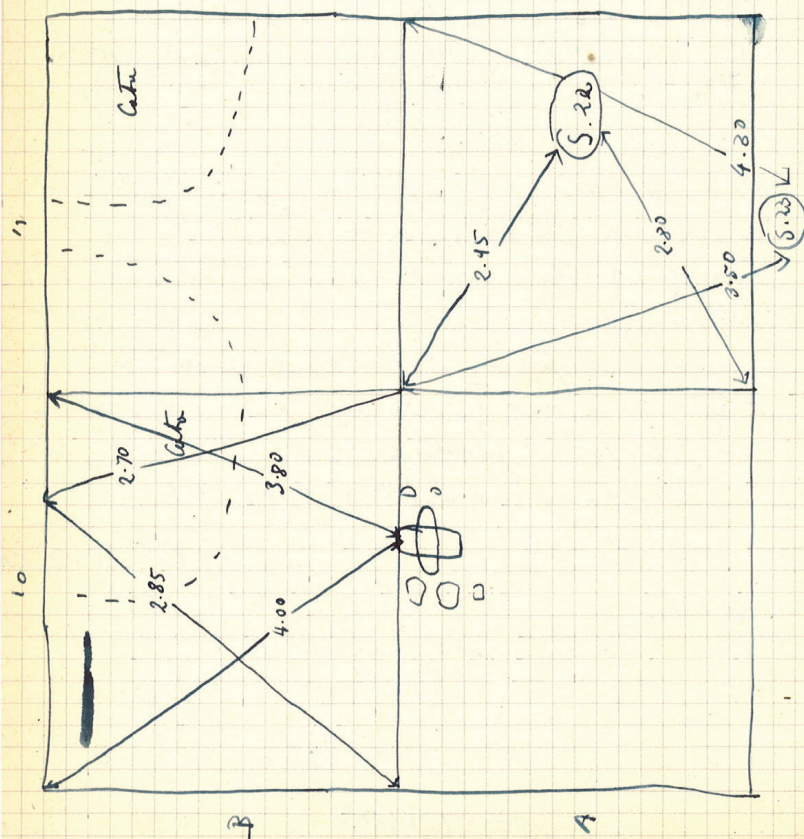
Salen tres punzones (Nºs 78, 79, 80).

Aparece un pequeño muro transversal al depto. 11.

Descripción:

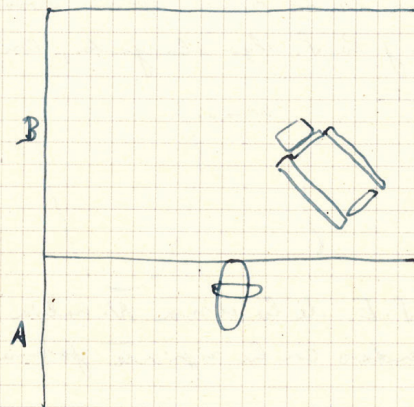


Día 22, IX



Día 24, IX

Salí en [B-10] una cinta sagrada de la cual no quedan sino las partes bajas de las lujas laterales, y algunos trozos de la hoja de base. Está al N.O. del molino.

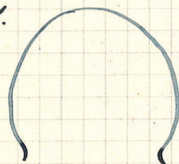


Se procede a descubrir (S-14). Es una arma doble, la de la parte N., en A-10, muy destruida por la parte superior, y no se encuentran casi los pedruzcos, en cambio la inferior está en buen estado. La arma S., en H-9, demasiado reparada lo que hace pensar a primera vista que no es

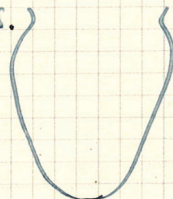
doble, sino que se trata de dos sepulturas.
En realidad parece ser que la presión de tierras destruyó la N. y trasladó la S. hacia fuera y hacia abajo. Los trozos en su parte superior se retiran en el interior.

Las dos urnas tienen forma ovóidea. La N. con tetras y la S. algo alargada, conica.

Urna N.



Urna S.



En la parte S.E. de la urna N. había una vasija de oprendas con la siguiente forma.



Junto a la parte O. de la urna S., aparece entre tierra, trozos de alambre de bronce, que también sobresalen por fuera de la urna. pasaron en espiral (Nº 89).

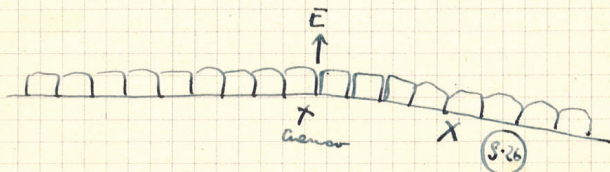
En la urna N. no salen casi restos, exclusivamente los huesos de los pies.

En la S. aparecen restos de tres individuos.

Rio 25, IX

Salen un cuenco a el lado E. del Dep. 11, hacia arriba.

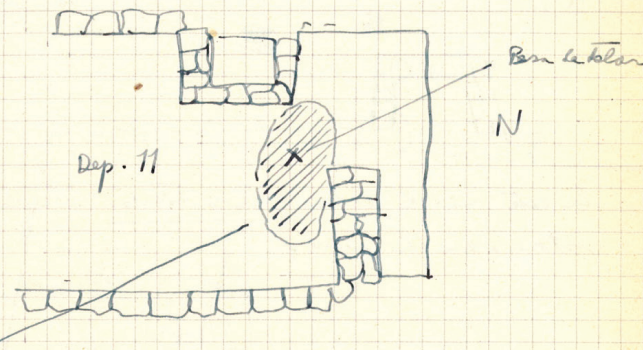
Salen una nueva sepultura (S. 26), en el mismo lado, algo mas hacia el P. Es un cuenco completamente destruido, y en el mismo hueso un anillo de bronce.



En el lado O. salen trozos de barro, duro negro por dentro, con una superficie exterior mas o menos curva. El barro es amarillento, seco al sol. Uno de sus trozos presenta un orificio que lo taladra en sus caras mas planas.



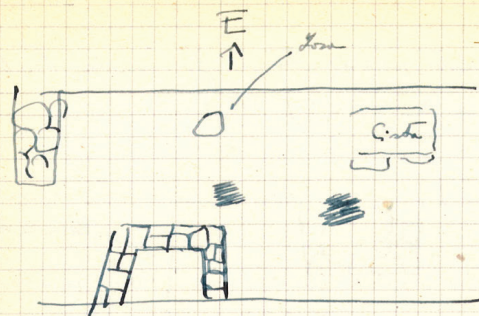
El objeto completo parecia tener forma de fábula o tortu (¿pasa de telar?) N° 93.



Zona de cenizas y carbones muy intensa, principalmente despues de la capa de cre rojo, despues de esta otra de cre rojo mas pura.

Aparece una losa bastante regular (sepultura), junto a ella aparece un diente de roedor (¿fragmento de diente de hueso?) N° 94 y una concha perforada (N° 95).

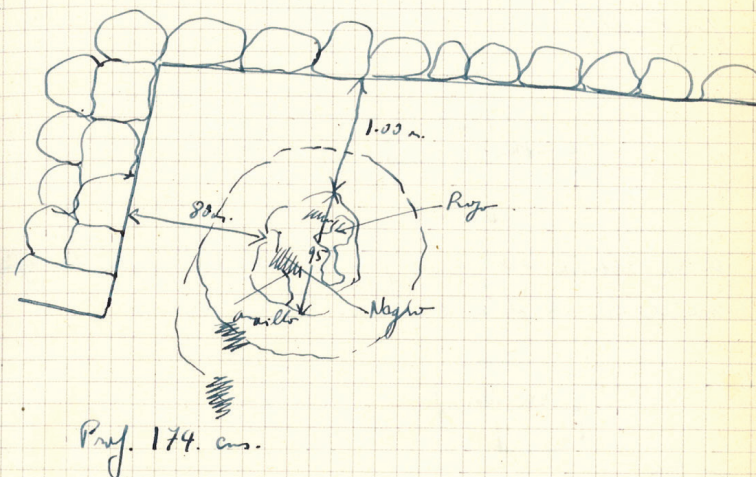
Tambien salen restos de cenizas en el centro del departamento, a poca distancia del angulo S. E. del pvar. Salen en el mismo lado una cista (S. 27) y una urna pequena (S. 28).



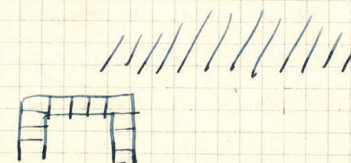
En este nivel solo menos tiestos de envasa
estando en el piso.

Día 26, IX

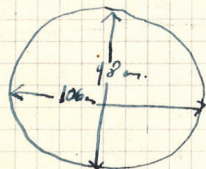
Hogar del Dep. 11



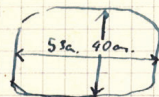
Otra capa de cenizas al S.E. del pozo



Una vez eliminada la capa de cenizas y tierra gruesa queda un hoyo circular de unos 15 cm de profundidad. Hacia el N. se extiende al piso de grava.



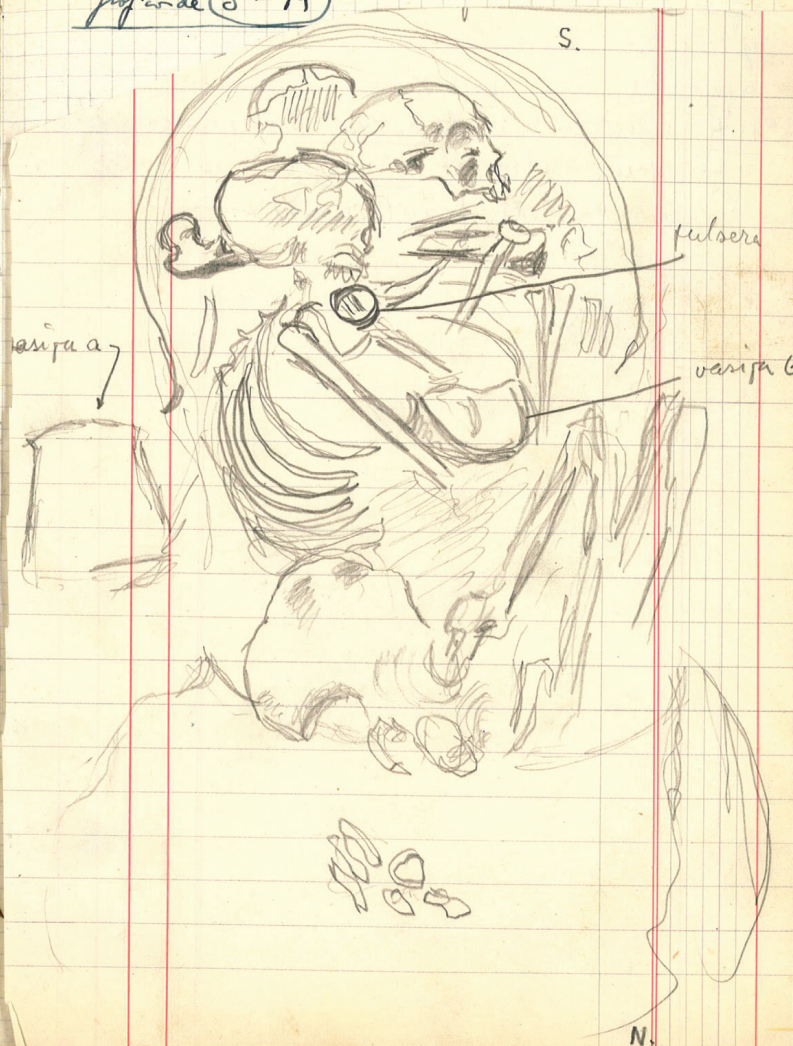
A la altura del piso y a el lado E está la lagija señalada el día anterior.



P-19. Se prosigue a levantar los restos del individuo I y dárles un baño de color. Aparece una pulsera de bronce de tres vueltas (N° 117), una cresta de collar (al parecer hueso), muy pequeña (N° 116). Los huesos están fracturados.

Profundo **(S-19)**

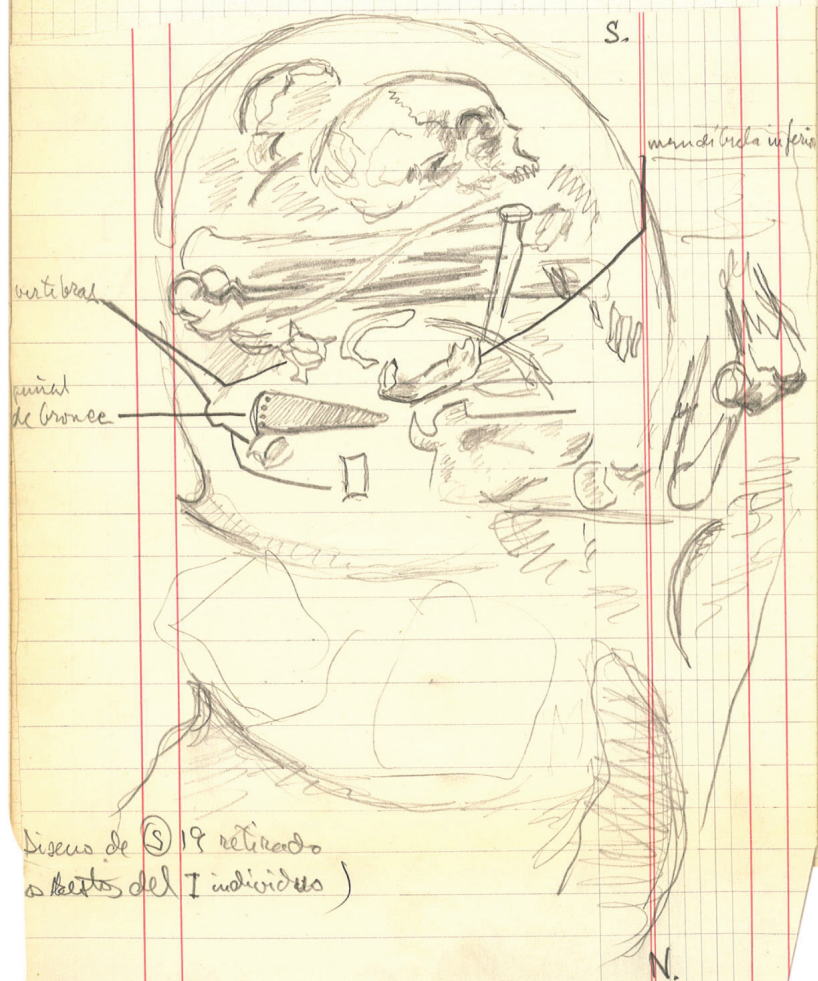
(1)



Día 27, LX

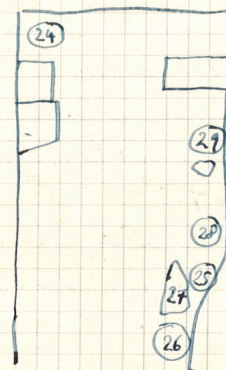
Grupos de S-19

(2)



Diseno de S-19 retirado
a la tumba del I individuo)

Depos. 11



[D-10] Solo en el lado S. una urna, pegada al muro (S-30).

[Depos. C y D-10, 11]

Un muro en direccion aprox. N-S, que recorre las cuadrículas D-10, 11 en su lado central y N, construido de bloques rectangulares, mientras que en su lado S. estos se descomponen algo. El muro se ha desmenuzado algo, hallándose inclinado hacia el E, pero conservando una curva muy clara. En la cuadr. D. 11 hay otro muro, direccion O-E, que

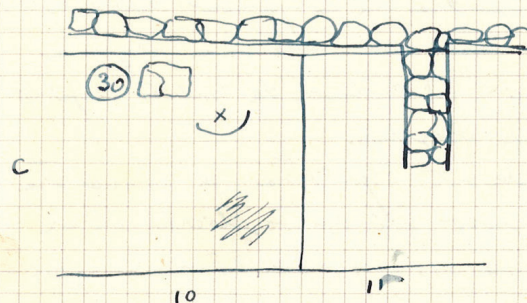
arranca del transversal (quizá se prolongue hacia arriba, aún no lo sabemos). En su parte E está destruido por la cota, que ocupaba la mitad E. de la cuadr. 11. Todavía no está claro cómo enlaza con el muro E-D de las cuadrículas 9.

Sale en línea con el lado O. del D 11 (por 63 as.). Sale ya por duro.


Cia 28, IX

C-10

Sal hacia el lado O. del cuadr. una serie de fragmentos de cerámica una una destruida y numerosas caracolas perforadas. En parte de la una 31.



División D/E, 10 y 11:



Sele queda en el lado S. del O y C. 10, junto al muro E-O, parte baja.

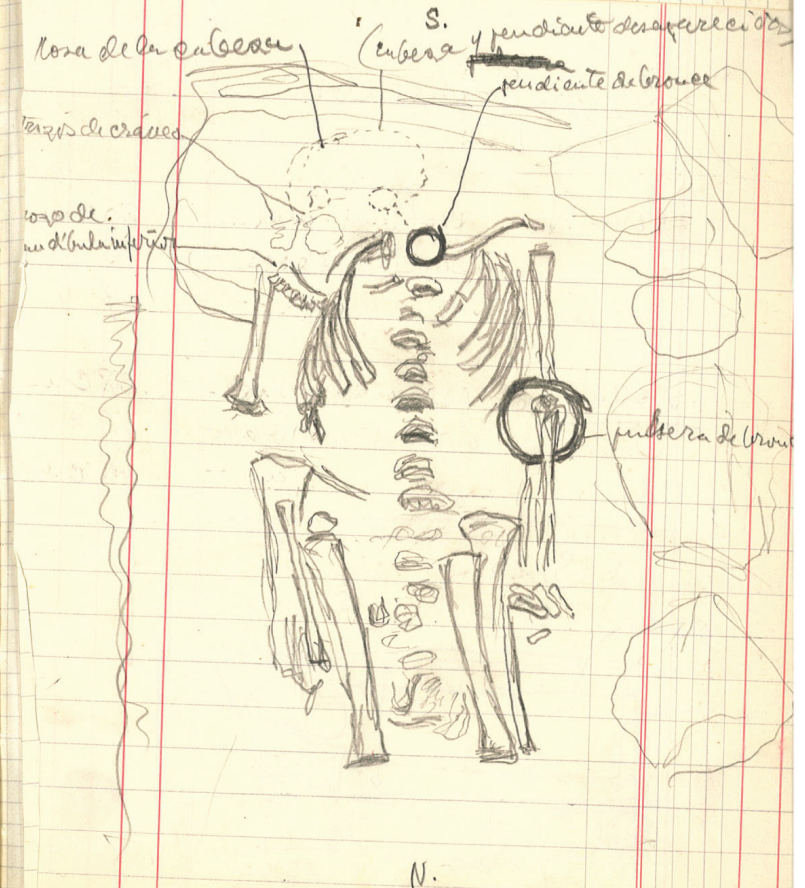
En el (D-11), ángulo N. O. hay un bajor circular, profundo, practicado en el firme, lleno de tierra gris.

[Dep. 11] (S-26).

El anillo descrito con el No 91, resulta ser pendiente, se encuentra en compenetración sobre el pedestal. La cabeza se reclinaba sobre una pequeña losa -. Posición del cadáver de cutiro supino con las piernas recogidas.

Al S. de esta sepultura se encuentra un pequeño pozo cilíndrico, abierto en el firme. Dimensiones: prof. max. 35 cm. diám. 32 cm.

Gráfico de (S-26)



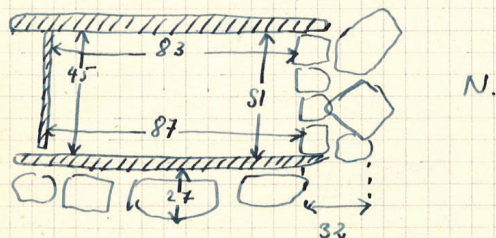
Día 29, IX

Medidas de (S-19):

Urna N: prof. max. - 50 cm.
 diám. boca - 40 cm.
 " max. - 49 cm.

Urna S: prof. max. - 58 cm.
 diám. max. - 48 cm.
 diám. boca - 48 cm.

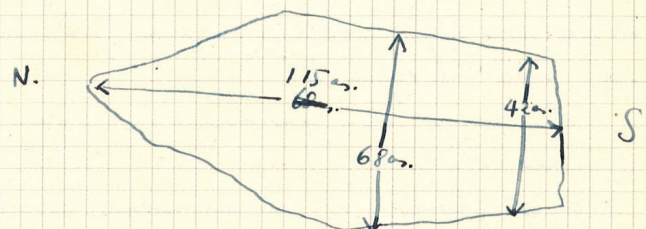
(S-20)



Profundidad (tomada desde el lado N. que es el que no ha variado por rotura de las losas):
 36 cm. prof. máxima de las losas: 41 cm.

Grosor medio de las losas: 2.50 cm.

(S-28)

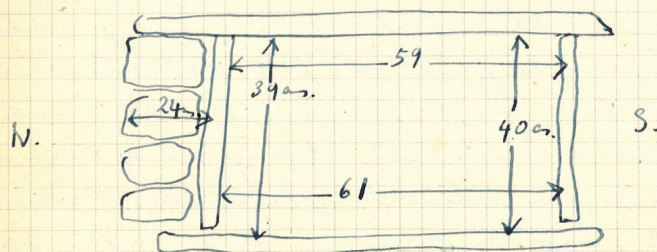


Se levanta la tapa y aparece un cadáver en un vaso de ofrendas tulipiforme bastante grande. Ha entrado en la cista escavada tierra fina por estar casi herméticamente cerrada con grada, pero el estado del conjunto no es bueno por encontrarse en la parte más profunda y húmeda del departamento. Los huesos de las piernas están pulverizados "in situ" distinguiéndose claramente su forma y dirección por su color. Los huesos del cráneo han ido separándose y están completamente empapados a pesar de la sequedad de la tierra exterior. La visija se desmorona por su parte baja por la misma humedad.

Se procede a separar la tierra de color rojiza apareciendo a pequeña distancia de los huesos conteniendo la forma del cadáver una línea de tierra casi imperceptiblemente fina, gris clara. (Quizás restos del tejido).

Los huesos salen casi todos pulverizados por la humedad.

En el cráneo y los demás huesos en menor proporción aparecen manchas oscuras muy visibles y de límites definidos y los dientes aparecen también en un tono ligeramente oscuro.



Prof: 30 cms.

Grosor de las lujas: 5 cms.

" de la tapadera: 7 cms.

Grupo de S-27:

(En la página siguiente).

137bis

S-25 - pequeña urna muy destruida en cuanto a aprender.

Restos: aparece una tibia de niño.


S-28 - Urna también pequeña muy destruida, aparece con restos de un niño pequeño.

S-29 - Urna bastante destruida por la parte superior, boca dirigida al S.O. y algo arriba.

Restos de niño (mayor que los anteriores).

Diseno de S 27:

137bis



S 25 - pequeña mano muy destrozada con hueso de apófisis.

Restos: aparece una tibia de niño

S 28 - una tibia pequeña muy destrozada aparece con restos de un niño pequeño

S 29 - una bastante destrozada por la parte superior boca dirigida al S. O. y algo arriba.

Restos de niño (mayor que los anteriores)

la postura no es muy clara pero parece boca
abierta.

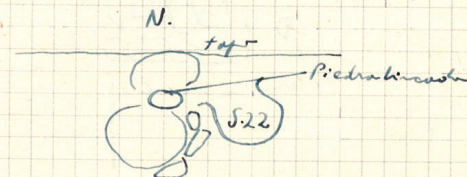
Gráfico de S-29

138bis

Además también algunos carbones y huesos pequeños.
(¿mandíbula de roedor?).

A-11.

Al lado de S-22, hay una piedra hincada, de
pequeñas dimensiones, a ~~ambos~~ lados hay dos
puntos resguardados por piedras que pueden
ser cenizas. La forma es circular, pero quí-
tense las piedras para ver si hay algo debajo
(puede ser resto de una cista).



Dep. 11

Además en el lado N. 3 puntos, debajo de la capa
de piedra con cenizas que probablemente proviene
del techo derrumbado, lo mismo que las zonas
oscuras en el resto del departamento, con ex-
cepción del hoyo que fue hogar o lugar para
colocar el retol.

En este departamento probablemente se encon-
tra la fundición, posiblemente la construcción
cuadrada represente una pila y no un granero.


138bis

(S. 27)

la postura no es muy clara pero parece ser
boca abajo.

Diseño:

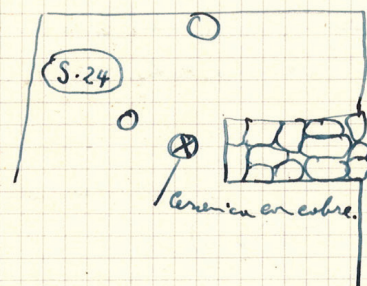
S.



N.

Se ven también algunos carbones y huesos
pequeños (¿mandíbula de zorro?)

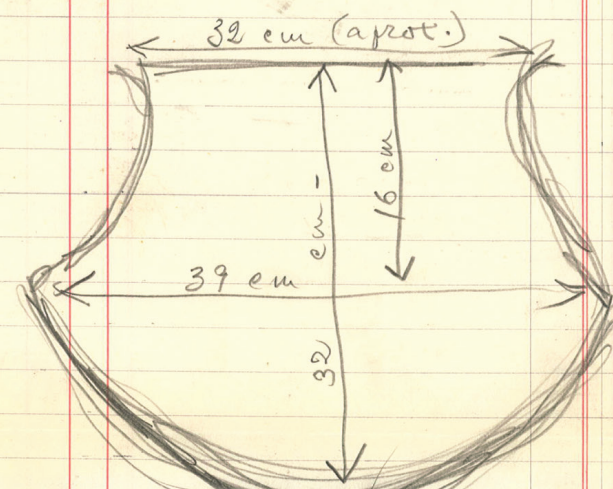
En el pozo central salió un cuatru-pag-
mentado, en restos de cobre dentro. Además
en este departamento salió un trozo de cerámica
en la parte N. (Mirad en la parte y cerámica).



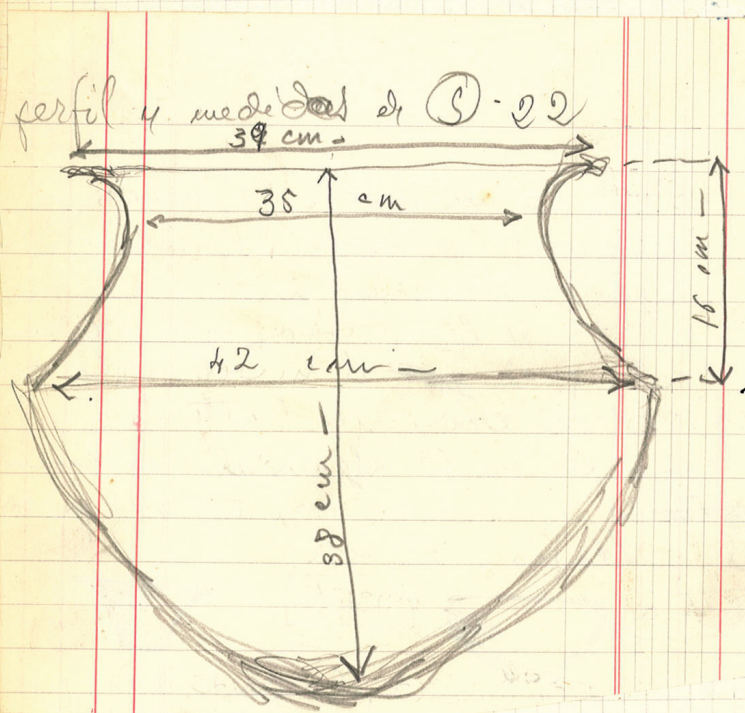
Se vieron además varias cactillas de sílex y una
piedra semicircular, con la base bastante pulida
(piedra esmerilada).

Día 2, X

Perfil y medidas de (S-21).



Perfil y medidas de (S-22).



Día 5, X

(S-34).

Es una sepultura formada por varias piedras pequeñas en forma de cista, sin haber ninguna de cubierta.

El estado de los huesos debe ser muy deficiente pues al descubrirla con el pico subieron bastante.

Como vasos de ofrendas: un cuenco que al principio parece una copa y otro de fondo plano y borde auscultando.

El primero a la cabeza, el segundo a los pies. El cuenco S-34a resulta ser una gran copa con el pie roto.

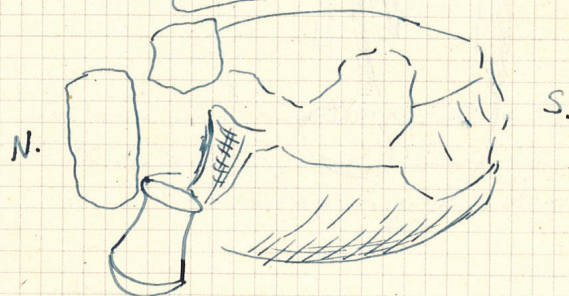
No se encuentran más que algunos huesos destrozados de la cabeza. Un trozo de la mandíbula inferior y un trozo de clavícula.

Gráfico de (S-34):



(S-35)

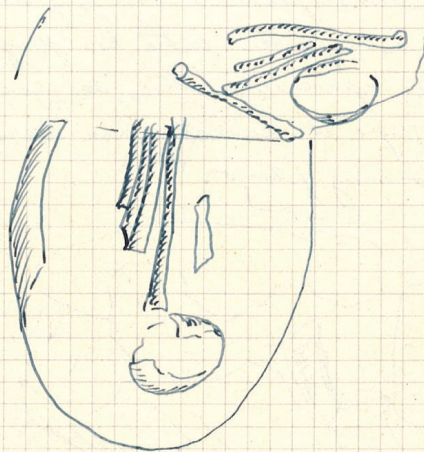
Urna muy destruida por arriba, en su parte delantera, lado O., una vasija de opendos tulipiforme, inclinada con la boca hacia el E. La boca de la urna tiene orientación hacia el N. Hay varias piedras cuídas que han destruido la urna en parte. Entre los fragmentos de cerámica aparecen otros de manufactura mas fina, que al reconstruirse diera un pequeño cuenco muy plano.



Se le un pendiente sobre el Temporal derecho. La urna se note en dirección S. dentro de terreno duro. Se le otro pendiente, a la parte inferior de la calavera. Ambos han sido "in situ".

Después de quitadas las piedras de la parte anterior de la urna, se comprobó que hay allí otro esqueleto muy destruido.

El esqueleto N.º 1 está tendido sobre el costado izquierdo.



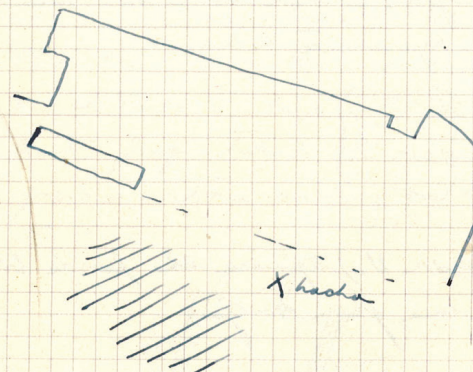
Anchura de boca : 42. as.

" máxima : 46 as.

Largo : 60 cm.

[Capítulo 8.]

Se a 40 cm. de profundidad un hueco pulido todo (40 cm. debajo del nivel de la carga).



Se una zona negra, al abundarse solo restos de carbon, varias piedras frías, y en un sitio numerosos granos de almidón.



La capa de granos mide unos 10 cm.

la capa de grava es considerable, y se extiende alrededor de una piedra labrada, cuadrada con las aristas verticales a chaplar y la superficie alisada con hojitos como de haber sido picada. Los bordes son ligeramente concavos.

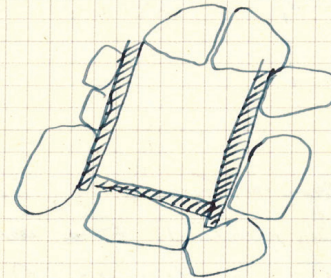


Del lado (dirección N.) aparece el borde bien conservado de una gran tinaja.

Día 6. X

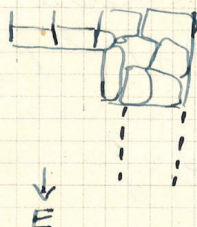
(S-44).

Es una cista, con orientación E-O aprox. sin losa de tapadera y rellena de tierra. Alrededor tiene la típica protección de piedras. en el lado E. tiene restos de la losa de cubierta fragmentada. al vaciarse se comprobó que no contiene nada y que le faltó la losa E.



Dep. S.

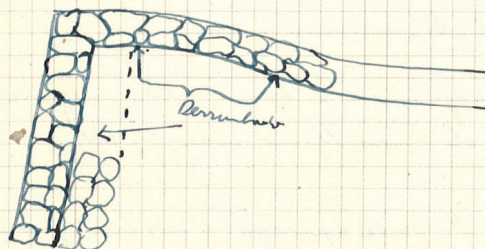
Lo que se dejó como firme el año 1944, resulta que no es tal. Hay un nivel de unos cms. sin excavar. El piso no es plano sino inclinado hacia el E, y nos abre en la región del bangilho, que seguramente es en parte un muro destruido.



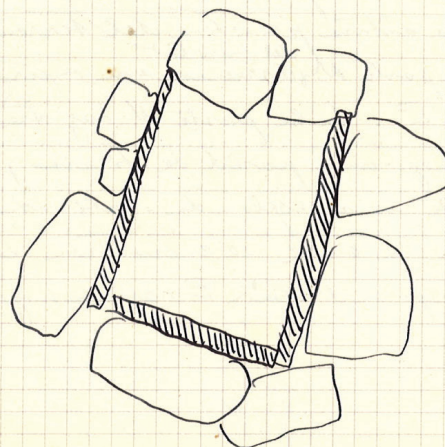
Se procede a rastrear los muros O. y S. Al O. resulta que en su parte S. ~~trae~~ describe un ángulo muy obtuso en dirección O., habiéndose derrumbado la curva en un trazo entre el principio de esta derivación y el ángulo que forma con el muro S.

Este muro parece consistir de dos partes. Una primitiva que formaba ángulo algo abierto con el muro O., y al que se

enastieron las filas de piedras más en la parte que da al interior del depto S., que se derrumbó en la parte O.



Grupos de S-44



Dia 8. X

Cuid. D. E, 10 y 11

Casi sin hallazgos, tiene tres muros muy bien conservados, el muro N. no sale en esta campaña.

El muro O. es de aparejo muy bien grande, se han conservado cuatro filas de piedras.

El muro S. destruido por una cara, pero la que da al departamento está conservada hasta la altura primitiva del terreno.

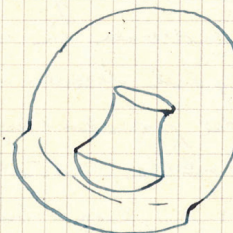
De la parte N. ^{del muro E} arranca un muro en dirección E.. En la parte N. hay tres escalones, luego una pared de tierra y seguidamente una explanada inclinada hacia el E en la cual se encuentran tres urnas. Mas abajo en dirección E hay un hoyo alargado.

(S-41)

Urnas pequeñas, muy destruidas, no contiene nada. orientación hacia arriba y E.

(S-42)

Urnas ovales, orientación E. Contiene nada mas que una vasija tulipiforme en la boca hacia arriba.



(S-43)

Urnas de niño, boca hacia arriba. Esqueleto bastante bien conservado. Cerebro destruido, acostado sobre el costado izquierdo.

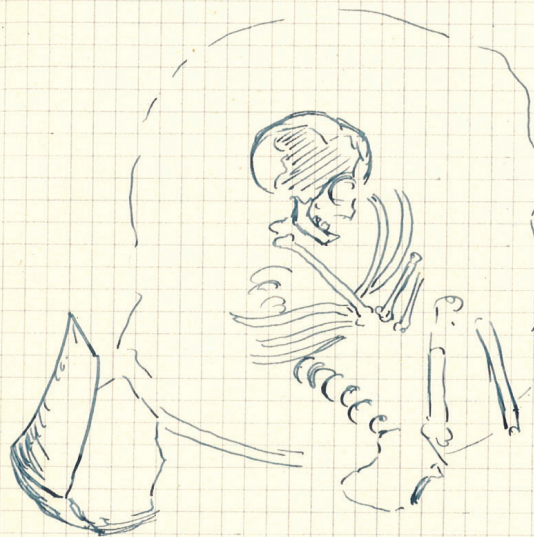


La mano derecha debajo del cráneo. Las piernas algo fuera de posición.

Cia S, XS-24.

Urnas mas bien pequeñas, muy destruidas pero con el esqueleto bien conservado. Orientación hacia el E, el cadáver sobre el costado izquierdo. Cráneo conservado con algunas de las nuclas visibles, mandíbula in situ. Parte del frontal y el temporal derecho destruidos. Las manos debajo del pómulo izquierdo. Pies y parte de la rodilla destruidos por sobresalir de la urna, cuyo borde está destruido. En la parte derecha (dirección S.) una vasija cilíndrica o ligeramente tulipiforme, muy destruida. Dolares solo fragmentos de un cuenco de manufactura mas fina.

Los huesos, sobre todo los costillos solo levantados en su posición con cuidado.

Gráfico de S-24.

Armadura de brasa, aprox. 30 cm.
largo : 34 cm.

(S-29)

Largo: 53 cm.

Ancho: 46 cm.

(S-43)

Ancho: 28 cm.

Largo: 26 cm.

(S. 42)

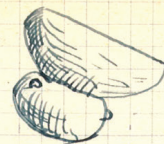
Ancho de boca: 40 cm.

" interior: 36 cm.

Largo: 42 cm.

(S. 47).

Orientación N. Delante hay una vasija tripi-
forme, de grandes dimensiones. Detrás en la
parte derecha (dirección E.) dos vasos super-
puestos, una copa, con el pie roto y un
cuenco y un cuenco con cuatro tetras perforado
verticalmente, en el cual iba colocada la
copa.



Al fondo el cuenco y encima un hasta
pequeña con el filo hacia arriba, o dirección
E.

El cuenco mira hacia el O, pero descansa
sobre la mandíbula. En el otro derecho sale un
pendiente, y varios trozos de espiral de bronce
muy oxidados, así como restos de un anillo de
plata incavos.

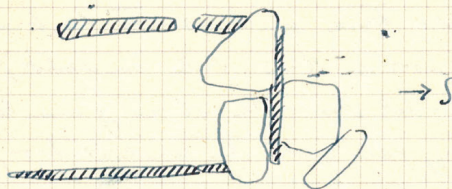


Salen también una cuenta de collar. En el
brazo derecho tiene un brazalete de bronce, frag-
mentado por arriba. Sale un diente, verde
del tenido del óxido de cobre y una lámina fina
fragmentada, pero resta de un cilindro, probable-
mente un anillo.

Día 10, X

(S-39)

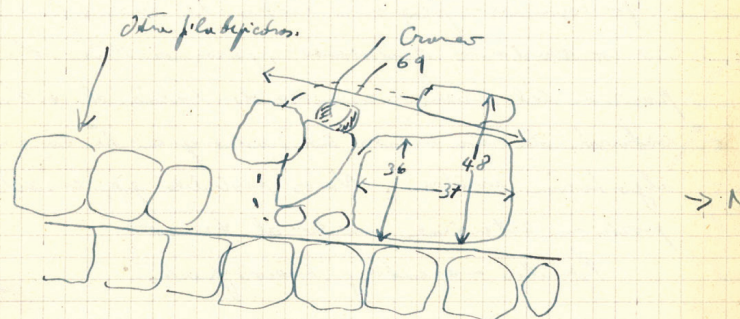
Se trata de una cista de pequeños dimensiones, cuyo eje longitudinal corre en dirección N-S. La leja N. ha desaparecido, la leja O. muy destruida y muy fina, la E. partida en dos. De la losa de cubierta no quedan sino algunos fragmentos en la parte S. de la leja S. bien conservada, tiene dentro un pequeño muro de piedras.



(S-40)

Consiste al parecer en unas cuantas piedras colocadas en cuadrado, con el eje longitudinal

N-S. En la parte N. hay como cubierta una losa cuadrada, tralajada, en la parte S., otra inclinada hacia el E. Al O. de esta solo restos del crumero




En dirección S. y hasta la intersección con el muro E-O. hay otra segunda fila de piedras añadida a esta.

Día 11, X

(S-40).

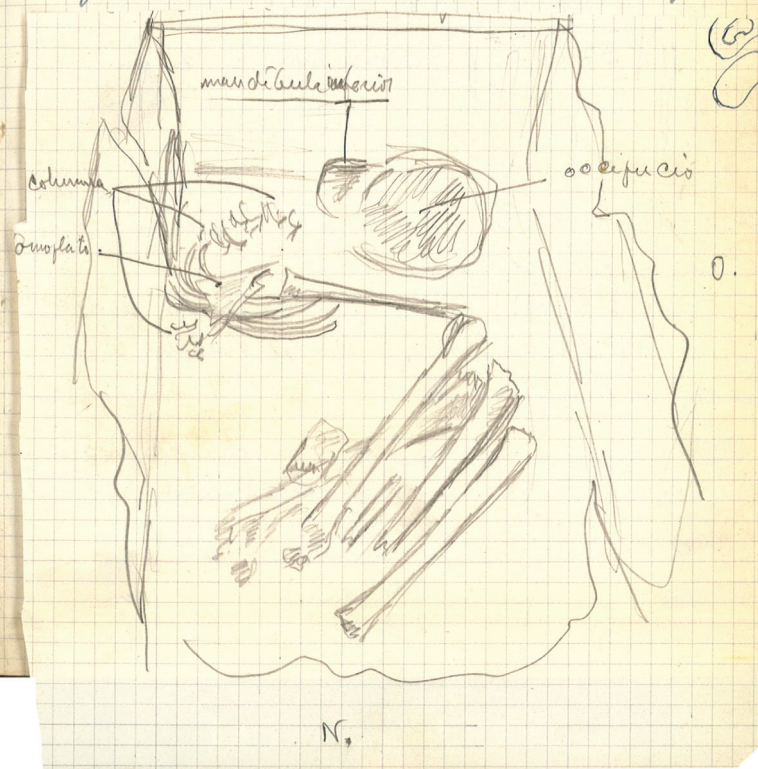
Aparecen solo pequeños trozos de huesos y un cráneo bastante destruido, pero visible. La posición del cráneo es mirando hacia el S. La rotura de sus huesos ha hecho que la coramire algo hacia arriba. No es probable que en esta posición estuviera unido al fémur.

Ponales a verlos y huesos fémur

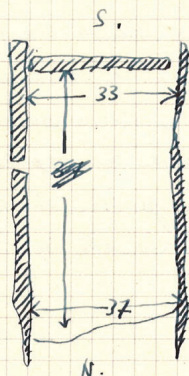


(S-31).

El cadáver aparece bastante enterito aunque no completo. Parece un individuo bastante joven, casi un niño. Los huesos se deshacen con facilidad; el estado de los del cráneo es bastante malo aunque se conserva en su lugar en lugar hasta la mandíbula inferior. La cabeza ha girado un cuarto de vuelta hacia abajo.



Medidas de S-39.



Max. long. de hueso:

E = 59 cm.

O. = 56 cm.

del pñte = 56 cm.

prof. = 26

grosor max = 2 cm

" redor = 1.50 cm.

S-38

Una más bien pequeña que se encuentra casi en restos.

Posición: pegada junto al muro N. del dep. por el O y S. defendido por varias piedras. La boca tiene orientación hacia el E.

Los restos comprenden restos de cerámica y un pequeño trozo de hueso.

prof. = 42 cm.

diámetro = 35 cm.

" boca = 33 cm.

Una covileta muy bien redonda

Cia R, X

S-46

Una pequeña de niño, boca hacia arriba. Cerao mirando hacia S.E., sobre el pozo derecho. Bien conservado. Queda parte de la mandíbula.



Anchura de boca = 25 cm

Prof. = 14 cm.

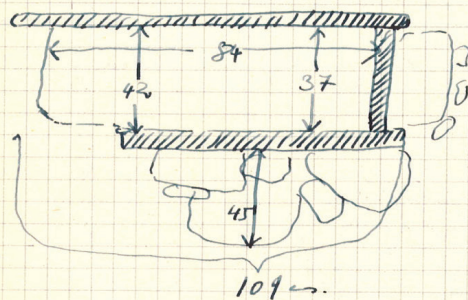
S-45

Una grande ovoide, totalmente vacía. Pegada al muro E. Dirección N. Tiene en el lado O. una varija de opandas filipina en buen estado



S-44

Medidas:



Prof. 40 cm.

Grues de los brazos:

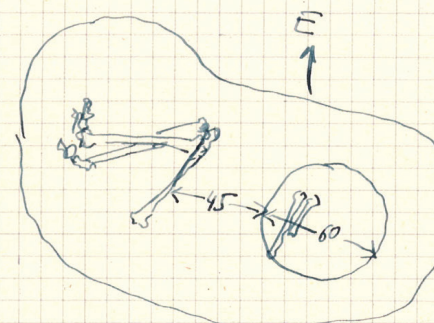
Laterales: 3 cm.

Transversal: 1 cm.

Base: 7 cm.

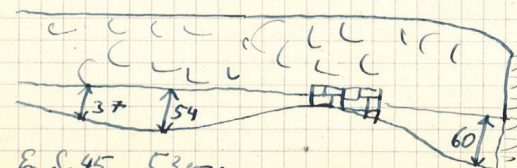
S-4D

Restos de un esqueleto. Existe la fíbula derecha y los metatarsos y pies. Dirección del cadáver S.E. Restos de los brazos encontrados más al S., en un hoyo circular.



Prof. 78 cm. (del nivel 1944)

Niveles del Dep. S. (dejados en 1944)



En S. 45, 53 cm.

En S. 47, 145 cm.

Día 13, X

Secciones:

(véanse "Anexo secciones")

10.206.

Todo embalsado y dispuesto para el transporte
se despiden los obreros y queda terminada la
segunda campaña de excavaciones en el
Coloso de la Bastida.

Casa del Portuero, 13 de Octubre de 1945

Guillermo del Val Caturba
Don Antonio Sotomayor

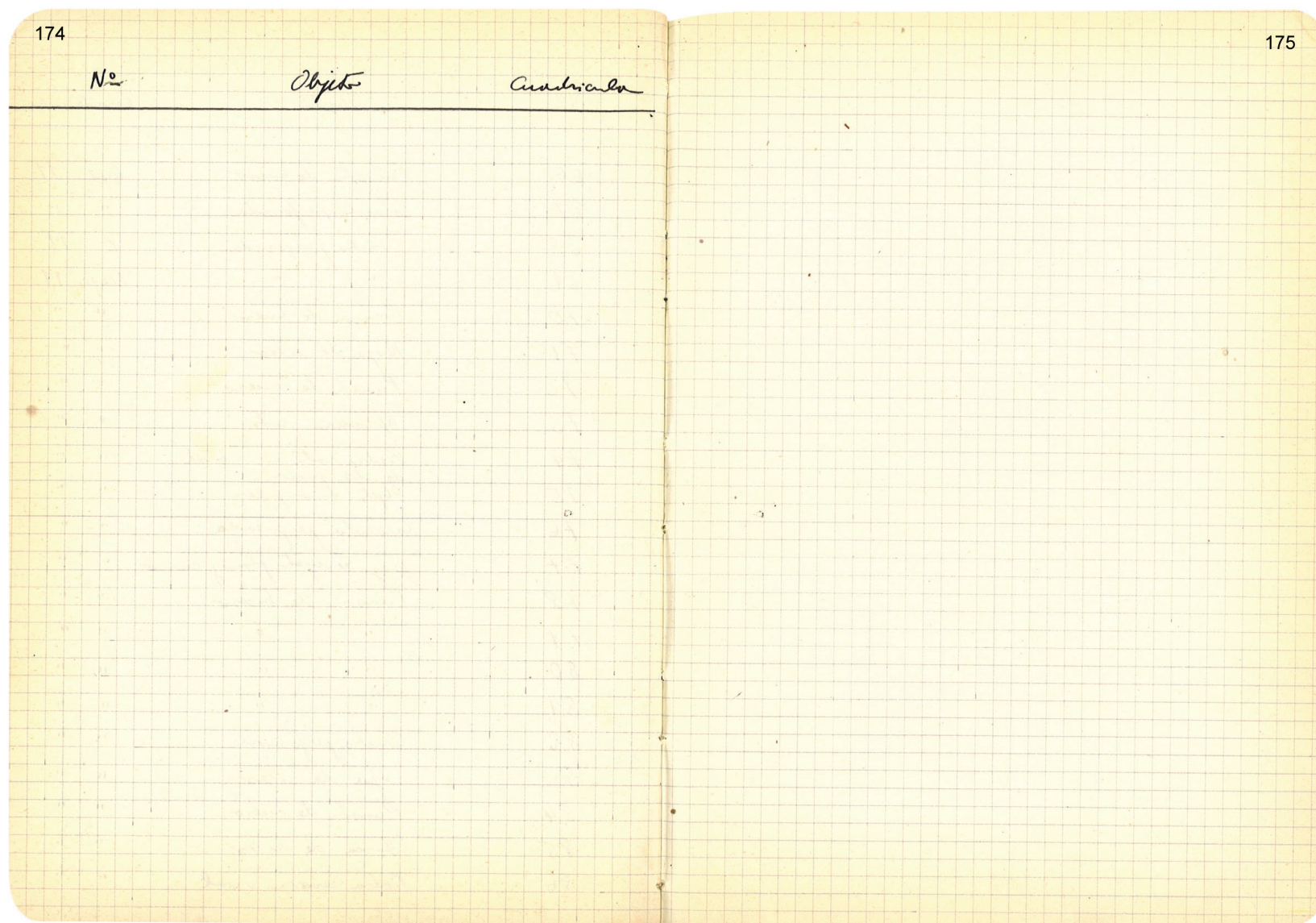
Registro de Objetos

Nº	Objeto	Cuadrícula
----	--------	------------

Nº	Objeto	Cuadrícula
23	Punsa de hueso	A. 2
24	Afiladora probable	A. 2
25	Hacha	A. 6
26	Patela	(S). 8
27	Punsa hueso	C. 6
28	Hartero	D. 5
29	Anillo de Bronce	D. 6
30	Concha perforada	C. 7
31	Punta de Sierra	D. 7
32	Piedra pulimentada (?)	C. 7
33	Concha perforada	D. 6
34	" "	E. 8
35	Piedra labrada con agujeros	C. 8 (dibujar)
36	Punta de cuabillo de bronce	B. 8
37	Hoja de Llex	C. 9
38	piedra labrada forma de bazo	C. 9
39	Hacha concha perforada	C. 9
40	punsa (?) de hueso	E. 9
41	Piedra labrada afiladora?	B. 9
42	Concha perforada	D. 8
43	pequeña hacha de bronce	D. 8
44	punsa de hueso	A. 9

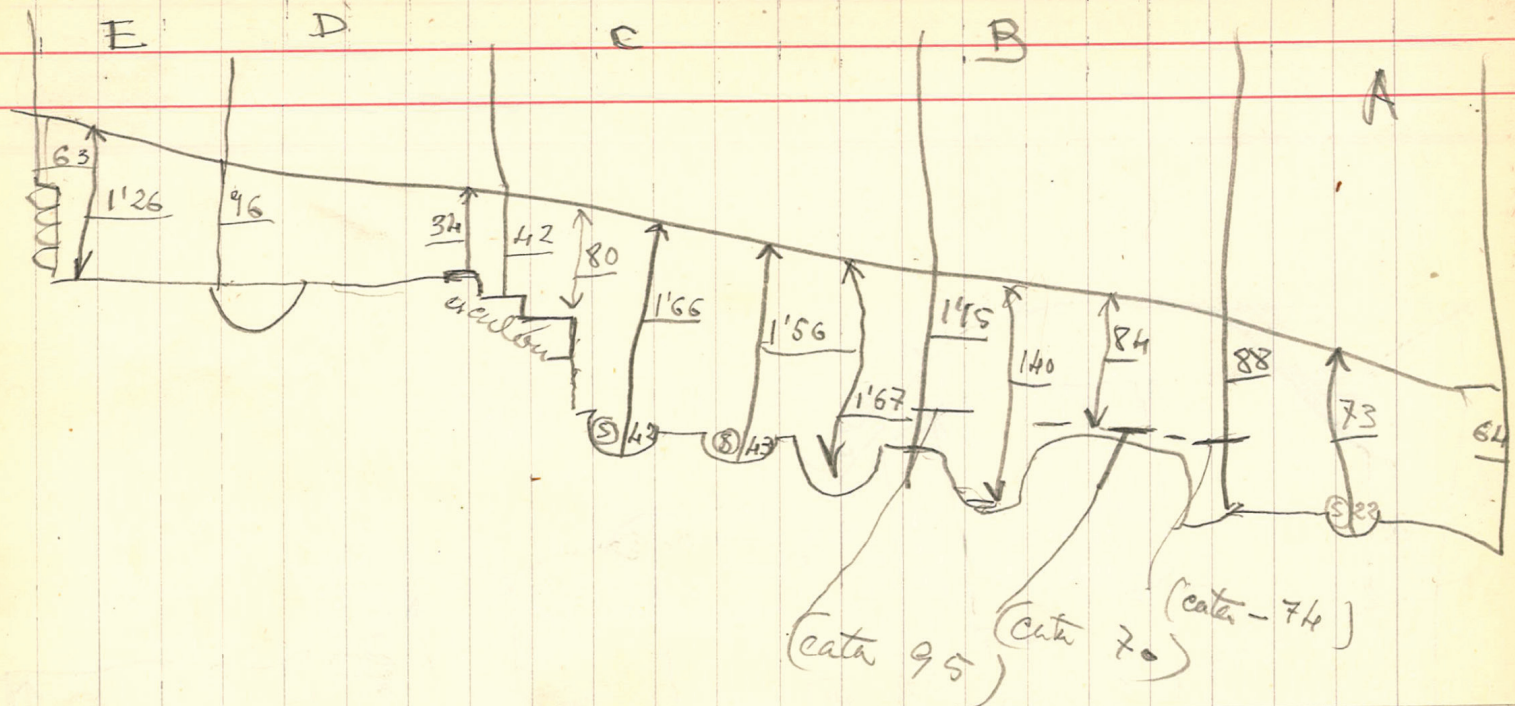
Nº	Objeto	Cuadrícula
45	Punzón de bronce	(S) 12
46	Punzón de bronce	(S) 12
47	Punzón de hueso	(S) 13
48	Mortero	B. 8
49	Cuchillo de sílex	C. 6
50	Cuenta de collar	(S) 10
51	Cuchillo de sílex	A. 3
52	Cuchillo de sílex	C. 1
53	Trozo de Tapadera de piedra	C. 1
54	Cerco rotundo pulimentado	Dep. 11
55	Piedra con señal de pulimento	" "
56	Martillo de piedra	" "
57	Trozo de mortero	" "
58	Punzón de hueso	" "
59	Concha perforada	" "
60	Cuenta de collar	(S) 13
61	Cuenta de collar	(S) 14
62	Estalactitas	Dep. 11
63	Punzón de hueso	" "
64	Inst. de piedra pulimentada	" "
65	Punzón de hueso	" "

Nº	Objeto	Cuadrícula
66	Punzón de hueso	Dep. 11
67	Concha perforada	" "
68	Concha perforada	B. 11
69	" "	Dep. 11
70	Punzón de hueso	" "
71	Hoja de sílex	" "
72	Punzón de hueso	" "
73	Afiladera rota	" "
74	Piedra rota con señal de utilización	" "
75	Objeto triangular	" "
76	Concha perforada	" "
77	frag. de objeto plano y curvo	" "
78	Punzón de hueso	" "
79	" "	" "
80	" "	" "
81	" "	" "
82	Concha perforada	" "
83	Hoja de sílex	" "
84	Punzón de hueso	" "
85	Hoja de sílex	" "
86	Piedra sección oval	" "



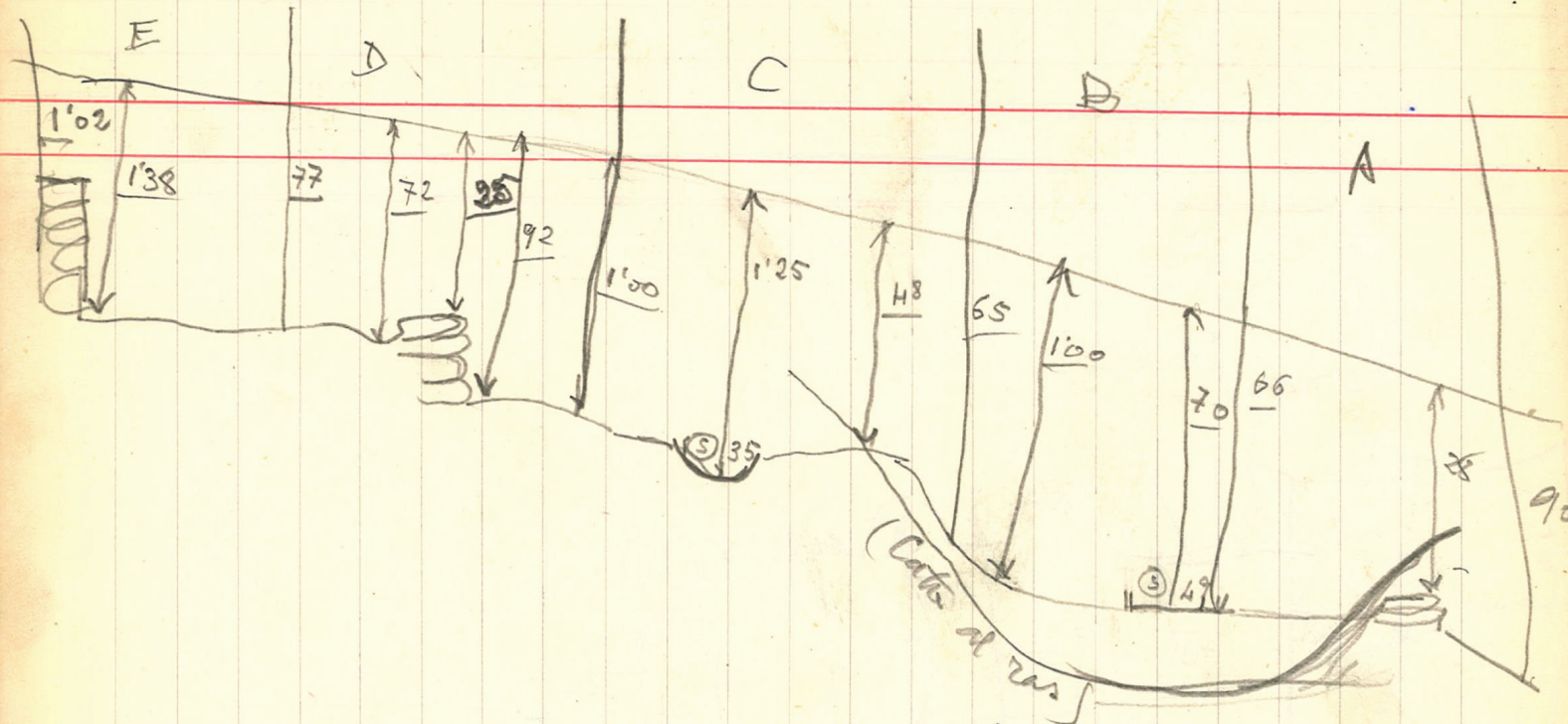
I Seco - divisoria 11-12

Anexo secciones - 1



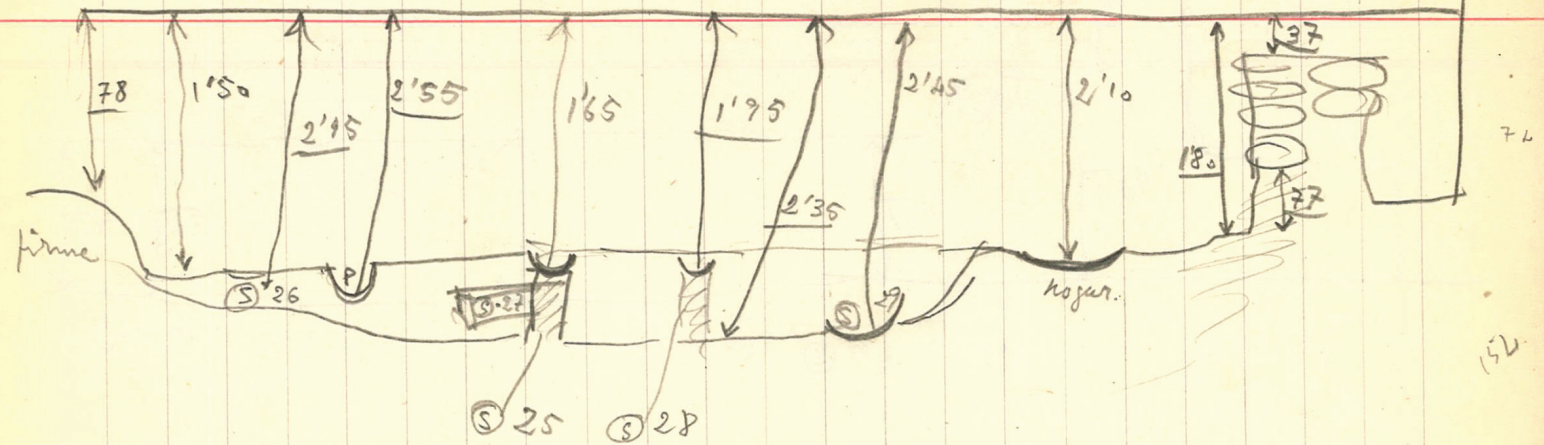
Secc - divis. 10 - 11

Anexo secciones - 2

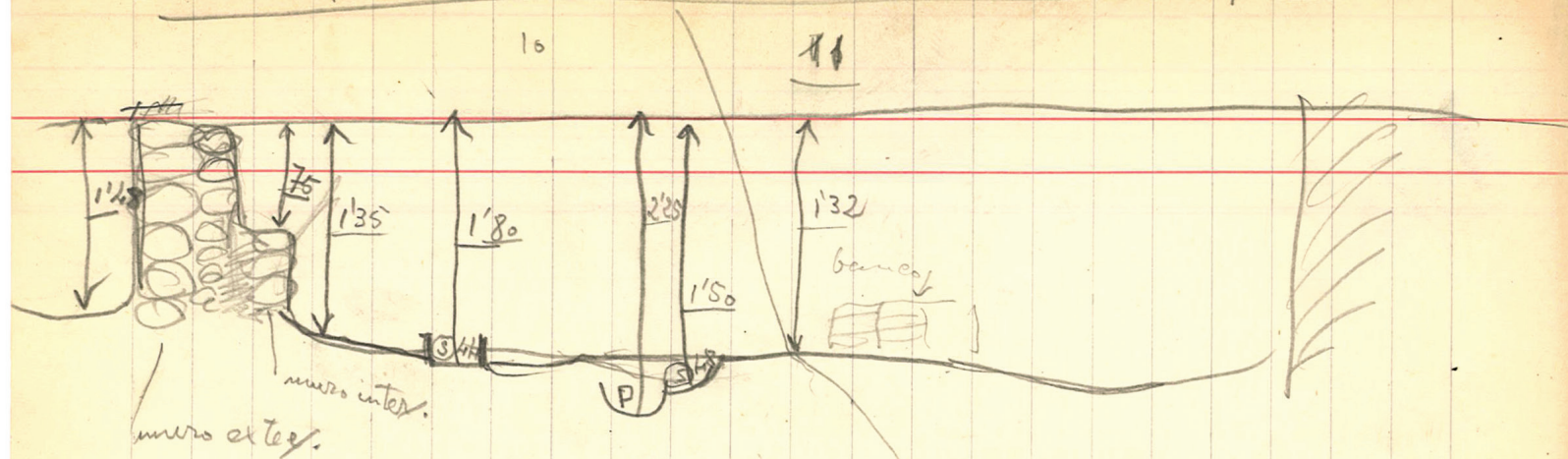


Secc. parte baja Dep - II direc. S. N.

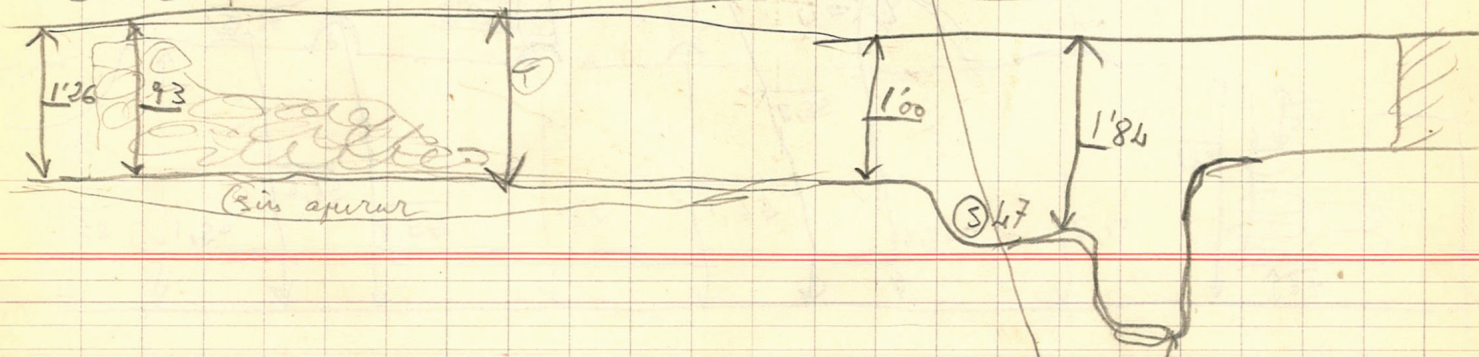
Anexo secciones - 3



Sección ~~por el~~ punto al muro de la parte inferior del Def. 8

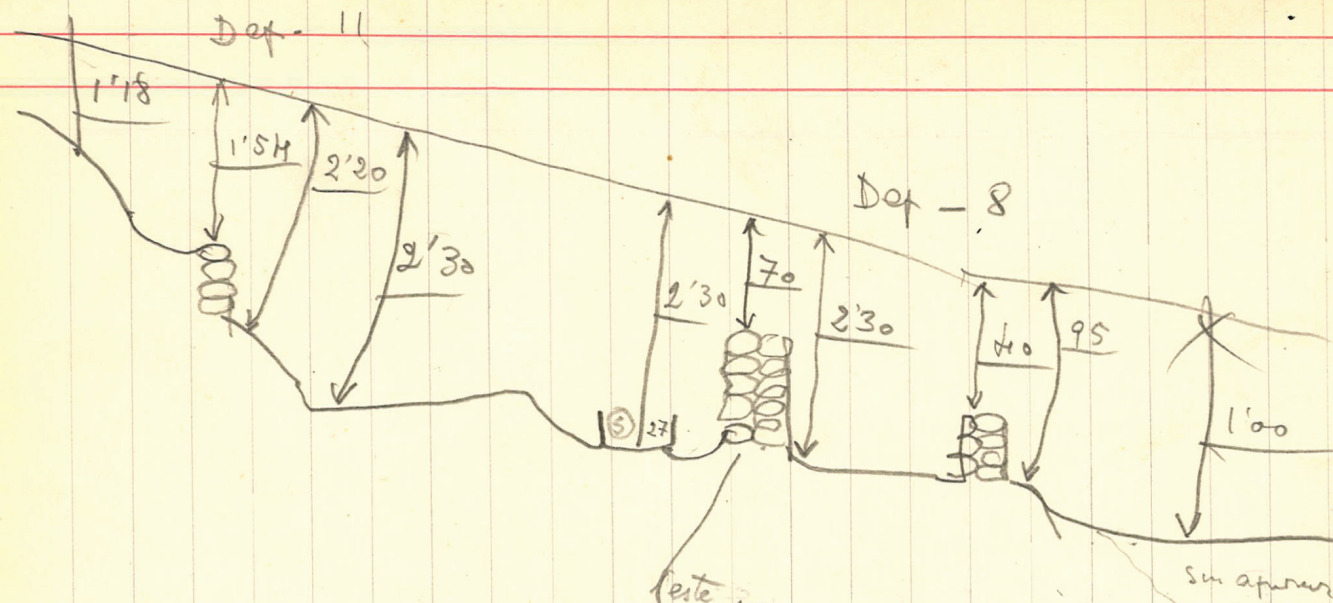


Secc. paralela a la anterior por ⑤47 y 7020



Anexo secciones - 4

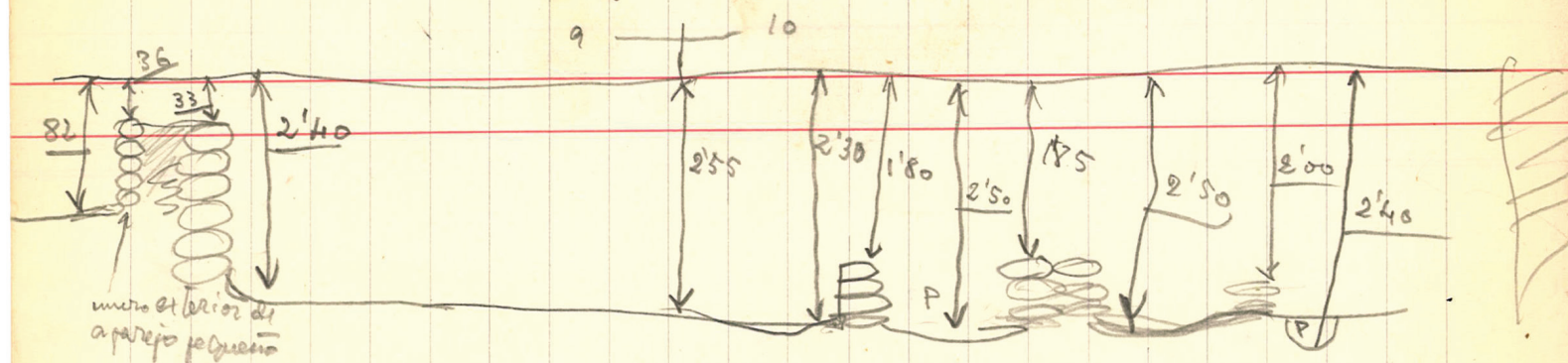
Sec - prolongación de la que pasa por centro cuadro 9 - por Def. 11 y 8



(este muro está completo hasta la altura exterior)
(un poco más al S.)

Anexo secciones - 5

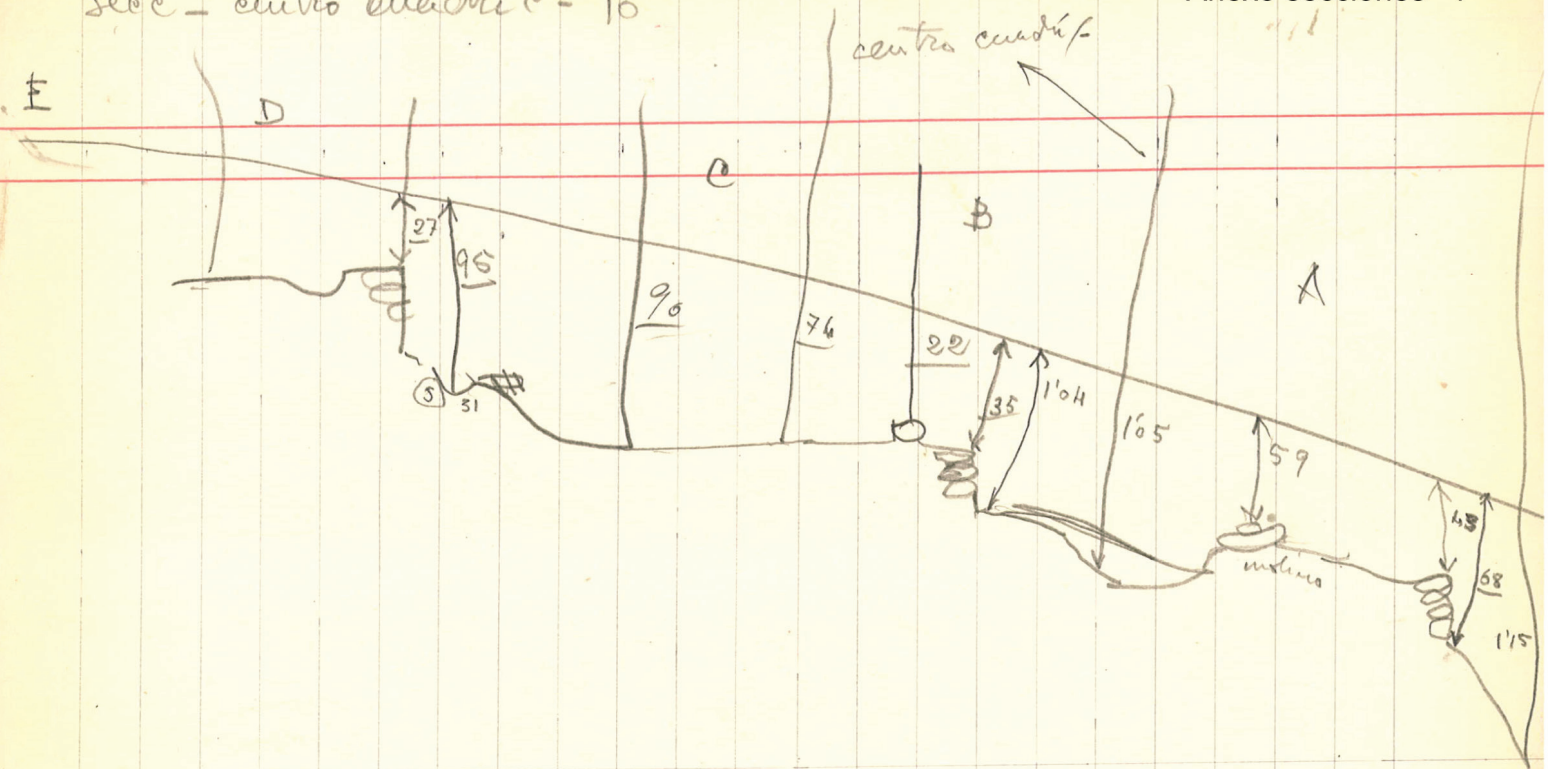
Secc - parte alta Sep. II direcc S. N.



37

Secc - centro cuadrado - 10

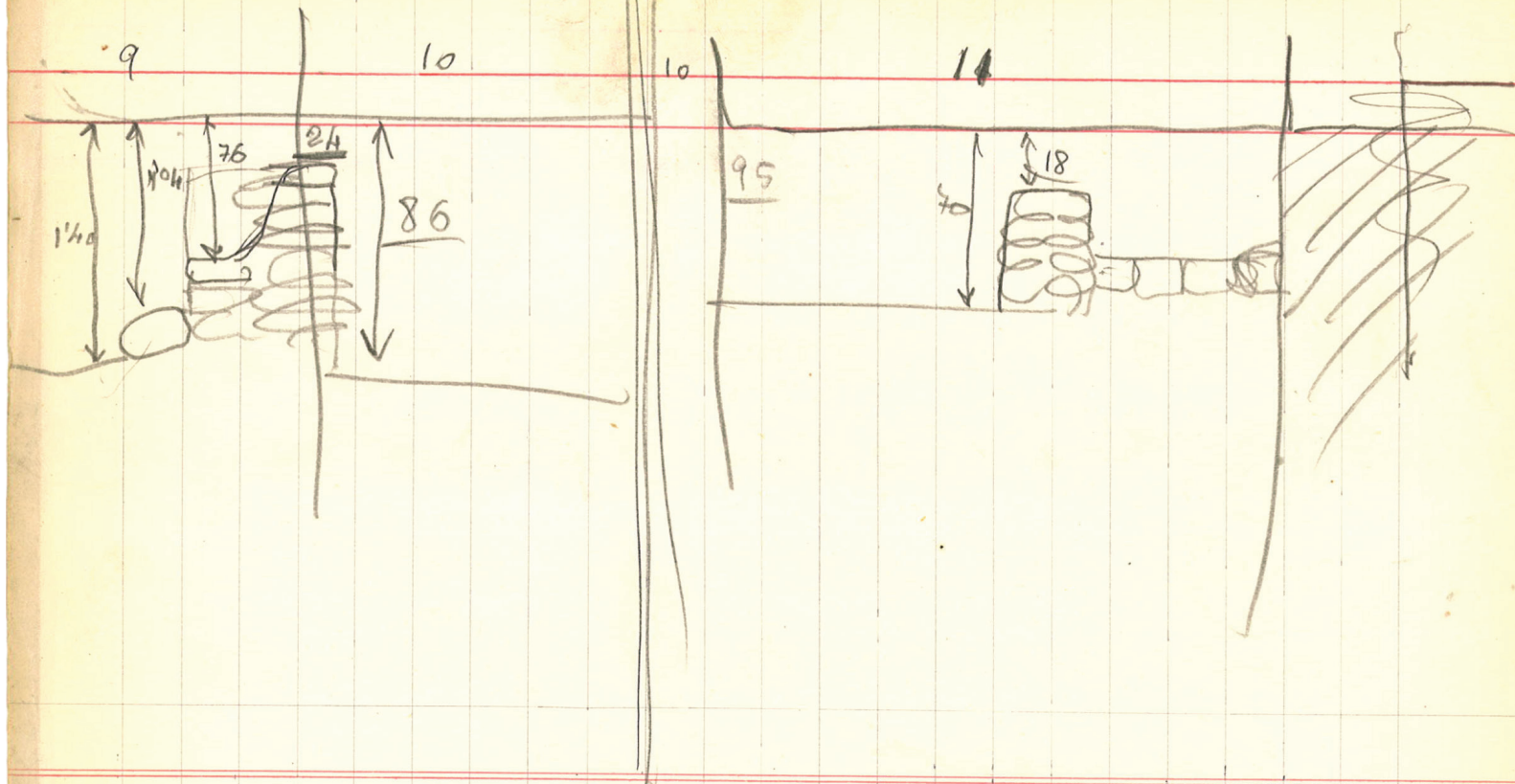
Anexo secciones - 7

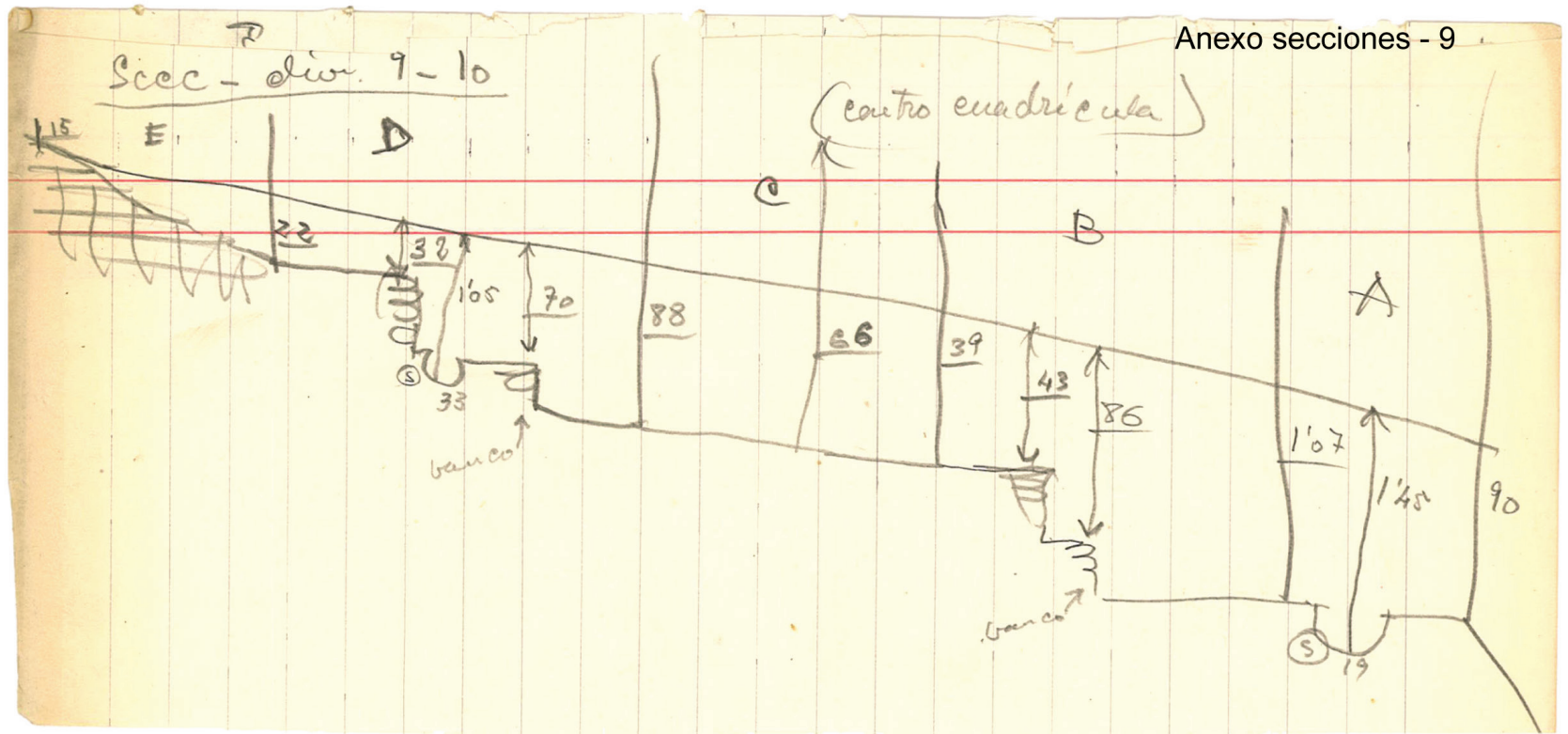


Sec. centro cerado - E

Sec. divi - D - C

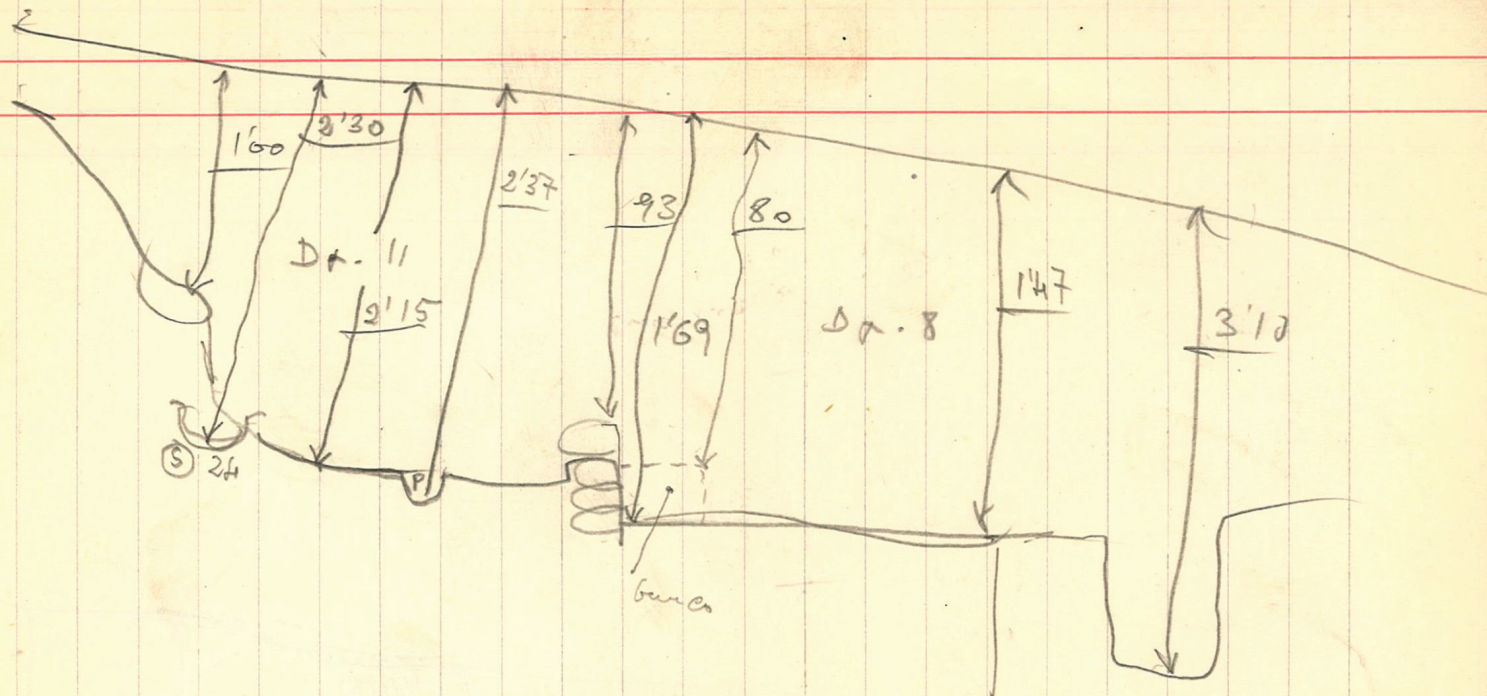
Anexo secciones - 8





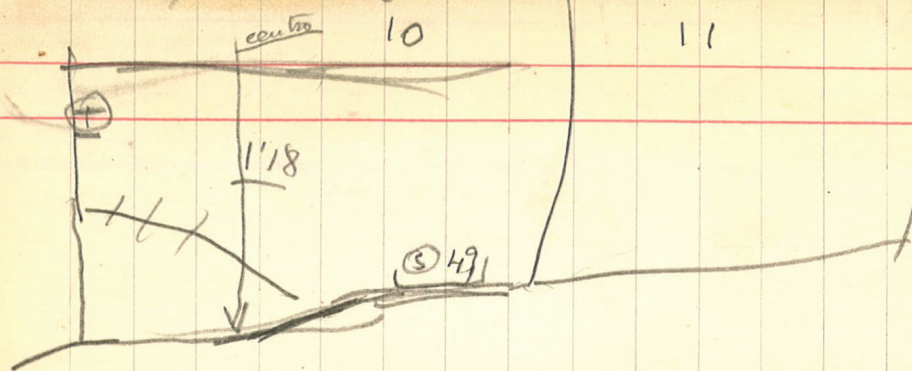
secc. I por Dep. 11 y 8 (lapo)

Anexo secciones - 10



Sec c/ ~~donde~~ A centro cuad. D

Anexo secciones - 11



1 molde fraccionado de hacha, de piedra caliza, se conserva en la cara superior un molde negativo de hacha, en la parte perteneciente al enmangamiento. El hacha de la U-47 en caja perfectamente en este molde.

1 mazo de piedra blanada con un rebaje circular y dos laterales que se cruzan en la parte opuesta a la superficie de percusión. Estos rebajes eran para el enmange mediante cuerdas o fieltro. Mide 9,5 cms. de longitud y 7,7 cms de anchura máxima. Su sección es ovalada.

8 partes móviles de molino.

1 parte fija de molino.

1 mortero.

Fotos-

Dibujos-

Hallazgos Superficiales.

10 hojas de sílex de calidad inferior, de sección triangular y trapezoidal, cuyas longitudes oscilan entre los 4,30 cms. y los 8,50 cms.

2 lascas de desbastamiento de sílex.

1 concha perforada

1 punzón de bronce de 8 cms. de longitud, de sección rectangular.

4 punzones de hueso entre los 9 y 5 cms. de longitud.

1 asa de barro perteneciente a un tipo de vasija no encontrada

1 tapadera de vasija, de barro, de forma de disco, de sección concava. ~~Diámetro, 7,90 cms., anchura 1,35 cms.~~

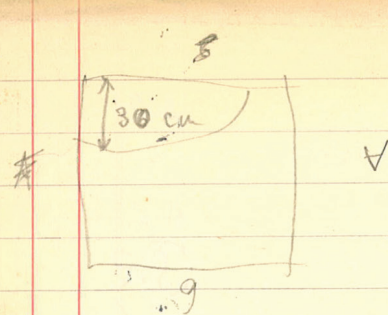
X aporte. Cerámica
Reconstrucción
Capítulo de cerámica

En la figura N° 14 hemos recogido los tipos fundamentales del Bronce II mediterráneo, presentamos una evolución teórica partiendo del cilindro y del cuenco como formas básicas y estableciendo otro grupo de tipos que contienen elementos de ambos. Los tipos Ia, b, c; II a, b, c, d, e, f; III b, c, d, e, f, g, h, m, n suelen darse únicamente en vasijas de ofrendas, mientras que los restantes son armas regulares. En nuestros yacimientos encontramos los tipos N° Ia, b; II a, b, c, d, e; III a, b, c, d, e, f, g, h, m y los otros han sido seleccionados de los objetos procedentes de las excavaciones de los hermanos Lirio en el Argar y otras estaciones del levante español. Quisiéramos destacar el tipo Ia, que representa un cilindro casi perfecto, por ser muy poco frecuente en la cultura argárica. Los tipos III b, c, d, son tulipiformes.

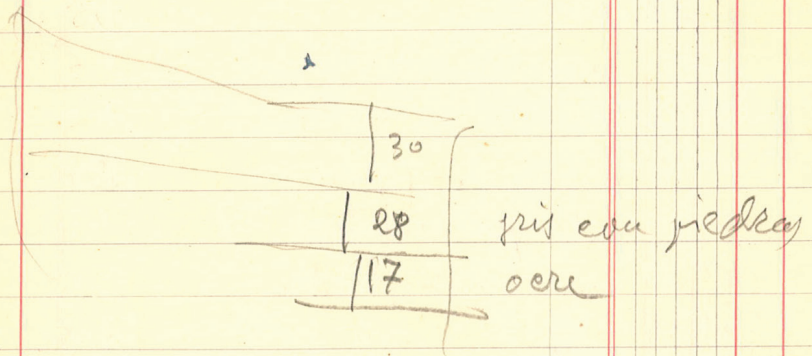
Anexo objetos - 1

Lista de objetos —

x	Nº 23	pinçon de hueso	A-2	
	Nº 24	afiladero probable	"	
x	Nº 25	hacha	A-6	
x	Nº 26	Patela	(S) 8	
x	Nº 27	Punzón, hueso	C-6	
	Nº 28	Mortero	D-5	
x	Nº 29	anillo de bronce	D-6	
x	Nº 30	concha perforada	C-7	
x	Nº 31	diente de sierra	D-7	
x	Nº 32	pieza filimentada (?)	C-7	
x	Nº 33	concha perforada	D-6	
x	Nº 34	" "	E-8	
	Nº 35	pieza labrada con agujeros	C-8	(dibujos)
x	Nº 36	puñal de cuchillo de bronce	B-8	
	Nº 37	hoja de sílex	C-9	
	Nº 38	pieza labrada en for. de bato	C-9	
x	Nº 39	media concha perforada	C-9	
x	Nº 40	pinçon (?) de hueso	E-9	
	Nº 41	pieza labrada afiladora (?)	B-9	
x	Nº 42	concha perforada	D-8	
x	Nº 43	pequeña hacha de bronce	D-8	
x	Nº 44	pinçon de hueso	A-9	



Fichas hecho el dibujo
del 4 al 12, 15, 16, 18,
19, 22, 23



Estaciones nuevas:

La Torreta, Llanos del Rio de Alado

Los campillos - Alado -

Chickar - Cabezo del Tesoro

X	Nº 68	concha perforada	B-11
X	Nº 69	" " "	Dep. 11
X	Nº 70	punzón de hueso	" "
X	Nº 71	ropa de sílex	" "
X	Nº 72	punzón de hueso	" "
	Nº 73	afiladera zotea	" "
	Nº 74	pieza rita con señal de utilización	" "
X	Nº 75	objeto de sección triangular con curva	" "
X	Nº 76	caracola perforada	" "
	Nº 77	objeto fragmento de objeto plano y curvo	" "
X	Nº 78	punzón de hueso	" "
X	Nº 79	punzón de hueso	" "
X	Nº 80	" "	" "
X	Nº 81	" "	" "
X	Nº 82	concha perforada	" "
X	Nº 83	ropa de sílex	" "
X	Nº 84	punzón de hueso	" "
X	Nº 85	lancea de sílex	" "
X	Nº 86	pieza labrada de sección oval	" "
X	Nº 87	concha (! perforada !)	B-10
X	Nº 88	caracol perforado	Dep. 11
X	Nº 89	pulvera de bronce	(S)-19
	Nº 90	huesos	Dep. 11

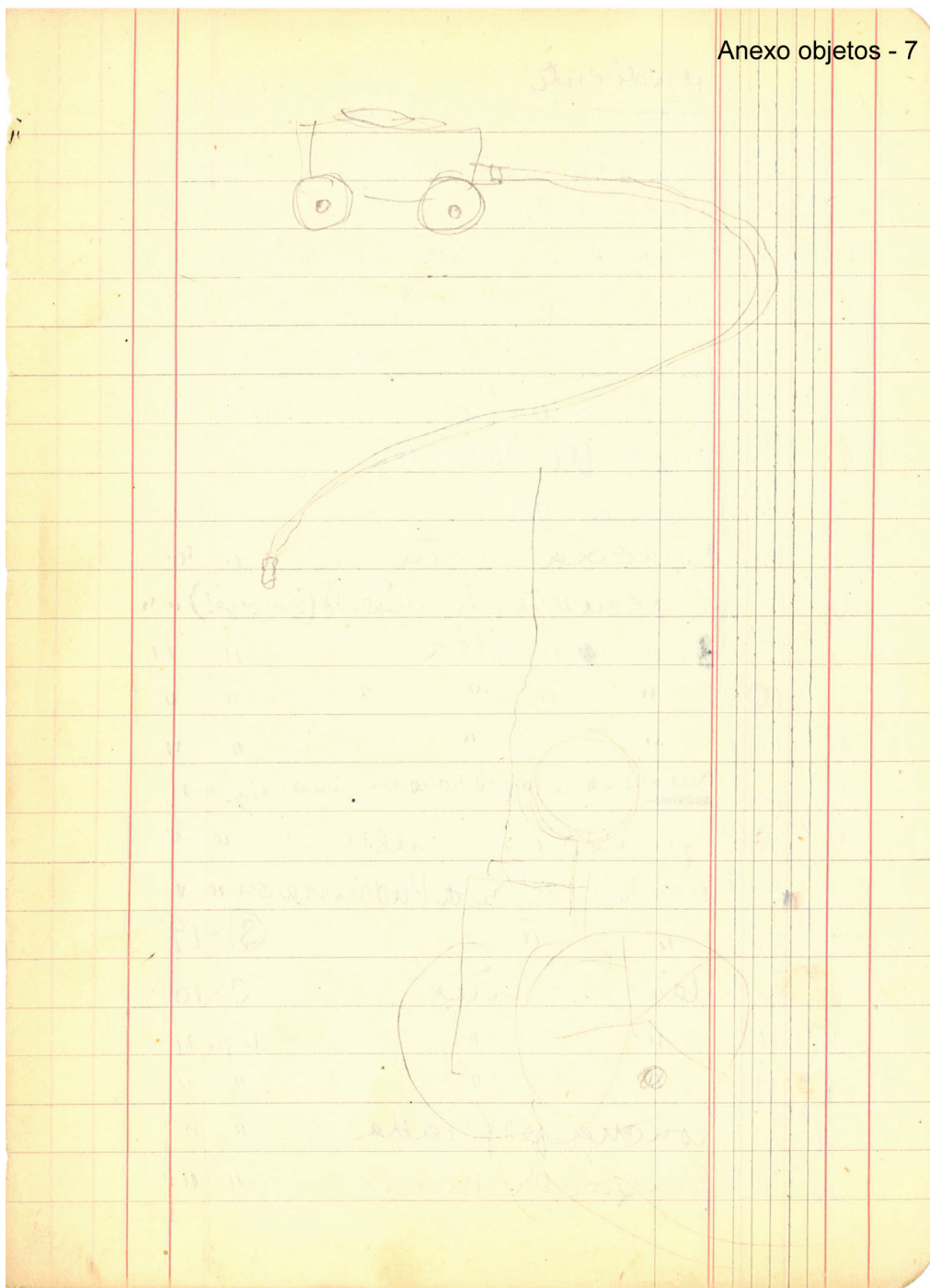
x	Nº 45	puñal de bronce	S-12
x	Nº 46	funzón "	S-12
x	Nº 47	" de hueso	S-12
	Nº 48	mortero	B-8
x	Nº 49	cuchillo de sílex	C-6
	Nº 50	cuenta de collar	S-10
x	Nº 51	cuchillo de sílex	A-2
x	Nº 52	cuchillo de sílex	C-1
x	Nº 53	trozo de taguadora de piedra	C-1
	Nº 54	cuchillo rodado pulimentado	Dep. - 11
x	Nº 55	piedra con oval de " hacha?	" "
x	Nº 56	monteño de piedra	" "
	Nº 57	trozo de mortero	" "
x	Nº 58	funzón de hueso	" "
x	Nº 59	concha perforada	" "
x	Nº 60	cuenta de collar	S-13
x	Nº 61	cuenta de collar	S-14
x	Nº 62	stalactitas	Dep. - 11
x	Nº 63	trozo funzón de hueso	" "
x	Nº 64	fragmento de instrumento de piedra pulimentada	" "
x	Nº 65	funzón de hueso	Dep. 11
x	Nº 66	" "	" "
x	Nº 67	caracol perforado	" "

Anexo objetos - 5

No 11

N°	91	pendiente anillo de bronce	(S) 26
X	N°	92 punzón de hueso	Dep. 1)
	N°	93 ítem de telur?	" "
	N°	94 trozo de anillo de hueso(?)	" "
X	N°	95 concha perforada	" "
X	N°	96 punzón de hueso	" "
	N°	97 trozo de anillo(?) igual nº 94)	" "
X	N°	98 cuchillo de sílex	" "
X	N°	99 lasca de "	" "
X	N°	100 curacola rota	" "
X	N°	101 hueso con rúer de pulimento (¿manzo?)	" "
X	N°	102 lasca se sílex	" "
X	N°	103 " "	" "
X	N°	104 " "	" "
X	N°	105 cuarto rodado largo pestracho con rúer de pulim.	" "
X	N°	106 punzón de hueso	" "
X	N°	107 cuenta de collar a 1/4 de hueso	" "
/	N°	108 " " de piedra verde	(S) -19
X	N°	109 lasca de sílex	C-10
X	N°	110 " "	Dep. 11
X	N°	111 " "	" "
X	N°	112 concha perforada	" "
X	N°	113 punzón de hueso	" "

Anexo objetos - 7







Anexo objetos - 8

X	Nº 114	pinzón de hueso	Dep. 11	
X	Nº 115	punta de " "	" "	
X	Nº 116	pequeña cuenta de collar de hueso	⑤ 19	✓
X	Nº 117	cuenta de piedra verde	" "	
X	Nº 118	hoja de sílex	D-10	
X	Nº 119	lasca de "	Dep. 11	
X	Nº 120	hoja de "	" "	
X	Nº 121	lasca de "	" "	
X	Nº 122	" "	" "	
X	Nº 123	hoja de "	" "	
X	Nº 124	cuerpo con señal de utilización	" "	
X	Nº 125	" perforado (isopli?)	" 4	
X	Nº 126	cara col perforado	" "	
X	Nº 127	patela perforada	C-10	
X	Nº 128	piedra pulimentada en forma de afiladora	C-10	
X	Nº 129	afiladora con señal de fuego	C-10	
X	Nº 130	" con un resaca para colgar	D-11	
✓	Nº 131	lasca de sílex	E-10	
X	Nº 132	cuchillo de "	C-10	
	Nº 133	pinzón	B-10	
X	Nº 134	cuchillo de sílex	Dep. 8	
X	Nº 135	" "	" "	
X	Nº 136	cuerpo (?) de barro	E-10	

Anexo objetos - 9

x N°	137	concha perforada	E-10				
x N°	138	função de hueso	E-10				
x N°	139	hacha de piedra	Dep. 8				
N°	140	concha ^{concha} perforada	(S)-19				
N°	141	ciprésa	" "				
N°	142	conchas perforadas pequeñas	" "				
N°	143	cuenta de piedra verde	✓ " "				
N°	144	3 " de hueso y tres fragmentos	" "				
N°	145	caracola perforada	Dep. 8				
N°	146	trozo de pulsera de (Imapil?)	(S) 19				
N°	147	5 cuentas y varios fragmentos cilíndricos	" "				
N°	148	cuenta de caracola	" "				
N°	149	cuenta cilíndrica triangular	" "				
N°	150	fragmentos de colilla de jabali ^{con escota} _{dura y perforada}	" "				
N°	151	função de hueso	" "				
N°	152	puñal de bronce	" "				
N°	153	hoja de sílex	Dep. 8				
N°	154	lance de "	" "				
N°	155	hoja de "	Pozo en el Dep. 8				
N°	156	hoja de "	" " " "				
N°	157	" "	" " " "				
N°	158	função de hueso	" " " "				
N°	159	" "	" " " "				

Nº 160	Pendiente de plata	D-27
Nº 161	" "	"
Nº 162	hacha de piedra pulimentada	D-10
Nº 163	fragmento de concha perforada	E-10
Nº 164	pendiente de plata	S-26
Nº 165	pulsera de bronce	" "
Nº 166	hoja de sílex	Dep-8
Nº 167	" "	" 8
x Nº 168	pendiente de bronce	S-35
x Nº 169	" "	" "
x Nº 170	" de plata	S-47
x Nº 171	" " auto	" "
x Nº 172	hacha de bronce	" "
Nº 173	pinzón de bronce enmendado	✓ C S-47
x Nº 174	anillo de plata "in situ" entre falange	✓ " "
x Nº 175	15 cuentas de piedra verde	" "
x Nº 176	una cuenta grande de " "	" "
x Nº 177	" " vertebra de pescado	" "
x Nº 178	3 cuentas de hueso (una rota)	" "
x Nº 179	2 " " tubulares	" "
x Nº 180	1 cuenta de piedra calcárea rota	" "
x Nº 181	2 cuentas de caracol	" "
x Nº 182	" " grandes de "	" "

X N° 183	placita ^{perforada} piedra negra rota ✓	(S) 47
X N° 184	pulsera de bronce rota ✓	" "
X N° 185	aro " " ✓	" "
X N° 186	anillo " " ✓	" "
X N° 187	achillo de sílex ^{color} meloso	" "
X N° 188	2 tipos de piedra   calcárea ✓	" "
X N° 189	trozo de caracola con escotadura para colgar	" "
X N° 190	placa con 4 agujeros de hueso ✓	" "
X N° 191	" " " " " " ✓	" "
X N° 192	trozo de piedra calcárea forma cilíndrica	" "
X N° 193	caracola foril 	" "
X N° 194	mandíbula  de (?)	" "
X N° 195	concha perforada	Dep. 8

1, Dep. 11

2, Dep. 8, S. 47

B8, C9, E9, A9, D8, D9,
B9, C8, A11, B10, E7,
A10, (S30)

3, S16, S10, S13, S38.

4) Huesos humanos

5, S7, S14.

6, Dep. 11

7, C6, A1, C5, A4, B6, D6,
C2, A6, A2, B3, B3, B5,
A3, A5.

8, S18, S8, S17, S35,
S30, S37

9, (S19, S32, C10, S21
(Norte)

10) B2, A1, B1, C1

11) D11, E10, E11, B11,
C11, Dep. 11 (Francia)
Dep. 8.

12) S1 (Huesos) S2, S3, S4
S5.

13) Esqueleto de S7

14) Huesos humanos

15) Fauna

16)

16) objetos delicados

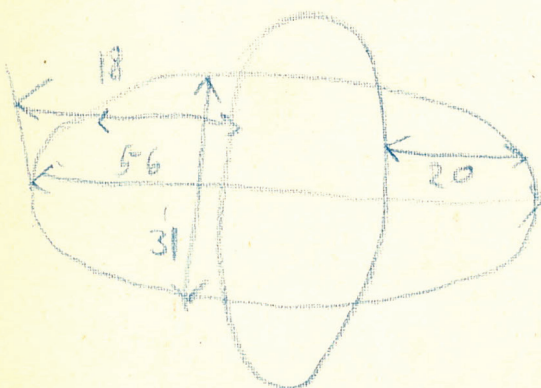
B.11 - 1 fijo, 2 móvil (fuz)
 C-10 - 1 móvil
 A-10 - 1 fijo
 B-10 - 2 " , 1 montura
 B 9 - 1 parte fijo rota
 E 7 - 2 fijos, 2 móviles (fuz)

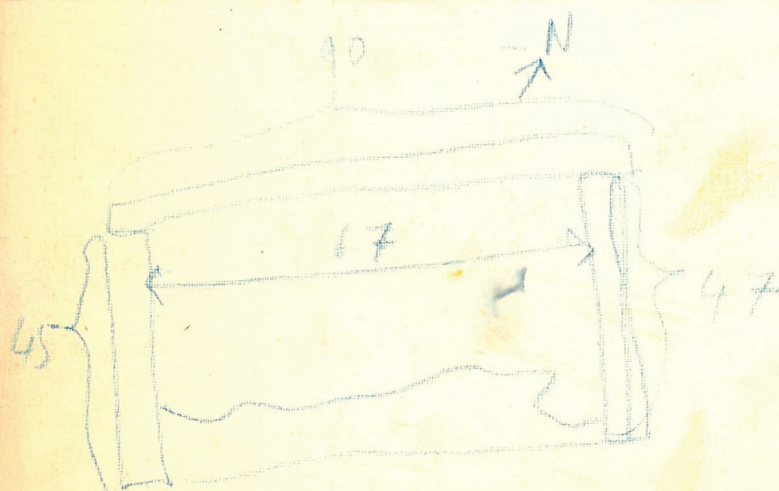
D-9, 1 fijo, 3 móviles rotos
 C-6, 1 móvil
 Dep 11 - Móvil 28, fijo
 Dep 8 - 2 fijos, 1 móvil
 8 fuz. indeterminados.

D.8. 1 poste figa
 A. . 1 figa antenna, 1 rota, 1 movil rota
 E.9. 2 figas 1 movil. rota
 B.1. 1 figa rota, 1 movil
 C.9. 1 figa, 5 pag. moviles 1. morter
 B.8. 1 figa rota, 1 movil rota
 C.8. 1 figa, 1 movil

E.8 - 2. figas
~~A.9 - 1 figa rota~~
 E.6 - 2 movil, rotas
 A.9 - 4 moviles rotas, 1 figa rota
 E.11 - 1 movil, 2 figas rotas
 E.9 - 6 moviles movil, 2 rotas

Machos volar y P.49





Gravel motor base

5.2

TRANSCRIPCIÓN DEL
DIARIO DE CAMPO DE LA CAMPAÑA DE EXCAVACIÓN
DE 1945 EN LA BASTIDA

VICENTE LULL, RAFAEL MICÓ, CRISTINA RIHUETE Y ROBERTO RISCH

[Portada interior]

EXCAVACIONES DEL SEMINARIO DE HISTORIA
PRIMITIVA DEL HOMBRE

UNIVERSIDAD DE MADRID

2a CAMPAÑA – AGOSTO 1945

TOTANA

COMISARIO DIRECTOR: E. Del Val Caturla

COLABORADOR TÉCNICO: J. A. Sopranis Salto

[Portada interior - reverso]

[En blanco]

[Página 1¹³⁸]

Día 16. VIII

Se dedica el día a limpiar el área excavada el año pasado y en acondicionar la zona en que ha de excavar este año. Se cuadrícula un área de 33 m x 12 m teniendo cada cuadrícula 3 m de lado. La zona elegida va desde el barranco, en la falda S., hasta el “depósito de aguas” mirando los lados menores respectivamente a N y S.

[Plano que muestra los departamentos excavados en 1944, numerados, y el área, al oeste, pendiente arriba, ocupada por la cuadrícula]

Empleamos 8 obreros. Construcción de una caseta.

[Página 2]

Día 17. VIII

Empiezan los trabajos en el cuadrado A1, desmontándose las tres primeras capas (15 – 20 cms) que contienen tierra gris pero sin hallazgos. También se

¹³⁸. Respetamos la numeración a lápiz que aparece en la esquina superior derecha o izquierda de las páginas del diario de campo.

desmonta el trozo que une el cuadrado al dep. 5 del año anterior, pero que cayó fuera del cuadriculado. Tiene ½ m. de ancho. Empiezan a salir huesos de animales a una profundidad de 30 cms.

Sale un punzón de hueso a 57 cms. pr. En el ángulo N.O.

[Croquis del cuadro a1, con indicación de hallazgos y profundidades]

En el ángulo S.O y el lado N. salen más huesos, en el ángulo N.O sale greda. Piedras sueltas a 0.35 cms.

[Croquis del cuadro a1 con ubicación del elemento descrito]

[Página 3]

En el ángulo N.E. a 93 cms. pr. tierra suelta. También muchos restos de cerámica, sobre todo en el lado S. sale entre un cuadrado de piedras que parecen colocadas adrede y la cuerda. Estas piedras parecen empalmar con las del ángulo S.O. Salen a 0.50 m. pr.

[Croquis del cuadro a1 con ubicación de los elementos descritos]

En el lado N. a 83 cms. pr. sale un trozo grande de cerámica ¿Parte de tumba? Procedemos a limpiar las piedras con escardillo¹³⁹ y escoba para ver si hay o no muro.

[Croquis del cuadro a1 con ubicación de los elementos descritos]

Las piedras todas salen a la misma altura y parecen provenir de un muro derrumbado.

Salen restos de fauna en el lado E a 10 cms de profundidad. Hasta la altura de las piedras la tierra conserva color gris, a veces oscuro.

[Página 4]

En el lado S. va saliendo tierra rojiza a 68 cms pr. Sale una patela perforada a 60 cms. en el lado E. Sale un punzón de hueso roto al mismo nivel en el ángulo S.E.

[Croquis del cuadro a1 con ubicación de los elementos descritos]

Sale suelo firme en el lado S. al lado de las piedras (80 cms. prof.). En el lado S, va saliendo una cara de muro, pero parece que sólo se conserven los cimientos. Luego hay una zona muy estrecha entre el cuadrado de piedras (lado S.) y la cuerda. Enseguida debajo de la cuerda sale el terreno firme. Las piedras ahora parece que llenan casi todo el cuadrado.

¹³⁹. [Azada pequeña.]

Se desmontan las primeras capas del A.2. En el ángulo S.O., debajo de las piedras ahonda el terreno y salen huesos de animales menudos.

[Croquis del cuadro a1 con ubicación de estructuras en piedra]

[Página 5]

Parece que se puede distinguir la casa N. del muro derrumbado, que correría en dirección E – O. En el ángulo N.E sale la parte inferior de un cuenco tosco. Sólo sacamos una parte. En el lado E. y la parte que une al dep 5 quizás haya empedrado de piedras menudas ? Dejamos todo para una foto mañana.

En el dep. A2 salen una serie de piedras casi en el centro, muy superficialmente. Las dejamos.

[Sección N – S, que probablemente representa la serie de piedras referida]

[Página 6]

Día 20. VIII

8. obreros.

En el A1 sale una patela perforada a 97 cms de profundidad. Empezamos a desmontar el B1. En el A2. se ha llegado a una profundidad de 90 cms. pr. sin salir nada de importancia.

[Croquis del cuadro a1 con indicación del hallazgo de la patela]

En el A2 van saliendo piedras en el lado N., que puede que empalmen con las del A.3. En el ángulo N.E. parece que salen piedras colocadas de manera que el muro cerrando el dep. 9 por el S.O. tenía ángulo recto, pero las piedras son muy menudas y probablemente seguirán la curva de la parte interior.

[Página 7]

[Planta de a2 y estructuras del departamento 9]

En el A2 a 1.08 ms. pr. sale una concha perforada (lado E.) y otra muy cerca. En el mismo nivel restos de tiestos.

Sale una laja de cista en dirección N.E. en el A2, pegado al A1 a 1.08 ms pr. Una piedra paralela muy regular se encuentra hincada al lado. La cista aparece al mismo nivel que las piedras. Hay piedras en el lado S.O.

Ya dentro del A1, y paralelo a la laja arriba citada, sale otra, de yeso como ésta, pero unos centímetros más profunda. En el ángulo (S.E.) que forma con la laja transversal que debe

[Página 8]

unir a ambas lajas paralelas, se encuentra con el cacharro que se sacó ayer. La cista está destrozada por arriba, habiendo desaparecido la laja de cubierta, sustituida por una serie de piedras caídas encima, y probablemente provenientes del muro derrumbado. El cacharro que probablemente perteneció a la cista resulta que son dos, uno dentro de otro. El interior tiene tetones y forma de cuenco cerrado ligeramente [se inserta dibujo de un perfil de recipiente de F2]. Está colocado de canto [se inserta dibujo alusivo a esta circunstancia]

[Croquis del cuadro A2 y, al lado, dentro de un círculo, "S.1", sigla alusiva a "Sepultura 1"]

[Página 9]

[Croquis de los cuadros A1 y A2 centrado en la cista S.1]

Sale un hueso de animal [se inserta flecha que lo ubica en el croquis anterior]. Sale tierra gris muy suelta por debajo de las piedras del muro caído y al mismo nivel de la base de la cista.

En el A2 al lado de la cista aparece un trozo de sílex (hoja). Otro en el ángulo S.E. a 1.12 ms. pr.

Sale un punzón de hueso pegado al lado O. del A2 (prof.?)

Sale una tinaja en el lado O. del A2. Parece grande, orientada hacia el N., con la parte posterior rota. También la parte superior parece aplastada, sobre todo por una piedra en la parte posterior derecha, pero por demás es muy reconstruible y parece guardar intacto lo que haya dentro.

[Página 10]

Entre la urna y el S1 parece extenderse un empedrado de piedras menudas.

[Croquis de las cuadros A1, A2 y A3, con indicación de diversos hallazgos. Anotación al margen: "a y b: restos de vasijas destrozados por piedras caídas encima"]

Sale un trozo de cerámica muy fina en el ángulo N.O. del A2 a 118 cms, entre el muro y el lado O.

Delante de la estructura del S.2 hay varias piedras colocadas delante de las de tapadera. Luego ahonda mucho el terreno hasta una línea que aproximadamente coincide con la separación

[Página 11]

A2 – A3, por donde seguramente correría el muro que arranca del dep. 9.

[Croquis alusivo a los elementos descritos con una anotación al margen “El muro probablemente seguía la línea donde sobre la tierra virgen”]

[Página 12]

Día 21, VIII

Se procede a abrir S.1 y S.2.

Sale una vértebra de pescado a 90 cms pr. en el B1 (Nº 15).

La S.2 parece contener otra urna dentro. A poca profundidad ya van apareciendo trozos de costillas.

[Croquis en planta de S.2]

Hay piedras colocadas alrededor para proteger la urna.

[Croquis en planta de S.1. con medidas. Anotación: “S.1. [rodeado por un círculo] medidas:”]

[Página 13]

Sale una lasca de sílex en el lado E. del B1 a 67 cms pr. Nº 16 [rodeado por un círculo]

Sale una vasija en el B1, a 80 cms prof. En el C1 y 2 en los lados O. se ha llegado a piso firme.

[Croquis de los cuadros B/C – 1/3. Anotación: “Profundidades”]

En el B2, a unos 40 cms, debajo de una peña un trozo de cerámica aplastado. También un trozo de pie de copa ancha [se inserta el dibujo del perfil de un pie de copa]

[Página 14]

S.1 [dentro de un círculo]

Primero se fue descubriendo la losa del costado izquierdo que es la que se encuentra más entera. Encima de la cista había un grupo de piedras y las losas lateral izquierda, de la cabeza y de los pies están calzadas con piedras adosadas a ellas; principalmente a los pies en que estas piedras forman un pequeño murete incluso sujeto con greda exclusivamente la altura de la losa, unos 25

cms. La losa del costado derecho es la que más sufrió, encontrándose destrozada. Separadas las piedras de la superficie se comprobó que no existía losa superior, seguramente arrastrada de antiguo por el desgaste de tierras, y empezaron a aparecer entre tierra gris muy fina pequeños trozos de huesos: las costillas, de cúbito y radios y una vértebra y un pequeño trozo de maxilar inferior. Llegando rápidamente a descubrir la losa inferior. Esta también estaba rota en varios pedazos. Después se cribó toda esta tierra dando un resultado nulo.

[Página 15]

S.2 [dentro de un círculo]

El cadáver en cuclillas, cabeza dirigida hacia el S. y sobre el costado izquierdo. Sobre el costado izquierdo cayó una piedra del derrumbamiento de un muro penetrando a través de la urna sobre los parietales dislocándolos y deshaciendo las mandíbulas y pómulos, los huesos de los brazos rompieron las costillas. Los huesos de los pies no se encontraron. No había restos al cribar la urna.

Conclusión. La urna rodeada de piedras, dos de las cuales trozos de molino (una parte móvil, la otra fragmento de parte fija). Probablemente se trata de media urna pequeña cubierta a modo de tapa por otra mayor.

[Croquis con medidas de la sepultura S2. Anotación: "Profundidad 1'18 m"]

[Página 16]

Día 22, VIII

[Sección de los cuadros B1 y B2]

En el B2, lado O. sale la boca de una vasija a [espacio en blanco] cms pr.[ofundidad]

[Planta de los cuadros B1 y B2]

En el ángulo N.E. del B2 sale un trozo de cerámica grande, un poco más alto que la S.2.

Al profundizar los B1, B2 van saliendo las probables plantas de muros. El S.4 está al parecer empotrado dentro de un muro grueso

[Página 17]

que recorre el lado O. de B1 y B2. Ha desaparecido el muro en un trecho entre la urna y el montón de piedras que corren al lado del lado S. del A1 y B1. Aquí

el terreno duro cesa bruscamente, habiendo con seguridad formado la parte trasera del muro N – S donde éste se apoyaba, en el ángulo S.O. hoy formado por los muros un pequeño hoyo construido de piedras hincadas con una losa de base.

[Croquis de los cuadros B/C – 1/2 de los elementos mencionados]

Cambio del color del terreno en este nivel (32 cms debajo del S.4). Sale ceniza en el centro del B1 al mismo nivel.

[Página 18]

[Croquis con las distintas acumulaciones sedimentarias en la planta de los cuadros B1 y B2. Anotación: “Al profundizar la tierra negra aparece en [leyenda con relleno rayado]”]

S.4. [rodeado por un círculo]

Profundidad: 1.33.

Vasija más bien pequeña, boca hacia arriba, el costado E y S.E se encuentran muy fragmentados por la presión de unas piedras, y sus trozos caen hacia el interior. Asentada sobre el muro y sobre tierra firme en el costado O.

[Croquis de ubicación de la tumba en el cuadro B2]

[Página 19]

B2 (Mañana). Huesos grandes a 1.50 prof. Cuenta de collar esférica (Nº 18) en el lado S.O. (mismo nivel que huesos).

Los Pozos:

1) Profundidad de 2,10 hasta unas losillas que los cubrían. Continúa la tierra movida fina de color rojizo. Prof. Total 2.20.

2) Profundidad: 2.05.

El conjunto está rodeado por unas piedras con esta forma

[se inserta planta y sección del sector de los cuadros B2 y B3 donde se sitúan estos “pozos”, de pequeñas dimensiones –los valores de 2,10 y 2,05 han de considerarse como cotas de profundidad, y no dimensiones de profundidad propia]

V.1 [dentro de un círculo]

CA2. aparece una vasija con la boca rota y los lados muy fragmentados por la presión de las tierras. En su interior no aparecen más que unos huecillos, pequeñísimos, de pájaro a juzgar por su tamaño, y la tierra más

cruda de color rojizo. También se encontró un hueso, quizás un punzón de sección trapezoidal.

[Página 20]

[Planta somera de los cuadros A2 y B2 donde se aprecia la localización de V1 en el primero de éstos]

Secciones

[Sección sedimentaria de los cuadros B1, 2 y 3. Anotación: "Sección B-1-3"]

[Sección sedimentaria de los cuadros C, B, A. Anotación: "Sección 2 -C.B.A"]

[Página 21]

En el B1 sale la parte móvil rota de un molino (Nº 20) en el nivel rojo (ángulo S.O, al pie del Pozo) y parte fija rota en el mismo nivel (Nº 21). Después una afiladera pulida (Piedra negra), partida por la mitad, usada (Nº 22) y una pate-la de tamaño grande. Prof. 1.40.

[Planta de los cuadros B1 y B2 con indicación de hallazgos]

[Página 22]

Día 23, VIII

S.3 [dentro de un círculo]

Prof: 67 cms. Aparece una vasija entre grandes piedras, al parecer en el grueso de un muro derrumbado. Después una urna destrozada. Es más bien pequeña. En cambio la vasija S3a tulipiforme de encuentra prácticamente intacta, solo con algunos pequeños ñeques en los bordes. Una gran piedra aprisiona a ambos por el lado N. Otra piedra pequeña parece calzar el conjunto por el S. y ha quedado más bajo. En el S1a se encontraron dos huesos pequeños y otros de tamaño regular al sacar los pedazos de la urna.

[Croquis del cuadro B4, con ubicación de la urna]

[Página 23]

Al abrir la urna se encontraron otros huesos de tamaño regular. La piedra, seguramente de cubierta, bien labrada medía 69 cms x 50 cms. con un grosor de 25 cms.

Se procedió al levantamiento del plano y de las secciones, antes de proceder a desmontar las piedras derrumbadas y encontrar la línea de los muros. Esto

se efectúa por la tarde, pero no llega a terminar. También se procede a desmontar A y B4, pero el piso sale a pocos cms. de profundidad.

[Sección de los cuadros A/C por la línea divisoria entre los cuadros 1 y 2, con indicación de la tumba S.1. Anotación: "Sección por la línea divisoria 1 2-"]

[Página 24]

[Sección de los cuadros A/C por la línea divisoria entre los cuadros 2 y 3. Anotación: "Sección por la línea divisoria 2-3"]

[Sección de los cuadros 1/3 por la línea divisoria entre los cuadros A y B. Anotación: "Sección por la línea divisoria A-B"]

[Sección de los cuadros 1/3 por la línea divisoria entre los cuadros B y C. Anotación: "Sección por la línea divisoria B-C"]

[Página 25]

Profundidades varias-

Muro del lado S. del A1-B1

[Croquis con profundidades correspondientes al elemento mencionado, con indicación de la tumba S.3]

Pozo o nicho del ángulo S.O. del B1 = 1,78 m

Pozos del lado N. del B2

[Croquis con profundidades correspondientes a los elementos mencionados]

S4 = 1,28 m.

V1 = 1,50 m.

S2 = 1,10 m.

S1 (fondo) = 1,15 m.

[Página 26]

Día 24, VIII

Descripción de los muros del Dept 12

El depto 12 (comprendido entre los cuadrados A y B 1 y 2) es aproximadamente de forma rectangular, con la parte E. Abierta, sin haberse encontrado restos de muros, los cuales probablemente habrán desaparecido con el arrastre. La

parte posterior, O. estaba excavada en terreno virgen, pero separada de éste por un muro espeso, el cual sin embargo como todos los del departamento no se conserva sino hasta poca altura. Únicamente el muro lateral del lado Sur se conserva en una línea continua, aunque al llegar cerca de su juntura con el posterior hay un hueco apreciable, pero la posición de las piedras derrumbadas hace posible la reconstitución correcta del trazado primitivo. El muro posterior, lado O., también tiene un lugar grande. Por el lado N. es donde más difícil se hace la reconstitución. Los primeros tres metros están adosados al terreno firme, luego hay un hueco y después un muro doble. El que cae más

[Página 27]

hacia el N. parece el muro que cerraba este lado y aunque la línea no coincide exactamente, parece que empalmó con éste. De él, parte un muro oblicuo (dirección N.E.) que lo une a la parte posterior del muro del dep. 9, aproximadamente a mitad de la curva que éste describe.

[Planta del departamento 12]

En el A5 sale una urna casi a flor de tierra S7 [dentro de un círculo]

[Página 28]

Comienzan los trabajos de excavación. Se trabajará en tres cuadros a3, b3, c3. 9.20 A.M. comienza el desmonte de la capa superficial del cuadrado a3. Fotografías tomadas del nuevo área desde dos puntos.

La tierra de la primera y segunda capa sale oscura y suelta, algunos fragmentos cerámicos aislados. Piedras sueltas. No ha salido todavía el muro del Dep. 9 del año anterior. Una piedra en el ángulo a3, a4 parece pertenecer al muro del Dep. 9. Van saliendo otros trozos del mismo muro, al progresar la capa tercera.

Salen muchas piedras menudas, algunos trozos de huesos de fauna muy deteriorados.

En el ángulo a3, a4, b3, va saliendo piedras mayores, al parecer de muro.

También más hacia el centro del cuadro, en la 4ª capa va saliendo una piedra medio hincada. El color de la tierra ha cambiado de gris a rojizo.

[Página 29]

[Croquis del cuadro a3 en el momento de la 4ª capa]

En B1, se han levantado dos capas, pero sin aparecer nada. También aquí el color va cambiando a ocre. Desmonte superficial del C3, pocas piedras.

En B3, ángulo N.O. aparece un conglomerado de piedras diagonal.

[Croquis del cuadro b3 con indicación del elemento mencionado]

En el A3, hacia el centro aparece una laja inclinada (¿quizás tapadera de urna?). Está en línea con el montón de piedras del ángulo N.E.

[Página 30]

El muro de separación del Dep. 9 se va prolongando hasta más de la mitad del cuadrado.

En a3 ha aparecido en la tercera capa un trozo de pie de copa bastante grueso así como la parte móvil rota de un molino.

En el C3 ya va saliendo tierra rojiza (3ª capa). En el A3 la losa que creíamos cubría una tinaja estaba suelta. Hay un montón de piedras encalladas en el lado a3, b3 que puede ser muro o Packung¹⁴⁰ de una tumba. La tierra sigue siendo muy dura.

En el C3, en el ángulo S.E piedras amontonadas que pueden formar parte del muro diagonal del B3.

[Croquis en planta de los cuadros B3 y C3 con algunos elementos citados]

La gran piedra entre el B3 y C3 tiene 5 agujeros que parecen hechos a mano. Está rota

[Página 31]

por una parte.

[Dibujo esquemático de la citada piedra]

En el C3 parece que hay barro (cal?) apisonado donde el montón de piedras (No).

Sale un punzón de hueso, con la punta rota antiguamente, y la parte de otros modernamente. Sale en el lado S.

A mitad del B3 a 85 cms pr. parecen salir piedras colocadas en forma de muro semicircular.

[Croquis de cuadro B3 con indicación somera de las citadas piedras]

En la parte N., lo mismo que en el A3, ya va saliendo tierra virgen.

¹⁴⁰. En alemán, en el original. Significa “caja”, “envoltura” o “embalaje”.

En el C3 en la parte N.O va saliendo un muro que quizás corresponda al del B3, parte N.O.

[Página 32]

[Croquis de los cuadros B3 y C3, con indicación de una posible estructura curva. Anotación: "Las otras piedras previamente señaladas parecen sueltas"]

Hacia el Sur el terreno va ahondando, mientras que hacia el N. va subiendo.

En la parte S. del B3 va saliendo tierra gris debajo de la rojiza.

Sigue saliendo como barro amasado entre las piedras del ang. N.O. del A3. Procedemos a quitar las piedras.

[Sección del cuadro C3]

En la parte S. del mismo cuadrado hay como un banco de piedra.

[Página 33]

[Planta del cuadro C3, con indicación de estructuras y profundidades]

En el C3, debajo de las piedras del lado N.O. sale una capa de tierra gris.

[Planta del cuadro B3]

[Planta del cuadro C3]

[Página 34]

Día 24. VIII (continuación)

Se empieza a excavar A4¹⁴¹.

Tierra vegetal con abundante piedra menuda. En el costado O. aparece enseguida el suelo firme que va formando como en las cuadrículas 3 una especie de loma.

Profundidad 36 cm.

En el costado S.E. aparece un pequeño corro de cenizas. No se encuentran restos.

Aparece la cara exterior del muro del departamento 9 excavado el año anterior que sigue su forma curva.

¹⁴¹. La letra a partir de aquí es de otra persona ¿Sopranis?

Profundidad 55 cm.

Aparecen unas piedras formando aro pero muy separadas y junto al suelo firme en el costado N.E.

[Planta del cuadro A4 con indicación de los elementos descritos]

[Página 35]

Se excava B-4 con el mismo resultado; la loma que forma el piso firme va ascendiendo suavemente.

Profundidades:

[Croquis del cuadro B4 con indicación de profundidades]

Hay también algunas piedras sujetas al suelo firme.

Se excava C-4. Idéntico resultado. El terreno virgen sigue ascendiendo. Se encuentran algunas piedras empotradas en el suelo firme sin que, al parecer formen línea definida.

Profundidades:

[Croquis del cuadro C4 con indicación de profundidades]

[Página 36]

[Croquis de la cuadrícula donde se indica la ubicación de las secciones representadas a continuación]

[Sección por el cuadro C. Anotación: "Sección C-3-5:"]

[Sección por el cuadro 4. Anotación: "Sección 4 -A.B.C"]

B.2. Se procede a la apertura de S-4 es una urna pequeña que contiene un cadáver de niño pequeño.

Medidas:

[Dibujo del perfil de la urna - F4-, con indicaciones métricas. Anotación: "S4"]

[Página 37]

Diseño:

[Dibujo detallado del esqueleto en el interior de S.4]

probable posición del cadáver: [se inserta dibujo]

A-2-

V1 – S.5 (el V-1 ha de ser modificado en S-5)

Se procede a descubrir la tierra de su interior encontrando restos humanos. Primero aparece la parte superior del cráneo mirando hacia el N. La urna y los huesos se encuentran muy destrozados por la fuerte presión recibida de todos los lados del exterior, irrumpiendo la vasija en trozos en el espacio interior.

El cráneo parece de niño pero mayor que el de S-4.

Diseño:

[Página 38]

[Dibujo de la disposición de los restos óseos en el interior de la urna]

Medidas (aprox.) [se inserta el dibujo del perfil fragmentado de una F4, con indicaciones métricas]

Se encuentran también bastantes huesos de esta forma:

[Tres dibujos de huesos planos de contorno curvo o pseudocircular –“rodajas”-. Anotación: “(tamaño natural)”]

A-2 – Se procede a despojar los muros de las piedras caídas.

Se descubre el ángulo S.O. del departamento 9 de la campaña anterior que tiene, como en su interior forma curva.

Aparece en el ángulo N.E. de A-2 entre las piedras caídas un punzón de hueso N° 23 [en un recuadro] profundidad – 71 cm.

Quitando las piedras que guarnecían a S-2 aparece en terreno fino rojo una piedra larga pulida en gran parte, posible a-

[Página 39]

filadera N° 24 [en un recuadro]

C-3 – Al limpiar la divisoria C4 – C3 se encontró entre dos piedras tierra blanda, y limpiando ésta apareció rota una copa de barro negro. La situación y medidas son las siguientes:

[Planta de los cuadros C3 y C4 con indicación de los elementos descritos]

Se procede a la separación de las piedras de C3.

Aparece un gran hueso al parecer humano, un fémur. En una desconchadura se observa que es de un individuo más bien anciano. También aparece un pequeño trozo de cráneo.

Se diferencia claramente la tierra gredosa gris y amarillenta del suelo firme rojo en que está excavada la tumba S-6 [en el interior de un círculo]

[Página 40]

C.3¹⁴² [en un recuadro]

Se va descubriendo el cadáver de S.6 [en el interior de un círculo]. Es un esqueleto de un individuo de elevada estatura y fuertes huesos. Está inhumado en una fosa sin cista ni urna excavada por el N. y O. en suelo firme y bordeada por pequeñas piedras por los otros lados. Los huesos aparecen embutidos en greda pura o casi pero fuertemente apisonada y adherida a ellos, probablemente a causa del peso de las grandes piedras superiores. El cadáver está colocado en dirección O.E con las piernas recogidas y la cabeza algo inclinada mirando hacia el N.O. y abajo. Del cráneo sólo se conserva la mitad que descansa sobre el suelo: la órbita derecha no completa, el oído derecho etc. Los huesos de los pies aparecen en su posición natural pero completamente separados de las piernas faltando el talón y su parte media. Un trozo de mandíbula inferior, una muela y unos dedos de la mano aparecen separados.

[Página 41]

[Croquis de la disposición del esqueleto]

Para evitar cambios bruscos de temperatura y humedad en estos restos que produciría su desintegración, se les protege durante los trabajos con un cañizo.

Se procede después a darle un baño de agua de cola para su conservación repitiendo la operación poco después.

A5 [en un recuadro]

Medidas y profundidades:

[Página 42]

[Croquis con estructuras en planta del cuadro A5, con la disposición de la tumba S.7]

¹⁴². Se retoma la escritura anterior.

al limpiar la parte superior de la urna parece como si fuesen dos en vez de una. Más probable es que haya arrastrado en su caída un trozo de ella separándolo del resto las piedras del lado Sur.

Está rodeada de piedras colocadas para su protección. En el lado E. dos losas superpuestas hacen pensar en que sea el lado de la boca de la urna. Las que están en el lado S. parecen restos de un muro o forman un pequeño murete para su defensa. Son más bien pequeñas y su conjunto presenta dos caras, una por la parte interior de la urna, otra por la exterior.

[Página 43]

En la divisoria de A5 B5 aparecen piedras al parecer colocadas en forma de muro. Entre ellas aparece un cuenco semiesférico achatado con tetones, en posición correcta, cubierto por una delgada laja pizarrosa.

B5 prof.

[Croquis del cuadro B5 con indicaciones de elementos]

C.5. [en el interior de un recuadro] En su parte central aparece un grupo de piedras al parecer colocadas formando muro.

[Página 44]

[Sección por la línea divisoria de los cuadros 5-6, con indicación de niveles sedimentarios. Anotación: "Sección entre el 5 y el 6 del C"]

[Página 45]

Día 27. VIII

A.6 [en un recuadro]

A poca profundidad (24 cms.) aparece un hacha de piedra pulimentada de 10 cms. de longitud (Nº 25). Unas piedras que parecen formar un pequeño muro. Más tarde se descubre la panza de una urna S.8 [en el interior de un círculo] a 30 cms. de pr. Las piedras dichas anteriormente deben ser su protección. En cambio sobre la urna no aparece ninguna. Las piedras estaban separadas de la urna y colocadas sobre tierra movida por lo cual se quitaron.

[Croquis con la planta de los elementos citados en el cuadro A6]

[Página 46]

En el A.5, como abertura de S.7 [en el interior de un círculo] salen dos partes fijas de molino.

En el B.6. sale otra tinaja S.9 [en el interior de un círculo], lado O., a 78 cms pr.

En este cuadrado va saliendo tierra gris con piedras medianas.

En el lado E. del A.6 van saliendo huesos humanos a 70 cms pr.

[Croquis con la planta de los elementos citados en el cuadro A6]

En el B.6, lado O. salen en cada extremo unas piedras que podrían formar muro.

[Croquis con la planta de los elementos citados en el cuadro B6]

[Página 47]

El cambio de colorido de la tierra, vegetal, gris, ocre se extiende uniforme por A.6 y B6.

Suposiciones:

El conjunto de piedras en el centro del A5 podrían significar el muro S. de una habitación, cuyo lado E estaría tapado por las piedras en los extremos del lado O. del B.6. En el ángulo N.O. del C.5 ahonda el terreno y el resto de la habitación seguramente se encontrará en los cuadrados D.5, D.6 que habría que cuadricular.

[Página 48]

Día 28. VIII

S.8 [en el interior de un círculo]. Se procede a la apertura. Exteriormente tiene forma alargada en su parte más abultada tiene una serie de tetones. Su estado y posición hacen suponer que se desprendió de su sitio, seguramente cercano, y rodando la pendiente cayó en el lugar encontrado, reventándose por su parte inferior actual. En su interior aparece primeramente entre tierra vegetal exclusivamente, lo que hace suponer su rotura relativamente reciente, una concha perforada (N^a 26). Se sigue descubriendo, encontrando los primeros huesos que aparecen desprendidos y bastante destrozados.

Se sigue trabajando en S.7 [en el interior de un círculo]. Aparece claramente su organización. Consta de dos urnas ovoideas encajadas por sus bocas; para que la unión y cierre sean más absolutos se han roto algunos trozos de la boca de la más pequeña. Los restos aparecen después de haber separado gran cantidad de tierra, aprisionados por los trozos desprendidos de las urnas en su rotura. Junto con estos trozos aparecen otros de cerámica negra, lo que hace suponer contenía también vasijas en su interior.

[Página 49]

La parte central superior del esqueleto, concretamente costillas y brazos es lo que más ha sufrido. La calavera se conserva entera, aunque con el temporal hundido.

[Croquis de la planta de la tumba S.7, con posición del esqueleto]

[Página 50]

Intento de reconstrucción de la posición de S.7 [dentro de un círculo]

[Croquis del esqueleto de S.7 en su supuesta posición original]

Sacada de su alojamiento S.7a resulta ser una vasija de forma ovoidea, no un cuenco semiesférico achatado [se inserta el perfil de una vasija de Forma 2] como dijimos anteriormente. Tiene en su parte alta cuatro tetones de escaso relieve.

A.6 [dentro de un recuadro] Sección A entre 6 y 7

[Página 51]

[Sección citada, con indicación de niveles sedimentarios y ubicación de la tumba S.8]

S.8 [en el interior de un círculo] aparecen todos los huesos en completo desorden lo cual prueba la hipótesis enunciada anteriormente de la posición derivada de la urna.

En el C.6 va saliendo greda que cubre el cuadrado 113 cms de profundidad. La veta de tierra negra va saliendo ligeramente en dirección N. Seguramente representa los restos del techo derrumbado. Recorre toda la casa O. del C.6. El terreno va subiendo ligeramente aquí.

En el ángulo N.O. del C.6 van apareciendo muchas piedras a 132 cms. de profundidad.

[Página 52]

Día 29, VIII

A.7 [en el interior de un recuadro]

Se empieza a excavar. Enlazando con el tajo de la campaña anterior. El suelo va subiendo nuevamente como en las cuadrículas 3, 4 y 5, pero esta es algo más profunda. Casi a flor de tierra sale un color amarillo vivo que llena el cua-

drado hasta una capa de terreno rojizo igual al terreno virgen. Posiblemente se trata de una escombrera de materiales procedentes de la excavación de los deptos. 13 y quizás 11.

[Sección por el cuadro 6 con indicación de niveles sedimentarios. Anotación: "Sección a/b 6"]

Hay tres peñas grandes, al parecer sin orden [monosílabo no identificado]

En el centro del cuadrado.

[Página 53]

[Sección por el cuadro 7 con indicación de niveles sedimentarios. Anotación: "Sección A-7"]

[Planta del cuadro A.7 con indicación de varios elementos]

D.5 [en el interior de un recuadro] Se empieza a excavar como complemento del dep. 13 (cuad. B. Y C.5, 6, 7). A escasa profundidad (27 cms) se encuentra una reunión de piedras que por su aspecto y coincidir con las de C5 hacen suponer el resto de un gran muro. A 26 cms. en la divisoria O. de la cuadrícula aparece una piedra labrada

[Página 54]

groseramente como un sector de tambor circular con una escotadura central. Tiene rota una de sus esquinas. Mortero?

[Planta del cuadro D5 con indicación de varios elementos]

[Dibujo del mortero citado, vistas frontal y lateral, y sección transversal, con indicaciones métricas. Anotación: "Mortero"]

[Página 55]

[Sección por el cuadro 6 con indicación de niveles sedimentarios y ubicación de tumba S.10. Anotación: "C.6 [en el interior de un recuadro] Sección c/d 6:"]

[Página 56]

Día 30. VIII

En el B7, ángulo S.O., aparece a 60 cms. pr. un diente de animal? Aparecen piedras que podrían ser de muro e el lado N.

[Planta del cuadro B7 con indicación de varios elementos]

D-6 [en el interior de un recuadro]

Se excava hasta llegar a la capa negra inferior. A 150 cms. sale un banco de cenizas, en el centro.

[Planta del cuadro D6 con indicación de varios elementos]

[Página 57]

En el D-7, debajo de la capa negra, sale gris con piedras.

[Planta de los cuadros D5 y D6 con indicación de varios elementos]

[Sección correspondiente a la planta anterior]

Se encuentra una parte móvil de molino y dos fragmentos de otro.

[Página 58]

[Dibujo del contenido de una sepultura, sin que conste número, aunque probablemente corresponde con la tumba S.8, descrita en las páginas 48 y 51]

[Página 59]

Día 31, VIII

S.9 [en el interior de un círculo]. Urna pequeña con tetones, orientación O. Estaba tapada por una laja de piedra romboidal de 33 cms x 29 cms. Anchura de boca 30 cms. Está casi intacta, aunque quebrada por la mitad en su eje longitudinal.

[Dibujo en planta de la tumba S.9]

En su interior no quedaron sino restos de los huesos de un niño, una parte del cráneo y algunos huesos de los brazos.

[Dibujo con vista frontal de la boca e interior de la tumba S.9]

[Página 60]

D-6 [en el interior de un recuadro] En la capa gris en su parte más baja y ángulo S.E (118 cms. prof.) aparece un anillo de bronce N° 29 [en el interior de un recuadro]

Sale la laja de una cista grande S.11 [en el interior de un círculo]. En el mismo nivel sale la parte móvil de un molino.

[Planta de los cuadros D5 y D6 con indicación de diversos elementos, entre ellos la tumba S.11 y S.10]

C-7 [en el interior de un recuadro] Aparece en tierra vegetal parte S.O. una concha perforada (prof. 28 cms.) N° 30 [en el interior de un recuadro]

S.12 [en el interior de un círculo] En el ángulo N.O. sale una vasija tulipiforme a 120 cms. prof. Al lado (dirección S.) hay como un nicho construido por piedras

[Página 61]

hincadas. En ambos sitios hay tierra muy suelta. Salen huesos humanos debajo de una piedra al lado de donde se encontró la vasija.

[Planta del cuadro C7 con indicación de diversos elementos]

Debajo del cacharro salen piedras, en horizontal e hincadas. Resulta una cista que va en dirección O.N.O.

[Croquis sumario de los elementos citados]

[Página 62]

[Planta del cuadro C7 con indicación de distintos niveles]

[Sección del cuadro 7, con indicación de niveles sedimentarios y de la tumba S.12. Anotación: "Sección: Divisoria C-D.7"]

[Página 63]

Día 1, IX

D-7 [en el interior de un recuadro]

Sale en el lado E un muro curvo, en dirección aprox S.O., que arranca de una peña caída, situada en el ángulo N.E. del cuadrado. Esta peña parece descansar sobre tierra movida y por tanto será posterior al muro, habiendo destruido éste (Esto NO). El muro está formado por grandes piedras.

[Planta del cuadro D7 con indicación de diversos elementos]

En el ángulo S.O. sale tierra roja de piso, pero blanda.

En el D-7, ángulo S.O. sale una sierrecita de pedernal (N° 31).

[Página 64]

En el C-7, ángulo S.E. sale una piedra cordiforme pulimentada a 113 cms prof. (N° 32)

E.6 [en el interior de un recuadro] se empieza a excavar.

E.7 [en el interior de un recuadro] Poco después se empieza a excavar.

E.6 [en el interior de un recuadro] Al poco tiempo van surgiendo a lo largo del extremo S. unas piedras en forma de muro que concuerdan con el de D-5 y parecen ser su continuación.

E.7 [en el interior de un recuadro] Surgen gran cantidad de piedras repartidas por el cuadrado.

[Planta del cuadro E.7 con indicación de diversos elementos]

[Página 65]

Día 3, IX

E.-6 [en el interior de un recuadro]

En el E.6 va saliendo tierra oscura en el lado E. y rojo oscuro en el lado O. Hay una línea de piedras que va en dirección E-O. en el lado S.

[Planta del cuadro E6 con indicación de diversos elementos]

E-7 [en el interior de un recuadro]

Las piedras anotadas el sábado anterior resultan no estar asentadas más que en tierra. El terreno se vuelve más gris y algo rojizo. En el lado O. salen debajo de una losa restos de una vasija muy destrozados. (prof. 55 cms.)

[Página 66]

[Planta de los cuadros E6 y E7 con la ubicación de la vasija anteriormente citada]

Al lado salen unas cuantas piedras, algo menos profundas, pero sobre tierra movida. A continuación a 68 cms. prof. Sale un grupo de piedras, una de las cuales es una parte fija de molino.

[Sección esquemática del cuadro E7]

El centro de la cuadrícula, de N. a S., una línea de piedras, quizás muro.

[Planta del cuadro E7 con indicación de diversos elementos]

[Página 67]

Día 4, IX

Se procede a limpiar de tierra a las sepulturas S.10 y S.11.

Sale una concha perforada en la parte de afuera de las piedras, que arranca de la esquina E. Del S.11.

[Planta del cuadro D6 con la ubicación de la tumba S.11]

S.13 [rodeado por un círculo] En el D.8. sale en el lado O. una vasija tulipiforme de grandes dimensiones. La boca está orientada hacia N.E.

[Página 68]

S.13 [rodeado por un círculo]

[Planta del cuadro D8 con la disposición de la tumba S.13]

En esta cuadrícula va saliendo en el ángulo N.E. un grupo de piedras, que parece corresponder con otro en el E-8. Cerca de la boca de la vasija hay una piedra de molino hincada. En el lado S. cae en parte la peña caída (D-7) y como serie de piedras.

C-8 [en el interior de un recuadro] sale arrancando del centro de la cuadrícula un muro claro en dirección N. En el lado S. hay una gran peña caída.

[Página 69]

[Planta del cuadro E8 con indicación de diversos elementos]

E-9 [en el interior de un recuadro] Se empieza a excavar, a escasa profundidad (de 55 cms. en la parte superior y 23 en la inferior) aparece toda su superficie cubierta de piedras.

Secciones de los departamentos XIII y XIV

[Sección por la línea divisoria entre 4 y 5. Anotación: "Sección I- divisoria 4-5"]

[Sección por el cuadro 5, con la ubicación de S.7. Anotación: "Sección II – centro de las cuadrículas 5 de A-D"]

[Página 70]

[Sección por la línea divisoria entre 5 y 6, con la ubicación de S.11. Anotación: "Sección III – divisoria 5-6"]

[Sección por el cuadro 6, con la ubicación de las tumbas S.8, S.9 y S.10. Anotación: "Sección IV – centro de las cuadrículas 6 de A-E]

[Sección por la línea divisoria entre 6 y 7. Anotación: "Sección V – divisoria 6-7"]

[Sección por el cuadro 7. Anotación: “Sección VI – centro de las cuadrículas 7 de A-E”]

[Página 71]

[Sección por la línea divisoria entre E y D. Anotación: “Sección VII – divisoria E-D”]

[Sección por el cuadro D, con la ubicación de S.11. Anotación: “Sección VIII – centro de las cuadrículas D de 5-7”]

[Sección por el cuadro C, con la ubicación de S.10. Anotación: “Sección IX – que pasa por S.10”]

[Página 72]

[Sección por el cuadro A, con ubicación de las tumbas S.7 y S.8. Anotación: “Sección X – que pasa por S-7 y 8”]

[Página 73]

Día 5, IX

S.11 [en el interior de un círculo] Se trata de una cista, más bien pequeña, pero de gran profundidad y cuya losa de cubierta sobresale bastante sobre los lados de la cista. Está pegada a éstas por greda amasada. Al abrirse se comprobó que no había entrado apenas tierra, pero que por la humedad éste se había descompuesto en alto grado, con excepción del cráneo, situado hacia el lado S.O. En el ángulo N.O. había un pequeño cuenco tulipiforme, destrozado por arriba al parecer sin que interviniese ningún agente extraño, que no sea el cambio de temperaturas.

Separada la tierra se observa: ésta es fina y roja (¿descomposición de cerámica y por esta causa rota también la vasija?). Olor a humedad. Los huesos por esto salen destrozados en pequeñas fibras a pesar de la blandura de la tierra. Por esto es muy difícil deducir la postura de esto. Los trozos de cráneo que salen más intactos (la parte enterrada en la tierra está pulverizada) están colocados como si la cabeza hubiese caído

[Página 74]

sobre el pecho. Debajo aparecen costillas y vértebras).

¿No estará expoliada en la antigüedad esta cista? Razones: postura poco natural de la cabeza. Pobreza en objetos dentro de la cista, concha perforada y

huesos de falanges en la tierra roja fina en los alrededores).

Los huesos más característicos encontrados (pocos) se les lavó y dio baño de agua de cola.

La tierra se cernió: aparecieron restos de roedores de pequeño tamaño.

[Croquis en planta de la cista, S.11]

[Página 75]

D y E, 8 y 9 [en el interior de un recuadro]

Descubierta S.13 [en el interior de un círculo], resulta ser una urna con cráneo de niño no muy chico (muelas) y algunos huesos por el tamaño de éstos puede pensarse en un enterramiento incompleto.

[Planta de los cuadros D9 y E9 con indicación de varios elementos. Anotación: "D y E 9.[en el interior de un recuadro]"]

[Página 76]

Día 6, IX

E-9 [en el interior de un recuadro] Muro 3, gráfico día anterior, resulta no serlo. Aparece muela de carnívoro. Parte fija de un molino.

D-9 [en el interior de un recuadro] Aparece una boca de vasija (urna?) cubierta su boca por una losa vertical. S14? [en el interior de un círculo]

Se descubre S.10 [en el interior de un círculo], como la tierra es húmeda se ha dejado secar desde el día anterior. A pesar de esto, los huesos salen separados, mezclados con la tierra suelta roja, aunque algo más enteros que los de S.11. Se comprueba que por la humedad la cara interior de la urna se exfolia en algunos sitios, disgregándose en arena rojiza. Se cierce la tierra, no dando más resultado que una pequeña cuenta de concha, restos de pequeños roedores y trozos de carbón muy negro y entero. El estado de la urna es el siguiente: la N. muy destrozada por su parte superior y también su fondo por el golpe de una losa calcárea. En su parte interior aparece un gran trozo defendiendo los

[Página 77]

restos. Hay que comprobar en su reconstrucción si este pedazo sobra o es de la parte superior o de su fondo, aunque parece demasiado grande para ellos. Para la conservación de los huesos se procedió como en S.11. La urna S. apareció casi intacta.

[Dibujo del contenedor de la tumba S.10]

[Página 78]

E-8 [en el interior de un recuadro] Sale en el centro una concha perforada (Nº 34)

E-9 [en el interior de un recuadro] Salen en el lado S. restos de tiestos finos, probablemente partes de una copa.

E-8 [en el interior de un recuadro] Se demuele el gran peñasco que era de acarreo. Sale tierra apisonada y dura en el lado E. En el O. sigue la tierra blanda.

Hacia el centro-lado E, sale la boca de una vasija, de tamaño medio. En dirección N. y lindando con ella un grupo de piedras. En dirección S. al mismo nivel sale una capa de tierra negra. Aquí también sale algo de greda mezclada con la tierra negra.

[Planta del cuadro E9 con indicación de varios elementos]

[Página 79]

En la tierra negra salen restos de vasijas teñidas de negro.

[Página 80]

Día 7, IX

Medidas de S.11 [en el interior de un círculo]

[Croquis de la cista con sus dimensiones. Anotación: “grueso medio de las losas: 4”]

Medidas de S.10 [en el interior de un círculo].

Urna S.:	Largo 64 cms Anchura de boca 42 cms
Urna N.:	Largo aprox. 55 cms. Anchura de boca, aprox: 45 cms. Anchura máxima “ . 43 cms.

[Página 81]

C-8 [en el interior de un recuadro] En su ángulo S.O. se descubre una piedra, su parte superior estaba a la intemperie. Presenta una cara con una serie de entalladuras semiesféricas, en total 19. Gravita sobre una capa de tierra gris de 50 cms. Debajo se encuentra la cista S-12 [en el interior de un recuadro]. (Nº 35)

[Dibujo de la citada piedra, con indicación de dimensiones]

[Página 82]

[Croquis con la planta de los cuadros C/B- 8/9 con indicación de diversos elementos]

B-8 [en el interior de un recuadro] Ángula S.E. sobre dos muelas de carnívoro y una concha, nivel vegetal y una piedra fija de molino.

C-8 [en el interior de un recuadro] en su ángulo N.O. sale el firme con grandes piedras, escasísima profundidad.

E-9 [en el interior de un recuadro] S.15 [en el interior de un círculo] es una urna pequeña con su boca hacia arriba rodeada de pequeñas piedras sin protección superior.

[Página 83]

B-8 [en el interior de un recuadro] ángulo N.O. aparece una punta de cuchillo de bronce (Nº 36). Prof. 45 cms., nivel vegetal.

C-8 [en el interior de un recuadro] ángula N.O. restos de vasija aplastada sobre la escasa capa gris. Prof. 42 cms. (¿resto de sepultura?).

[Página 84]

Día 8, IX

Gráfico de S-13 [en el interior de un círculo]

[Dibujo de la tumba S.13 en planta, una vasija de Forma 5 tumbada]

Gráfico de S-15 [en el interior de un círculo]

[Dibujo de la tumba S.15 vista de frente]

[Página 85]

C-9 [en el interior de un recuadro] Sale una hoja de cuchillo de sílex de sección triangular (Nº 37) lugar centro de la línea O. prof. 8 cms. tierra vegetal.

En el lado O. más bien hacia el N. una piedra labrada de forma de basto probablemente con punta que está rota. (Nº 38)

[Dibujo de la pieza lítica citada en vista frontal y sección transversal, con indicaciones métricas]

Debajo de la hoja de sílex salen trozos de una gran vasija de paredes muy gruesas, probablemente urna.

[Página 86]

Gráfico de S-14 [en el interior de un círculo]

[Dibujo en fragmento de papel insertado en la hoja del diario de la posición del esqueleto en el interior de la urna de Forma 4. Anotación: “la calavera es mas pequeña en relación con la urna)”¹⁴³]

[Página 87]

Reconstrucción de la postura probable del cadáver de S-14 [en el interior de un círculo]

[Dibujo en fragmento de papel insertado en la hoja del diario, donde se representa un esqueleto encogido apoyado sobre su lado derecho]

C-9 [en el interior de un recuadro] Los trozos de vasija son efectivamente una urna S-16 [en el interior de un círculo]

Gráfico:

[Dibujo en fragmento de papel insertado en la hoja del diario, donde se representan los restos de la nueva urna en el momento de su descubrimiento]

[Página 88]

Día 10, IX

C-9 [en el interior de un recuadro] de los restos de vasija anotados el día anterior como S-16 hay que añadir una boca de urna (sólo mitad).

Situación en el gráfico.

[Croquis del cuadro C9 con indicación de los fragmentos cerámicos citados]

En el centro del lado N. de la cuadrícula aparece una urna pequeña S-17 [en el interior de un círculo]

B-8 y 9 [en el interior de un recuadro]. La tierra vegetal se extiende en una capa de greda; parte O. 35 a 45 cms. y lado E. de 10 cms.

C-9 [en el interior de un recuadro]. En el centro de la cuadrícula aparece media concha perforada por su rotura (Nº 39).

¹⁴³. La letra aquí es de otra persona ¿Sopranis?

[Página 89]

(al día anterior) C-8 [en el interior de un recuadro] Los trozos de vasija de paredes gruesas del ángulo N.O. que luego parecen ser de S-16 [en el interior de un círculo] (obsérvese su gran dispersión).

Aparecen trozos con tetones (puede pensarse en una urna del estilo de S-8 [en el interior de un círculo] (parece además que ambas se encontraban en nivel más alto, peor defendidas por lo que rodaron).

A.8 y 9 [en el interior de un recuadro] aparecen cubiertos de piedras derruidas de muro.

Tierra vegetal 35 cms.

En A.8. aparece después tierra lo mismo que en A-7.

[Página 90]

E-9 [en el interior de un recuadro] aparece en el lado N. entre las piedras del muro un punzón de hueso (Nº 40)

B-9 [en el interior de un recuadro] piedra labrada de forma irregular (¿utilizada como afiladera?) (Nº 41).

Se descubre un trozo de vasija en el ángulo S.O., parece urna.

Divisoria E-8-9, aparece terreno gredoso bajo tierra gris y éste a su vez bajo las piedras que se creyeron de muro. En la parte de E-9 sale la greda dura envuelta en ceniza.

D-8 [en el interior de un recuadro] aparece una piedra de escoria de poco peso.

[Página 91]

Día 11, IX

B-8 y 9 [en el interior de un recuadro] Salen gran cantidad de piedras al parecer de muro, podría existir uno en las divisorias con C-8 y 9 derrumbado por las peñas caídas. Estrato gredoso ocre oscuro. En B-8 aparece un trozo de vasija tulipiforme. Barro negro

[Dibujo esquemático del perfil de la pieza citada con anotación métrica]

A-9 [en el interior de un recuadro] Terreno gredoso que aclara, aparece punzón de hueso Nº 44 [en el interior de un recuadro], prof. 17 cms. lado N.

D-8 [en el interior de un recuadro] Se limpia la divisoria con D-7; debajo de

unas piedras en un estrato de color ocre oscuro aparecen los siguientes objetos: una concha perforada (Nº 42), pequeña hacha de bronce (Nº 43), dos lascas de sílex, trozos de vasija, una tulipiforme (prof. 40).

E-7 [en el interior de un recuadro] Se quita el grupo de piedras con una piedra fija de molino que arranca del lado O. y llega

[Página 92]

a mitad de la cuadrícula, paralela con el muro S. que cierra el departamento XV.

C-8 [en el interior de un recuadro] Sale la cista S.12 [en el interior de un círculo]. Va en dirección N. y en su extremo N. cae debajo de un conglomerado de peñas caídas. Le falta la losa de cubierta. Alrededor tiene un aparejo muy regular de piedras. En el lado E. hay a pocos cms. otra laja de yeso adosada al aparejo.

[Croquis de la planta de los cuadros C7 y C8, con la ubicación de la cista. Anotación: "S12"]

[Página 93]

Al abrirse se comprueba que la losa de tapadera está quebrada y que faltan trozos de ella. La cista, de gran profundidad está repleta de tierra. Los huesos están muy destrozados. Salen dos cráneos en el ángulo S.E. y lado E, lo cual indica que hubo dos esqueletos. Debajo del cráneo más hacia el N. hay una pequeña vasija tulipiforme quebrada y debajo apunta la hoja de un cuchillo ancho triangular.

Además salen un punzón de hueso bien terminado y uno pequeñito de bronce.

[Croquis en planta de la cista, con varias indicaciones métricas]

[Página 94]

Día 12. IX

Sale otra urna S.19 [en el interior de un círculo] en el A-9. Tiene orientación N., y en esta dirección un cacharro con la boca hacia el S. (dejamos tapada).

En la divisoria B-C-9, se confirma la existencia de un muro que corre en dirección N-S, y probablemente tenía otro en ángulo recto (dirección O-E) donde está el escalón de terreno en el a y b 8.

De este muro no quedan sino un trozo de una altura pequeña, en el centro del lado O. del B-9.

[Croquis somero de los cuadros B9 y A9, con la ubicación de los elementos citados]

[Página 95]

[Croquis esquemático del cuadro A9, con la localización de las urnas S.18 y S.19 y de la cista S.20]

En el B-9 [en el interior de un recuadro] sale greda que cubre toda la cuadrícula a 93 cms. de profundidad. En el A-9 [en el interior de un recuadro] hay dos peñas planas, de la misma altura que la cista S.20 [en el interior de un círculo], que seguramente representan el piso.

En el B-9 sale a una profundidad de 125 cms. un nicho (lado S.) grande poligonal, de piedras bien colocadas, justo debajo de la línea de greda.

[Sección esquemática del cuadro B9]

[Página 96]

[Planta del cuadro B9 con indicación de varios elementos]

Debajo de la veta de greda sale tierra arenosa. Seguidamente sale el firme.

S.17 [en el interior de un círculo] Urna doble. Urna N. prof. 14 cms. ancho máximo 15 cms. Ancho de boca 10 cms. Largo 16. Cms. Urna S. ancho de boca 10 cms. largo 10 cms.

La urna N., cuya boca va algo inclinada hacia abajo, es ovoidea (con tetones marcados), con el borde ligeramente curvado. La urna S. es de forma típica con seis tetones.

[Dibujo lateral de urna sur F2]

[Página 97]

En la parte O. en la juntura tiene un cuenco semiesférico. Salieron algunos huesecillos muy destrozados de niño.

B.8 [en el interior de un recuadro]

Donde el muro hipotético del lado N. hay tierra movida reciente, proveniente de una antigua cata.

Probablemente el ruido contenía una urna saqueada.

[Página 98]

A-8 y 9 [en el interior de un recuadro] – S.18 [en el interior de un círculo]. Urna muy destrozada en posición derivada (se desprendió rodando al parecer). Entre sus trozos no aparece resto alguno. Es imposible reconstruir su forma.

Diseño en perspectiva desde el lado E. De A-9 del conjunto S-18-20 y 21.

[Dibujo en perspectiva de los hallazgos mencionados en un trozo de hoja añadido¹⁴⁴]

[Página 99]

S-20 [en el interior de un círculo]

Es una cista de tamaño pequeño, rodeada por su lado E. Por un murete o defensa de piedras pequeñas y regulares, por el S. por una losa y al N. un pequeño nicho, que desalojado de tierra, resultó vacío y consiste en piedras iguales que las del E. El O. está todavía sin descubrir. La laja superior está partida en tres pedazos y muy destrozada.

S.21 [en el interior de un círculo]. Es una urna con la boca hacia arriba y un poco al E. Parece pequeña, pero todavía está sin descubrir. Está tapada por una losa de piedra en su costado N. y entre ésta y S-20 aparecieron trozos de vasija de ofrenda tulipiforme, de fondo muy plano.

[Dibujo del perfil de un vaso carenado]

S-19 [en el interior de un círculo] Es una urna doble, está entre A-9 y 10. En parte sin excavar todavía. Lo descubierto es una urna de forma ovoidea alargada, rota en su costado superior. También se descubre la boca de una vasija a su lado.

[Página 100]

Sale en el ángulo S.E. de B-8 un mortero (Nº 48) en el mismo nivel que S-18. Tiene una rotura antigua.

[Dibujo en perspectiva del mortero de piedra, sin indicaciones métricas]

En el B-9 [en el interior de un recuadro] a 100 cms. de prof. Salen las piedras que formaban el muro O. de la habitación.

Se empieza a excavar el Depto. 11 siguiendo el tajo del año pasado. Salen restos de cerámica y fauna en el nivel inferior. El tajo es de tierra gris con mucha piedra.

¹⁴⁴. La letra aquí es de otra persona ¿Sopranis?

[Página 101]

Día 14. IX

S-18 [en el interior de un círculo]. Prof. 95 cms.

Se procede a separar sus restos. No salen más que trozos de urnas muy rotos. Debajo entre la tierra de su base aparece una pequeña vasija de ofrendas tulipiformes achatada.

Se encuentran al lado trozos de otra al parecer algo más grandes.

S-21 [en el interior de un círculo]

Urna más bien pequeña, la boca casi totalmente destrozada. Contiene restos escasos de un niño.

[Página 102]

Día 15. IX

Depto. 11

Salen muchos fragmentos de cerámica y restos faunísticos. El muro del lado O. se prolonga en la misma dirección.

Se descubre un canto rodado pulimentado por una cara, forma redondeada (Nº 54).

Aparece una piedra grande con señales de pulimento (Nº 55) hacha?

Aparece un martillo de piedra hecho de canto rodado (Nº 56) y un trozo de mortero (Nº 57), un punzón de hueso casi en el piso (Nº 58) y una concha perforada (Nº 59).

S-20 [en el interior de un círculo]

Se descubre la cista, de proporciones regulares, contiene los restos de un individuo, muy destrozados, pero "in situ".

Gráfico de lo descubierto:

[Dibujo esquemático de la distribución de los hallazgos mencionados. Dibujo en hoja aparte pegada. Anotación: "Gráfico en perspectiva de S-20 y 21 descubiertas"]

[Página 103]

Gráfico de S-20 [en el interior de un círculo]

[Croquis de la disposición de los restos óseos en el interior de la cista. Dibujo en hoja aparte pegada]

La laja O. se conserva bien. La E. deteriorada en la parte superior. La laja S. lo mismo. La laja N. es un pequeño murete de piedras. La superior muy destrozada e irregular.

[Página 104]

[Sección por la línea divisoria entre los cuadros 8 y 9, con situación de S.21. Anotación: "I [en el interior de un círculo] Divisoria 8/9"]

[Sección por la línea divisoria entre los cuadros 7 y 8, con situación de S.12. Anotación: "II [en el interior de un círculo] Divisoria 7/8"]

[Página 105]

[Sección del cuadro A9 y A9, con situación de S.19 y S.20. Anotación: "II [en el interior de un círculo] Sección por a"]

Profundidad de sepulturas.

S.17: 70 cms.

S.16: 53 cms.

S.14: 79 cms.

S.13: 55 cms.

S.15: 142 cms.

[Página 106]

Día 17, IX

Depto 11 [en el interior de un recuadro]

Salen tres punzones repartidos por el lado N. del depto. 11 (divisoria 10/11) y un trozo de mazo de piedra pulimentada. Prof. 125 cms. Se observa la profundidad a la que llegó la cata (120 cms), dando al traste con la parte superior del muro O., casi desde la altura de la divisoria 9/10.

[Sección esquemática del departamento 11 donde se aprecia la intrusión de la citada cata]

[Página 107]

[Planta somera del departamento 11, con localización de los punzones citados y de concentraciones sedimentarias]

[Página 108]

Día 18. IX

Sale en el departamento 11, ángulo N.O. (divisoria 10/11), un muro que cierra un pequeño compartimento cuadrado, algo más bajo que el muro lateral.

[Croquis en planta del citado elemento estructural. Anotación: "Depto. 11"]

Aparece una caracola perforada, prof. 160 cms.

[Página 109]

A-10 [en el interior de un recuadro] Salen una parte fija y otra móvil de molino "in situ", en el lado O., asentados sobre una capa de greda. Esta cuadrícula fue cateada en su mitad N., pero la cata aquí no llegó tan honda. En la parte N. sale la tierra rojiza que suele indicar piso. Es probable que este molino esté asentado sobre el piso.

Sale otra parte fija de molino de un tipo nuevo muy alargado. Prof. 60 cms.

[Croquis en planta del cuadro A10, con indicación de los elementos citados]

[Página 110]

Composición de tierras.

[Sección del cuadro A10 hacia el O. con indicación de diversos elementos sedimentarios]

[Sección del mismo cuadro hacia el S. con indicación de elementos sedimentarios y estructurales]

En el B.11 van saliendo también un piso de greda, en declive. En el ángulo S.O. sale a menor profundidad tierra rojiza fina.

Sale en el lado O. del Depto. 11 resto de huesos humanos, sobre todo partes de un cráneo. Probablemente de cista saqueada, porque cerca salieron trozos de yeso. Prof. 1,40 ms.

[Dibujo esquemático con indicación espacial de este elemento]

[Página 111]

Sale una concha perforada en el depto 11.

Parece que sale una sepultura en A11 S.22 [en el interior de un círculo]. Está ya en la tierra rojiza del firme, que sale a muy poca profundidad.

[Sección esquemática por la línea divisoria entre los cuadros 9 y 10. Anotación: "Divisoria B. 9/10"]

[Página 112]

Día 20, IX

Depto 11 [en el interior de un recuadro]

Aparece en la parte exterior del muro, junto al ángulo S.E. de A-11 un cadáver sin cista ni urna S.23 [en el interior de un círculo]. Aparece todo él envuelto en greda pero no muy dura, no teniendo piedras de protección (sólo se encontraron por la parte E, pero podrían ser de derrumbamiento de muro).

La postura es algo extraña, pudiendo parecer que cayó el cadáver todavía entero de la parte superior. Tiene la parte lumbal más alta que la cabeza.

No se ha encontrado ninguna vasija de ofrendas. Prof. 93 cms.

El cráneo que se encontró el día anterior es probable que sea el de S-23.

[Página 113]

[Croquis a toda página en papel pegado de la disposición de los restos óseos de S.23]

[Página 114]

Sale un cuchillo de sílex (Nº 71) y cerámica con un brillo negro muy intenso.

En el centro de la parte N. del Depto. sale un canto mediano, blanquecino. Debajo un punzón, fragmentos de cerámica con fuerte brillo, restos óseos. Encima y debajo de la piedra salen restos de carbón.

A continuación sale otra laja de piedra y luego greda muy viva.

[Croquis somero en planta del cuadro A10 con indicación de unos pocos elementos]

[Página 115]

Hay unas piedras alrededor que podrían ser puestas.

[Dibujo somero de una sección estratigráfica con indicación de los elementos citados]

Sale una piedra con señales de uso, probablemente afiladera (Nº 72).

[Página 116]

Día 21, IX

Depto 11, descripción:

Situado a un nivel mucho más bajo que el de las cuadrículas A 9/10/11. Muy alargado, el muro E va inclinado, y por el otro lado cierra el depto 8. Aún no se ha encontrado la casa que da al depto. 11.

Arrancando del “depósito” hay un entrante del muro (dirección O.), pero aquí está muy derrumbado, y aún no claramente determinado.

En la parte N. del depto. en la tierra gris muy movida, salen muchos tiestos con señales de fuego, quizás estuvieron aquí cerca el hogar, aunque no haya salido aún ninguna capa de cenizas. Sale en un hoyo de tierra muy suelta, mucho carboncillo.

Sale una cuchilla de sílex. Salen cantos con agujeros que podrían ser de fuego.

[Página 117]

[Sección del departamento 11, con indicación de elementos sedimentarios. Anotaciones: “Depto 11” y “Greda arrasada con restos de hueso carbonizado y carboncillo.”]

Sale un objeto de esta forma [se adjunta dibujo de un objeto no reconocible] color negro (Nº 75), que al lavarlo resulta ser un hueso con fuerte pátina, prof. 120 cms.

Caracola perforada (Nº 76), prof. 165 cms.

Fragmento de objeto, al parecer de concha, color claro de forma aplastada [se intercala un dibujo pequeño, somero, de un objeto poco reconocible] (Nº 77).

Salen tres punzones (Nºs. 78, 79, 80).

Aparece un pequeño muro transversal en el Depto. 11 diseño:

[Croquis en planta de las estructuras inmuebles del departamento 11]

[Página 118]

Día 22, IX

[Planta de los cuadros A/B – 10/11, con indicación de elementos variados y ubicación de los mismos mediante triangulación, como por ejemplo las tumbas S.22 y S.23].

[Página 119]

Día 24, IX

Sale en B-10 [en el interior de un recuadro] una cista saqueada de la cual no quedan sino las partes bajas de las lajas laterales, y algunos trozos de la laja de base. Está al N.O. del molino.

[Planta de los cuadros A10 y B10 con ubicación de ambos elementos]

Se procede a descubrir S-19 [en el interior de un círculo]. Es una urna doble, la de la parte N., en A-10, muy destrozada por la parte superior, y no se encuentran casi los pedazos, en cambio la inferior está en buen estado. La urna S. en A-9, demasiado separada lo que hace pensar a primera vista que no es

[Página 120]

doble, sino que se trata de dos sepulturas. En realidad parece ser que la presión de tierras destrozó la N. y trasladó la S. hacia fuera y hacia abajo. Los trozos en su parte superior se metieron en el interior.

Las dos urnas tiene forma ovoidea. La N. con tetones y la S. algo alargada, cónica.

[Dibujos a trazo simple de ambas urnas. Anotaciones: "Urna N" y "Urna S"]

En la parte S.E. de la urna N. había una vasija de ofrendas con la siguiente forma.

[Dibujo realista de una forma 5]

Junto a la parte O. de la urna S., aparece entre tierra, trozos de alambre de bronce, que también sobresalen por fuera de la urna. Pulsera en espiral (Nº 89).

[Página 121]

En la urna N. no salen casi restos, exclusivamente los huesos de los pies.

En la S. aparecen restos de tres individuos.

[Página 122]

Día 25, IX

Sale un cuenco en el lado E. del Dep. 11, boca hacia arriba.

Sale una nueva sepultura S.26 [en el interior de un círculo], en el mismo lado, algo más hacia el S. Es un cráneo completamente destrozado, y en el mismo hueso un anillo de bronce.

[Croquis del sector del departamento 11 donde se hallaron los elementos citados]

En el lado O. salen trozos de barro, duro negro por dentro, con una superficie exterior curva. El barro es amarillento, seco al sol. Uno de los trozos presenta un orificio que lo taladra en sus caras más planas.

[Dibujo del fragmento de una de esas piezas de barro -pesas de telar-]

[Página 123]

El objeto completo parecía tener forma de tambor o torta (¿pesa de telar?) N° 93.

[Croquis del sector del departamento 11 donde se halló la pesa y el sedimento que se menciona a continuación]

Zona de cenizas y carbones muy intensa, principalmente después de la capa ocre rojo, después de ésta otra de ocre rojo más pura.

Aparece una losa bastante regular (sepultura). Junto a ella aparece un diente de roedor (¿fragmento de anillo de hueso?) [se inserta dibujo sencillito de la pieza citada] N° 94 y una concha perforada (N° 95).

También salen restos de cenizas en el centro del departamento, a poca distancia del ángulo S.E. del pozo. Salen en el mismo lado una cista S.27 [en el interior de un círculo] y una urna pequeña. S.28 [en el interior de un círculo].

[Página 124]

[Croquis del sector aludido del departamento 11, con la ubicación de la cista]

En este nivel salen menos tiestos. Se conoce que estamos en el piso.

[Página 125]

Día 26, IX

Hogar del Dep. 11

[Croquis en planta de la citada estructura de combustión. Anotación: "Prof. 174 cms."]

Otra capa de cenizas al S.E. del pozo.

[Croquis somero del elemento citado]

[Página 126]

Una vez eliminada la capa de cenizas y tierra quemada queda un hoyo circular de unos 15 cms de profundidad. Hacia el N. se extiende el piso de greda.

[Croquis somero con dimensiones del hoyo]

A la altura del piso y en el lado E está la laja señalada el día anterior.

[Croquis somero con dimensiones de la losa]

S-19 [en el interior de un círculo]. Se procede a levantar los restos del individuo I y darles un baño de cola. Aparece una pulsera de bronce de tres vueltas (Nº 117), una cuenta de collar (al parecer hueso), muy pequeña (Nº 116). Los huesos salen fracturados.

[Página 127]

Gráfico de S-19 [en el interior de un círculo]

[Dibujo de la disposición de los dos cadáveres y de parte del ajuar en el interior de la citada sepultura. Realizado en hoja aparte, adherida al diario¹⁴⁵]

[Página 128]

Día 27, IX

Gráfico de S-19 [en el interior de un círculo]

[Dibujo de la disposición del cadáver inferior y de parte del ajuar en el interior de la citada sepultura. Realizado en hoja aparte, adherida al diario. Anotación: "Diseño de S [en el interior de un círculo] 19 retirado los restos del I individuo)"¹⁴⁶]

[Página 129]

Depto 11 [en el interior de un recuadro]

[Croquis con ubicación en planta de seis tumbas en el interior del departamento 11 con la ubicación de las tumbas S.24, S.25, S.26, S.27, S.28 y S.29]

D-10 [en el interior de un recuadro] Sale en el lado S. una urna, pegada al muro S-30 [en el interior de un círculo]

Deps. C y D-10, 11 [en el interior de un recuadro]

¹⁴⁵. La letra aquí es de otra persona ¿Sopranis?

¹⁴⁶. La letra aquí es de otra persona ¿Sopranis?

Un muro en dirección aprox. N-S, que recorre las cuadrículas D-10, 11 en su trecho central y N., construido de buenos sillares, mientras que en su trecho S. éstos se descomponen algo. El muro se ha desvencijado algo, hallándose inclinado hacia el E, pero conservando una cara muy clara. En la cuadr. D.11 hay otro muro, dirección O-E, que

[Página 130]

arranca del transversal (quizás se prolongue hacia arriba, aún no lo sabemos). En su parte E está destruido por la cata, que ocupaba la mitad E. De la cuad. 11. Todavía no está claro cómo enlazaba con el muro E-O de las cuadrículas 9.

Sale un hacha en el lado O. del D 11 [en el interior de un recuadro] (prof. 63 cms). Sale ya piso duro.

[Página 131]

Día 28, IX

C-10 [en el interior de un recuadro]

Sale hacia el lado O. del cuad. Una serie de fragmentos de cerámica de una urna destruida y numerosas caracolas perforadas. Son parte de la urna 31.

[Planta de los cuadros C10 y C11 con ubicación de la tumba S.30 y de otros elementos mencionados]

[Sección estratigráfica por la línea divisoria entre los cuadros D y E. Anotación: "Divisoria D/E, 10 y 11."]

[Página 132]

Sale greda en el lado S. del D y C. 10, junto al muro E-O, parte baja.

En el D-11 [en el interior de un círculo], ángulo N.O. hay un hoyo circular, profundo, practicado en el firme, lleno de tierra gris.

Dep. 11 [en el interior de un recuadro]. S-26 [en el interior de un círculo]

El anillo descrito con el N° 91, resulta ser pendiente, se encuentra su compañero sobre el pecho. La cabeza se reclinaba sobre una pequeña losa. Posición del cadáver de cúbito supino con las piernas recogidas.

Al O. de esta sepultura se encuentra un pequeño pozo cilíndrico, abierto en el firme. Dimensiones: prof. Máx. 35 cm diám. 32 cms.

[Página 133]

Gráfico de S-26

[Dibujo de la disposición del cadáver y del ajuar en el interior de la citada sepultura. Realizado en hoja aparte, adherida al diario¹⁴⁷]

[Página 134]

Día 29, IX

Medidas de S-19 [en el interior de un círculo]:

<u>Urna N:</u>	prof. máx.	-	50 cms.
	diám. boca	-	40 cms
	“ máx.	-	49 cms.
Urna S:	prof. máx.	-	58 cms.
	diám. máx.	-	48 cms.
	diám. boca	-	48 cms.

S-20 [en el interior de un círculo]

[Dibujo en planta de la cista, con indicación de dimensiones]

Profundidad (tomada desde el lado N. que es el que no ha variado por rotura de las losas): 36 cms. prof. máxima de las losas: 41 cms.

[Página 135]

Grosor medio de las losas: 2.50 ms.

S-28 [en el interior de un círculo]¹⁴⁸

[Croquis de lo que parece ser una losa irregular de cubierta, con indicaciones de dimensiones]

Se levanta la tapa y aparece un cadáver con un vaso de ofrendas tulipiforme bastante grande. Ha entrado en la cista escasísima tierra fina por estar casi herméticamente cerrada con greda, pero el estado del conjunto no es bueno por encontrarse en la parte más profunda y húmeda de departamento. Los

¹⁴⁷. La letra aquí es de otra persona ¿Sopranis?

¹⁴⁸. Debe ser un error y debe corresponder a S.27, ya que este mismo código se refiere a una urna de enterramiento en las páginas 123 y 137.

huesos de las piernas están pulverizados “in situ” distinguiéndose claramente su forma y dirección por su color. Los huesos del cráneo han ido separándose y están completamente empapados a pesar de la sequedad de la tierra exterior. La vasija se desmorona por su parte baja por la misma humedad.

[Página 136]

Se procede a separar la tierra de color rojizo apareciendo a pequeña distancia de los huesos contaminando la forma del cadáver una línea de tierra casi imperceptiblemente fina, gris claro (quizás restos del tejido).

Los huesos salen casi todos pulverizados por la humedad.

En el cráneo y los demás huesos en proporción aparecen manchas azuladas oscuras muy visibles y de límites definidos, y los dientes aparecen también con contorno ligeramente azulado.

[Dibujo en planta de la cista, con indicación de dimensiones]

Prof: 30 cms.

Grosor de las lajas: 5 cms.

“ de la tapadera: 7 cms.

[Página 137]

Gráfico de S-27 [en el interior de un círculo]

(En la página siguiente)

[Página 137bis]

Diseño de S [en el interior de un círculo] 27¹⁴⁹

[Dibujo de la cista, con indicación de la posición del esqueleto y componentes del ajuar]

S [en el interior de un círculo] 25 – pequeña urna muy destrozada con cuenco de ofrendas.

Restos: aparece una tibia de niño.

S [en el interior de un círculo] 28 – urna también pequeña muy destrozada; aparecen restos de un niño pequeño.

¹⁴⁹. La letra en esta página es de otra persona ¿Sopranis?

S [en el interior de un círculo] 29 – urna bastante destrozada por la parte superior, boca dirigida al S.O. y algo arriba.

Restos de niño (mayor que los anteriores).

S-25 [en el interior de un círculo] – pequeña urna muy destrozada con cuenco de ofrendas.

Restos: aparece una tibia de niño.

S-28 [en el interior de un círculo]¹⁵⁰ – Urna también pequeña muy destrozada, aparece con restos de un niño pequeño.

S-29 [en el interior de un círculo] – Urna bastante destrozada por la parte superior, boca dirigida al S.O. y algo arriba.

Restos de niño (mayor que los anteriores).

[Página 138]

La postura no es muy clara pero parece boca abajo.

Gráfico de S-29 [en el interior de un círculo]

[Página 138bis]

S.27¹⁵¹ [en el interior de un círculo]

La postura no es muy clara pero parece ser boca abajo.

Diseño:

[Croquis de la urna de F4 con dibujo de la disposición del esqueleto]

Salen también algunos carbones y huesos pequeños (2 mandíbulas de roedor?)

Salen también algunos carbones y huesos pequeños. (¿mandíbula de roedor?)

[Página 139]

A-11 [en el interior de un recuadro].

Al lado de S-22 [en el interior de un círculo], hay una piedra hincada, de pequeñas dimensiones, a ambos lados hay dos pozos resguardados por piedras

150. Esta es una anotación añadida *a posteriori* a pluma, mientras que el dibujo y anotaciones son a lápiz. Debe ser un error ya que este código corresponde a una cista de enterramiento y no corresponde a lo anotado en el diario.

151. El croquis adjunto corresponde en realidad a S.29

que pueden ser caídas. La forma es circular, pero quitadas las piedras para ver si hay algo debajo (pueden ser restos de una cata)

[Croquis con indicación de los elementos citados]

Dep. 11 [en el interior de un recuadro]

Salen en el lado N. 3 pozos, debajo de la capa de greda con cenizas que probablemente proviene del techo derrumbado, lo mismo que las zonas oscuras en el resto del departamento, con excepción del hoyo que fue hogar o lugar para calentar el metal.

En este departamento probablemente se encontraba la fundición, posiblemente la construcción cuadrada represente una pila y no un granero.

[Página 140]

En el pozo central salió un cacharro fragmentado, con restos de cobre dentro. Además en este departamento salió un trozo de escoria en la parte N. (Nivel encima de greda y cenizas)

[Croquis de este sector del departamento, con indicación de procedencia de la vasija con cobre y de la tumba S.24]

Salieron además varios cuchillos de sílex y una piedra semicircular, con la base bastante pulida (piedra esponjosa).

[Página 141]

Día 2, X

Perfil y medidas de S-21 [en el interior de un círculo]

[Dos dibujos, en una hoja aparte adherida, de una F5 en vista frontal y perfil, el segundo de los cuales con indicaciones métricas]

[Página 142]

Perfil y medidas de S-22 [en el interior de un círculo]

[Dibujo, en una hoja aparte adherida, de una F5, con indicaciones métricas¹⁵².
Anotación: “perfil y medidas de S[en interior de un círculo]-22”]

¹⁵². La letra en esta página es de otra persona ¿Sopranis?

[Página 143]

Día 5. X

S-34 [en el interior de un círculo]

Es una sepultura formada por varias piedras pequeñas en forma de cista, sin haber ninguna cubierta.

El estado de los huesos debe ser muy deficiente pues al descubrirla con el pico salieron ya bastantes.

Como vasijas de ofrendas: un cuenco que al principio parece una copa y otro de fondo plano y borde [palabra incomprensible].

El primero a la cabeza, el segundo a los pies. El cuenco S-34a resulta ser una gran copa con el pie roto.

No se encuentran más que algunos huesos destrozados de la cabeza. Un trozo de la mandíbula inferior y un trozo de la clavícula.

[Página 144]

Gráfico de S-34 [en el interior de un círculo]

[Croquis en una hoja aparte adherida de la tumba S.34. Se muestra el contorno de una cista de mampostería e indicación de la posición de los huesos citados y de la copa con pie roto junto al cráneo]

[Página 145]

S-35 [en el interior de un círculo]

Urna muy destrozada por arriba, en su parte delantera, lado O., una vasija de ofrendas tulipiforme, inclinada con la boca hacia el E. La boca de la urna tiene orientación hacia el N. Hay varias piedras caídas que han destrozado la urna en parte. Entre los fragmentos de cerámica aparecieron otros de manufactura más fina, que al reconstruirse dieron un pequeño cuenco muy plano.

[Croquis de la urna antes de excavar y posición de la F5 exterior]

Sale un pendiente sobre el temporal derecho. La urna se mete en dirección S. dentro del terreno duro.

Sale otro pendiente, en la parte inferior de la calavera. Ambos han salido “in situ”.

[Página 146]

Después de quitadas las piedras de la parte anterior de la urna, se comprueba el que hay allí otro esqueleto muy destrozado.

El esqueleto N° 1 está tendido sobre el costado izquierdo.

[Croquis de la tumba S.35 con la posición de los elementos óseos citados]

Anchura de la boca: 42. cms.

“ máxima: 46 cms.

Largo: 60 cms.

[Página 147]

Depto 8. [en el interior de un recuadro]

Sale a 40 cms. de profundidad un hacha pulimentada (40 cms. debajo del nivel dejado en la 1a campaña).

[Croquis de la planta del departamento VIII, con indicación del punto donde se halló el hacha citada, por cierto, fuera de su perímetro, y también del sedimento negruzco que se describe a continuación]

Sale una zona negruzca, al ahondarse salen restos de carbón, varias piedras tiznadas, greda y en un sitio numerosos granos de cebada.

[Croquis con indicación de los elementos citados]

La capa de granos mide unos 10 cms.

[Página 148]

La capa de grano es considerable, y se extiende alrededor de una piedra labrada, cuadrada con las aristas verticales en chaflán y la superficie alisada con hoyitos como de haber sido picada. Los hoyos son ligeramente cóncavos.

[Dibujo en planta del artefacto lítico recién descrito]

Al lado (dirección N.) aparece el borde bien conservado de una gran tinaja.

[Página 149]

Día 6. X

S-44 [en el interior de un círculo]

Es una cista, con orientación E-O aprox. sin losas de tapadera y relleno de tierra. Alrededor tiene la típica protección de piedras. En el lado E. tiene restos de la losa de cubierta fragmentada. Al vaciarse se comprueba que no contiene nada y que le falta la losa E.

[Croquis de la sepultura S.44 en planta]

[Página 150]

Dep. 8 [en el interior de un recuadro]

Lo que se dejó como firme el año 1944, resulta que no es tal. Hay un nivel de unos [espacio en blanco] cms. sin excavar. El piso no es plano sino inclinado hacia el E, y más alto en la región del banquillo, que seguramente es en parte un muro destrozado.

[Croquis del elemento arquitectónico citado]

Se procede a rectificar los muros O. y S. El O. resulta que en su parte S. describe un ángulo muy obtuso en dirección O., habiéndose derrumbado la casa en un trecho entre el principio de esta desviación y el ángulo que forma con el muro S.

Este muro parece consistir de dos partes. Una primitiva que formaba ángulo algo abierto con el muro O. y al que se

[Página 151]

añadieron dos filas de piedras más en la parte que da al interior del depto 8., que se derrumbaron en la parte O.

[Croquis con dibujo en planta de los elementos arquitectónicos citados]

Gráfico de S-44 [en el interior de un círculo]

[Croquis de la cista S.44 en planta]

[Página 152]

Día 8. X

Cuad. D y E, 10 y 11 [en el interior de un recuadro]

Casi sin hallazgos, tiene tres muros muy bien conservados, el muro N. no sale en esta campaña.

El muro O. es de aparejo más bien grande, se han conservado cuatro filas de piedras.

El muro S. destruido por una cara, pero la que da al departamento está conservada hasta la altura primitiva del terreno.

De la parte N. del muro E arranca un muro en dirección E. En la parte N. hay tres escalones, luego una pared de tierra y seguidamente una explanada inclinada hacia el E en la cual se encuentran tres urnas. Más abajo en dirección E hay un hoyo alargado.

[Página 153]

S-41 [en el interior de un círculo]

Urna pequeña, muy destrozada, no contiene nada. Orientación hacia arriba y E.

S-42. [en el interior de un círculo] Urna ovoidea, orientación E. Contiene nada más que una vasija tulipiforme con la boca hacia arriba.

[Dibujo de la urna S.42 y de la vasija de F5 citada]

S-43 [en el interior de un círculo]

Urna de niño, boca hacia arriba. Esqueleto bastante bien conservado. Cráneo destrozado. Acostado sobre el costado izquierdo.

[Croquis de la urna y disposición del esqueleto]

La mano derecha debajo del cráneo. Las piernas algo fuera de posición.

[Página 154]

Día 8, X¹⁵³

S-24 [en el interior de un círculo]

Urna más bien pequeña, muy destrozada pero con el esqueleto bien conservado. Orientación hacia el E, el cadáver sobre el costado izquierdo. Cráneo conservado con alguna de las muelas visibles, mandíbula in situ. Parte del frontal y el temporal derecho destruidos. Las manos debajo del pómulo izquierdo. Pies y parte de la rodilla destruidos por sobresalir de la urna, cuyo borde está destruido. En la parte derecha (dirección S.) una vasija cilíndrica o ligeramente tulipiforme, muy destruida. Además salen fragmentos de un cuenco de manufactura más fina.

Los huesos, sobre todo las costillas salen levantadas en su posición como cayeron.

153. Posiblemente se trate de un error, y que la fecha corresponda al día 9 (el día 8 está señalado dos páginas más atrás, y el próximo en aparecer será el día 10 e octubre).

[Página 155]

Gráfico de S-24.

[Croquis de S.24, con indicación de la posición del esqueleto y de F5 de ajuar externo]

Anchura de la boca, aprox. 30 cms.

Largo: 34 cms.

[Página 156]

S-29 [en el interior de un círculo]

Largo: 53 cms.

Ancho: 46 cms.

S-43 [en el interior de un círculo]

Ancho: 28 cms.

Largo: 26 cms

S.42 [en el interior de un círculo]

Ancho de la boca: 40 cms.

“ interior: 36 cms.

Largo.: 42 cms.

S.47 [en el interior de un círculo]

Orientación N. Delante hay una vasija tulipiforme, de grandes dimensiones. Dentro en la parte derecha (dirección E.) dos vasijas superpuestas, una copa, con el pie roto y un cuenco y un cuenco con cuatro tetones perforados verticalmente, sobre el cual iba colocada la copa.

[Página 157]

[Dibujo con la citada disposición de los dos recipientes]

Al fondo el cráneo y encima un hacha pequeña con el filo hacia arriba en dirección E.

El cráneo mira hacia el O, pero descansa sobre la mandíbula. En el oído derecho sale un pendiente, y varios trozos de espiral de bronce muy oxidados, así como restos de un anillo de plata cóncavo.

[Dibujo poco explícito de este ítem]

Sale también una cuenta de collar. En el brazo derecho tiene un brazalete de bronce, fragmentado por arriba. Sale un dedo, verde del teñido del óxido de cobre y una lámina fina fragmentada, pero resto de un cilindro, probablemente un anillo.

[Página 158]

Día 10, X

S-39 [en el interior de un círculo]

Se trata de una cista de pequeñas dimensiones, cuyo eje longitudinal corre en dirección N-S. La laja N. ha desaparecido, la laja O. muy destrozada y muy fina, la E. partida en dos. De la losa de cubierta no quedan sino algunos fragmentos en la parte S. La laja S. bien conservada, tiene detrás un pequeño murete de piedras.

[Croquis en planta de la cista S.39]

S-40 [en el interior de un círculo]

Consiste al parecer en unas cuantas piedras colocadas en cuadrado, con el eje longitudinal

[Página 159]

N-S. En la parte N hay como cubierta una losa cuadrada, trabajada, en la parte S., otra inclinada hacia el E. Al O. de ésta salen restos del cráneo.

[Croquis en planta de elementos funerarios y arquitectónicos]

En dirección S. y hasta la intersección con el muro E-O. hay otra segunda fila de piedras añadida a éste.

[Página 160]

Día 11, X

S.40 [en el interior de un círculo]

Aparecen sólo pequeños trozos de huesos y un cráneo bastante destrozado, pero visible. La posición del cráneo es mirando hacia el S. La rotura de los hue-

sos ha hecho que la cara mire algo hacia arriba. No es probable que en esta posición estuviese unido al tronco.

Pómulos marcados y huesos fuertes.

[Croquis en planta de situación de la tumba S.40, en una hoja cuadriculada adherida al cuaderno]

[Página 161]

S-39 [en el interior de un círculo]

El cadáver aparece bastante entero aunque no completo. Parece un individuo bastante joven, casi un niño. Los huesos se deshacen con facilidad; el estado de los del cráneo es bastante malo aunque se conserve en su lugar hasta la mandíbula inferior. La cabeza ha girado un cuarto de vuelta hacia abajo.

[Dibujo en perspectiva del interior de la cista S.39, con indicación de la posición del esqueleto. Se trata de una hoja adherida al cuaderno¹⁵⁴]

[Página 162]

Medidas de S-39

[Croquis en planta de la cista S.39, con indicación de dimensiones métricas]

Máx. long. de losas:

E = 59 cms.

O. = 56 cms.

del fondo = 56 cms.

prof. = 26

grosor máx = 2 cms

“ medio = 1.50 cms.

S-38 [en el interior de un círculo]

Urna más bien pequeña que aparece casi sin restos.

Posición: pegada junto al muro N. del dep. por el O y S. defendido por varias piedras. La boca tiene orientación hacia el E.

¹⁵⁴. La letra de esta página es de otra persona ¿Sopranis?

Los restos son pequeñísimos restos de cráneos y un pequeño trozo de hueso.

prof. = 42 cms.

díam. máx = 35 cms.

“ boca = 33 cms.

Urna ovoidea más bien redonda.

[Página 163]

Día 12, X

S-46 [en el interior de un círculo]

Urna pequeña de niño, boca hacia arriba. Cráneo mirando hacia S.E, sobre el pómulo derecho. Bien conservado. Queda parte de la mandíbula.

[Croquis en planta del contorno de la urna y vista de la disposición del esqueleto en el interior de S.46]

Anchura de boca = 25 cms

Prof – 15 cms.

S-45 [en el interior de un círculo]

Urna grande ovoidea, totalmente vacía. Pegada al muro E. Dirección N. Tiene en su lado O. una vasija de ofrendas tulipiforme en buen estado.

[Dibujo de S.45, fragmentada, y a su lado de una ollita de F5 de pie]

[Página 164]

S-44 [en el interior de un círculo]

Medidas:

[Croquis en planta de la cista S.44, con indicaciones métricas]

Prof. 40 cms.

Grosor de las losas:

Laterales: 3 cms.

Transversal O: 7 cms.

Base: 7 cms.

[Página 165]

S-48 [en el interior de un círculo]

Restos de un esqueleto. Existe la tibia derecha y las rodillas y pies. Dirección del cadáver S.E. Restos de los brazos encontrados más al S., encima de un hoyo circular.

[Croquis en planta de la fosa S.48, con indicación de la posición del cadáver]

Prof. 78 cms (del nivel 1944)

Niveles del Dep 8 (dejados en 1944)

[Sección esquemática con indicación de varias medidas de espesor]

En S.45, 53 cms.

En S.47, 145 cms.

[Página 166]

Día 13, X

Secciones:

[El resto de la página aparece en blanco para permitir enganchar los dibujos y anotaciones hechos en hojas aparte]

[Página 167 en blanco]

[Página 168]

10.20 h.

Todo embalado y dispuesto para el transporte, se despiden los obreros y queda terminada la segunda campaña de excavaciones en el Cabezo de la Bastida.

Casa del Pantano, 13 de octubre de 1945

Eduardo del Val Caturla

José Antonio Sopranis

[Página 169 en blanco]

[Página 170]Registro de objetos

Nº	Objeto	Cuadrícula
----	--------	------------

[Resto de la página en blanco. Presumiblemente, aquí deberían haberse listado los objetos numerados entre el 1 y el 22, ya que en la página siguiente la numeración comienza con el 23]

[Página 171]

Nº	Objeto	Cuadrícula
23	Punzón de hueso	A.2
24	Afiladera probable	A.2
25	Hacha	A.6
26	Patella	S.8
27	Punzón hueso	C.6
28	Mortero	D.5
29	Anillo de Bronce	D.6
30	Concha Perforada	C.7
31	Diente de Sierra	D.7
32	Piedra pulimentada (?)	C.7
33	Concha perforada	D.6
34	“ “	E.8
35	Piedra labrada con agujeros	C.8 (dibujo)
36	Punta de cuchillo de bronce	B.8
37	Hoja de Sílex	C.9
38	Piedra labrada forma de basto	C.9
39	Media concha perforada	C.9
40	Punzón (?) de hueso	E.9
41	Piedra labrada afiladera ?	B.9
42	Concha perforada	D.8
43	pequeña hacha de bronce	D.8
44	punzón de hueso	A.9

[Página 172]

Nº	Objeto	Cuadrícula
45	Puñal de bronce	S.12
46	Punzón de bronce	S.12
47	Punzón de hueso	S.12
48	Mortero	B.8
49	Cuchillo de sílex	C.6
50	Cuenta de collar	S.10
51	Cuchillo de sílex	A-2
52	Cuchillo de sílex	C.1
53	Trozo de tapadera de piedra	C.1
54	Canto rodado pulimentado	Dept. 11

55	Piedra con señal de pulimento	“
56	Martillo de piedra	“
57	Trozo de mortero	“
58	Punzón de hueso	“
59	Concha perforada	“
60	Cuenta de collar	S.13
61	Cuenta de collar	S.14
62	estalactitas	Dept. 11
63	Punzón de hueso	“
64	Instr. de piedra pulimentada	“
65	Punzón de hueso	“

[Página 173]

Nº	Objeto	Cuadrícula
66	Punzón de hueso	Dept. 11
67	Caracola perforada	“
68	Concha perforada	B.11
69	“ “	Dep. 11
70	Punzón de hueso	“
71	Hoja de sílex	“
72	Punzón de hueso	“
73	Afiladera rota	“
74	Piedra rota con señal de utilización	“
75	Objeto triangular	“
76	Caracola perforada	“
77	frag. de objeto plano y curvo	“
78	Punzón de hueso	“
79	Punzón de hueso	“
80	Punzón de hueso	“
81	Punzón de hueso	“
82	Concha perforada	“
83	hoja de sílex	“
84	Punzón de hueso	“
85	Lasca de sílex	“
86	Piedra sección oval	“

[Página 174]

Nº	Objeto	Cuadrícula
----	--------	------------

[Resto de la página en blanco]

[Página 175 en blanco]

[Anexo secciones - 1]

I Secc – divisoria 11-12

[Sección de la divisoria indicada a lo largo del eje A-E, con numerosas indicaciones de profundidad y la localización de las tumbas S.42, S.43 y S.22]

[Anexo secciones - 2]

Secc – divis. 10-11

[Sección de la divisoria indicada a lo largo del eje A-E, con numerosas indicaciones de profundidad y la localización de las tumbas S.35 y S.49]

[Anexo secciones - 3]

Secc . parte baja Dep. 11 direcc. S. N.

[Sección del plano indicado, con numerosas indicaciones de profundidad y la localización de S.26, S.27, S.25, S.28 y S.29]

[Anexo secciones - 4]

Sección punto al muro de la parte inferior del Dep. 8

[Sección del plano indicado, con numerosas indicaciones de profundidad y la localización de S.44 y S.48]

Secc. paralela a la anterior por S [en el interior de un círculo] 47 y Pozo

[Sección del plano indicado, con numerosas indicaciones de profundidad y la localización de la tumba S.47]

[Anexo secciones - 5]

Sec – prolongación de la que pasa por centro cuadr. 9 – por Dep. 11 y 8

[Sección del plano indicado, con numerosas indicaciones de profundidad y la localización de la tumba S.27]

[Anexo secciones - 6]

Secc – parte alta Dep. 11 direcc. S. N.

[Sección del plano indicado, con numerosas indicaciones de profundidad]

[Anexo secciones - 7]

Secc – centro quadric - 10.

[Sección del eje A-E, con numerosas indicaciones de profundidad y la localización de la tumba S.31]

[Anexo secciones - 8]

Secc – centro cuadr – E

[Sección del eje 9-10, a altura incierta, con numerosas indicaciones de profundidad]

Secc/ Divi – D-C

[Sección del eje 10-11, con varias indicaciones de profundidad]

[Anexo secciones - 9]

Secc – div. 9-10.

[Sección del eje indicado a la altura del eje A-E, con numerosas indicaciones de profundidad y la localización de las tumbas S.33 y S.19]

[Anexo secciones - 10]

Secc. I por Dep. 11 y 8 (tajo)

[Sección del plano indicado, con numerosas indicaciones de profundidad y la localización de S.24]

[Anexo secciones - 11]

Secc – centro cuad.

[Sección de eje que pasa por los cuadros 10 y 11 con la localización de S.49]

[Anexo texto 1. Hoja aparte escrita a máquina y con dos perforaciones en el lado derecho a media altura, como las usuales para permitir guardar en una carpeta de anillas]

[Varios párrafos tachados sobre hallazgos artefactuales del Departamento XI]

Hallazgos Superficiales.

10 hojas de sílex de calidad inferior, de sección triangular y trapezoidal, cuyas longitudes oscilan entre los 4,30 cms. y los 8,50 cms.

2 lascas de desbastamiento de sílex.

1 concha perforada

1 punzón de bronce de 8 cms. de longitud, de sección rectangular.

4 punzones de hueso entre los 9 y 5 cms. de longitud.

1 asa de barro perteneciente a un tipo de vasija no encontrado

1 tapadera de vasija, de barro, de forma de disco, de sección cóncava. Diámetro, 7,90 cms., grosor 1,35 cms.

[Anexo texto 2 (cara inversa de Anexo texto 1)]

Aparte. Cerámica

Reconstrucción, etc.

Capítulo de cerámica

[Estas indicaciones encabezan la página, en renglones en diagonal. Les separa del texto que viene a continuación una llave]

En la figura Nº 14 hemos recogido los tipos fundamentales del Bronce II mediterráneo, presentamos una evolución teórica partiendo del cilindro y del cuenco como formas básicas y estableciendo otro grupo de tipos que contienen elementos de ambos. Los tipos Ia, b, c; IIa, b, c, d, e; IIIa, b, c, d, e, f, g, h, m y los otros han sido seleccionados de los objetos procedentes de las excavaciones de los hermanos Siret en el Argar y otras estaciones del Levante español. Quisiéramos destacar el tipo Ia, que representa un cilindro casi perfecto, por ser muy poco frecuente en la cultura argárica. Los tipos IIIb, c, d, son tulipiformes.

[Parece un borrador destinado a la publicación del estudio sobre la cerámica]

[Anexo objetos - 1]

[Hojas aparte con letra de Sopranis que contienen una relación de objetos numerados, entre el 23 y el 136, que luego del Val pasa sólo parcialmente (nº 23 a 86) a limpio entre las páginas 171 y 173 del diario]

Lista de objetos

Nº 23	punzón de hueso	A.2
Nº 24	afiladera probable	"
Nº 25	hacha	A.6
Nº 26	Patela	S.[en el interior de un círculo] 8
Nº 27	Punzón, hueso	C.6
Nº 28	Mortero	D.5

Nº 29	Anillo de bronce	D.6
Nº 30	concha perforada	C.7
Nº 31	diente de sierra	D.7
Nº 32	piedra pulimentada (?)	C.7
Nº 33	concha perforada	D.6
Nº 34	“ “	E.8
Nº 35	Piedra labrada con agujeros	C.8 (dibujo)
Nº 36	punta de cuchillo de bronce	B.8
Nº 37	hoja de sílex	C.9
Nº 38	piedra labrada en for. de basto	C.9
Nº 39	media concha perforada	C.9
Nº 40	punzón (?) de hueso	E.9
Nº 41	piedra labrada afiladera (?)	B.9
Nº 42	concha perforada	D.8
Nº 43	pequeña hacha de bronce	D.8
Nº 44	punzón de hueso	A.9

[Anexo objetos - 2]

[Croquis de un elemento incierto en lo que parece la planta del cuadro A6]

Fichas hecho el dibujo del 4 al 12, 15, 16, 18, 19, 22, 23

[Perfil estratigráfico esquemático donde se aprecia la sucesión de tres niveles. Una cifra en cada uno de ellos podría significar la potencia en centímetros. A la derecha, al exterior del intermedio, se anota “gris con piedras” y, junto al inferior, “ocre”. No hay indicación de a qué lugar de la excavación corresponde este croquis]

Estaciones nuevas:

La Torreta, bancales debajo de Aledo

Los Campillos. Aledo

Chíchar – Cabezo del Tesoro

[Anexo objetos - 3]

Nº 68	concha perforada	B.11
Nº 69	concha perforada	Dep. 11
Nº 70	punzón de hueso	“
Nº 71	hoja de sílex	“
Nº 72	punzón de hueso	“
Nº 73	afiladera rota	“
Nº 74	piedra rota con señal de utilización	“
Nº 75	objeto de sección triangulocóncava	“
Nº 76	caracola perforada	“
Nº 77	fragm. de objeto plano y curvo	“
Nº 78	punzón de hueso	“
Nº 79	Punzón de hueso	“

Nº 80	“ “	“
Nº 81	“ “	“
Nº 82	concha perforada	“
Nº 83	hoja de sílex	“
Nº 84	punzón de hueso	“
Nº 85	lasca de sílex	“
Nº 86	piedra labrada de sección oval	“
Nº 87	concha (¿perforada?)	B-10
Nº 88	caracol perforado	Dep. 11
Nº 89	pulsera de bronce	S.[en el interior de un círculo] 19
Nº 90	cráneo	Dep. 11

[Anexo objetos - 4]

Nº 45	puñal de bronce	S.[en el interior de un círculo] 12
Nº 46	punzón de bronce	S.[en el interior de un círculo] 12
Nº 47	“ de hueso	S.[en el interior de un círculo] 12
Nº 48	mortero	B.8
Nº 49	cuchillo de sílex	C.6
Nº 50	cuenta de collar	S.[en el interior de un círculo] 10
Nº 51	cuchillo de sílex	A-2
Nº 52	cuchillo de sílex	C.1
Nº 53	Trozo de tapadera de piedra	C.1
Nº 54	canto rodado pulimentado	Dept. 11
Nº 55	piedra con señal de pulimento hacha?	“
Nº 56	martillo de piedra	“
Nº 57	trozo de mortero	“
Nº 58	punzón de hueso	“
Nº 59	concha perforada	“
Nº 60	cuenta de collar	S.[en el interior de un círculo] 13
Nº 61	cuenta de collar	S.[en el interior de un círculo] 14
Nº 62	estalactitas	Depart. 11
Nº 63	punzón de hueso	“
Nº 64	Fragmento de instrumento. de piedra pulimentada	“
Nº 65	punzón de hueso	Dep. 11
Nº 66	“ “	“
Nº 67	caracola perforada	“

[Anexo objetos - 5]

[En blanco, salvo tachadura en esquina superior izquierda]

[Anexo objetos - 6]

Nº 91	pendiente de bronce	S.[en el interior de un círculo] 26
Nº 92	punzón de hueso	Dep. 11
Nº 93	¿pesa de telar?	“
Nº 94	trozo de anillo de hueso (?)	“
Nº 95	concha perforada	“
Nº 96	punzón de hueso	“
Nº 97	trozo de anillo (? Igual al que 94)	“
Nº 98	cuchillo de sílex	“
Nº 99	lasca de “	“
Nº 100	caracola rota	“
Nº 101	hueso con señas de pulimento (¿mango?)	“
Nº 102	lasca de sílex	“
Nº 103	“ “	“
Nº 104	“ “	“
Nº 105	canto rodado largo y estrecho con señas de pulim.	“
Nº 106	punzón de hueso	“
Nº 107	cuenta de collar cilíndrica de hueso	“
Nº 108	“ “ de piedra verde	S[en el interior de un círculo]-19
Nº 109	lasca de sílex	C-10
Nº 110	“ “	Dep. 11
Nº 111	“ “	“
Nº 112	concha perforada	“
Nº 113	punzón de hueso	“

[Anexo objetos - 7]

[En blanco, salvo trazos débiles de difícil interpretación]

[Anexo objetos - 8]

Nº 114	punzón de hueso	Dep. 11
Nº 115	punta de “	“
Nº 116	pequeña cuenta de collar de hueso	S [en el interior de un círculo]19
Nº 117	cuenta de piedra verde	“
Nº 118	hoja de sílex	D-10
Nº 119	lasca de “	Dep. 11
Nº 120	hoja de “	“
Nº 121	lasca de “	“
Nº 122	“ “	“
Nº 123	hoja de “	“
Nº 124	cuerno con señal de utilización	“
Nº 125	“ perforado (¿soplillo?)	“
Nº 126	caracol perforado	“
Nº 127	patela perforada	C-10
Nº 128	piedra pulimentada en forma de afiladera	C-10

Nº 129	afiladera con señal de fuego	C-10
Nº 130	“ con muesca para colgar	D-11
Nº 131	lasca de sílex	E-10
Nº 132	cuchillo de “	C-10
Nº 133	punzón	B-10
Nº 134	cuchillo de sílex	Dep. 8
Nº 135	“ “	“
Nº 136	cuerno (?) de barro	E-10

[Anexo objetos - 9]

Nº 137	concha perforada	E-10
Nº 138	punzón de hueso “	E-10
Nº 139	hacha de piedra	Dep. 8
Nº 140	conus perforada	S-19
Nº 141	ciprea “	“ “
Nº 142	conchas perforadas pequeñas	“ “
Nº 143	cuenta de piedra verde	“ “
Nº 144	3 “ de hueso y tres fragm.	“ “
Nº 145	caracola perforada	Dep. 8
Nº 146	trozo de pulsera de (¿marfil?)	S-19
Nº 147	5 cuentas cilíndricas y varios fragm.	“ “
Nº 148	cuenta de caracola	“ “
Nº 149	cuenta cilíndrica triangular	“ “
Nº 150	Fragmentos de colmillo de jabalí con escotadura y perforación	“ “
Nº 151	punzón de hueso	“ “
Nº 152	puñal de bronce	“ “
Nº 153	hoja de sílex	Dep. 8
Nº 154	lasca de “	“ “
Nº 155	hoja de “	Pozo en el Dep. 8
Nº 156	hoja de “	“ “ “ “
Nº 157	hoja de “	“ “ “ “
Nº 158	punzón de hueso	“ “ “ “
Nº 159	“ “ “ “	“ “ “ “

[Anexo objetos - 10]

Nº 160	Pendiente de plata	S-27
Nº 161	“ “	“
Nº 162	hacha de piedra pulimentada	D-10
Nº 163	fragmento de concha perforada	E-10
Nº 164	pendiente de plata	S-26
Nº 165	pulsera de bronce	“ “
Nº 166	hoja de sílex	Dep. 8
Nº 167	“ “	“ 8
Nº 168	pendiente de bronce	S-35
Nº 169	“ “	“ “
Nº 170	“ de plata	S-47

Nº 171	“ de “ roto	“ “
Nº 172	hacha de bronce	“ “
Nº 173	Punzón de bronce enmangado	S-47
Nº 174	anillo de plata “in situ” en su falange	“ “
Nº 175	15 cuentas de piedra verde	“ “
Nº 176	una cuenta grande de “ “	“ “
Nº 177	“ “ vértebra de pescado	“ “
Nº 178	3 cuentas de hueso (una rota)	“ “
Nº 179	2 “ “ tubulares	“ “
Nº 180	1 cuenta de piedra calcárea rota	“ “
Nº 181	2 cuentas de caracola	“ “
Nº 182	“ “ grandes de “	“ “

Anexo objetos 11

Nº 183	plaquita perforada de piedra negra rota	S-47
Nº 184	pulsera de bronce rota	“ “
Nº 185	aro “ “	“ “
Nº 186	anillo “ “	“ “
Nº 187	cuchillo de sílex color meloso	“ “
Nº 188	2 [dipes?] de piedra [se insertan sendos dibujos] calcárea	“ “
Nº 189	trozo de caracola con escotadura para colgar	“ “
Nº 190	placa con 4 agujeros de hueso	“ “
Nº 191	“ “ “ “ “	“ “
Nº 192	trozo de piedra calcárea forma cilíndrica	“ “
Nº 193	caracola fósil [se inserta dibujo]	“ “
Nº 194	mandíbula [se inserta dibujo] de (?)	“ “
Nº 195	concha perforada	Dep. 8

[Anexo cajas - 1]

1, Dep. 11

2, Dep. 8, S.47 [en el interior de un recuadro]

B8, C9, E9, A9, D8, D9,

B9, C8, A11, B10, E7,

A10, S31 [esta última en el interior de un círculo]

3, S16, S10, S13, S38.

4, Huesos humanos

5, S7, S14

6, Dep 11

7, C6, A1, C5, A4, B6, D6,

C2, A6, A2, B3, B3, B5,
A3, A5.

[Anexo cajas - 2]

8, S18, S8, S17, S35,
S30, S37

9, (S19, S32, C10 (aparte), S21[])

10, B2, A1, B1, C1

11, D11, E10, E11, B11,
C11, Dep 11 (Fragua)
Dep 8.

12, S1 (Huesos) S2, S3, S4
S5

13, Esqueleto de S7

14, Huesos Humanos

15, Fauna

16, [anotación inexistente]

16, objetos delicados.

[Podría tratarse de una relación de cajas y la procedencia de su contenido]

[Anexo lítico - 1]

B.11 – 1 fijo, 2 móvil (frag).

C-10 – 1 móvil

A-10 – 1 fijo

B-10 – 2 “ , 1 mortero

B9 – 1 parte fija rota

E7 – 2 fijos, 2 móviles (frag.)

D-9, 1 fijo, 3 móviles rotos

C-6, 1 móvil

Dep 11 – Móvil 23, fijos

Dep 8 – 2 fijos, 1 móvil

8 frags. indeterminados.

[Anexo lítico - 2]

D8. 1 parte fija

A. 1 fija entera, 1 rota, 1 móvil rota

E.9. 2 fijos 1 móvil roto

B.9. 1 fija rota, 1 móvil

C.9. 1 fijo, 5 frags. móviles 1 mortero

B8. 1 fijo roto, 1 móvil roto

C8. 1 fijo, 1 móvil

E.8 - 2. fijos

E.6 - 2 móvil, rotos

A.9 - 4 móviles rotos, 1 fijo roto

E11 - 1 móvil, 2 fijos rotos

E.9 - 6 trozos móvil, 2 morteros

[Anexo lítico - 3]

Medidas molino y S.49

[Dibujos de perfil y en planta de un molino fijo y su mano en posición, acompañado de dimensiones métricas]

[Anexo lítico - 4]

[Croquis en planta de la cista S.49, acompañado de varias dimensiones métricas]

Grosor medio 6 cms.

