

Propuesta de Máster universitario en Gestión de Áreas de Montaña por la Universitat de Lleida, la Universitat de Girona, la Universitat Autònoma de Barcelona, la Universitat de Barcelona y la Universitat Rovira i Virgili

Según guía para la elaboración y verificación de las propuestas de titulaciones universitarias de grado y Document d'Estratègia docent i de formació de la UdL 2013,2018:

http://www.aqu.cat/doc/doc_42330665_1.pdf

<http://www.udl.cat/organs/vicerectors/vest/ESTRATEGIADOCENTIDEFORMACIOUDL2014-2018.html>



1. DESCRIPCIÓN DEL MÁSTER **5**

1.1 Denominación	5
1.2 Universidad solicitante y centro responsable	5
1.3 Modalidad de enseñanza	6
1.4 Criterios y requisitos de matriculación.....	6

2 . JUSTIFICACIÓN **8**

2.1 Justificación del título propuesto en el marco del sistema universitario de Catalunya.....	8
2.2 Referentes externos (nacionales e internacionales).....	16
2.3 Coherencia con el potencial de la URV, UAB, UB, UdG y UdL y con su tradición en la oferta de enseñanzas	22

3 . COMPETENCIAS **37**

3.1 Competencias.....	37
-----------------------	----

4 . ACCESO Y ADMISIÓN DE ESTUDIANTES **39**

4.1 Sistemas de información previa a la matriculación y procedimientos accesibles de acogida y orientación de los estudiantes.....	39
4.2 Requisitos de acceso y criterios de admisión.....	41
4.3 Sistemas accesibles de apoyo y orientación de los estudiantes una vez matriculados.....	43
4.4 Transferencia y reconocimiento de créditos	49
4.5 Complementos formativos	51

5 . PLANIFICACIÓN DE LAS ENSEÑANZAS **53**

5.1 Descripción general del plan de estudios.....	53
5.2 Procedimientos movilidad de estudiantes	57
5.3 Procedimientos de coordinación docente y supervisión	59
5.4 Plan de Estudios (Anexo I del documento).....	61



6 . PERSONAL ACADÉMICO **62**

- 6.1 Mecanismos 62
- 6.2 Personal Académico disponible 63

7 . RECURSOS MATERIALES Y SERVICIOS **74**

- 7.1 Recursos materiales y servicios disponibles en la universidad. 74
- 7.2 Recursos materiales y servicios disponibles en las entidades colaboradoras..... 77
- 7.3 Previsión de recursos materiales y servicios necesarios (no disponibles actualmente). 82

8 . RESULTADOS PREVISTOS **83**

- 8.1 Estimación de valores cuantitativos para los indicadores que se relacionan a continuación y justificación de dichas estimaciones:..... 83
- 8.2 Procedimiento general de la Universidad para la valoración del progreso y los resultados de aprendizaje de los estudiantes 84

9. SISTEMA DE GARANTÍA DE CALIDAD **86**

10 . CALENDARIO DE IMPLANTACIÓN **87**

- 10.1 Cronograma de implantación del máster 87
- 10.2 Procedimiento de adaptación. 87
- 10.3 Enseñanzas que se extinguen por la implantación del correspondiente título propuesto..... 87

ANEXO I **88**

- Propuesta de plan de estudios del Máster en Gestión de Áreas de Montaña 88

ANEXO II **123**

- Apoyos institucionales. Documentos de confirmación y/o propuestas..... 123



ANEXO III

144

Listado de Currículums Vitae del Personal Académico disponible.....	145
---	-----



1.DESCRIPCIÓN DEL MÁSTER

1.1 Denominación

Catalán:

Màster Universitari en Gestió d'Àrees de Muntanya

Castellano:

Máster Universitario en Gestión de Áreas de Montaña

Inglés:

Master's Degree in Mountain Areas Management

Francés:

Master Universitaire en Gestion des Zones de Montagne

Máster universitario en T, si ocurre en la especialidad E, por la Universitat de Lleida

Especialidad

No existen especialidades

1.2 Universidad solicitante y centro responsable

Universidad solicitante:

Universitat de Lleida

Centro responsable de la enseñanza:

Facultat de Lletres

Universidades participantes

Universitat de Lleida, Universitat de Girona, Universitat Autònoma de Barcelona, Universitat de Barcelona y Universitat Rovira i Virgili



1.3 Modalidad de enseñanza:

Modalidad: ☐ presencial ☒ semipresencial ☐ a distancia

Oferta de plazas de nuevo ingreso:

18/19	19/20
25	25

1.4 Criterios y requisitos de matriculación:

Materias	Créditos
Obligatorias	30 ECTS
Optativas	18 ECTS
Complementos formativos	
Prácticas externas	6 ECTS
Trabajo fin de máster	6 ECTS
TOTAL	60 ECTS

Número mínimo de créditos de matrícula por estudiante y período lectivo y normas de permanencia:

Según normativa académica de los estudios universitarios de máster aprobada por Consejo de Gobierno y por Consejo Social.

Se adjunta la dirección de la UdL donde consta la normativa académica vigente:
http://www.udl.es/export/sites/UdL/udl/norma/Ordenacio_academica/Normativa_Acadxmica_de_mxster_15-16_castella_pag.web-1x04-06_2015x_xCG_25-3-2015x.pdf



	Tiempo completo		Tiempo parcial	
	1.1ECTS matrícula mínima	1.2ECTS matrícula máxima	1.3ECTS matrícula mínima	1.4ECTS matrícula máxima
Primer curso	60	60	20	59
Resto de cursos	60	60	20	59

Idiomas de impartición de la titulación

Idiomas
Català
Castellano

Rama:

Ciencias Sociales y Jurídicas

Profesión regulada:

No procede

ISCED1

312. Sociología, antropología y geografía social y cultural

ISCED2

422. Ciencias del medio ambiente



2. JUSTIFICACIÓN

2.1 Justificación del título propuesto en el marco del sistema universitario de Catalunya

a) Justificación del interés académico

Vista la documentación justificativa que se adjunta, los directores de los Departamentos de Geografía de las cinco universidades públicas catalanas con estudios de geografía consideraron la conveniencia de una propuesta conjunta de Máster en gestión de Áreas de Montaña, que se fundamenta en el hecho que:

- No existe en Cataluña y España una oferta formativa especializada que se dirija específicamente a la gestión de áreas de montaña. En Europa la oferta también es muy restringida.
- Cataluña ofrece un entorno particularmente rico y diverso en las áreas de montaña, y además se dispone de un conjunto de recursos (organismos, centros de investigación, entidades, etc.), que en conjunto ofrecen un gran potencial como apoyo a una formación de este tipo.
- Las particularidades físicas de las zonas de montaña expuestas al cambio climático y la explotación de sus recursos, convierten estos espacios en excelentes laboratorios para analizar las transformaciones del sistema natural y las actividades socio-económicas.
- Las políticas vigentes cuentan con un gran número de normativas, propuestas de modelos territoriales y un cuerpo de reflexión académica, que permite estudiar y afrontar los retos que reclama el siglo XXI con una sociedad de montaña mucho más sensible y sostenible social y ambientalmente. Esta realidad es válida para nuestro entorno cercano, el ámbito europeo y otros países con realidades diversas y con políticas emergentes en esta cuestión (América Latina, norte de África...).
- Todo ello pide la formación de personas expertas preparadas para afrontar una gestión sostenible de los espacios de montaña: capaces de aportar soluciones innovadoras y viables dentro de los marcos normativos y las políticas vigentes, y capacitadas para el trabajo en –y el liderazgo de– equipos interdisciplinarios en organismos públicos y entidades, así como para generar acciones de emprendimiento, siempre con una perspectiva al mismo tiempo local y global.
- Los Departamentos de Geografía de las universidades catalanas cuentan con una larga tradición de investigación, transferencia de conocimiento y docencia en la temática expuesta, y tienen así mismo un número de contactos con centros e instituciones a nivel nacional e internacional, que suponen una garantía de una oferta de alta calidad en este ámbito.

b) Hipótesis sobre demanda de alumnos y ámbitos generales de interés.

La geografía se interesa por la gran diversidad de temáticas que integran la propuesta de Máster en gestión de Áreas de Montaña. Pero, al mismo tiempo y debido a las condiciones que impone la naturaleza en estas áreas, la geografía aporta una serie de conocimientos para el conjunto de los profesionales que trabajan en estas áreas. Las materias propuestas en el Máster resultan, por otra parte, asequibles a una buena parte de los estudiantes universitarios con grados, especialmente a aquellos procedentes de diferentes ámbitos de las ciencias sociales y ambientales. Desde este punto de vista se han considerado diferentes fuentes de demanda del Máster según afinidad y salida profesional de los estudios:

Estudios con una afinidad más directa con los contenidos del Máster en Gestión de Áreas de Montaña (Cataluña, 2015).

Estudios	Relación	Graduados	Rama
Administración y dirección de empresas	1	2.073	Ciencias sociales y jurídicas
Biología	1	328	Ciencias
Biotecnología	1	269	Ciencias
Ciencia política y gestión pública	1	78	Ciencias sociales y jurídicas
Ciencias ambientales	1	185	Ciencias
Economía	1	519	Ciencias sociales y jurídicas
Geografía	1	123	Ciencias sociales y jurídicas
Geografía y ordenación del territorio	1	9	Artes y Humanidades
Gestión turística y hotelera	1	54	Ciencias sociales y jurídicas
Turismo	1	635	Ciencias sociales y jurídicas
Turismo y gestión del ocio	1	23	Ciencias sociales y jurídicas
TOTAL		4.296	

Estudios con una afinidad mediana con los contenidos del Máster en Gestión de Áreas de Montaña (Cataluña, 2015)

Estudios	Relación	Graduados	Rama
Administración de empresas y gestión de la innovación	2	81	Ciencias sociales y jurídicas
Arquitectura	2	360	Ingeniería y arquitectura
Biología ambiental	2	39	Ciencias
Comunicación audiovisual	2	286	Ciencias sociales y jurídicas
Derecho	2	1.662	Ciencias sociales y jurídicas
Educación social	2	595	Ciencias sociales y jurídicas



Ingeniería agroambiental y del paisaje	2	19	Ingeniería y arquitectura	
Sociología	2	135	Ciencias sociales y jurídicas	
Historia	3	500	Arts i Humanitats	
Arqueología	2	105	Arts i Humanitats	
Geología	2	50	Ciències	
TOTAL		3.832		

c) Justificación del interés profesional

El máster se dirige a la formación de toda la diversidad de profesionales que hoy en día trabajan en las áreas de montaña con la voluntad de introducir en las especificidades que presenta este territorio, extensibles a lo que se denominan también áreas desfavorecidas o de baja densidad demográfica coincidentes con una buena parte del medio rural. El Máster plantea la necesidad de una visión integral de la montaña con el fin de aprovechar todas las oportunidades que presentan unos territorios que pasan por dificultades económicas y sociales especiales y han de tener en cuenta a la vez las singularidades de tipo medioambiental y los riesgos naturales asociados. Incluye, pues, como ámbitos profesionalizadores:

1. Dinamizadores, técnicos y responsables en administraciones locales, intermedias y generales, dedicados a varias tareas relacionadas con la promoción y la gestión sostenible de los territorios de montaña, como por ejemplo: desarrollo local en áreas de montaña, promoción inteligente de territorios frágiles, planificación territorial, geoinformación, gestión de espacios naturales de montaña, preservación de paisaje y patrimonio natural y cultural, revalorización de pueblos abandonados, gestión sostenible de micropueblos y pequeños municipios, prevención de riesgos, gestión de las poblaciones estacionales y actividades turísticas, gestión de procesos de desarrollo residencial, entre otras.

2. Dinamizadores, técnicos y responsables de equipamientos y servicios públicos locales de promoción del territorio (museos, centros de interpretación y similares)

3. Promotores y trabajadores de iniciativas empresariales locales de carácter innovador y sostenible en diferentes sectores, en particular de servicios a la población, a los públicos turísticos y a las empresas, y también relacionados con producciones adaptables en estas áreas.

d) El nuevo Máster en el contexto de la oferta de Másteres de geografía en Cataluña

La oferta de másteres dentro del ámbito de la Geografía en Cataluña se ha hecho considerando la oferta de másteres con participación de los departamentos de Geografía y también los másteres de temáticas “afines” que imparten otras universidades catalanas sin departamento de Geografía. En este recuento inicial se han excluido los másteres interuniversitarios.

Oferta de Másteres de Geografía y Áreas afines no interuniversitarias

Depts.	Univ	Màsters no interuniversitaris				
		Característiques			Recomptes	
		promotor / responsable	participa	afí	Oficials	Propis
Amb Dept. Geografia	UB	3	1		3	1
	UAB	4	4	1	6	3
	UdL					
	UdG		5		4	1
	URV		2		2	
	Total				15	5
Sense Dept. Geografia	UPC	5			3	2
	UPF	1				1
	UOC	1			1	
	UVIC	1				1
	UIC	1			1	
	Total				5	4
Total global		16	12	1	20	9

El número total de másteres oficiales con participación de los Departamentos de Geografía de Cataluña es de 15 y el número de másteres propios 5. Si sumamos la oferta de másteres sin departamento de Geografía el número de másteres oficiales se incrementa hasta 20 y el número de propios casi se multiplica por dos. Por lo tanto, en un sentido restrictivo se puede afirmar que en Cataluña hay 15 másteres oficiales con participación de los Departamentos de Geografía de Cataluña.

No obstante, de estos 15 másteres los Departamentos de Geografía coordinan únicamente 5 (en negrita tabla 2), dos la UB y 3 la UAB. A pesar de que no en todos ellos la carga docente recae en la plantilla del Departamento. En este sentido, el Máster en “Teledetección y Sistemas de Información Geográfica” es un máster oficial que mantiene los precios propios y no contabiliza recursos de plantilla en el Plan Docente de la UAB. Del mismo modo que el máster en “Tecnologías de la Información Geográfica (Geoinformació)” sólo cuenta un 50% en el Plan Docente. Por lo tanto, la mayor parte de másteres son con una participación muy variable que puede oscilar entre una única asignatura y porcentajes más elevados.

Másteres oficiales y propios de los Departamentos de Geografía no interuniversitarios

Universitats	Màsters oficials	Màsters propis
UB	1. Planificació territorial i gestió ambiental	1. Climatologia aplicada i mitjans de comunicació
	2. Màster en turisme urbà	
	3. Formació del Professorat de Secundària Obligatoria i Batxillerat, Formació Professional i Ensenyament d'Idiomes	
UAB	1. Màster Universitari en estudis territorials i de la població	1. Turisme i Humanitats 2. Landscape Intervention and Heritage Management 3. Màster en periodisme de viatges
	2. Teledetecció i Sistemes d'Informació Geogràfica	
	3. Màster en Tecnologies de la Informació Geogràfica (Geoinformació)	
	4. Màster universitari en estudis interdisciplinaris en sostenibilitat ambiental, econòmica i social	
	5. Integració europea	
	6. Formació de Professorat d'Educació Secundària Obligatoria i Batxillerat, Formació Professional i Ensenyament d'Idiomes	
UdL		
UdG	1. Màster en canvi ambiental i gestió	1. Máster Profesional UNIGIS en Gestión de Sistemas de Información Geográfica
	2. Màster en Direcció i Planificació del Turisme	
	3. Ciutats Intel·ligents (Smart Cities)	
	4. Formació del Professorat d'Educació Secundària Obligatoria i Batxillerat, Formació Professional i Ensenyaments d'Idiomes	
URV	1. Màster en Tècniques d'Anàlisi i Innovació Turística	
	2. Formació del Professorat d'Educació Secundària Obligatoria i Batxillerat, Formació Professional i Ensenyaments d'Idiomes	

A excepción de la UB y la UAB, no hay ningún departamento de Geografía que coordine ni másteres oficiales no interuniversitarios ni másteres propios. La UdL destaca por la ausencia de participación.

Másteres interuniversitarios

Actualmente hay 4 másteres interuniversitarios con participación de los departamentos de Geografía de Cataluña. Tres con participación directa de los Departamentos de Geografía:

- 1) Máster Oficial Interuniversitario en Políticas y Planificación para las Ciudades, el Ambiente y el Paisaje (PPCEL) (Università Iuav di Venezia, Università degli Studi di Sassari, Universidade Técnica de Lisboa, Universitat de Girona y Universitat Autònoma de Barcelona);
- 2) Máster de estudios de mujeres, género y ciudadanía (UB, UAB, UdG, UVic, URV, UPF, UPC, UdL);
- 3) Análisis y gestión del territorio: planificación, gobernanza y liderazgo territorial (Universitat Rovira i Virgili, Universidad de Granada)

Con una participación docente menor se han de consignar: Máster universitario Erasmus Mundus en estudios ambientales: ciudad y sostenibilidad (Technische Universität Hamburgo-Harburg, Aalborg University, Universitat Autònoma de Barcelona y Universidade de Aveiro), i el Máster Erasmus Mundus en Innovació en Enoturisme (URV, Université de Bordeaux, Universidade do Porto)

El “Máster de estudios de mujeres, género y ciudadanía” es un ejemplo paradigmático de colaboración entre todos los departamentos de Geografía de Cataluña.

e) Perspectivas de futuro del máster

Las áreas de montaña representan una parte significativa del territorio de Cataluña y del estado español. Agrupan una parte substancial de los municipios rurales (mapa 1 adjunto) que suman a las condiciones generales de baja densidad demográfica, unas dificultades físicas específicas que las convierten en áreas con problemáticas socioeconómicas específicas que requieren un tratamiento especial por parte de los agentes públicos y privados. A las problemáticas demográficas específicas de las áreas rurales, las áreas de montaña unen las problemáticas específicas de las limitaciones de tipo ambiental y el aislamiento que encarecen y dificultan las actividades productivas, de manera el estudio y conocimiento de las áreas de montaña constituye también una buena introducción a los problemas del medio rural. En el caso de la montaña el turismo hizo albergar en los tres últimos decenios la esperanza de un desarrollo económico y una sostenibilidad demográfica, pero la crisis económica ha vuelto a poner de manifiesto las dificultades de estos territorios y suscita nuevamente el interés de un tratamiento específico de estas áreas.

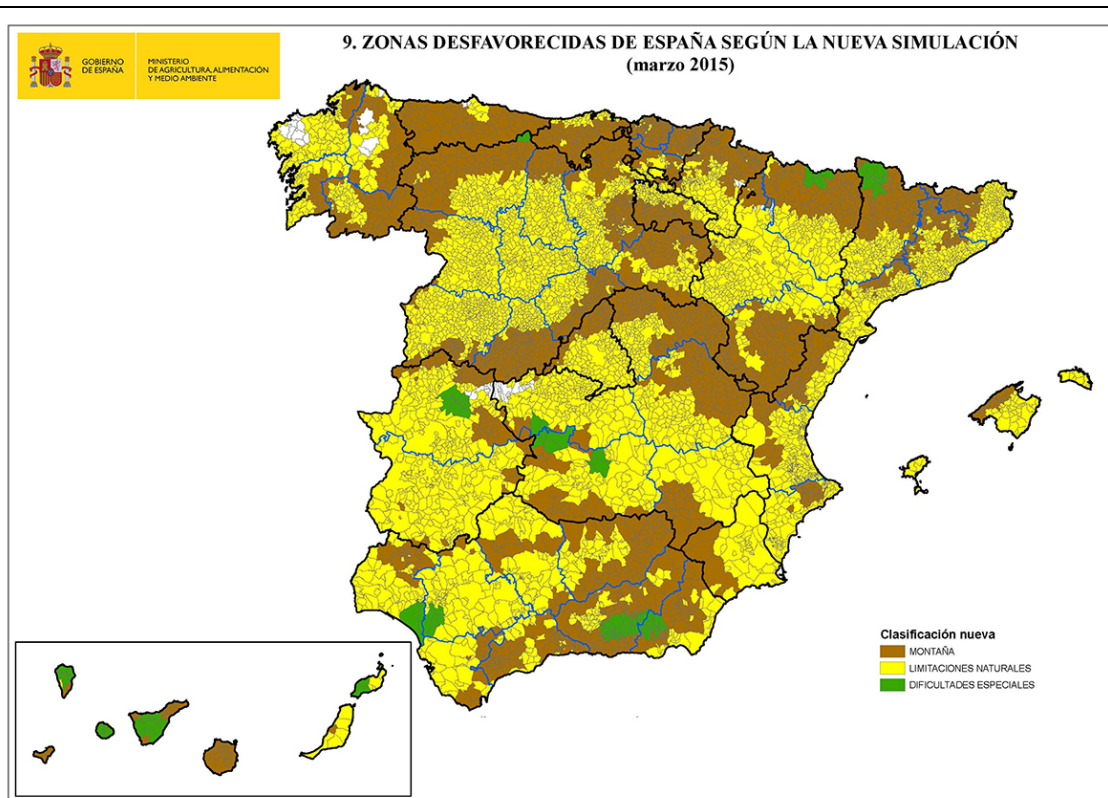
Estas especificidades de la montaña han dado origen también a una serie de normas para estimular su desarrollo que cuentan con una larga tradición. Podemos destacar, en este caso:

Ley 2/1983, de 9 de marzo, de Alta Montaña de Catalunya

Ley 25/1982, de 30 de junio, de agricultura de montaña de España.

Directiva 75/268/CEE del Consejo, de 28 de abril de 1975, sobre la agricultura de montaña y de determinadas zonas desfavorecidas.

Al emparo de estas disposiciones se han venido desarrollando una serie de actuaciones (planes de montaña, programas Leader, ayudas específicas a la agricultura, programas específicos sobre riesgos,...) que han movilizadoun gran número de instituciones y profesionales.



f) Perspectivas de futuro del máster; apoyos institucionales

Las áreas y municipios de montaña constituyen un amplio entramado institucional y humano al cual se ha requerido la consideración que le merecería el presente Máster. Se ha considerado interesante un primer contacto con los organismos e instituciones implicados en el desarrollo de las áreas de montaña en Cataluña, que constituyen posibles entes de ocupación profesional de los estudiantes del Máster y que, en todo caso, sostienen una amplia red de contactos en los respectivos territorios. A todos estos organismos e instituciones se les ha hecho partícipes de la propuesta de Plan de Estudios del Máster y se han recogido sus impresiones al respecto.

Las instituciones consultadas han sido concretamente las que siguen, mientras los documentos de confirmación de su interés respectivo y/o propuestas se acompañan en el Anexo 2.

Referencias institucionales

- Direcció General de Desenvolupament Rural
- Diputació de Barcelona
- Diputació de Lleida
- Diputació de Tarragona (Medi Ambient)
- Ferrocarrils de la Generalitat



Referencias relacionadas con el medio natural- territorio

- Observatori del Paisatge
- Oficina del Canvi Climàtic (Observatori Pirinenc del Canvi Climàtic – (CTP)
- Fundacio Catalunya La Pedrera (Territori i Mediambient)
- Parc Nacional d'Aigüestortes i Estany de Sant Maurici
- Parc Natural del Cadí Moixerò
- Patronat de la Muntanya de Montserrat
- Parcs Naturals de la Diputació de Barcelona

Referencias actividad económica

- Associacio Empreses Esports d'Aventura del Pallars Sobirà
- ARCA
- Centre de Lauegi Val d'Aran
- NORDICAT: Mancomunitat d'Estacions d'Esquí Nòrdic
- Consorci GAL Alt Urgell-Cerdanya
- Escola de Pastors de Catalunya

Referencias actividad formativa

- Escola de Tècnics Esportius Val d'Aran
- Associacio per a la valoritzacio del patrimoni hidroelèctric (Pirineus.Watt)

2.2 Referentes externos (nacionales e internacionales)

a) La oferta de Másteres en Gestión de Áreas de Montaña en el contexto español.

En estos momentos no existe en Cataluña y España una oferta formativa especializada que se dirija específicamente a la gestión de áreas de montaña. Los másteres y posgrados del ámbito de la Geografía no contemplan el estudio de las áreas de montaña o la tratan de una manera parcial. Se incluye desde una vertiente, la mayoría de las veces, física y medioambiental o en los casos de planificación territorial representan una pequeña parte del Plan de Estudios.

Másteres en ordenación y planificación territorial.

- Máster Universitario en Ordenación y Gestión del Desarrollo Territorial y Local (Universidad de Sevilla)
- Máster Universitario en Planificación y Desarrollo Territorial Sostenible (Universidad Autónoma de Madrid)
- Máster Universitario en Urbanismo y Ordenación del Territorio (Universidad CEU San Pablo)
- Máster Interuniversitario de análisis y gestión del territorio: planificación, gobernanza y liderazgo territorial (Universidad de Granada y Universitat Rovira i Virgili)
- Máster en Estudios Territoriales y de la Población (Universitat Autònoma de Barcelona)
- Máster Universitario en Gestión del Planeamiento Territorial y Urbanístico (Universidad Alfonso X Sabio)
- Máster Universitario en Ordenación Territorial y Medioambiental (Universidad de Zaragoza)
- Máster Universitario en Planeamiento Urbano y Territorial (Universidad Politécnica de Madrid)

Másteres en cartografía y SIG.

- Máster en Sistemas de Información Geográfica (Universitat Politècnica de Catalunya)
- Máster en Teledetección y Sistemas de Información Geográfica (Universitat Autònoma de Barcelona)
- Máster en Tecnologías de la Información Geográfica (Geoinformació) (Universitat Autònoma de Barcelona e Institut Geològic i Cartogràfic de Catalunya)
- Máster Universitario en Tecnologías de la Información Geográfica para la Ordenación del Territorio: SIG y Teledetección (Universidad de Zaragoza)
- Máster Universitario en Teledetección y Sistemas de Información Geográfica (Universidad de Oviedo)
- Máster Universitario en Tecnologías de la Información Geográfica (Universidad Complutense de Madrid)



Másteres en desarrollo local o rural.

- Máster en Desarrollo Local e Innovación Territorial (Universitat d'Alacant)
- Máster en Desarrollo Rural Territorial (Universidad de Córdoba)
- Máster Universitario en Dinámicas Territoriales y Desarrollo (Universidad Complutense de Madrid)
- Máster Universitario en Estrategias Territoriales y Ambientales en el Ámbito Local (Universidad de Huelva)

Másteres de temática medioambiental.

- Máster en Cambio Ambiental: Análisis y Gestión (Universitat de Girona)
- Máster en Estudios Interdisciplinarios en Sostenibilidad Ambiental, Económica y Social (Universitat Autònoma de Barcelona)
- Máster Erasmus Mundus en Estudios Ambientales: Ciudades y Sostenibilidad / Environmental Studies - Cities and Sustainability (Universitat Autònoma de Barcelona)
- Máster Universitario en Técnicas para la Gestión del Medio ambiente y del Territorio (Universitat de València)
- Máster Universitario en Gestión Sostenible de la Tierra y del Territorio (Universidad de Santiago de Compostela)

Otros Másteres.

- Máster Universitario en Planificación y Gestión de Riesgos Naturales (Universitat d'Alacant)
- Máster en Regulación Económica y Territorial (Universidad de Málaga)
- Máster Universitario en Territorio, Infraestructuras y Medio Ambiente (Universidad de Castilla-La Mancha).
- Máster Universitario en Transporte, Territorio y Urbanismo (Universitat Politècnica de València)
- Máster Universitario en Gestión del Paisaje. Patrimonio, Territorio y Ciudad (Universidad del País Vasco)
- European Master on Wine Tourism Innovation (WINTOUR) (Universitat Rovira i Virgili, Université de Bordeaux y Universidade do Porto)

b) Diseño del nuevo Máster en el contexto de la oferta internacional de Másteres sobre las áreas de montaña.

A nivel internacional existen varios másteres relacionados con la gestión de áreas de montaña. Estos másteres son de carácter interdisciplinario y la mayoría combinan la geografía física y humana, el turismo y la gestión económica. Destacan 6 másteres que vienen a cubrir las respectivas áreas lingüísticas. Se especifican sus contenidos que han servido de referencia para la elaboración del plan de estudios del presente Máster.

La singularidad de las áreas de montaña proviene de las condiciones físicas de estas áreas de manera que el estudio de los aspectos físicos y las limitaciones medioambientales ocupa una plaza central en el conjunto de Másteres analizados. En el Máster propuesto en esta memoria se incide en este aspecto, pero al mismo tiempo se da una especial relevancia a las dinámicas económicas y sociales específicas de estas áreas. En el Máster se contrapesa también el conocimiento de los aspectos medioambientales y socioeconómicos característicos de la montaña con los aspectos de gestión y ordenación de estas áreas, que adquieren un peso similar.

Cabe señalar también que por las singularidades específicas de las montañas en el área mediterránea, en el presenta Máster no solamente se abordan las características y situaciones típicas de la montaña alpina, sino también de la montaña seca o media y baja montaña.

- Maîtrise universitaire ès **Sciences en géographie**. Université de Lausanne.
- Master in **Environmental Management of Mountain Areas**. University of Innsbruck and Free University of Bolzano
- MSc in **Regional Management in Mountain Areas**. Bern University of Applied Sciences and Weihenstephan-Triesdorf University of Applied Sciences
- Master **Géographie et Aménagement de la Montagne**. Université Savoie Mont Blanc
- MSc in **Sustainable Mountain Development**. University of the Highlands and Islands
- **Mountain Studies** Minor. University of Montana
- Master of **Science in Science in Mountain Studies**. University of Tsukuba, Shinshu University, Shizuoka University and University of Yamanashi.

Maîtrise universitaire ès Sciences en géographie. Université de Lausanne.

Este máster está formado por 4 especializaciones a escoger:

- Geomorfología y planificación territorial de las regiones de montaña
- Urbanismo sostenible y ordenación del territorio
- Estudios de desarrollo.
- Análisis espacial y sistemas complejos

Dentro de estas cuatro nos centramos en la especialización de *Geomorfología y planificación territorial de las regiones de montaña* puesto que es la que tiene la temática más relacionada con gestión de áreas de montaña.



La especialización *Geomorfología y planificación territorial de las regiones de montaña* del Máster Universitario “Sciences en Géographie” tiene el objetivo de formar profesionales en:

- Ordenación de regiones de montaña con sólidos conocimientos del medio físico
- Especialistas en geomorfología dinámica de montaña con unas bases sólidas en cuestiones de ordenación territorial.

Con la realización de este máster se busca que el alumno sepa comprender de forma crítica la complejidad de los procesos geomorfológicos y la ordenación de las áreas de montaña, los conceptos y métodos de las ciencias naturales y las ciencias sociales con un enfoque geográfico; describir y analizar los fenómenos naturales a las áreas montañosas a través de las herramientas metodológicas adecuadas; describir y analizar los procesos de ordenación territorial a las áreas montañosas a través de las herramientas metodológicas adecuadas; dominar el uso práctico de los diferentes métodos de análisis (cartografía, teledetección, modelado y campo); recopilar, procesar y analizar datos.

Master in Environmental Management of Mountain Areas. University of Innsbruck and Free University of Bolzano

Este programa de doble titulación se centra en el desarrollo sostenible del paisaje, así como la gestión de los ecosistemas y el uso del suelo en zonas de montaña.

Este máster se realiza entre la Free University de Bolzano y la Universidad de Innsbruck. Las dos universidades aportan su experiencia en temas de ecología, ingeniería y perspectivas socioeconómicas de la gestión del paisaje de montaña.

El primer año de estudios se realiza a la Free University de Bolzano y consta de 9 módulos obligatorios centrados en las ciencias naturales básicas y las competencias técnicas. El segundo año se realiza en la Universidad de Innsbruck, con dos módulos obligatorios y varios módulos optativos, y se centra en el medio ambiente, la gestión de recursos, la protección del medio natural, la ecología y la elaboración de planes de desarrollo de zonas agrícolas en áreas de montaña.

MSc in Regional Management in Mountain Areas. Bern University of Applied Sciences and Weihenstephan-Triesdorf University of Applied Sciences

Este máster se realiza entre la Bern University of Applied Sciences (1er semestre) y la Weihenstephan-Triesdorf University of Applied Sciences (2o semestre).

En esta especialidad se combina el conocimiento de las cuestiones ecológicas y socioeconómicas con el desarrollo regional de las áreas de montaña. Los alumnos estudiarán cómo interactúan naturaleza, usos de la tierra, sociedad y política.

Los temas en los que se centra el máster son:

- Producción agrícola y forestal en la región de los Alpes
- Peligros naturales específicos y la gestión del riesgo
- Métodos actuales para el análisis geoespacial, SIG
- Gestión de proyectos
- Planificación regional
- Reservas naturales
- Turismo
- Liderazgo y gestión de recursos humanos
- Relaciones públicas y gestión de conflictos

Este contenido está especialmente orientado en las zonas de montaña y se ilustra con ejemplos de los Alpes.

Master Géographie et Aménagement de la Montagne. Université Savoie Mont Blanc

Este máster está dirigido a estudiantes que deseen obtener fundamentos en los diversos campos de la geografía de montaña. Se busca combinar la investigación y la integración profesional. Tiene un primer año común y un segundo año donde se pueden escoger 4 especializaciones:

- Transportes, intermodalidad y territorio
- Turismo, montaña y territorio
- Geografía, medio humano y recursos
- Geografía y planificación territorial de la montaña.

La primera parte común, de un año de duración, proporciona las bases teóricas para afrontar los retos actuales de los territorios de montaña y se complementa con herramientas y medios de investigación y especialización geográfica.

La segunda parte, de un año de duración, en este caso la especialización de *Geografía y ordenación de la montaña*, ofrece una amplia gama de temas relacionados con la ordenación de la montaña cómo son: agricultura, estaciones de esquí, planificación urbana, turismo, derecho, gestión del agua y la montaña, energía, áreas protegidas, gestión de las comunidades locales y gestión de los residuos.

En la otra especialización relacionada con la montaña, *Turismo, montaña y territorio*, de un año de duración, se ofrece una formación centrada en la gestión del turismo de montaña. Incluye una serie de temas como son: gestión de los recursos turísticos, gestión de los recursos patrimoniales, contabilidad básica, turismo sostenible, planificación territorial del turismo de montaña, SIG aplicado a la planificación territorial de la montaña, turismo en los Alpes, diversificación turística, turismo de calidad e inglés.



MSc in Sustainable Mountain Development. University of the Highlands and Islands

En este máster enfocado a la gestión sostenible de las zonas de montaña los alumnos se forman, mediante teoría avanzada y práctica, en cuestiones de desarrollo ambiental, social, económico y profesional. Una vez finalizados los estudios el estudiante tiene que ser capaz de entender y gestionar los desafíos a los cuales se enfrentan las personas que viven en zonas montañosas.

El curso, de un año de duración, se realiza a tiempo parcial y de forma on-line con el apoyo del Centre of Mountain Studies de Perth.

Según los módulos opcionales que se escojan los alumnos se pueden especializar en:

- Cuestiones medioambientales y sociales en áreas de montaña
- Desarrollo sostenible
- Análisis de las políticas medioambientales y sociales en áreas de montaña

Mountain Studies Minor. University of Montana

Este máster de la Universidad de Montana ofrece una formación interdisciplinaria centrada en el estudio de las dimensiones físicas y humanas de las áreas de montaña.

El curso está dividido en tres partes. Una primera parte obligatoria en la cual se estudia la geografía física de montaña y la interacción social en las áreas de montaña. Con la realización de esta parte el estudiante será capaz de realizar un análisis crítico de los procesos de cambio y la influencia del hombre a las áreas de montaña.

La segunda parte se centra en los estudios de montaña de una región específica, en la cual se incluyen temas de desarrollo sostenible a las Montañas Rocosas, turismo sostenible en el Himalaya, flora en las Montañas Rocosas, estudio de los hábitats y la vida salvaje en Montana, áreas de alta montaña de Asia y regionalismo.

La tercera parte está enfocada en el estudio general de la montaña y los temas que se pueden escoger son bastante variados. Se incluye geomorfología, ecología forestal, tiempo y clima, biogeografía, hidrología, ecología del paisaje y gestión de las áreas protegidas.

Master of Science in Science in Mountain Studies. University of Tsukuba, Shinshu University, Shizuoka University and University of Yamanashi.

Este máster interuniversitario se imparte entre cuatro universidades japonesas y ofrece instruir los alumnos para que sean capaces de hacer frente a las necesidades específicas de las áreas de montaña, incluyendo cuestiones medioambientales y la gestión sostenible de los diferentes ecosistemas.

La duración del máster es de dos años y las materias que se ofrecen giran alrededor de tres campos centrales:



- Geología
- Biología
- Antropología

A través de estos campos los estudiantes adquirirán habilidades para identificar y solucionar los diferentes problemas que se producen en las áreas de montaña.

A la primera parte del máster se hace una introducción a las ciencias de montaña de forma teórica. El estudiante tendrá que ser capaz de pensar y comprender de forma holística en relación a los problemas medioambientales de las zonas montañosas.

La segunda parte se dedica a realizar trabajo de campo en áreas montañosas de Japón. Los estudiantes adquirirán habilidades para evaluar y analizar datos relacionados con las ciencias de montaña y se enfrentarán a problemas reales.

La última parte está destinada a la realización de la tesis de investigación del máster.

2.3 Coherencia con el potencial de la URV, UAB, UB, UdG y UdL y con su tradición en la oferta de enseñanzas

a) Justificación del interés científico (fundamentos de la disciplina académica y situación de la investigación en el ámbito)

La identificación y recogida de datos básicos sobre los diferentes grupos de investigación se ha hecho en el marco del proyecto EMQEI (“Projectes Acadèmics Estratègics de Millora de la Qualitat, L’Eficiència i la Internacionalització”) de la Agencia de Gestión de Ayudas Universitarias y de Investigación (“Recerca”) – AGAUR de la Generalitat de Catalunya y ha considerado todos los grupos de investigación de los diferentes Departamentos de Geografía de las universidades públicas catalanas (UdL, URV, UdG, UB y UAB). La información básica se ha recogido del año 2016. Se han identificado 36 grupos de investigación, incluyendo tanto aquellos consolidados como aquellos que no tienen esta valoración. Un total de 24 grupos tienen el reconocimiento SGR (Suport Grups de Recerca) es decir ayudas para apoyar las actividades de los grupos de investigación de la Generalitat de Catalunya.

Recuento grupos de investigación de los Departamentos de Geografía

	Número de grupos de investigación	Número de grupos consolidados con financiación SGR
UB	9	9
UAB	18	8
UdL	4	2
UdG	3	3
URV	2	2
TOTAL	36	24

b) Análisis y valoración comparada de las temáticas de los másteres y grupos de investigación en las universidades catalanas

La identificación de las líneas y ramas de investigación de los grupos y de los másteres se ha hecho en base a un conjunto de etiquetas temáticas extraído de las páginas web de los grupos y de las Guías Docentes. Informaciones completadas con cuestionarios dirigidos a los propios grupos de Investigación. Los datos indican una gran diversidad temática que se han separado en tres órdenes jerárquicas:

1. Geografía Física y Ambiental

1.1 Geografía física general

Climatología y Meteorología, Geomorfología y Geología, Biogeografía, Ecología, Evaluación ambiental y Sostenibilidad

1.2 Recursos y riesgos

Incendios forestales, Recursos y riesgos hidrológicos, Energía, Recursos y riesgos naturales, Tratamiento de residuos

1.3. Paisajes, espacios naturales y cubiertas del suelo

Paisajes naturales, Usos y cubiertas del suelo, Gestión de espacios naturales/ ambiental

1.4. Medio ambiente urbano

(modificaciones climáticas por causas urbanas: isla de calor, Ruido y biodiversidad y ecosistemas urbanos)

2. Geografía humana, regional y ordenación del territorio

2.1 Geografía social

Género, Infancia, juventud y interseccionalidad , Vida cotidiana, Desigualdades sociales, Minorías étnicas, Antropología

2.2. Demografía y geografía de la población

Demografía, Migraciones

2.3. Geografía económica y turismo

Geografía económica, Turismo, Geografía agraria

2.4. Ordenación del territorio y desarrollo local

Dispersión de la urbanización /segregación residencial, Urbanismo / Ciudad, Planificación y ordenación territorial, Desarrollo local, Conflictos territoriales y movimientos sociales , Políticas y gestión ambiental, Vivienda, Paisajes urbanos , Movilidad, Análisis territorial

2.5. Geografía política y de la administración

Geografía política internacional, Gobernanza local y participación ciudadana

2.6. Geografía Histórica**3. Teoría, métodos y técnicas en geografía****3.1 Pensamiento geográfico / socio-espacial****3.2. Cartografía y Geoinformación**

Teledetección, Geoinformación, Cartografía

3.3. Educación

Didáctica de la geografía, Educación ambiental

Por zonas geográficas se distingue entre:

1. Áreas costeras y marítimas
2. Áreas de montaña y rurales
3. Áreas periurbanas
4. Espacios fluviales
5. Áreas urbanas

Sólo cuando en una de las fuentes de información salía expresada la temática esta se ha considerado en el recuento. Por ejemplo, un grupo que no exprese claramente su investigación sobre una determinada zona geográfica será un cero en esta categoría.

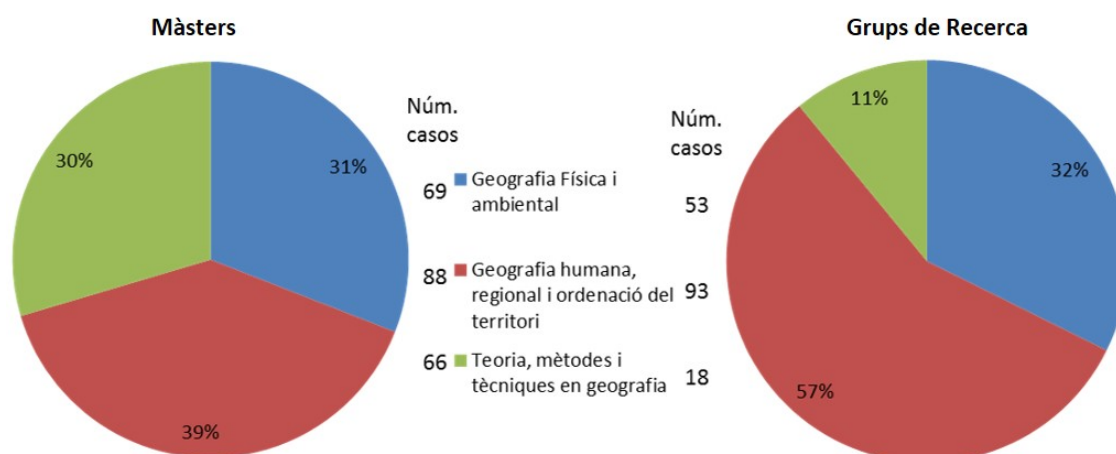
Los resultados de la **docencia de máster del primer nivel** de análisis (Figura 1) muestran una proporción muy equilibrada en las tres ramas que conforman el primer nivel. Prácticamente se ofrece docencia de los tres ámbitos en proporciones iguales. A pesar de que se tiene que valorar que esto no indica la cantidad que se trata de cada temática, sino que sólo indica si se hace docencia o no de la temática en cuestión. Y por lo tanto, son unos porcentajes que no valoran la carga docente real.

En cambio, el análisis del primer nivel, en cuanto a los grupos de investigación, permite observar como la mayoría, el 57%, se centran al estudiar temas de Geografía humana, regional y ordenación del territorio. Mientras que el 32% lo hacen en Geografía física. A más distancia (11%) hay un tercer grupo que reúne teoría, métodos y técnicas en Geografía.

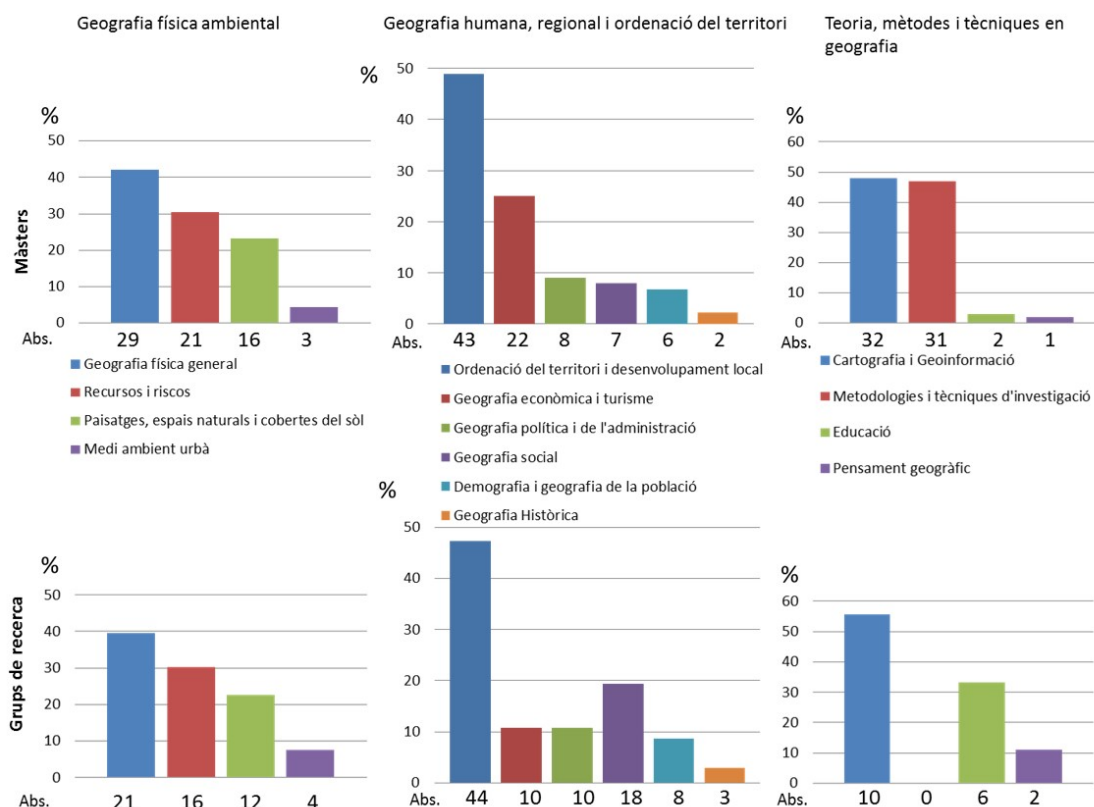
En este primer nivel podríamos pensar que la geografía física se trata en parecida proporción entre los másteres y las líneas de investigación, pero si se analiza con más profundidad la oferta de másteres, se observa como prácticamente no hay ningún máster específico de geografía física. En cambio, sí que hay bastantes másteres que ofrecen determinadas asignaturas de geografía física, de aquí estos resultados (Tabla 2).

Para acabar el análisis de este primer nivel, el gran desajuste entre oferta docente de másteres y investigación la encontramos en el paquete de teoría, métodos y técnicas. Pocos grupos de estudio centran sus investigaciones únicamente en estos campos.

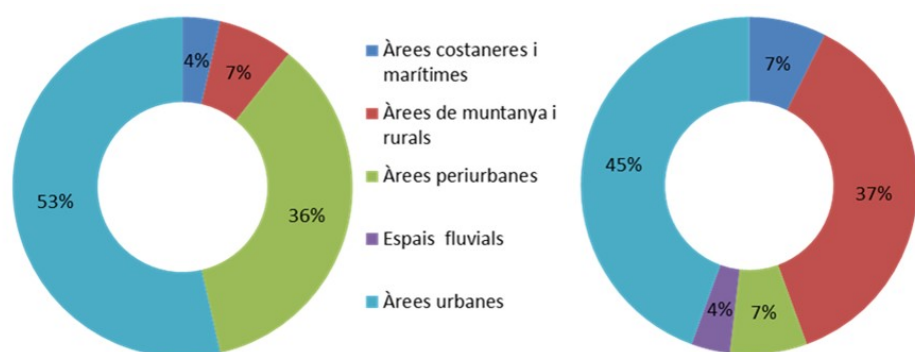
Figura 1. Resultados Primer Nivel de análisis



Nos hace falta realizar un segundo análisis más detallado para profundizar en las temáticas trabajadas. Este 2º nivel permite observar una gran subdivisión de temáticas llegando a bastantes disciplinas específicas y concretas. Desde un punto de vista general, se observa una distribución similar a las temáticas tratadas por los másteres y por los grupos de investigación; a pesar de que tal y como pasaba en el primer nivel, las temáticas relacionadas con los métodos y técnicas en geografía son los más diferenciados. Un detalle más preciso, también permite observar diferencias en la rama de la geografía humana, puesto que en los másteres la geografía económica y el turismo tienen un peso importante y en cambio en los grupos de investigación el peso lo tiene la geografía social.

Figura 2. Resultados Segundo Nivel de análisis. Másteres y Grupos de Investigación


Finalmente, si se analizan las zonas geográficas que son objeto de estudio y a la vez de docencia, destaca un dato por encima del resto: las áreas de montaña y rurales están muy poco tratadas en los másteres (7%) y en cambio, el potencial de los grupos de investigación (37%) es muy elevado.

Figura 3. Resultados Ámbitos geográficos


Àrees costaneres i marítimes	Àrees de muntanya i rurals	Àrees periurbanes	Espais fluvials	Àrees urbanes
1	2	10	0	15
3,6	7,1	35,7	0,0	53,6

Núm casos
%

Àrees costaneres i marítimes	Àrees de muntanya i rurals	Àrees periurbanes	Espais fluvials	Àrees urbanes
2	10	2	1	12
7,4	37,0	7,4	3,7	44,4

El análisis de la oferta de Másteres y su comparación con los grupos de investigación permite deducir, pues, que:

- Los másteres de Geografía son interdisciplinares y combinan conocimientos desde temáticas pluridisciplinares afines a la geografía física y ambiental, humana regional y de ordenación del territorio y teoría, métodos y técnicas. Conocimientos que de forma conjunta no se han usado para explicar las zonas de montaña.
- Hay déficit de másteres en la UdL
- Hay déficit de másteres que traten las zonas de montaña y buen potencial de los grupos de investigación de los diferentes departamentos que se dedican a estos temas

c) Posicionamiento de las cinco universidades catalanas dentro del ámbito científico relacionado, grupos e investigaciones

Se destacan y relacionan aquellos proyectos con una relación expresa con las áreas de montaña:

Denominación del proyecto: **“Actualització i nova proposta de Llei d'Alta Muntanya”**

Grado de contribución: Coordinador del projecte total, xarxa o consorci

Entidad de realización: Universitat de Lleida (UdL) Tipo de entidad: Universidad

Ciudad de la entidad de realización: Lleida, España

Nombre de los investigadores principales (IP, Co-IP...): Ignasi Aldomà Buixadé

Nombre de investigadores: 1

Entidades participantes: Universitat de Lleida (UdL)

Entidades de financiación: Departament de Política Territorial i Obres Públiques de la Generalitat de Catalunya

Ciudad de la entidad de financiación: Barcelona, España

Tipo de entidad: Administració de Catalunya

Fecha de inicio: 2002 Durada: 1 any - 1 dia

Importe total: 12.000 €

Denominación del proyecto: **“Les Polítiques de Muntanya a Espanya: Una Assignatura Pendent”**

Grado de contribución: Investigador/a

Entidad de realización: Universitat de Lleida (UdL) Tipo de entidad: Universidad

Ciudad de la entidad de realización: Lleida, España

Nombre de los investigadores principales (IP, Co-IP...): Càtedra Repsol

Número de investigadores: 2

Entidades participantes: Universitat de Lleida (UdL)

Entidades de financiación: Diputació Provincial de Lleida Tipo de entidad: Administración local

Ciudad de la entidad de financiación: Lleida, España

Código de proyecto según la entidad de financiación: 0701_RD-130793

Fecha de inicio: 30/12/2013 Duración: 1 día Importe total: 2.000 €



Denominación del proyecto: **“Les polítiques de muntanya a Espanya: una assignatura pendent”**

Grado de contribución: Coordinador del projecte total, xarxa o consorci

Entidad de realización: Universitat de Lleida (UdL) Tipo de entidad: Universidad

Ciudad de la entidad de realización: Lleida, España

Nombre de los investigadores principales (IP, Co-IP...): Joan Ganau Casas

Nombre de investigadores: 1

Entidades participantes: Sin especificar

Entidades de financiación:

Diputació Provincial de Lleida

Tipo de entidad: Administració local

Ciudad de la entidad de financiación: Lleida, España

Código de proyecto según la entidad de financiación: 201302887

Fecha de inicio: 24/10/2013 Duración: 2 días

Importe total: 2.000 €

Título del proyecto/contrato: **“Paisatge i paleoambients a la muntanya mediterrània.”**

Número de proyecto/contrato: 2009SGR868

Empresa/Administración financiadora: AGAUR - Agència de Gestió d'Ajuts Universitaris i de Recerca. Generalitat de Catalunya.

Duración: desde 2009 hasta 2013

Investigador/a Principal: Antonio Gomez-Ortiz

Importe: 57.600,00 €

Denominación del proyecto: **“Desarrollo rural en áreas de montaña: la segunda mejor opción en el territorio como instrumento para la diversificación productiva”** (CSO2012-31979).

Duración: del 01/01/201 hasta el 31/12/2015

Cuantía de la subvención: 15.912,00 €

IP: Dr. Tulla Pujol, Antoni Francesc. Participación como investigadora.

Denominación del proyecto: **“El uso del fuego y la conformación de los paisajes de montaña Cantábrica y el Pirineo Oriental: estudio comparado de su evolución histórica y tendencias actuales (FUEMONT)”**

Duración: del 01/02/2014 hasta el 31/12/2015

IP: Dr. Juan Carlos García Codrón.

Denominación del proyecto: **“Los paisajes de las áreas de montaña. Patrones de gestión y de ocupación del territorio.”** Identificador Oficial: CSO2009-08271.

Entidad financiadora: Ministerio de Ciencia e Innovación.

Duración, desde: 01/01/2010 hasta: 31/12/2012.

Cuantía sub.: 48.400,00.

IP: Tulla Pujol, Antoni Francesc.

Número de investigadores participantes: 18.

Título del proyecto: **“Estudio biogeográfico histórico comparado (Montaña Cantábrica, Sistema Central y Pirineos): 18000 años de cambios climáticos y antrópicos sobre especies forestales indicadoras”** (CSO2015-65216-C2-1-P)

Entidad financiadora: Ministerio de Economía y Competitividad

Entidades participantes: Universitat Autònoma de Barcelona

Duración, desde: 01-01-2016 hasta: 31-12-2019

Cuantía de la subvención: 41.100 €

Investigador responsable: Albert Pèlach, Joan Manuel Soriano (IP2).

Número de investigadores participantes: 9

Título del proyecto: **“Análisis ecológico de la culturización del paisaje de alta montaña desde el Neolítico: los Parques Nacionales de montaña como modelo”** (CUL-PA) (Ref. 998/2013)

Entidad financiadora: Organismo Autónomo de Parques Nacionales, Ministerio de agricultura, alimentación y Medio Ambiente.

Entidades participantes: Centre Recerques Ecològiques Aplicacions Forestals (CREAF)-CSIC, Centre Tecnològic Forestal de Catalunya (CTFC), Instituto Pirenaico de Ecología (IPE)-CSIC, Universidad de Granada, Universitat Autònoma de Barcelona, Institut Milà i Fontanals (IMF)-CSIC, Universidad de Zaragoza, Universitat de Barcelona, Centre d'Estudis Ambientals de Blanes (CEAMB)-CSIC y Institut Ciències de la Terra Jaume Almera (ICTJA)-CSIC.

Duración, desde: 29/11/2013 hasta: 30/11/2015.

Cuantía de la subvención: 74.562,55€

Investigador responsable: Jordi Catalan. Número de investigadores participantes: 30

Título del proyecto: **“Geohistoria ambiental del fuego en el Holoceno. Patrones culturales y gestión territorial desde el inicio de la ganadería y la agricultura en la montaña Cantábrica y Pirineo”** (CSO2012-39680-C02-02)

Entidad financiadora: Ministerio de Economía y Competitividad

Entidades participantes: Universitat Autònoma de Barcelona

Duración, desde: 01-01-2013 hasta: 31-12-2015

Cuantía de la subvención: 37.908 €

Investigador responsable: Albert Pèlach.

Número de investigadores participantes: 10

Título del proyecto: **“Los paisajes de las áreas de montaña. Patrones de gestión y de ocupación del territorio.”**

Entidad financiadora: MEC; CSO 2009-08271 (subprograma GEOG)

Entidades participantes: Universitat Autònoma de Barcelona

Duración: desde 1 de enero de 2010 hasta 31 de diciembre de 2012

Investigador principal: Antoni F. Tulla Pujol

Número de investigadores: 19

Importe total del proyecto: 40.000

Título: “Desarrollo rural en áreas de montaña: la segunda mejor opción en el territorio como instrumento para la diversificación productiva”

Referencia del proyecto: CSO2012-31979

Entidad financiadora: Ministerio de Economía y Competitividad

Investigador principal (nombre y apellidos): Antoni Tulla i Pujol (UAB)

Duración (01/01/2013-31/12/2015)

Financiación recibida (en euros): 13.600€

Tipo de participación: investigador

Estado del proyecto o contrato: concedido

Título: “Los paisajes de montaña. Patrones de gestión y de ocupación del territorio.”

Referencia del proyecto: CSO2009-08271

Entidad financiadora: CICYT

Investigador principal (nombre y apellidos): Antoni Tulla i Pujol (UAB)

Duración (01/01/2010-31/12/2012)

Financiación recibida (en euros): 48.400€

Tipo de participación: investigador

Estado del proyecto o contrato: concedido

Título: “Desarrollo rural en áreas de montaña: la segunda mejor opción en el territorio como instrumento para la diversificación productiva” CSO2012-31979.

Entidad financiadora: Subprograma de Proyectos de Investigación Fundamental no orientada 2012.

Investigador principal: Tulla Pujol, Antoni Francesc Universitat Autònoma de Barcelona (UAB).

Duración: 01/01/2013 - 31/12/2015.

Cuantía de la subvención: 15.912 €.

Tipo de participación: Investigador.

Título: “Los paisajes de las áreas de montaña. Patrones de gestión y de ocupación del territorio.” CSO2009-08271.

Entidad financiadora: Ministerio de Ciencia e Innovación. Subprograma de Proyectos de Investigación Fundamental no orientada. Ajuts per a la realització de projectes d'investigació i accions complementàries dins del Programa Nacional de Proyectos de Investigación Fundamental, en el marco del VI Plan Nacional de Investigación Científica, Desarrollo e Innovación Tecnológica 2008-2011.

Investigador principal: Tulla Pujol, Antoni Francesc. Universitat Autònoma de Barcelona (UAB).

Duración: 01/01/2010 - 31/12/2012.

Cuantía de la subvención: 48.400 €.

Tipo de participación: Investigador

Nombre del proyecto: “La renovación turística de la montaña española: análisis, evaluación y prospectiva de destinos turísticos”

Entidad de realización: Universitat de Barcelona Tipo de entidad: Universidad

Ciudad entidad realización: Barcelona, España

Nombres investigadores principales (IP, Co-IP,...): Francisco M. Lopez Palomeque

Nº de investigadores/as: 4



Entidad/es financiadora/s: Ministerio de Economía y Competitividad Tipo de entidad: Administración Estatal o Central

Ciudad entidad financiadora: España

Cód. según financiadora: CSO2014-59660-P

Fecha de inicio-fin: 01/01/2015 - 31/12/2017 Duración: 3 años

Entidad/es participante/s: Universitat de Barcelona

Cuántía total: 43.000 €

Título: “3000 años de inundaciones en cuencas de montaña: ¿conectividad, sincronismo o teleconexión?”

Referencia del proyecto: : CGL2016-75475-R

Investigador principal (nombre y apellidos): Lothar Schulte, Universidad de Barcelona

Entidad financiadora: Ministerio de Economía y Competitividad, Conv.: 2013

Duración: 01/01/2016 - 31/12/2018

Financiación recibida (en euros): 94.380 €

Estado del proyecto o contrato: concedido

Tipo de participación: Investigador principal

Denominación del proyecto: “Innovació à l'Euroregió 2014: Efectes del canvi global sobre els recursos hídrics de les grans conques fluvials de l'Euroregió Pirineus – Mediterrani”

Entidad de realización: Universitat de Lleida (UdL) Tipo de entidad: Universidad

Ciudad de la entidad de realización: Lleida, España

Nombre de los investigadores principales (IP, Co-IP...): Ramon J. Batalla

Númerode investigadores: 6

Entidades de financiación: Euroregió Pirineus Mediterrània

Tipo de entidad: Altres administracions UE

Ciudad de la entitat de financiación: Tolosa, França

Codigo según la entidad de financiación: GECTIAMI/PM/GP/2015/00093

Título del proyecto: “Innovació à l'Euroregió 2014: Efectes del canvi global sobre els recursos hídrics de les grans conques fluvials de l'Euroregió Pirineus – Mediterrani”

Entidad de realización: Universitat de Lleida (UdL) Tipo de entidad: Universidad

Ciudad de la entidad de realització: Lleida, España

Nom dels investigadors principals (IP, Co-IP...): Ramon J. Batalla

Nombre d'investigadors: 6

Entitats de finançament:

Euroregió Pirineus Mediterrània Tipus d'entitat: Altres administracions UE

Ciutat de l'entitat de finançament: Tolosa, França

Codi segons l'entitat de finançament: GECTIAMI/PM/GP/2015/00093

Data dinici-fi: 04/09/2015 - 30/06/2017 Durada: 1 any - 9 mesos - 27 dies

Entitats participants: Universitat de Lleida (UdL)

Quantia total: 10.000 €



Título del proyecto: **Projecte de Conveni dels Pirineus**

Grado de contribución: Coordinador del projecte total, xarxa o consorci

Entidad de realización: Universitat de Lleida (UdL) Tipo de entidad: Universidad

Ciudad de la entidad de realización: Lleida, España

Nombre de los investigadores principales (IP, Co-IP...): Ignasi Aldomà Buixade

Número de investigadores: 1

Entidades participantes: Universitat de Lleida (UdL)

Entidades de financiación: Departament de Política Territorial i Obres Públiques de la Generalitat de Catalunya

Ciudad de la entidad de financiación: España

Tipo de entidad: Administració de Catalunya

Data de inicio: 2003

Cuantía total: 9.000 €

Título del proyecto: **“Collection of hidro-sedimentary data in river basins of the Southern Pyrenees.”**

Grado de contribución: Coordinador del projecte total, xarxa o consorci

Entidad de realización: Centre Tecnològic Forestal de Catalunya (CTFC)

Tipo de entidad: IPFSL - Ensenyament Superior

Ciudad de la entidad de realización: 25280 Solsona, España

Nombre de los investigadores principales (IP, Co-IP...): Batalla, Ramon J.

Número de investigadores: 2

Entidades participantes: Universitat de Lleida (UdL)

Entidades de financiación: Helmholtz-Zentrum für Umweltforschung GmbH - UFZ

Tipo de entidad: Altres administracions UE

Ciudad de la entidad de financiación: Leipzig, Alemania

Data de inicio : 07/05/2014 Duración: 3 anys

Cuantía total: 7.500 €

Título del proyecto: **“Monitoring Long-Term Topographic Changes in Badlands: a Natural Laboratory in the Southern Pyrenees”**

Entidad de realización: Universidad de Lleida Tipo de entidad: Universitat

Ciudad de la entidad de realización: España

Nombre de los investigadores principales (IP, Co-IP...): Damià Vericat

Entidades de financiación: British Society for Geomorphology Tipo de entidad: Instituciones privadas sin ánimo de lucro

Ciudad de la entidad de financiación: Reino Unido

Título: **“Análisis multi-proxy de paleoinundaciones en zonas de relieves montañosos. Factores motrices y efectos en el pasado, presente y futuro”**

Referencia del proyecto: CGL2013-43716-R

Investigador principal (nombre y apellidos): Lothar Schulte, Universidad de Barcelona

Entidad financiadora: Ministerio de Economía y Competitividad, Conv.: 2013

Duración: 01/01/2014 - 31/12/2016

Financiación recibida (en euros): 66.550 €



Estado del proyecto o contrato: concedido

Tipo de participación: Investigador principal

Denominación del proyecto: **“Biodiversity and human impacts in mountain rivers: Influences of natural and human induced disturbance.”**

Entidad de realización: Universitat de Lleida (UdL) Tipus d’entitat: Universitat

Ciudad de la entidad de realización: Lleida, España

Nombre de los investigadores principales (IP, Co-IP...): Ramon J. Batalla Villanueva

Número de investigadores: 2

Entidades de financiación: The Leverhume Trust

Tipus d’entitat: INSTIT. PRIVADES SENSE FINALITAT DE LUCRE

Ciudad de la entidad de financiación: Regne Unit

Código según la entidad de financiación: RF-4-RFG-2005-0170

Fecha de inicio-final: 15/11/2005 - 14/11/2006 Duración: 1 any

Entidades participantes: Universitat de Lleida (UdL)

Importe total: 12.000 €

Denominación del Proyecto: **“Urban Development in mountain áreas. The second best option.”**

CSO 2012-31979

Entidad financiadora: Ministerio de Economía y Competitividad. (subprograma GEOG)

Duración: 2013-2015.

Investigador principal: Antoni F. Tulla Pujol (Universitat Autònoma de Barcelona).

Denominación del proyecto: **“Atlas de la Nova Ruralitat”**

Entidad de realización: Fundació Privada del Món Rural (FMR)

Tipo de entidad: INSTIT. PRIVADES SENSE FINALITAT DE LUCRE

Ciudad de la entidad de realización: 25008 Lleida, España

Nombre de los investigadores principales (IP, Co-IP...): Ignasi Aldomà Buixadé

Número de investigadores: 5

Entidades de financiación: Fundació Privada del Món Rural (FMR)

Tipo de entidad: INSTIT. PRIVADES SENSE FINALITAT DE LUCRE

Ciutat de la entidad de financiación: 25008 Lleida, España

Fecha: 07/02/2008 - 10/08/2009 Durada: 1 any - 6 mesos - 4 dies

Entidades participantes: Fundació Privada del Món Rural (FMR)

Cuantía total: 34.000 €

Título del proyecto: **“Interacción entre clima y ocupación humana en la configuración del paisaje vegetal del Parque Nacional de Aigüestortes i Estany de Sant Maurici a lo largo de los últimos 15.000 años”** (OCUPA) (088/2009).

Entidad financiadora: Ministerio de Medio Ambiente y Medio Rural y Marino.

Entidades participantes: Consejo Superior de Investigaciones Científicas Centro de Estudios Avanzados de Blanes. Universitat Autònoma de Barcelona.

Duración, desde: 29/12/2009 hasta: 29/12/2012

Cuantía de la subvención: 128.443,50 €

Investigador responsable: Jordi Catalan.

Número de investigadores participantes: 16



Título: **“Riesgo de deslizamientos en el Pirineo y su sensibilidad al cambio climático”**

Código: EFA277/16/PyrMove Entidad financiadora: European Union Convocatoria: Intereg POCTEFA 2014-2020, Investigador principal: José Moya Sánchez – Universitat Politècnica de Catalunya Participación: Equipo Investigador, Cuantía solicitada: 1.664.500 (Proyecto en evaluación) Duración: 2018-2021

Título: **“Exposición y vulnerabilidad a los desprendimientos de roca en Montserrat”**. Código: FBG 539525, Entidad Financiadora: Fundación Mapfre, Convocatoria: AYIN - Ayudas a la Investigación, Investigador Principal: Joan Manuel Vilaplana Fernández – Universitat de Barcelona Participación: Investigadora, Importe: 15.000,00 €, Duración: 2012

Título del proyecto/contrato: **“Avalanchas en biofísica, geofísica, materiales y plasmas”** Empresa/Administración financiadora: Ministerio de Economía y Competitividad Duración: desde 2015 hasta 2017. Investigador/a Principal: Eduard Vives Santa-Eulalia Número de proyecto/contrato: MAT2015-69777-REDT Importe: 30.000,00 €

Título del proyecto/contrato: **Grup de Recerca en Riscos Naturals – RISK NAT** Empresa/Admin. financiadora: Agència . Gestió d'Ajuts Universitaris i de Recerca (AGAUR) Duración: desde 2014 hasta 2016. Investigador/a Principal: J. M. Vilaplana Fernandez Número de proyecto/contrato: 2014SGR1243 Importe: 0 €

Título del proyecto/contrato: **“Caracterización y Control de Movimientos de Masa. Un Reto para la mitigación del Riesgo Geológico”**

Empresa/Administración financiadora: Ministerio de Economía y Competitividad

Duración: desde 2014 hasta 2016.

Investigador/a Principal: Emma Suriñach Cornet

Número de proyecto/contrato: CGL2013-40828-R

Importe : 121.000,00 €

Título del proyecto/contrato: **“Nuevas tecnologías y métodos para la detección y caracterización de movimientos de masa (aludes de nieve, corrientes de derrubios y desprendimientos de rocas).”**

Empresa/Administración financiadora: Ministerio de Ciencia e Innovación

Duración: desde 2011 hasta 2013.

Investigador/a Principal: Emma Suriñach Cornet

Número de proyecto/contrato: CGL2010-18609

Importe: 80.000,00 €

Título del proyecto/contrato: **Grup de Recerca en Riscos Naturals (RISK NAT)**

Empresa/Admin. financiadora: Agència . Gestió d'Ajuts Universitaris i de Recerca (AGAUR)

Duración: desde 2009 hasta 2013.

Investigador/a Principal: J. M. Vilaplana Fernandez

Número de proyecto/contrato:

2009SGR520

Importe: 47.840,00 €

Título del proyecto: **“Análisis ecológico de la culturización del paisaje de alta montaña desde el Neolítico: los Parques Nacionales de montaña como modelo”** (CUL-PA) (Ref. 998/2013)

Entidad financiadora: Organismo Autónomo de Parques Nacionales, Ministerio de agricultura, alimentación y Medio Ambiente.

Entidades participantes: Centre Recerques Ecològiques Aplicacions Forestals (CREAF)-CSIC, Centre Tecnològic Forestal de Catalunya (CTFC), Instituto Pirenaico de Ecología (IPE)-CSIC, Universidad de Granada, Universitat Autònoma de Barcelona, Institut Milà i Fontanals (IMF)-CSIC, Universidad de Zaragoza, Universitat de Barcelona, Centre d'Estudis Ambientals de Blanes (CEAMB)-CSIC y Institut Ciències de la Terra Jaume Almera (ICTJA)-CSIC.

Duración, desde: 29/11/2013 hasta: 30/11/2015.

Cuantía de la subvención: 74.562,55 €

Investigador responsable: Jordi Catalan.

Número de investigadores participantes: 30

Concedido, en curso

Título del proyecto: **“El uso del fuego y la conformación de los paisajes en la montaña cantábrica y el Pirineo oriental: estudio comparado de su evolución histórica y tendencias actuales”** (CSO2012-39680-C02-01)

Entidad financiadora: Ministerio de Economía y Competitividad

Entidades participantes: Universitat Autònoma de Barcelona

Duración, desde: 01-01-2013 hasta: 31-12-2015

Cuantía de la subvención: 15.912 €

Investigador responsable: Juan Carlos García Codron.

Número de investigadores participantes: 9

Concedido, en curso

Título del proyecto: **“Interacción entre clima y ocupación humana en la configuración del paisaje vegetal del Parque Nacional de Aigüestortes i Estany de Sant Maurici a lo largo de los últimos 15.000 años”** (OCUPA) (088/2009).

Entidad financiadora: Ministerio de Medio Ambiente y Medio Rural y Marino.

Entidades participantes: Consejo Superior de Investigaciones Científicas Centro de Estudios Avanzados de Blanes. Universitat Autònoma de Barcelona.

Duración desde: 29-12-2009 hasta: 29-12-2012

Cuantía: 128.443,50 €

Investigador responsable: Jordi Catalan.

Número de investigadores participantes: 16

Título del proyecto: **“Los paisajes de las áreas de montaña. Patrones de gestión y de ocupación del territorio”** [CSO2009-08271 (subprograma GEOG)].

Entidad financiadora: Ministerio de Ciencia e Innovación

Entidades participantes: Universitat Autònoma de Barcelona

Duración, desde: 24-07-2009 hasta: 31-12-2012 Cuantía de la subvención: 40.000 €

Investigador responsable: Antoni F. Tulla Pujol.

Número de investigadores participantes: 18

Finalizado



Título del contrato/proyecto: **“Catàleg del Paisatge de l’Alt Pirineu i Aran”** (CP 165150)

Tipo de contrato: Proyecto científico-técnico

Empresa/Administración financiadora: Observatori del Paisatge

Entidades participantes: Universitat Autònoma de Barcelona

Duración, desde: 01-07-2006 hasta: 30-04-2009

Investigador responsable: David Molina Gallart

Número de investigadores participantes: 12

PRECIO TOTAL DEL PROYECTO: 110.000 €

Título del proyecto: **“Definició de Subunitats paisatgístiques del Parc Natural de l’Alt Pirineu. Avaluació.”**

Entidad financiadora: Parc Natural de l’Alt Pirineu

Entidades participantes: Universitat Autònoma de Barcelona

Duración, desde: 1-01-2006 hasta: 31-12-2006

Investigador responsable: Joan Manuel Soriano López

Número de investigadores participantes: 10

PRECIO TOTAL DEL PROYECTO: 11.751,05 €

3. COMPETENCIAS

3.1 Competencias

Básicas (<i>Anexo I apartado 3.3 del Real Decreto 861/2010</i>)	Generales	Específicas
<i>B06 Poseer y comprender conocimientos que aporten una base u oportunidad de ser originales en el desarrollo y/o aplicación de ideas, a menudo en un contexto de investigación.</i>	<i>CG1 Valorar los mecanismos de interacción de la sociedad con el medio ambiente en la perspectiva de la toma de decisiones</i>	<i>CE1 Reconocer, caracterizar e interpretar la singularidad física y humana de la montaña y explicar la diversidad de los territorios de montaña.</i>
<i>B07 Que los estudiantes sepan aplicar los conocimientos adquiridos y tener capacidad de resolución de problemas en entornos nuevos o poco conocidos dentro de contextos más amplios (o multidisciplinares) relacionados con su área de estudio.</i>	<i>CG2 Manejar y emplear los métodos y técnicas de análisis e interpretación de las variables y fuentes estadísticas socioeconómicas y medioambientales.</i>	<i>CE2 Analizar, interpretar y evaluar los procesos de cambio y conflictos medioambientales en atención a la preservación de la biodiversidad y equilibrios ambientales.</i>
<i>B08 Que los estudiantes sean capaces de integrar conocimientos y enfrentarse a la complejidad de formular juicios a partir de una información que, siendo incompleta o limitada, incluya reflexiones sobre las responsabilidades sociales y éticas vinculadas a la aplicación de sus conocimientos y juicios (*)</i>	<i>CG3 Trabajar en equipo en un contexto multidisciplinar con la habilidad de incorporar las aportaciones hechas desde diferentes ámbitos conceptuales y metodológicos a través de una reflexión y trabajo compartidos.</i>	<i>CE3 Diseñar, redactar y desarrollar planes y proyectos de prevención de riesgos, ordenación de recursos y planificación física.</i>
<i>B09 Que los estudiantes sepan comunicar sus conclusiones –y los conocimientos y razones últimas que las sustentan– a públicos especializados y no especializados de un modo claro y sin ambigüedades (*)</i>	<i>CG4 Analizar las dinámicas de fondo de las situaciones nuevas y complejas, diseñar estrategias alternativas de resolución y aprovechar el potencial de mejoras.</i>	<i>CE4 Identificar las fuentes cartográficas esenciales y aplicar los Sistemas de Información Geográfica a la realidad física y social</i>
<i>B10 Que los estudiantes posean las habilidades de aprendizaje que les permitan continuar estudiando de un modo que habrá de ser en gran medida autodirigido o autónomo (*)</i>	<i>CG5 Identificar, juzgar y diseñar iniciativas económicas de carácter empresarial</i>	<i>CE5 Analizar los procesos de desarrollo económico en áreas de baja densidad demográfica y diseñar alternativas de crecimiento y desarrollo de nuevas actividades.</i>



	<i>CG6 Mediar en la resolución de conflictos y la definición de objetivos y medidas de desarrollo entre los agentes locales, privados y administración.</i>	<i>CE6 Diseñar proyectos de desarrollo empresarial en el contexto de los planes y ayudas públicas para el desarrollo y promoción de las áreas rurales y de montaña.</i>
--	---	---

4. ACCESO Y ADMISIÓN DE ESTUDIANTES

4.1 Sistemas de información previa a la matriculación y procedimientos accesibles de acogida y orientación de los estudiantes

a) Vías y requisitos de acceso

Para establecer las condiciones de acceso y criterios de admisión al máster se ha tenido en cuenta la norma establecida en el artículo 16 y 17 del Real Decreto 1393/2007, modificado por el Real Decreto 861/2010:

1. Estar en posesión de un título universitario oficial español u otro expedido por una institución de educación superior del Espacio Europeo de Educación Superior que faculte, en el país en que se ha expedido el título, para el acceso a enseñanzas de Máster.
2. Podrán también acceder al Máster los titulados conforme a sistemas educativos ajenos al EEES sin necesidad de la homologación de sus títulos, previa comprobación por la Universidad de Lleida de que aquellos acreditan un nivel de formación equivalente a los correspondientes títulos universitarios oficiales españoles y que facultan en el país expedidor del título para el acceso a enseñanzas de postgrado. El acceso por esta vía no implicará, en ningún caso, la homologación del título previo de que esté en posesión el interesado, ni su reconocimiento a otros efectos que el de cursar las enseñanzas de Máster.

b) Perfil de ingreso recomendado

El máster se dirige a personas interesadas en el desarrollo de las áreas rurales (público y privado) y en la ecología, ordenación y dinamización de las áreas de montaña. El perfil recomendado es el de titulados en geografía y las diferentes titulaciones de la rama de ciencias sociales y jurídicas (administración y dirección de empresas, economía, derecho, turismo y gestión turística, educación social y comunicación audiovisual), así como aquellos titulados de las ramas de arquitectura e ingeniería, ciencias y artes y humanidades interesados en la gestión de las áreas de montaña.

c) Sistemas de información y orientación de la UdL (universidad coordinadora) y del conjunto de universidades integrantes

Los sistemas de información de la UdL, a nivel general son los siguientes:

Sistemas generales de información específicos

La UdL ofrece a todos los futuros estudiantes, de forma individualizada, información sobre los estudios, el proceso de matriculación, las becas y los servicios de la Universidad.

Los principales canales de difusión que se emplearán para informar a los potenciales estudiantes sobre la titulación y sobre el proceso de matriculación son:

sobre la titulación:

- atención personalizada de las consultas presenciales, telefónicas y electrónicas
- la web institucional con el perfil específico de Futuros Alumnos y Espacio Secundaria
- elaboración de material informativo
- talleres
- información en webs de educación
- ferias de educación
- jornadas de orientación universitaria
- sesiones de orientación individual
- envíos por correo ordinario a puntos de información juvenil, puntos de información locales, comarcales e institucionales
- envíos por correo ordinario a colegios profesionales
- redes sociales

sobre el proceso de matrícula:

- la web institucional con el banner destacado de información de matrícula
- la carpeta y documentación de matrícula
- becarios informadores
- puntos de información: Servicio de Información, Secretarías Académicas y Conserjerías
- redes sociales

En cuanto a la UdG, URV, UAB y UB ofrecen y ofrecerán en su página web información detallada de los másteres, a la cual se accede des de la página general y la página correspondiente a cada Facultad. En esta página se ofrece la información general que necesita un estudiante antes de matricularse como la guía de matrícula, matrícula on-line, becas y ayudas, entre otras. En cada Facultad y centro se ofrece, por otra parte, atención personalizada y información detallada de los Màsteres.

d) Procedimientos y actividades de orientación específicos de los centros

Además de todos los sistemas comunes a la universidad, la Facultad de Letras programa anualmente jornadas de presentación de los másteres y ofrece toda la información a través de sus espacios digitales. Así mismo, se prevén distintos mecanismos para la promoción del máster en el sector vinculado a la planificación y desarrollo de los territorios de montaña, a través de cartas, visitas y jornadas de presentación ante responsables de instituciones públicas y privadas encargadas de la gestión y promoción de las áreas de montaña, y de inserciones de mensajes en medios digitales del sector. Asimismo, para la promoción en el sector del desarrollo y promoción de las áreas de montaña, se cuenta con el apoyo de organizaciones antes enumeradas relacionadas con la gestión de las áreas de montaña que han expresado su soporte e interés en la realización del Máster. En particular se cuenta con la colaboración especial de la Dirección General de Montaña y del Instituto de Desarrollo del Alto Pirineo y Aran que sirven de punto de encuentro y relación con



la diversidad de administraciones y empresas que trabajan en las áreas de montaña.

El calendario previsto para las acciones de promoción y acogida es el siguiente:

- marzo: fecha máxima para la publicación de la información del máster en la web de las Universidades participantes en el Máster. Participación en el Saló Futura, de promoción de másteres y postgrados. Responsable: Departamentos de Geografía y Facultades respectivas de las cinco universidades responsables de proyección exterior, junto con la comisión de estudios del máster.
- marzo-abril: presentación del máster en las instituciones y asociaciones relacionadas con la gestión y promoción de las áreas de montaña. Acción conjunta de promoción institucional y difusión general a través de la Dirección General de Montaña y del Instituto de Desarrollo del Alto Pirineo y Aran. Inclusión de la oferta del máster en el portal eMagister. Responsable: comisión de estudios del máster.
- mayo: participación en la jornada de presentación de másteres de las respectivas universidades organizadores de los másteres. Responsable: la comisión de estudios del máster.
- mayo-junio-julio-setiembre: sesiones de orientación personalizada para estudiantes interesados en el máster. Responsable: comisión de estudios del máster.
- octubre: sesión de acogida: presentación del máster y profesorado, instalaciones y recursos. Responsable: comisión de estudios del máster.
- diciembre: con motivo del día internacional de las montañas el día 11 de diciembre se prevé la celebración de actos de promoción y difusión en colaboración con la Dirección General de Montaña u organismos afines.

A más de estas acciones conjuntas enunciadas, las universidades participantes en el máster harán promoción de la titulación a través de sus servicios destinados a tal efecto y ofrecerán toda la información sobre la titulación mediante las páginas web y otros canales de difusión de los cuales dispongan para este fin.

4.2 Requisitos de acceso y criterios de admisión

De acuerdo con la NORMATIVA ACADÉMICA DE LOS ESTUDIOS UNIVERSITARIOS OFICIALES DE MÁSTER de la Universitat de Lleida, curso 2016/17 (aprobada por el Consejo de Gobierno de 30 de marzo de 2016), para establecer las condiciones de acceso y criterios de admisión al máster se ha tenido en cuenta la norma establecida en el artículo 16 y 17 del Real Decreto 1393/2007, modificado por el Real Decreto 861/2010.

Acceso:

Para establecer las condiciones de acceso y criterios de admisión al máster se ha tenido en cuenta la norma establecida en el artículo 16 y 17 del Real Decreto 1393/2007, modificado por el Real



Decreto 861/2010:

- 1) Título universitario oficial español (licenciaturas, ingenierías, arquitecturas, diplomaturas, ingenierías técnicas, arquitectura técnica y grados).
- 2) Título universitario extranjero homologado.
- 3) Titulación no homologada pero con nivel de formación equivalente al título de grado español y siempre que en el país expedidor del título faculte para el acceso a los estudios de posgrado.

Criterios de admisión

Los requisitos de admisión son los siguientes:

Titulaciones: titulados en geografía y las diferentes titulaciones de la rama de ciencias sociales y jurídicas (administración y dirección de empresas, economía, derecho, turismo y gestión turística, educación social y comunicación audiovisual), así como aquellos titulados de las ramas de arquitectura e ingeniería, ciencias y artes y humanidades interesados en la gestión de las áreas de montaña.

Criterios de valoración de méritos y las pruebas de admisión específicas

La selección de los estudiantes para su admisión al Máster se realizará en base a los criterios que se presentan a continuación. Para cada apartado se establece una puntuación de hasta cinco puntos que ponderarán según los porcentajes que se señalan:

- Expediente académico (65%): se establecen la valoración de 1 a 10 según la nota final del expediente académico o según la conversión deducible de los criterios oficiales establecidos o los que dictamine la comisión en el caso de casos especiales.
- Actividad profesional y/o de investigación relacionada con las actividades de planificación territorial y desarrollo local (25%). La puntuación se establece a criterio de la comisión, teniendo en cuenta el trabajo desempeñado y el tiempo de dedicación.
- Justificación del interés por el Máster e idea de proyecto (5%): los estudiantes deben presentar un escrito justificando su interés y un “briefing” de un proyecto de dinamización, de planificación i ordenación, o de gestión de riesgos de áreas de montaña. Se valorará la adecuación de los intereses del estudiante respecto a la oferta formativa del máster, los conocimientos demostrados en relación a las áreas de montaña.
- Formación o actividad complementaria (5%): se tendrá en cuenta la formación complementaria de postgrado y no universitaria en los ámbitos de las TIC, planificación territorial y desarrollo local.

La valoración de los méritos de los estudiantes se realizará mediante el análisis de la documentación aportada junto con la solicitud. Se contempla también la posibilidad de realizar



una entrevista personal si la comisi3n de Estudios del M3ster lo considera necesario.

La selecci3n de los estudiantes para su admisi3n se har3 exclusivamente en base a criterios acad3micos.

3rgano de admisi3n

La admisi3n la resuelve la comisi3n de estudios del m3ster, que en este caso corresponde con la Comisi3n de Coordinaci3n del M3ster establecida por el Convenio firmado entre las cinco universidades participantes. Esta comisi3n est3 formada por: el/la coordinador/a del m3ster y el/la Responsable interno/a del M3ster de cada Universidad seg3n criterios establecidos en el Convenio.

4.3 Sistemas accesibles de apoyo y orientaci3n de los estudiantes una vez matriculados.

a) Espec3ficos de la titulaci3n

Acciones de acogida

Los estudiantes de este M3ster ser3n acogidos por el coordinador del M3ster u otro miembro de la Comisi3n de Estudios, que les proporcionar3n asesoramiento y orientaci3n sobre el desarrollo y las opciones del m3ster, as3 como sobre los distintos recursos que la UdL y el resto de Universidades pone a su disposici3n.

Tutorizaci3n

A partir de las sesiones de acogida, se asignar3 un tutor/a a cada uno de los estudiantes del m3ster. El tutor/a orientar3 y asesorar3 al alumno en todos los aspectos de su formaci3n y, adem3s, podr3 ejercer la funci3n de director del trabajo de fin de m3ster.

Adem3s, cada materia incluye diversas sesiones de tutorizaci3n espec3fica, donde cada profesor realiza el seguimiento del aprovechamiento de la asignatura y orienta la realizaci3n de trabajos. Las tutor3as se desarrollan tanto en modalidad presencial como virtual, a trav3s de las herramientas a tal efecto disponibles en el Campus Virtual.

Docencia virtual

En tanto que la docencia de este m3ster es semipresencial, los estudiantes y profesores dispondr3n de diversas herramientas para la docencia virtual.

Por una parte, se les asignar3 un espacio y usuario en el Campus Virtual de la UdL, en el que disponen de distintas aplicaciones para la docencia virtual:

- gestor de actividades: permite crear actividades, individuales o en grupo, cuyo desarrollo puede ir revisado o autorizando el profesor
- espacio de debate: herramienta de comunicaci3n asim3trica que se utilizar3 para el intercambio de ideas, reflexiones y an3lisis entre los propios estudiantes y con el profesorado. Permite delimitar un periodo cerrado para la participaci3n en los distintos debates (sobre lecturas,

sobre los propios trabajos de los alumnos)

- Chat: herramienta de comunicación sincrónica que se puede utilizar para el intercambio entre alumnos, especialmente durante la realización de trabajos colaborativos, y para el intercambio con el profesor en sesiones de tutoría a distancia.
- Test: herramienta de creación y recepción de pruebas escritas que se utilizará en actividades de autoevaluación y de evaluación.
- Espacio de trabajo colaborativo: espacio para publicar y compartir trabajos, y para la elaboración cooperativa de trabajos (herramientas wiki). Permite un seguimiento y evaluación del trabajo individual y en grupo.
- Correo electrónico: para el intercambio personal asincrónico entre profesor y alumno.

b) Generales de la UdL, que actúa como universidad coordinadora.

Unidad Responsable	Sistemas y programas de apoyo y orientación
<p>Servicio de información y atención universitaria - SIAU</p>	<p>La finalidad de esta unidad administrativa es canalizar la información, asesorar y orientar al estudiantado. (http://www.udl.cat/serveis/seu.html)</p> <p>PROGRAMAS Y SERVICIOS ESPECÍFICOS PARA EL ESTUDIANTADO:</p> <p>1- Programa Néstor. Orientación y tutoría universitaria.</p> <p>El objetivo de este programa es dar apoyo al estudiante en su proceso de formación integral durante los años de estancia en la UdL.</p> <p>Se fundamenta en la orientación personal, académica y profesional, para así, poder tomar decisiones fundamentadas durante el proceso de formación.</p> <p>Las actividades básicas son:</p> <p>1.1. Jornadas de Acogida (descritas en el punto 4.1)</p> <p>1.2. Tutorías entre alumno y tutor-profesor</p> <p>1.3. Talleres de formación transversal.</p> <p>Este programa está coordinado por profesores/as de los centros universitarios específicos, siendo los encargados de dinamizar el proceso de tutorización y orientación.</p> <p>El eje principal del programa son las tutorías de apoyo y seguimiento de los estudiantes.</p>

	<p>(http://www.udl.cat/organs/vicerectors/vest/ProgramaNestor.html)</p> <p>2- Carnet UdL. Tarjeta inteligente, con banda magnética, chip y otros elementos que permiten prestaciones de servicios internos y externos a la UdL, además de identificarlo como miembro de la UdL.</p> <p>3- Programa UdLxTothom (Universidad para todos). La UdL ha optado por un modelo de atención personalizada a las personas con discapacidad, desarrollando diferentes acciones para promover una universidad sin barreras y hacer posible la prestación de apoyos técnicos y personales a los estudiantes que lo necesiten.</p> <p>Este servicio gestiona y aglutina servicios y recursos, recibe las demandas de atención, detecta necesidades y desarrolla acciones, en colaboración con los centros y los diferentes servicios de la UdL.</p> <p>Como marco la UdL cuenta con un <i>Pla d'Inclusió de les Persones amb Diversitat Funcional</i> (Plan de Inclusión a las Personas con Diversidad Funcional)</p> <p>4- Servicio de Atención Psicológica que tiene como finalidad la ayuda a los estudiantes que necesiten algún tipo de apoyo de carácter psicopedagógico, psicológico o emocional.</p> <p>5- La cesión de bicicletas a los estudiantes UdL como medio de movilidad sostenible en la ciudad de Lleida.</p> <p>BECAS Y AYUDAS:</p> <p>1- Becas de colaboración UdL. La normativa vigente permite una política de ayudas y becas que posibilite la formación integral del estudiantado con la realización de actividades de carácter práctico, y además de proporcionar ayuda económica.</p> <p>Habitualmente se realizan dos convocatorias. Y existen dos tipos de becas de colaboración:</p> <ol style="list-style-type: none"> 1. Becas en servicios y unidades de la UdL: tienen carácter general y son convocadas regularmente. 2. Becas de colaboración de carácter específico: se desarrollan en centros, unidades o grupos para una labor concreta, a partir de la propuesta de las mismas. <p>2- Becas de introducción a la investigación. La UdL es consciente de la</p>
--	---

	<p>importancia de fomentar la investigación en los estudiantes, ya en los estudios. Estas becas suponen un primer contacto o introducción en esta actividad, en el marco de las líneas de investigación del profesorado y investigadores de los departamentos de la UdL.</p> <p>Las becas se convocan desde el Vicerrectorado de Estudiantes con el patrocinio del Consejo Social.</p> <p>3- Ayudas de viaje para estudiantes de programas de movilidad académica internacional propia de la UdL</p> <p>Este programa tiene como objetivo subvencionar la movilidad de los estudiantes, matriculados en titulaciones oficiales en centros propios de la UdL, que se lleve a cabo en el marco de programas de movilidad académica internacional específica de los centros u otras actividades de movilidad relacionadas con la actividad académica del estudiante.</p> <p>4- Ayudas para estudiantes de la UdL con necesidades especiales convocatoria específica del Programa UdLxTothom, citado en el apartado anterior.</p> <p>5- Ayudas al estudio por situaciones socioeconómicas graves, con el objetivo de dar respuesta a situaciones económicas graves que pueden sobrevenir a nuestros estudiantes y que podrían causar el abandono de sus estudios.</p> <p>6- Ayudas a actividades culturales. Dicha convocatoria tiene el objetivo de dar soporte a iniciativas culturales que organicen, realicen o avalen los <i>Consells de l'estudiant</i> y las asociaciones inscritas en el registro de asociaciones de la UdL.</p> <p>7- Ayudas para la formación y acreditación de una tercera lengua: destinadas a ayudar a aquellos alumnos que han mejorado su capacitación en una lengua extranjera, fuera del ámbito universitario.</p> <p>8- Ayudas destinadas sufragar gastos de desplazamiento y residencia: destinadas a aquellos estudiantes que se desplazan diariamente desde su domicilio familiar al centro de estudio y a aquellos estudiantes que se ven obligados a alojarse en residencias o pisos de estudiantes por la distancia existente entre el domicilio familiar y el centro..</p> <p>9- Becas salario que tienen como objetivo ayudar económicamente a estudiantes con calificaciones excelentes en sus estudios previos de</p>
--	--

	<p>secundaria.</p> <p>10- Otras becas y ayudas</p> <p>Se puede consultar en http://www.udl.cat/serveis/seu.html</p> <p>ORIENTACIÓN LABORAL:</p> <p>- Bolsa de trabajo-portal de trabajo. Tiene como finalidad fomentar e impulsar la ocupabilidad del estudiantado. Compartiendo este objetivo, la UdL forma parte de la <i>Xarxa Universitària per a l'ocupació</i> (www.ocupaciouniversitaria.gencat.cat).</p> <p>Ofrece:</p> <ul style="list-style-type: none"> • Servicio de orientación laboral (grupal e individual) • Intermediación laboral-portal laboral-bolsa de trabajo. • Becas Santander CREU CEPME (prácticas curriculares y extracurriculares) • Actividades de formación para mejorar su ocupabilidad. <p>La web del SIAU también tiene un apartado específico donde se publican las ofertas que dirigen las empresas a la universidad (http://www.udl.cat/ca/serveis/seu/borsa/)</p>
<p>Oficina de Relaciones Internacionales-ORI</p>	<p>Gestiona el proceso de acogida a todos los estudiantes internacionales, dándoles el apoyo y asesoramiento necesario en su nueva etapa académica, resolviendo todos los aspectos prácticos, funcionales y de integración que puedan surgir.</p> <p>Organizan actividades culturales e informan de aquellos servicios que dispone la universidad y que a la resta de estudiantes se les da conocimiento en la Jornada de acogida.</p> <p>Desde el ORI se fomenta la movilidad de la comunidad universitaria de la UdL con otras universidades y se promueve la acogida e integración a la UdL de estudiantes procedentes de otras instituciones del mundo.</p> <p>(http://www.udl.cat/ca/serveis/ori/)</p>
<p>Oficina de Gestión de Prácticas Externas</p>	<p>Las prácticas académicas externas (PAE) son una actividad docente regulada y oficial que tiene como función fundamental contribuir a la formación integral del estudiante. La Oficina de Gestión de Prácticas Externas da el soporte logístico general a todos los centros, al profesorado implicado y, entre otras funciones, centraliza todos los convenios de cooperación educativa, tanto de las prácticas curriculares como de las prácticas extracurriculares de la Universidad de Lleida.</p> <p>El estudiante posee un perfil que le permite acceder a la plataforma de</p>

	<p>gestión de las prácticas externas, informándosele de cualquier novedad o cuestión relacionada con sus prácticas.</p> <p>(http://www.udl.cat/ca/organs/vicerectors/vde/practicasacademicas/)</p>
<i>Instituto de Lenguas</i>	<p>Organiza cursos y pruebas para que el estudiante pueda compatibilizar con sus estudios universitarios la acreditación de una 3ª lengua.</p> <p>Así mismo, informa de programas, propios y de otras entidades públicas, existentes para la acreditación de una 3ª lengua.</p> <p>(http://www.udl.cat/ca/serveis/il/)</p>
<i>Sede electrónica UdL</i>	<p>El estudiante tiene un perfil de acceso a la Sede electrónica que le permite realizar online diferentes trámites administrativos, como pueden ser: solicitud de títulos, certificaciones académicas, permanencias, recibir notificaciones, etc.</p> <p>Están disponibles los compromisos de los servicios más relevantes de la UdL. El estudiante puede localizar la información de manera rápida puesto que se ha realizado un acceso directo al catálogo de aquellos compromisos de servicios que le puedan afectar y a los formularios de solicitudes.</p> <p>(https://seuelectronica.udl.cat)</p>
<i>Oficina de Desarrollo y Cooperación-ODEC</i>	<p>La universidad ha de velar por la formación integral del alumnado, por ello la UdL favorece el sentido crítico, responsable, comprometido y solidario de sus estudiantes a través de los programas, ayudas y actividades organizadas por la ODEC.</p> <p>(http://www.udl.cat/ca/serveis/ODEC/)</p>
<i>Cátedra de Emprendimiento Universitaria</i>	<p>Esta Cátedra, además de diferentes actividades vinculadas con la universidad, empresas y entidades territoriales, pone a disposición de los estudiantes de la UdL el conocimiento, los instrumentos y los recursos necesarios para facilitar el proceso de creación de sus proyectos empresariales.</p> <p>Así mismo colabora activamente a solicitud de los interesados en los Trabajos Final de Grado, TF Máster o Tesis Doctorales.</p> <p>(http://www.catedraemprenedoria.udl.cat/)</p>
<i>Servicios Culturales</i>	<p>El estudiantado de la universidad tiene la posibilidad de participar en las actividades, cursos y talleres que se organizan y promocionan desde los Servicios Culturales de la UdL y que acercan el mundo del arte y la cultura a la comunidad universitaria.</p> <p>(http://www.udl.cat/es/servicios/cultural.html)</p>
<i>Servicios de Deportes</i>	<p>El servicio de Deportes de la UdL se creó con la idea de que el deporte y la actividad física tenían que formar parte de la vida académica de la Universidad. Por ello, este servicio se abre a toda la comunidad universitaria y en especial, para su todo el estudiantado.</p> <p>-Destaca la organización, coordinación y soporte para la participación del</p>



	estudiantado en diferentes competiciones, y -El Programa de Deportistas de alto nivel. (http://www.udl.cat/ca/serveis/esports/)
--	--

4.4 Transferencia y reconocimiento de créditos:

Se expone la normativa de transferencia y reconocimiento de créditos, recogida en el artículo 8 de la normativa académica de los estudios oficiales de máster aprobada por el Consejo de Gobierno en la sesión de 25.03.2015, y por el Pleno del Consejo Social de 27.03.2015 y modificada por Consejo de Gobierno de 30.6.2015 (*Susceptible de modificación cada curso académico*)

Transferencia de créditos

La transferencia de créditos implica que en los documentos académicos oficiales acreditativos de las enseñanzas seguidas por cada estudiante se incluirá la totalidad de los créditos obtenidos en enseñanzas oficiales cursadas con anterioridad, en esta o en otra universidad, que no hayan conducido a la obtención de un título oficial. Estos créditos transferidos deberán hacerse constar en el suplemento europeo al título.

Para realizar esta transferencia de créditos será necesario que el o la estudiante cierre el expediente de la titulación abandonada y presente, en la Secretaría del centro donde desee matricularse, el resguardo del traslado del expediente, para que el centro de destino pueda incluir en el expediente académico del o de la estudiante los créditos obtenidos en la titulación de origen.

Estos créditos no computarán a los efectos de la obtención del título.

En el supuesto de que el o la estudiante tenga concedida la simultaneidad de estudios, no se procederá a realizar la transferencia de créditos de la titulación de origen, puesto que la razón de dicha solicitud de simultaneidad es poder cursar en su totalidad ambas enseñanzas. En caso de que el o la estudiante abandone alguna de las enseñanzas matriculadas, podrá solicitar la transferencia de créditos de los estudios abandonados siempre que efectúe el traslado de expediente.

Reconocimiento de créditos

El reconocimiento de créditos, de acuerdo con lo establecido por el artículo 6 del Real Decreto 1393/2007, de 29 de octubre (BOE de 30 de octubre de 2007), modificado por el Real Decreto 861/2010, de 2 de julio (BOE de 3 de julio de 2010), es la aceptación por una universidad de los créditos que, habiendo sido obtenidos en unas enseñanzas oficiales, en la misma o en otra universidad, son computados en otras enseñanzas a los efectos de la obtención de un título oficial.

Estos créditos reconocidos deberán constar en el expediente del o de la estudiante y en el suplemento europeo al título con la calificación de origen.

Asimismo, podrán ser objeto de reconocimiento los créditos cursados en otras enseñanzas superiores oficiales o en enseñanzas universitarias conducentes a la obtención de otros títulos (títulos propios).

La experiencia laboral y profesional acreditada podrá ser también reconocida en forma de créditos que computan a los efectos de obtención de un título oficial, siempre que dicha experiencia esté



relacionada con las competencias inherentes al citado título.

Para acreditar la experiencia laboral y profesional será necesario un informe de la empresa donde trabaja o ha trabajado. La Comisión del máster podrá solicitar más documentación si lo considera necesario antes de efectuar el reconocimiento de créditos.

En cualquier caso, no podrán ser objeto de reconocimiento los créditos correspondientes a los trabajos de fin de grado o máster.

El número de créditos reconocidos por la experiencia profesional o laboral y de enseñanzas universitarias no oficiales no podrá superar, en conjunto, el 15% del total de créditos que constituyen el plan de estudios.

El reconocimiento de estos créditos no incorpora calificación y, por lo tanto, no computará a los efectos de hacer el baremo del expediente.

Solicitud de reconocimiento de créditos, plazo y documentos a presentar

El o la estudiante que desee solicitar el reconocimiento de créditos en las enseñanzas de máster deberán indicarlo en el impreso de preinscripción y presentará la documentación que se establece en estas normas, en el plazo de preinscripción o bien en el plazo que le indique el centro si así lo juzga conveniente.

Las solicitudes de reconocimiento de créditos en las enseñanzas de máster las resolverá el órgano responsable del POP, a propuesta de la Comisión de Estudios del máster.

Los créditos reconocidos deberán matricularse en el período de matrícula establecido para el máster, y deberá abonarse el importe que determine el decreto de precios.

Criterios para reconocer créditos en las enseñanzas de máster

1. De acuerdo con lo establecido por la disposición adicional cuarta del Real Decreto 1393/2007, las personas en posesión de un título de licenciatura, arquitectura o ingeniería podrán obtener reconocimiento de créditos en las enseñanzas de máster teniendo en cuenta la adecuación entre las competencias y los conocimientos derivados de las enseñanzas cursadas y las previstas en el plan de estudios de la enseñanza de máster solicitada.

2. El porcentaje de créditos que podrá reconocerse en un máster a personas que accedan a él con título de licenciatura, arquitectura, ingeniería o un programa de doctorado será inferior al 50%. En los másteres con atribuciones profesionales reguladas y que tienen las mismas competencias profesionales que las titulaciones de segundo ciclo correspondientes extinguidas, este límite no será aplicable cuando la tabla de reconocimientos entre la titulación del segundo ciclo y el máster de un porcentaje de créditos superior, tanto si esta tabla ha sido aprobada por ANECA o AQU como por la Junta del centro.

Los créditos correspondientes al trabajo de fin de máster deberán cursarse siempre, y en ningún caso serán motivo de reconocimiento.

En ambos casos el reconocimiento se realizará tal como se establece en el apartado anterior.

3. En las enseñanzas de máster podrán reconocerse créditos superados en otros másteres oficiales universitarios.



4. Podrán reconocerse créditos por experiencia laboral y profesional acreditada y por títulos propios, de acuerdo con lo establecido en el apartado 8.2 de las presentes normas.
5. En las enseñanzas de máster no podrán reconocerse créditos de títulos correspondientes a diplomaturas, arquitectura técnica, ingenierías técnicas y grados.
6. El porcentaje de créditos que podrá reconocerse al estudiantado admitido a un máster con título de diplomatura, arquitectura técnica o ingeniería técnica con créditos superados en un segundo ciclo no finalizado será inferior al 50% del total de créditos del máster, y siempre que exista adecuación entre las competencias y los conocimientos de los estudios/créditos de segundo ciclo y los del máster.

Reconocimiento de créditos cursados en títulos propios

Mín.: 0 Máx.: 0

Reconocimiento de créditos cursados por acreditación de experiencia laboral y profesional:

Mín.: 0 Máx.: 6

Criterios de valoración:

- Años de experiencia profesional en organizaciones, públicas o privadas, de gestión en áreas de montaña: más de dos años
- Desempeño profesional en el ámbito de la gestión en áreas de montaña: diseño de planes de desarrollo económico, gestión medioambiental y ordenación del territorio en áreas de montaña.

Sólo podrá ser objeto de reconocimiento la realización de “prácticas en empresa”, en función de la correspondencia de las tareas asumidas en el ejercicio profesional con los contenidos y objetivos del Máster. La comisión de estudios del máster valorará dicha adecuación previo informe de la institución que certifique las tareas desarrolladas por el estudiante y a partir de una entrevista personal.

4.5 Complementos formativos:

No se consideran necesarios complementos formativos. A pesar de que el máster cuenta con un perfil de acceso diverso, los contenidos tienen un carácter fundamentalmente transversal. Se refieren a un amplio recorrido interdisciplinar en el cual juega un papel central la geografía como referencia territorial, pero en el cual los contenidos temáticos tienen más la naturaleza de informaciones e instrumentos relacionales básicos y de aplicación de instrumentos de intervención que no requieren conocimientos detallados de una determinada base disciplinar. No se considera, pues, necesario incluir complementos formativos, sino que precisamente se pretende reproducir la



situación que se da en el ámbito profesional, en el que los proyectos de planificación territorial y desarrollo local se desarrollan por equipos multidisciplinares integrados por especialistas en los diferentes campos a los cuales se dirige el máster.

5. PLANIFICACIÓN DE LAS ENSEÑANZAS

5.1 Descripción general del plan de estudios

a) Descripción de los objetivos generales del título

El Máster, de carácter profesionalizador, propone la formación especializada de posgraduados universitarios con capacidad de análisis específico de las dinámicas, potenciales y problemáticas de las áreas de montaña, y de hacer propuestas y organizar iniciativas innovadoras de planificación y gestión para el desarrollo sostenible de estos espacios, tanto desde el ámbito público como de la iniciativa privada.

b) Descripción de la estructura del título (descripción de la estructura, contenido, posibles especialidades, etc.)

Los contenidos del máster se organizan en tres grandes bloques o módulos constituidos por dos bloques de materias obligatorias y uno de materias optativas. Además, de acuerdo con los objetivos profesionalizantes del Máster se incluyen prácticas externas obligatorias en diversas empresas e instituciones públicas y privadas dedicadas a la gestión del patrimonio, así como en empresas de comunicación. Además, la metodología docente se fundamenta en actividades formativas que operan con la realidad del sector (análisis de caso, visitas, elaboración de proyectos, trabajos en grupo). Así mismo, el TFM podrá orientarse al desarrollo de proyectos e investigaciones ya sean a propuesta del estudiante o vinculados a las instituciones y empresas que colaboren con el máster.

La participación de profesorado vinculado a proyectos de análisis y gestión de las áreas de montaña refuerza también la vinculación de los contenidos del máster y del trabajo de los estudiantes con la realidad del sector.

Materias	Créditos
Obligatorias	30 ECTS
Optativas	18 ECTS
Complementos formativos	-
Prácticas externas	6 ECTS
Trabajo fin de máster	6 ECTS
TOTAL	60 ECTS

c) Breve descripción general de las materias y asignaturas

El Máster se organiza en dos módulos, más los módulos correspondientes a las prácticas externas y el TFM, trabajo final de máster. Los dos módulos centrales corresponden a:

- Obligatorio. Fundamentos de análisis i gestión (30 ECTS), que incluye las clases y talleres obligatorios, que serán de carácter presencial.

- Optativo. Instrumentos de análisis y gestión (18 ECTS), que incluye las asignaturas de carácter optativo de carácter semipresencial. Los estudiantes habrán de elegir entre una oferta anual de asignaturas de 36 créditos. Esta oferta anual contempla la posibilidad de cambios en las asignaturas ofertadas dentro de un conjunto que comprende otras cuatro asignaturas móviles (12 créditos) que suman el total de optativas detalladas en el plan de estudios.

En el primer módulo obligatorio se integraría:

1. Una primera materia de “Fundamentos de análisis y gestión de las áreas de montaña” (18 ECTS) tiene que abordar los referentes académicos fundamentales para el reconocimiento y gestión de las áreas de montaña. Esta materia se ha estructurado siguiendo los dos grandes ámbitos de la gestión:

- Primero el conocimiento del “Medio ambiente, economía y sociedad en las áreas de Montaña” (9 ECTS), que significa abordar los aspectos ambientales generales que caracterizan las áreas de montaña, con una atención especial a los riesgos geológicos. Así mismo se introduce el conocimiento de unas sociedades caracterizadas por una fuerte ruralidad y con unas perspectivas económicas limitadas, que parten de la agricultura tradicional y evolucionan hacia una componente fuertemente turística y nuevas expectativas en los servicios.
- En segundo lugar se trata de abordar las “Herramientas de planificación y gestión de las áreas de montaña” (9 ECTS), que comprenden una gran diversidad de instrumentos, desde las políticas agrarias y territoriales específicas para la montaña, hasta los planes e instrumentos generales que inciden en la montaña y tendrían que considerar su especificidad. Todo ello con una atención especial para el diseño y desarrollo de nuevos proyectos empresariales.

2. Una segunda materia comprende los “Talleres: diagnosis, planificación y gestión de áreas de montaña” (12 ECTS) que sirven para introducir la aplicación práctica de los conocimientos adquiridos en la materia precedente a través de dos estancias en áreas de montaña y la ejercitación de los alumnos en el trabajo de reconocimiento y descripción, análisis y planificación y propuestas de gestión.

- Un primer taller se refiere a “Montaña media y seca; diagnosis” (3 ECTS) y tiene que hacer incidencia en la diagnosis territorial.
- Mientras un segundo taller más extenso aborda la “Montaña alpina: planificación y gestión” (9 ECTS), donde además de un sector agrario muy fundamentado en los pastos y la ganadería, se abordará el turismo de nieve, los deportes de aventura y otras singularidades relacionadas con la altitud y las fuertes pendientes, así como los espacios naturales protegidos.

El segundo módulo optativo incluye cuatro materias con varias asignaturas optativas que serán de carácter virtual entre las cuales los matriculados tienen que elegir 6 asignaturas (de 3 créditos cada una) entre las 12 asignaturas que serán ofertadas anualmente, independientemente de las materias dentro de las cuales estas se incluyan. Las asignaturas ofertadas se organizan en cuatro grupos de materias temáticas que incluyen:

- “Instrumentos para la promoción local de actividades” (12 ECTS) que inciden en las bases del desarrollo económico de las áreas de montaña.

- “Desarrollo de actividades turísticas” (12 ECTS) que inciden en el desarrollo del sector turístico. Hay que notar que dentro de esta materia se prevé un taller específico (3 créditos) que se realizará en la montaña media y será orientado al sector turístico, que representa una excepción dentro del carácter virtual de todo el bloque.
- ”Análisis y gestión del medio natural” (12 ECTS) que se refieren a la gestión de los equilibrios ambientales de las áreas de montaña con especial incidencia en los riesgos.
- ”Temáticas complementarias de análisis” (12 ECTS) en las que se incluyen asignaturas de diferentes ámbitos temáticos que complementan la oferta existente, particularmente referidas a aspectos ambientales y resolución de conflictos.

En función de la evolución de las matrículas e intereses de los estudiantes se prevé también variar la oferta anual de asignaturas optativas, que será de 12 entre las 16 propuestas en este Plan de Estudios (siempre teniendo en cuenta el equilibrio de los créditos garantizados por cada Universidad participante en el marco del convenio).

De acuerdo con el carácter aplicado y profesionalizador el máster se cierra con un trabajo final de máster y las prácticas en empresa.

- El Trabajo Final de Máster (6 ECTS) es un trabajo individual aplicado a un territorio de montaña sobre un tema de planificación territorial (prevención de riesgos, planeamiento urbanístico,...), plan de dinamización económica o proyecto empresarial en un ámbito específico de montaña. En función de la temática elegida por los alumnos, cada trabajo dispondrá de un tutor especialista en la materia de acuerdo con las disposiciones de la comisión de estudios del Máster y según los criterios de diseño, ejecución, supervisión y evaluación establecidos por la susodicha comisión y detallados en la ficha correspondiente del anexo 1.
 - Las Prácticas en Empresa (6 ECTS) se realizarán en empresas o administraciones que trabajan en la planificación de los territorios de montaña o su dinamización económica, en las cuales los estudiantes realizaran funciones de estudio y diagnosis de la realidades físicas y socioeconómicas de la montaña y/o de realización o desarrollo de planes o propuestas de ordenación o desarrollo de actividades en áreas de montaña.

d) Herramientas para la docencia virtual

La docencia semipresencial se lleva a cabo a través de la plataforma SAKAI (CAMPUS VIRTUAL): También se utiliza como instrumento de apoyo a la docencia presencial, ofreciendo recursos de asesoramiento y potenciando la comunicación entre el profesorado y el alumnado.

Permite el acceso a cada una de las asignaturas y sus contenidos (programa, recursos, debates, entrega de actividades, pruebas evaluativas, etc.) durante 24 horas los 365 días del año. De esta forma se permite que los alumnos que trabajan a turnos puedan conectarse independientemente de su horario laboral. Este hecho, junto con su diseño intuitivo, ha facilitado que su uso esté muy arraigado y aceptado entre la comunidad universitaria. Del mismo modo, se puede enviar una comunicación directa al personal de apoyo al usuario en el caso de que exista cualquier incidencia o duda en su funcionamiento o uso.

La plataforma Sakai (<http://www.sakaiproject.org>) funciona con licencia de software libre basada en tecnología Java y es usada por algunas de las universidades más grandes del mundo (Stanford, MIT, Yale, Rice, Cornell, Columbia...). La plataforma trata de garantizar los niveles estándar normativos de accesibilidad, aunque en gran parte depende de los contenidos que se añaden a la misma.

El Sakai está operativo y disponible en todo momento, y se cuenta con mecanismos de redundancia que permiten reestablecer el servicio, en caso de caída, en un máximo de dos horas. Todos los datos de la plataforma se almacenan en una base de datos a la que únicamente se puede acceder mediante la plataforma y de la que se hacen copias de seguridades diarias incrementales y totales una vez a la semana.

Tanto estudiantes como profesores tendrán asignado un espacio en el Campus Virtual en el que dispondrán de diferentes aplicaciones para la docencia virtual:

- Gestor de actividades: permite crear actividades, individuales o en grupo, cuyo desarrollo puede ir revisado o autorizando el profesor
- Espacio de debate: herramienta de comunicación asíncrona que se utilizará para el intercambio de ideas, reflexiones y análisis entre los propios estudiantes y con el profesorado. Permite delimitar un periodo cerrado para la participación en los distintos debates (sobre lecturas, sobre los propios trabajos de los alumnos)
- Chat: herramienta de comunicación sincrónica que se puede utilizar para el intercambio entre alumnos, especialmente durante la realización de trabajos colaborativos, y para el intercambio con el profesor en sesiones de tutoría a distancia.
- Videoconferencia: Herramienta de comunicación síncrona que permite la comunicación simultánea con audio, video, chat y la visualización de un fichero compartido y también compartir la pantalla. La videoconferencia se puede usar para hacer tutorías individuales o grupales, para hacer sesiones de explicación teórica o práctica, para que los alumnos hagan presentaciones de trabajos, etc.
- Lesson Builder: permite hacer itinerarios a través de los cuales los alumnos realizan una serie de actividades y en función de los resultados pueden escoger itinerarios. Esta herramienta permite un aprendizaje más individualizado y una secuenciación de las actividades en función de las necesidades formativas de cada estudiante.
- Test: herramienta de creación y recepción de pruebas escritas que se utilizará en actividades de autoevaluación y de evaluación.
- Espacio de trabajo colaborativo: espacio para publicar y compartir trabajos, y para la elaboración cooperativa de trabajos (herramientas wiki). Permite un seguimiento y evaluación del trabajo individual y en grupo.
- Correo electrónico: para el intercambio personal asincrónico entre profesor y alumno.

Mecanismos de control de la identidad de los estudiantes en los procesos de evaluación

En las materias semipresenciales y virtuales el control de la identidad de los estudiantes se realizará a partir del código de identificación que se genera de manera automática desde las secretarías académicas una vez formalizada la matrícula. Este código de identificación dará acceso a todos los recursos y plataformas de la UdL.



5.2 Procedimientos movilidad de estudiantes

Movilidad Obligatoria: SI

NO X

Descripción:

Información de los convenios de cooperación, de los acuerdos y de las posibles ayudas de financiación destinadas a promover la movilidad de los estudiantes propios y de acogida especialmente en el caso de títulos conjuntos.

La firma de los convenios de cooperación está centralizada en el Vicerrectorado de Internacionalización y Cooperación, de acuerdo con las peticiones que formula cada centro a través de su coordinador de movilidad académica.

Para financiar las movilidades que se realicen dentro del programa Erasmus se cuenta con las ayudas específicas para este programa que gestionan tanto la SEPIE como el MECD. Para el resto de movilidades se cuenta con financiación procedente de distintos orígenes:

- Becas Iberoamérica del Banco Santander,
- Ayudas para estancia y manutención para estudiantes de centros propios de la UdL financiadas con presupuesto de la universidad.

Información sobre el sistema de reconocimiento y acumulación de ECTS de estos estudiantes, así como de las unidades de apoyo a la movilidad y los sistemas de información previstos para facilitar el proceso de acogida o envío de estudiantes.

Tanto para la movilidad que se realiza a través del programa Erasmus como para la movilidad con países de fuera del espacio europeo de educación superior se utiliza el sistema de reconocimiento y acumulación de créditos previstos en el programa Erasmus. Cada centro cuenta con un coordinador académico de movilidad que valida todos los contratos de estudios antes de la movilidad así como la incorporación al expediente académico del estudiante de las calificaciones obtenidas en universidades extranjeras.

Contrato de estudios:

Una vez seleccionados, los estudiantes deben acordar con el coordinador de movilidad académica de su facultad los créditos que se cursaran en la universidad de destino y por qué créditos se les reconocerá en la Universidad de Lleida.

Los posibles cambios en el contrato académico deben ser autorizados por el coordinador de movilidad.

Reconocimiento de estudios cursados en el extranjero:

A la vuelta del estudiante de su estancia en el extranjero el coordinador de movilidad del centro autoriza el reconocimiento de las materias cursadas en la universidad de destino que constan en el contrato académico.



La movilidad académica en la Universidad de Lleida se organiza en base a una Oficina de Relaciones Internacionales centralizada por un lado y a coordinadores de movilidad académica en cada centro. El seguimiento administrativo de la movilidad corresponde a la Oficina de Relaciones Internacionales, mientras que el seguimiento académico de los estudiantes en movilidad (autorización y modificación del contrato académico e incorporación de calificaciones al expediente) corre a cargo del coordinador de movilidad del centro. Estos últimos son normalmente miembros del equipo de dirección del centro.

Procedimientos comunes para estudiantes salientes:

La información sobre las posibilidades de movilidad al alcance de los estudiantes se realiza por diversos medios:

- Página web de la Oficina de Relaciones Internacionales de la UdL.
<http://www.udl.cat/serveis/ori/estudiantat.html>
- Correo electrónico, carteles y folletos informativos.
- Sesiones informativas específicas para cada facultad o escuela.

Convocatoria:

El Vicerrectorado de Relaciones Internacionales y Cooperación realiza de forma centralizada la convocatoria para el programa Erasmus Estudios y el programa Movilidad de la UdL. En estas convocatorias se oferta a los estudiantes las plazas que figuran en los convenios previamente autorizadas por la facultad o escuela.

Selección de los estudiantes:

La selección de los estudiantes que pueden participar en los programas de movilidad así como la asignación de las universidades de destino la realiza el coordinador de movilidad académica del centro atendiendo a los requisitos y criterios fijados en la convocatoria:

Criterios de selección:

- nota media del expediente académico,
- conocimiento de idiomas,
- motivación del estudiante por el destino solicitado,
- participación como voluntario en actividades de integración de estudiantes extranjeros,
- número de créditos superados.

Procedimientos para estudiantes entrantes:

La admisión de estudiantes la realiza la facultad, siempre que exista acuerdo previo y teniendo en cuenta los criterios establecidos.

Los estudiantes de movilidad se incorporan a las mismas clases que los estudiantes locales y son evaluados en las mismas condiciones que los estudiantes de la UdL.

La información y acogida se coordina desde la Oficina de Relaciones Internacionales. El programa de integración incluye dos semanas iniciales de programa de acogida y un programa de actividades durante todo el semestre organizado conjuntamente con el servicio de voluntariado lingüístico del Instituto de Lenguas de la Universidad, que también ofrece cursos de lengua catalana y castellana para estudiantes extranjeros.

Las acciones de movilidad tienen que contar con mecanismos adecuados de planificación, seguimiento y evaluación y mantener una coherencia con los objetivos del plan de estudios y su planificación.

A nivel general la Universidad cuenta con un Plan Operativo de Internacionalización, con objetivos generales en lo relativo a la movilidad.

Cada centro cuenta con sus objetivos específicos adaptados a esta planificación general.

5.3 Procedimientos de coordinación docente y supervisión

La coordinación y supervisión de los procesos de aprendizaje se organiza en distintos niveles que aseguren la necesaria autonomía del profesorado y respeten las particularidades de cada materia, al tiempo que garanticen unos itinerarios formativos coherentes, en los que las distintas asignaturas se complementan para un objetivo de formación compartido y cooperativo.

Para ello, se establece una estructura formada por la coordinación de la titulación, que asume el diseño general del máster y la coordinación de su implementación; la coordinación de asignaturas, que asume el diseño de las distintas asignaturas; y la comisión de estudios, donde se coordinan y comparten trabajos de gestión académica del máster con tareas de evaluación conjunta del desarrollo del máster y de la formación de los estudiantes.

El coordinador/a del máster tiene las siguientes funciones:

- a) Coordina las actividades del máster universitario: diseño del plan de estudios, profesorado, planificación anual de la docencia, control de calidad, difusión
- b) Es responsable de la gestión diaria del máster y de las relaciones institucionales, especialmente en colaboración con la dirección del centro, Escuela o Facultad, al que se adscribe el máster, así como con el vicerrectorado competente.
- c) Convoca las reuniones de seguimiento.

El coordinador/a de asignatura tiene las siguientes funciones:

- a) Diseña el Plan de estudios de la asignatura: contenidos, bibliografía y otros recursos, actividades formativas y de evaluación contenidos en la Guía Docente.
- b) Hace la repartición de las horas de docencia con los profesores participantes en la asignatura.
- c) Programa las sesiones de evaluación, recopilar las notas de los distintos profesores, introducir las notas finales en las actas y firmarlas.

d) Gestiona la informació de la matèria disponible a través del Camp Virtual i garanteix la disponibilitat dels recursos per als alumnes.

e) Fa de interlocutor entre el professorat i els estudiants de la matèria i el coordinador de la titulació.

La Comissió de Estudis del Màster té les següents funcions:

a) Assumeix l'establiment de criteris de valoració de mèrits i requisits específics d'admissió i selecció d'estudiants i el procés de selecció.

b) És depositària de les candidatures per a l'admissió i la selecció d'estudiants i responsable dels sistemes de reclamació.

c) Resol les sol·licituds de reconeixement de crèdits.

d) Desenvolupa un protocol i un pla per distribuir i publicitar el màster.

e) Informa sobre les condicions del conveni de col·laboració.

f) És responsable del funcionament general del programa, d'estimular i coordinar la mobilitat i d'analitzar els resultats que garanteixen la qualitat del màster.

g) Proposa el calendari docent i el pla d'usos i infraestructures i serveis que potenciï el rendiment de l'estudiant, d'aularis i d'espais docents.

h) A través de l'anàlisi dels punts febles i de les potencialitats del màster, planteja propostes de millora, i col·labora en el seguiment de la implantació.

i) Estableix la periodicitat de les reunions i el sistema de presa de decisions per arribar als acords corresponents, i crea les subcomissions o comissions específiques que consideri oportunes.

j) Decideix sobre els aspectes docents que no estiguin regulats per les disposicions legals o per les normatives de les universitats.

k) Promou totes les activitats conjuntes que potenciï el caràcter interdisciplinari del màster.

Periòdicament es realitzaran reunions de la Comissió de Estudis del Màster amb els coordinadors de les assignatures per recollir les impressions del professorat i detectar possibles problemes sorgits en el procés d'ensenyament-aprenentatge i així poder proposar solucions. Així mateix, aquestes reunions han de facilitar el seguiment conjunt i coordinat del treball dels estudiants. També es realitzaran reunions amb els estudiants del màster en un procés d'avaluació de la marxa del màster i de la seva formació.

En quant al treball final del màster, es assignarà un tutor per a cada estudiant. Per a l'assignació de tutors, es tindrà en compte l'adequació del perfil del tutor al tipus de treball que planteja l'estudiant. La tutorització del treball es realitzarà principalment a través d'eines virtuals (correu electrònic, chat, espais de treball col·laboratiu), complementades amb almenys una sessió de tutoria presencial. També es realitzaran altres activitats presencials, com són una sessió d'orientació i presentació del mètode de treball, i sessions de presentació dels projectes finals.



En las prácticas externas en empresas se asignará también un tutor docente dentro de la empresa o institución, que realizará la planificación, seguimiento y evaluación del trabajo de los estudiantes. El coordinador del máster se encargará de la coordinación y seguimiento de las prácticas externas, con el apoyo de la Oficina de Prácticas Académicas Externas de la UdL.

5.4 Plan de Estudios (Anexo I del documento)



6. PERSONAL ACADÉMICO

6.1 Mecanismos

Las contrataciones y oferta de plazas necesarias para el máster se efectúan siempre de acuerdo con la normativa y la legislación vigente, tanto estatal como autonómica, como de las respectivas universidades de donde procede el profesorado UB, UAB, URV, UdG y UdL; este conjunto de prescripciones vela por los derechos de todas las partes implicadas, incluyendo los candidatos y candidatas a la contratación, atendiendo a los criterios de igualdad y no discriminación entre hombres y mujeres y la no discriminación de personas con discapacidad.

6.2 Personal Académico disponible

Se relacionan las características del personal académico que impartirá el Máster por cada universidad. En este caso se incluye todo el cuadro de profesorado, incluidas las asignaturas que figuran bajo el epígrafe de “Otras asignaturas de oferta anual variable”, las cuales pueden sustituir otras asignaturas optativas sin alterar la distribución global de los créditos que se ofertan según universidades. El porcentaje de horas indicado se refiere a la traducción de los créditos asignados a cada profesor en horas de trabajo por alumno.

UNIVERSITAT AUTÒNOMA DE BARCELONA

Categoría(*)	% sobre el TOTAL de profesorado	Título académico del docente	Doctor	% sobre el TOTAL de doctores	Experiencia en docencia, en investigación o profesional*	Dedicación (TC/TP)	Horas %	Área de conocimiento
Titular universidad	2,0	Geografía	SI	2,1	15 años;2 quinquenios docencia, 2 sexenios investigación	TC	3,3	Geografía Humana
Titular universidad	2,0	Filosofía y Letras, Geografía	SI	2,1	26 años;4 quinquenios docentes, 3 sexenios investigación	TC	0,2	Geografía Regional



Catedrático de universidad	2,0	Geografía e Historia. Especialidad Geografía	SI	2,1	30 años; 5 quinquenios docentes, 4 sexenios investigación	TC	3,3	Geografía Regional
Profesor agregado	2,0	Ciencias de la Información	SI	2,1	20 años; 2 quinquenios docentes	TC	3,3	Geografía Humana
Titular universidad	2,0	Geografía	SI	2,1	19 años; 4 quinquenios docentes, 2 sexenios investigación	TC	0,2	Geografía Humana
Titular universidad	2,0	Geografía	SI	2,1	26 años; 4 quinquenios docentes, 2 sexenios investigación	TC	0,4	Geografía Humana
Titular universidad	2,0	Geografía e Historia	SI	2,1	25 años; 4 quinquenios docentes, 2 sexenios investigación	TC	0,2	Geografía Humana
Titular universidad	2,0	Geografía e Historia	SI	2,1	40 años; 3 sexenios investigación	TC	0,4	Geografía Humana
Titular universidad	2,0	Geografía	SI	2,1	18 años; 2 quinquenios docentes, 2 sexenios investigación	TC	5,4	Geografía Física
Titular universidad	2,0	Geografía	SI	2,1	18 años; 2 quinquenios, 1 sexenio investigación	TC	0,2	Geografía Humana



Titular universidad	2,0	Geografía	SI	2,1	28 años; 5 quinquenios docentes, 2 sexenios investigación	TC	1,3	Geografía Física
Titular universidad	1,9	Geografía	SI	2,0	21 años; 1 sexenio investigación	TC	0,4	Geografía Física

UNIVERSITAT DE BARCELONA

Categoría(*)	% sobre el TOTAL de profesorado	Título académico del docente	Doctor	% sobre el TOTAL de doctores	Experiencia en docencia, en investigación o profesional*	Dedicación (TC/TP)	Horas %	Área de conocimiento
Profesor agregado	2,0	Geografía	SI	2,1	5 años	TC	0,4	Geografía Humana
Catedrático de universidad	2,0	Geografía	SI	2,1	33 años	TC	3,3	Geografía Humana



Titular universidad	2,0	Geografía	SI	2,1	25 años	TC	0,4	Análisis Geográfico Regional
Profesor agregado	2,0	Geografía	SI	2,1	7 años	TC	0,4	Análisis Geográfico Regional
Profesor agregado	2,0	Geografía	SI	2,1	22 años	TC	3,3	Análisis Geográfico Regional
Profesor lector	2,0	Geografía	SI	2,1	12 años	TC	0,4	Análisis Geográfico Regional
Profesor agregado	2,0	Geografía	SI	2,1	17años	TC	3,3	Geografía Física
Titular universidad	2,0	Geología	SI	2,1	14 años, 3 sexenios investigación	TC	0,4	Geología y Riesgos Naturales
Titular universidad	2,0	Geografía	SI	2,1	22 años	TC	7,0	Geografía Física
Titular universidad	2,0	Geografía	SI	2,1	14 años	TC	3,3	Geografía Regional



Titular universitat	2,0	Geografia	SI	2,1	30 anys	TC	0,4	Geografia Física
Profesor Colaborador Doctor	2,0	Geologia	SI	2,1		TC	0,4	Geologia y Riesgos Naturales

UNIVERSITAT DE GIRONA

Categoría(*)	% sobre el TOTAL de profesorado	Título académico del docente	Doctor	% sobre el TOTAL de doctores	Experiencia en docencia, en investigación o profesional*	Dedicación (TC/TP)	Horas %	Área de conocimiento
Catedrático de universitat	2,0	Geografia	SI	2,1	25 anys; 5 quinquenios docentes, 3 sexenios investigación	TC	1,1	Geografia Humana
Titular universitat	2,0	Biologia	SI	2,1	27 anys; 5 quinquenios docentes, 3 sexenios investigación	TC	1,7	Genética
Titular universitat	2,0	Filosofia y Letras	SI	2,1	28 anys; 5 quinquenios docentes, 1 sexenio investigación	TC	1,3	Análisis Geográfica Regional



Titular universidad	2,0	Física	SI	2,1	25 años; 5 quinquenios docentes, 3 sexenios investigación	TC	1,1	Física aplicada
Catedrático de universidad	2,0	Geografía	SI	2,1	30 años; 6 quinquenios docentes, 5 sexenios investigación	TC	1,3	Geografía Humana
Titular universidad	2,0	Geografía	SI	2,1	23 años; 4 quinquenios docentes, 2 sexenios investigación	TC	1,1	Geografía Humana
Titular universidad	2,0	Física	SI	2,1	27 años; 3 quinquenios docentes, 3 sexenios investigación	TC	1,1	Física aplicada
Titular universidad	2,0	Geografía	SI	2,1	23 años; 4 quinquenios docentes	TC	0,2	Geografía Física
Titular universidad	2,0	Geografía	SI	2,1	22 años; 4 quinquenios docentes, 2 sexenios investigación	TC	2,6	Geografía Física
Profesor lector	2,0	Ingeniería Química	SI	2,1	10 años; 1 quinquenio docente, 1 sexenio investigación	TC	1,1	Máquinas y motores térmicos
Titular universidad	2,0	Geografía	SI	2,1	28 años; 5 quinquenios docentes, 2 sexenios investigación	TC	2,4	Análisis Geográfica Regional



Profesor agregado	2,0	Biología	SI	2,1	10 años; 3 quinquenios docentes, 2 sexenios investigación	TC	3,3	Zoología
Titular universidad	2,0	Ingeniería Industrial	SI	2,1	20 años; 4 quinquenios docentes, 2 sexenios investigación	TC	0,4	Organización de empresas

UNIVERSITAT DE LLEIDA

Categoría(*)	% sobre el TOTAL de profesorado	Título académico del docente	Doctor	% sobre el TOTAL de doctores	Experiencia en docencia, en investigación o profesional*	Dedicación (TC/TP)	Horas %	Área de conocimiento
Profesor agregado	2,0	Geografía e Historia	SI	2,1	22 años; 1 quinquenio docente	TC	10,7	Geografía Humana
Profesor lector	2,0	Geografía	SI	2,1	6 años; 1 quinquenio docente	TC	2,2	Geografía Humana
Titular universidad	2,0	Geografía	SI	2,1	24 años; 5 quinquenios docentes, 3 sexenios investigación	TC	1,7	Geografía Humana



Titular universidad	2,0	Geografía e Historia	SI	2,1	21 años; 5 quinquenios docentes, 3 sexenios investigación	TC	2,1	Geografía Física
Investigador	2,0	Geografía	SI	2,1	6 años	TC	2,1	Ciencias de la Tierra y el espacio
Catedrático de universidad	2,0	Historia	SI	2,1	25 años; 5 quinquenios docentes, 4 sexenios investigación	TC	3,3	Antropología social

UNIVERSITAT ROVIRA I VIRGILI

Categoría(*)	% sobre el TOTAL de profesorado	Título académico del docente	Doctor	% sobre el TOTAL de doctores	Experiencia en docencia, en investigación o profesional*	Dedicación (TC/TP)	Horas %	Área de conocimiento
Catedrático de universidad	2,0	Geografía e Historia	SI	2,1	18 años; 4 sexenios investigación	TC	0,9	Análisis Geográfico Regional
Titular universidad	2,0	Geografía e Historia	SI	2,1	28 años, 1 sexenio investigación	TC	6,3	Geografía Humana



Profesor asociado	2,0	Geografia e Historia	NO	0,0	9 años	TP	0,9	Geografia Física
Profesor lector	2,0	Geografia	SI	2,1	9 años	TC	0,4	Análisis Geográfico Regional
Profesor asociado	2,0	Geografia e Historia	NO	0,0	21 años	TP	3,3	Análisis Geográfico Regional
Titular universidad	2,0	Geografia e Historia	SI	2,1	24 años; 1sexenio investigación	TC	3,3	Análisis Geográfico Regional
Profesor asociado	2,0	Geografia	SI	2,1	13 años	TP	0,4	Geografia Humana
Profesor asociado	2,0	Geografia	NO	0,0	19 años	TP	0,4	Geografia Humana
Profesor agregado	2,0	Geografia	SI	2,1	6 años	TC	0,4	Geografia Física



Experiencia investigadora y profesional:

Se adjuntan los currículos individuales en el anexo 3 de la presente memoria

Resumen personal académico:

Categoría	Número de profesores	Total créditos	Total horas alumno	Total doctores
Catedrático de universidad	6	12,0	300,0	119
Titular universidad	28	44,5	1112,5	673
Profesor agregado	8	22,8	570,0	234
Profesor lector	4	3,8	95,0	104
Profesor asociado	4	4,6	115,0	179
Investigador	1	1,9	47,5	18
Profesor Colaborador Doctor	1	0,4	10,0	51
Total	52	90,0	2250,0	1378



OTROS RECURSOS HUMANOS DISPONIBLES

Categoría	Título académico del personal de apoyo	Experiencia profesional
Administrativa (C1-16)	FP de 2º grado	25 años de experiencia en la UdL
Grupo II-Técnico de laboratorio (L2)	Dra. en Geografía Máster en SIG	16 años de experiencia profesional en el laboratorio de cartografía del Departamento de Geografía de la UdL
Grupo III-Técnico especialista de laboratorio (L3P)	Licenciado en Geografía	12 años de experiencia profesional en el laboratorio de cartografía del Departamento de Geografía de la UdL
Técnico informático (L2)	Informática	Técnicos informáticos del Área de Sistemas y Comunicaciones, asignados a la Facultad de Letras
Técnico informático (L3)	Informática	Técnicos informáticos del Área de Sistemas y Comunicaciones, asignados a la Facultad de Letras
Técnico informático (L3)	Informática	Técnicos informáticos del Área de Sistemas y Comunicaciones, asignados a la Facultad de Letras

Los técnicos informáticos no están asignados exclusivamente al máster, sino que forman parte de los servicios técnicos que dan servicio al Campus de Rectorado en el que se desarrolla la docencia del máster.

7. RECURSOS MATERIALES Y SERVICIOS

7.1 Recursos materiales y servicios disponibles en la universidad. Justificar si son suficientes y adecuados al número de estudiantes y a las características del título.

INFORMACIÓN DE LOS RECURSOS Y SERVICIOS DE LA UDL

7.1.1 Espacios

La Universidad de Lleida, como universidad coordinadora y donde se realizarán las actividades presenciales, dispone de 26 edificios que están distribuidos en 4 campus en la ciudad de Lleida y tienen una superficie construida de 115.970 m². En el cuadro siguiente se muestra el número y el aforo de los diferentes espacios según su tipología.

Tipo de espacio	Número	Aforo / superficie
Aulas para clases magistrales	135	6.708 personas
Aulas de Informática	20	524 personas
Aulas especiales (audiovisuales, cata, gimnasio, fonética, música, plástica)	9	304 personas
Campos de prácticas agroforestales	1	30.000 m ²
Laboratorios docentes	89	1.146 personas
Invernaderos de docencia y de investigación	5	844 m ²
Umbráculos de docencia y de investigación	3	780 m ²
Bibliotecas	4	334 personas
Salas de trabajo colaborativo	38	150 personas
Salas de estudio	6	392 personas
Salas de usuarios de Informática	9	154 personas
Salas de Actos y salas de reuniones	69	1.880 personas
Pistes polideportivas	3	2.736 m ²
Residencias universitarias	2	408 personas



7.1.2. Servicios que la universidad pone a disposición de los estudiantes y de los profesores

7.1.2.1. Infraestructura tecnológica

Todos los espacios de la UdL disponen de conexión a la red informática mediante cable y de cobertura de la red inalámbrica, la cual permite conectar a la red Eduroam. El estudiantado puede acceder a la red de la UdL desde el exterior mediante el uso de un servidor de túneles, lo que le permite acceder a los recursos de la intranet o de la biblioteca. Las aulas están equipadas con medios audiovisuales (ordenador y todos sus accesorios, pantalla de proyección (digital en un alto porcentaje de los casos), cañón y altavoces (en caso necesario).

La UdL realiza cada año una convocatoria para financiar el programario docente de amplio uso en las titulaciones impartidas. A modo de ejemplo, estos son algunos de los programas docentes de que disponen los profesores y los estudiantes de manera continuada durante los últimos años: SAS y el SPSS (para el diseño de experimentos y análisis de datos), ARCGIS y MDT (para cartografía), FESTO (para neumática e hidráulica), KALTURA (para tratamiento y edición de vídeos) y CONTAPLUS (para contabilidad).

Se dispone de un campus virtual (plataforma SAKAI), que es la herramienta que permite al estudiantado la comunicación con el profesor, el acceso al material docente de las asignaturas y el envío de prácticas y trabajos, entre otras muchas aplicaciones. El campus virtual de la UdL se mejora constantemente con nuevas herramientas, como la gestión de videos o las videoconferencias, que permiten las tutorías virtuales.

7.1.2.2. Recursos documentales

La gestión de los recursos documentales es misión del Servicio de Biblioteca y Documentación (SBD). El SBD gestiona la compra de la bibliografía docente, tanto en formato papel como en formato electrónico, recomendada por el profesorado en las guías docentes de las asignaturas, asignado un presupuesto especial a las nuevas titulaciones. Uno de los principales servicios que ofrece es el préstamo, que incluye no sólo documentos, sino también las salas de trabajo individual o colaborativo y el material tecnológico como ordenadores portátiles, tabletas y lectores de libros electrónicos. El préstamo de documentos entre las bibliotecas catalanas, que forman parte del Consorcio de Servicios Universitarios de Cataluña (CSUC), es gratuito y puede realizarse virtualmente a través del Catálogo Colectivo de las Universidades Catalanas (PUC). La obtención de documentos puede realizarse también a través del Servicio de Obtención de Documentos. La contratación de recursos electrónicos (revistas científicas y bases de datos) se hace de forma consorciada en el CSUC, lo que permite a los estudiantes y profesores de la UdL disponer de acceso a la gran mayoría de las revistas científicas de los ámbitos de docencia e investigación de la UdL.

La UdL dispone de un repositorio institucional (Repositorio Abierto de la UdL), en el cual se recogen las publicaciones en formato digital y en acceso abierto derivadas de la actividad académica e investigadora de la comunidad universitaria, las publicaciones institucionales y otros materiales de la UdL.

El SBD de la UdL ofrece diversas actividades y sesiones de formación dirigidas a todos los miembros de la comunidad universitaria. Las sesiones permiten conocer los servicios y recursos del SBD y adquirir las habilidades necesarias para localizar, reconocer y evaluar la información más idónea y utilizarla de la manera más efectiva.

7.1.2.3. Otros recursos

La UdL pone a disposición de los estudiantes y profesores un espacio equipado para el autoaprendizaje de lenguas. Dispone de libros de texto, colecciones de material audiovisual, ordenadores con auriculares y un programa de autoevaluación del grado de conocimiento de un idioma.

La UdL dispone del Servicio de Información y Atención Universitaria (SIAU) que tiene como tarea principal informar, asesorar y orientar al estudiante, la comunidad universitaria y la ciudadanía en general sobre los temas que afectan a la UdL. Una de los programas a destacar El Programa UdLxTothom (UdL para todos) que tiene como objetivo favorecer la formación superior y promover la participación de las personas que presentan alguna discapacidad.

Recursos de la Facultad de Letras

La Facultad de Letras cuenta con los medios suficientes para desarrollar las actividades formativas de las nuevas titulaciones (grados y másteres), de acuerdo con el mapa de titulaciones vigente.

El edificio de la Facultad de Letras incluye 24 aulas: 9 con una superficie menor a los 50m², apta para grupos pequeños (aforos 15-40 personas según disposición y mobiliario), que se complementan con otras instalaciones de uso docente esporádico (seminarios, espacios de investigación...); 15 aulas de 50 o más m² con aforos que oscilan desde el intervalo 30-50 para las más pequeñas (según mobiliario y distribución) al intervalo 60-140 para las grandes (4 con más de 100 m²); esta diversidad hace posible una programación flexible de los estudios, oscilando entre el gran grupo y los pequeños grupos en función de las necesidades docentes, tal como se recomienda para el EEES. Aunque todas están dotadas con cañón informático y medios audiovisuales, está prevista su renovación global -incluyendo el mobiliario- para el 2008, en un gran proyecto de adaptación de infraestructura al EEES. Se trata de espacios suficientes para alojar la docencia de los títulos impartidos por la Facultad de Letras.

En cuanto a la Biblioteca, cuenta con un aforo de 250 plazas sentadas para más de 80.000 volúmenes especializados, accesibles directamente en los más de 1400 m² de sus instalaciones, además de gran cantidad de servicios y una importante lista de suscripciones a revistas convencionales y online.

Otros equipamientos de la Facultad que pueden ser utilizables por parte del alumnado del grado máster son:

- Aula de videoconferencias (1; se prevé dotar al menos otra para el próximo curso)
- Seminarios departamentales (4) Hasta 15 personas.



- Espacios de investigación (11, con una media de 40 m²; empleados esporádicamente para grupos pequeños -10 máximo- en los niveles docentes más avanzados)
- Aulas de informática (2, con un aforo de unas 50 plazas, que complementan la instalación de wifi en gran parte del edificio; la disponibilidad de ordenadores en la biblioteca...)
- Laboratorio de Musicología
- Laboratorio de Cartografía
- Cartoteca
- Laboratorio de Arqueología
- Laboratorio de Restauración (servicio científico técnico de la UdL)
- Servicio de Historia, Documentación y Arquitectura
- Centro de Arte Moderno

También hay que señalar que los estudiantes disponen de diversas instalaciones y servicios que les permiten organizarse para participar en la vida académica, así como complementar su actividad formativa con otras dedicadas a fomentar la convivencia y la vida universitaria; vale la pena señalar los espacios reservados para el Consejo de Estudiantado de la Facultad de Letras y la Sala de Estudios, que se prevé abrir durante las 24 horas durante la mayor parte del año académica, equipada con conexión wifi, mesas para el trabajo colectivo y otras posibilidades técnicas.

Por el sistema de consulta y préstamo interuniversitario, la biblioteca permite el acceso al vasto fondo de temáticas de montaña que dispone el conjunto de universidades participantes en el Máster.

7.2 Recursos materiales y servicios disponibles en las entidades colaboradoras

Como universidad coordinadora la Universitat de Lleida és la encargada de gestionar las prácticas en empresas a través de convenios con las respectivas empresas e instituciones. La “Oficina de Gestió de Pràctiques Externes” dispone en este momento de convenios con 1.700 entidades en las cuales se realizan habitualmente prácticas. Para las prácticas en empresa del Máster se aprovecharán los convenios existentes, que integran un buen número de entidades situadas o con ámbito de trabajo en las áreas de montaña, y se promoverán los nuevos convenios a que hubiera lugar. Se adjunta un primer listado de estas entidades con las cuales existe actualmente un convenio y se aporta también modelo de proyecto formativo de la UdL.

Entidades colaboradoras

AMBIENS GESTIO DE RECURSOS AMBIENTALS, SL

ARCA (INICIATIVES RURALS)

ARNAU ROIG FOLGUERA (ABIES JARDINERIA I PAISSATGISME)

ASOCIACION FONDO AMIGOS DEL BUITRE (FAB)



ASOCIACION FORESTAL DE NAVARRA (FORESNA-ZURGAIA)
ASOCIACION FORESTAL DE SORIA
ASSOCIACIÓ DE DEFENSA FORESTAL LA SEGARRA
ASSOCIACIÓ DE PROPIETARIS DEL MONTNEGRE I CORREDOR
ASSOCIACIÓ DE PROPIETARIS FORESTALS D'ARGENÇOLA I COMAQUES
ASSOCIACIÓ DE PROPIETARIS FORESTALS DEL LLUÇANES
ASSOCIACIÓ EMPRESES ESPORTS D'AVENTURA DEL PALLARS SOBIRÀ
ASSOCIACIÓ PER A LA VALORITZACIÓ DEL PATRIMONI
HIDROELÈCTRIC (PIRINEUS.WATT)
B&B ASESORES AUDITORES AMBIENTALES, SL
BERTA PERICAS CUCH (ARTIOCAT FORESTAL)
CENTRE DE LA PROPIETAT FORESTAL
CENTRE DE LAUEGI VAL D'ARAN
CENTRE TECNOLÒGIC FORESTAL DE CATALUNYA (CTFC)
CONSELL COMARCAL DE LA NOGUERA
CONSELL COMARCAL DE L'ALT CAMP
CONSELL COMARCAL DE L'ALTA RIBAGORÇA
CONSELL COMARCAL DEL BERGUEDA
CONSELL COMARCAL DEL PALLARS JUSSA
CONSELL COMARCAL DEL PALLARS SOBIRA
CONSELL COMARCAL DEL SOLSONES
CONSELL COMARCAL DE LA GARROTXA
CONSORCI DE POLITIQUES AMBIENTALS DE LES TERRES DE L'EBRE
(COPATE)
CONSORCI DEL PARC NATURAL DE LA SERRA DE COLLSEROLA
CONSORCI GAL ALT URGELL-CERDANYA
CORPORACION NACIONAL FORESTAL (CONAF)
DIPUTACIÓ DE BARCELONA
DIPUTACIÓ DE GIRONA
DIPUTACIÓ DE LLEIDA
DIPUTACIÓ DE TARRAGONA (MEDI AMBIENT)
DIRECCIÓ GENERAL DE DESENVOLUPAMENT RURAL
DIRECCIÓ GENERAL DE DESENVOLUPAMENT RURAL
DIRECCIÓ GENERAL DE POLÍTIQUES DE MUNTANYA
EMPRESA PUBLICA GESTION AMBIENTAL DE CASTILLA LA MANCHA,
SA (GEACAM)
ESCOLA DE PASTORS DE CATALUNYA

ESCOLA DE TÈCNICS ESPORTIUS VAL D'ARAN
FARISA ASESORES Y CONSULTORES, SL (METEOGRID)
FERRAN PAUNE FABRE (CONSULTOR AMBIENTAL)
FERROCARRILS DE LA GENERALITAT
FERROCARRILS DE LA GENERALITAT DE CATALUNYA FGC
FORESTAL CATALANA, SA
FUNDACIO CATALUNYA LA PEDRERA (TERRITORI I MEDIAMBIENT)
FUNDACIO CATALUNYA-LA PEDRERA
FUNDACIO MON RURAL
FUNDACIÓ PRIVADA ILERSIS
GEMMA GESTIO I MEDI AMBIENT, SL
INGENIEROS ALTOARAGON, SLP
NEIKER INSTITUTO VASCO DE INVESTIGACION Y DESARROLLO
AGRARIO, SA
NORDICAT: MANCOMUNITAT D'ESTACIONS D'ESQUÍ NÒRDIC
OBSERVATORI DEL PAISATGE
OFICINA DEL CANVI CLIMÀTIC (OBSERVATORI PIRINENC DEL CANVI
CLIMÀTIC – CTP)
PARC NACIONAL D'AIGÜESTORTES I ESTANY DE SANT MAURICI
PARC NATURAL DEL CADÍ MOIXERÒ
PARCS NATURALS DE LA DIPUTACIÓ DE BARCELONA
PATRONAT DE LA MUNTANYA DE MONTSERRAT
PROCURADORS FORESTALS BOSCH SERRAHIMA, SL
PRODUCTORS FORESTALS LES GAVARRES I ARDENYA, SL
SECRETARIAT DE FEDERACIONS I AGRUP. DEFENSA FORESTAL DE
CATALUNYA
SOCIEDAD ARAGONESA DE GESTION AGROAMBIENTAL, SLU (SARGA)

Modelo formativo

PROYECTO FORMATIVO DE PRÁCTICAS ACADÉMICAS EXTERNAS DE LOS ESTUDIANTES DE LA UNIVERSITAT DE LLEIDA EN ENTIDADES COLABORADORAS

1. DATOS DEL PROYECTO FORMATIVO Y DEL CONVENIO DE PRÁCTICAS

1.1 Número del proyecto formativo:

1.2 Fecha del proyecto formativo:



1.3 Número del Convenio de Cooperación Educativa al cual se anexa este proyecto formativo:
1.4 Fecha del convenio de prácticas al cual se anexa este proyecto formativo:
2. DATOS DE LA UNIVERSIDAD
2.1 Centro donde está matriculado el estudiante:
2.2. Profesor/a responsable de la asignatura (<i>en el caso de práctica curricular</i>):
2.3 Tutor/a:
2.4 Teléfono del tutor/a:
2.5 Correo electrónico del tutor/a:
3. DATOS DE LA EMPRESA O ENTIDAD
3.1 Empresa o entidad y, si es el caso, de la delegación:
3.2 Tutor/a (responsable de emitir el informe final de valoración de la práctica):
3.3 Teléfono del tutor/a:
3.4 Correo electrónico del tutor/a:
4. DATOS DEL ESTUDIANTE
4.1 Nombre y apellidos:
4.2 DNI, NIE o pasaporte:
4.3 Teléfono:
4.4 Correo electrónico:
5. DATOS ACADÉMICOS DE LAS PRÁCTICAS
5.1 Tipo de estudio:
5.2 Estudio en el cual se ha matriculado el estudiante:
5.3 Tipo de prácticas:
6. DATOS DEL PROYECTO FORMATIVO
6.1 Número total de horas de prácticas:
6.2 Número de horas por día:
6.3 Jornada:
6.4 Periodo:
6.5 Dirección del lugar donde se realizarán las prácticas:
6.6 Departamento o área funcional de la empresa o entidad donde el estudiante hará las prácticas:
6.7 Descripción de las tareas que deberá desarrollar el estudiante durante las prácticas: — — —
7. AYUDA Y CONTRAPRESTACIÓN DE SERVICIOS
7.1 Ayuda o bolsa de estudio para el estudiante, si se ha acordado:
7.2 Contraprestación económica a la UdL por gastos de gestión, si procede (p. extracurriculares): La entidad adjunta el comprobante de pago.



8. OBSERVACIONES

Este proyecto formativo está verificado y firmado por los responsables de las prácticas de los estudiantes de cada parte signataria del Convenio de cooperación educativa. Los responsables de las prácticas, además de los contenidos de este proyecto formativo, pueden añadir otros tras mutuo acuerdo. Si se incluyen otros contenidos, se deberán adjuntar a este proyecto formativo en una hoja aparte.

Los firmantes de este proyecto formativo individual se adhieren a todos los acuerdos suscritos entre la entidad y la UdL en el correspondiente Convenio de cooperación educativa suscrito por ambas partes y referenciado en el apartado 1.3.

En página adjunta se recoge un extracto de las obligaciones y deberes de cada una de las partes firmantes durante el desarrollo del proyecto formativo.

9. INFORMACIÓN SOBRE LA PROTECCIÓN DE DATOS DE CARÁCTER PERSONAL DEL ESTUDIANTE

Los datos de carácter personal que aparecen en este documento son cedidos a la entidad colaboradora para las comunicaciones pertinentes entre las partes implicadas. Su tratamiento tiene que respetar lo establecido en el acuerdo octavo del Convenio de cooperación educativa entre la entidad y la UdL en cuanto a medidas de seguridad y otras obligaciones derivadas de la legislación de protección de datos de carácter personal.

10. ACUERDO DE CONFIDENCIALIDAD

Con la finalidad de proteger toda la información que durante la ejecución de este proyecto formativo se pueda revelar por escrito, de palabra o por cualquier otro medio o soporte, tangible o intangible, conocido actualmente o que posibilite la tecnología en el futuro, todas las partes se comprometen a no revelar, utilizar fuera del ámbito de la práctica, ni publicar ninguna información de carácter confidencial. En concreto, y solo a modo de ejemplo, se trata de información relativa a la información técnica, a los métodos e ideas de trabajo, productos, dibujos, diseño de procesos, modelos de marcas, derechos de copyright, protocolos, contratos, servicios, métodos de formación, planes de negocio, costes y otros programas. La entidad colaboradora, si lo considera necesario, puede requerir la formalización de un acuerdo de confidencialidad complementario, específico para este proyecto formativo.

Acuerdo específico de confidencialidad anexo: sí / no

La UdL	El estudiante en prácticas	La entidad colaboradora
(Nombre de la persona, cargo y firma)	(Nombre y firma)	(Nombre y firma)

OBLIGACIONES Y DEBERES DE LAS PARTE IMPLICADAS EN EL PROYECTO FORMATIVO DE PRÁCTICAS EXTERNAS (extracto)

Tutor o Tutora de la Entidad

- Acoger al estudiante y organizar la actividad a desarrollar con de acuerdo a lo establecido en el Proyecto Formativo.
- Supervisar las actividades del estudiante, orientar y controlar el desarrollo de la práctica con una relación basada en el respeto mutuo y el compromiso con el aprendizaje.
- Informar al estudiante de la organización y funcionamiento de la entidad y de la normativa de interés, especialmente la relativa a la seguridad y riesgos laborales.
- Coordinar con el tutor académico o tutora académica de la universidad el desarrollo de las actividades establecidas, incluyendo las modificaciones del Proyecto formativo que puedan ser necesarias para el normal desarrollo de la práctica, así como la comunicación y resolución de posibles incidencias que pudieran surgir en el desarrollo de la misma y el control de permisos para la realización de exámenes.
- Emitir el informe final de valoración de la práctica según el formato establecido por la UdL.
- Proporcionar al estudiante los medios materiales indispensables para el desarrollo de la práctica.



g) Emitir, si el estudiante lo solicita, un informe acreditativo, con mención expresa de la actividad desarrollada, su duración y, en su caso, su rendimiento.

h) Guardar confidencialidad en relación con cualquier información que, como consecuencia de su actividad como tutor o tutora, conozca sobre el estudiante.

Tutor o Tutora de la UdL

a) Velar por el normal desarrollo del Proyecto Formativo, garantizando la compatibilidad del horario de realización de las prácticas con las obligaciones académicas, formativas y de representación y participación del estudiante.

b) Hacer un seguimiento efectivo de las prácticas coordinándose con el tutor o tutora de la entidad colaboradora.

c) Autorizar las modificaciones que se produzcan en el Proyecto Formativo.

d) Llevar a cabo el proceso evaluador de las prácticas del estudiante tutelado de acuerdo con los procedimientos que establezca la UdL.

e) Guardar confidencialidad en relación con cualquier información que conozca como consecuencia de su actividad como tutor o tutora.

f) Informar al órgano responsable de las prácticas externas de la UdL y/o Centro de las posibles incidencias surgidas.

Estudiante

a) Cumplir la normativa vigente relativa a prácticas externas establecida por la UdL.

b) Conocer y cumplir el Proyecto Formativo de las prácticas siguiendo las indicaciones del tutor o tutora asignado por la entidad colaboradora bajo la supervisión del tutor académico o tutora académica de la Universidad.

c) Mantener contacto con el tutor académico o tutora académica de la Universidad durante el desarrollo de la práctica y comunicarle cualquier incidencia que pueda surgir, así como hacer entrega de los documentos e informes que la normativa especifique y la memoria final requerida.

d) Incorporarse a la entidad colaboradora de que se trate en la fecha acordada, cumplir el horario previsto en el proyecto educativo y respetar las normas de funcionamiento, seguridad y prevención de riesgos laborales.

e) Desarrollar el Proyecto Formativo y cumplir con diligencia las actividades acordadas con la entidad colaboradora conforme a las líneas que se establezcan.

g) Guardar confidencialidad en relación con la información interna de la entidad colaboradora y guardar secreto profesional sobre sus actividades, durante su estancia y una vez finalizada ésta.

h) Mostrar, en todo momento, una actitud respetuosa hacia la política de la entidad colaboradora, salvaguardando el buen nombre de la Universidad.

i) Cualquier otro deber previsto en la normativa vigente y/o en los correspondientes Convenios de Cooperación Educativa suscritos por la Universidad y la entidad colaboradora.

7.3 Previsión de recursos materiales y servicios necesarios (no disponibles actualmente).

No procede

8. RESULTADOS PREVISTOS

8.1 Estimación de valores cuantitativos para los indicadores que se relacionan a continuación y justificación de dichas estimaciones:

Tasas	Previsiones	Justificación*
Tasa de graduación	85%	Los graduados que deciden inscribirse a un máster profesional, son personas con una clara motivación y con capacidad para el estudio. Por lo tanto se estima que la tasa de graduación será próxima al 85%, que se sitúa en la banda alta de los porcentajes obtenidos en otros másteres ofrecidos por la UdL en las áreas de Humanidades y Ciencias Sociales (del 80% para el de Identidad Europea medieval, hasta el 89% en el de Desarrollo y Cooperación Internacional, 77% en el de Enseñanza del Catalán/Español para Inmigrantes).
Tasa de abandono	15%	La tasa de abandono se prevé que se sitúe alrededor del 15%, atendiendo a los datos de algunos de los otros másteres de Humanidades y Ciencias Sociales que se ofrecen en la UdL (16% en el máster de Identidad Europea medieval, 18% en el de Enseñanza de Catalán/Español para Inmigrantes). En tanto que el máster propuesto tiene carácter profesionalizador, orientado a sectores de actividad con implantación en la zona y en crecimiento. Se ha previsto una tasa de abandono algo inferior a la que presentan estos otros másteres mencionados.
Tasa de eficiencia	95%	Habitualmente los estudiantes de máster se dedican a tiempo completo a los estudios, pero no se puede descartar que haya algún caso que, por cuestiones de trabajo o personales, decida hacer los estudios de máster con más tiempo. Por lo tanto, creemos que la tasa de eficiencia será del 95% o superior.

**En el caso que las previsiones sean muy diferentes a las que hasta el momento tenía el Antiguo Plan de Estudios se deberá justificar dichas diferencias*



Tasa de graduación: porcentaje de estudiantes que finalizan la enseñanza en el tiempo previsto en el plan de estudios o en un año académico más en relación a su cohorte de entrada.

Tasa de abandono: relación porcentual entre el número total de estudiantes de una cohorte de nuevo ingreso que debieron obtener el título el año académico anterior y que no se han matriculado ni en ese año académico ni en el anterior.

Tasa de eficiencia: relación porcentual entre el número total de créditos del plan de estudios a los que debieron haberse matriculado a lo largo de sus estudios el conjunto de graduados de un determinado año académico y el número total de créditos en los que realmente han tenido que matricularse.

8.2 Procedimiento general de la Universidad para la valoración del progreso y los resultados de aprendizaje de los estudiantes (pruebas externas, trabajos fin de grado...)

El Consejo de Gobierno de la Universidad de Lleida (UdL) de 8 de Julio de 2004 aprobó la creación, dentro del organigrama de los Centros, de la figura de Coordinador de titulación que asume las competencias organizativas del equipo de dirección, en el ámbito de una titulación determinada. El 29 de enero de 2009, el Consejo de Gobierno aprueba la regulación de la figura de coordinador de programa formativo y la revisa el 30 de marzo de 2016.

Las funciones del /de la Coordinador/a de programa formativo son:

1. Velar por la aplicación del programa formativo aprobado por el Consejo de Gobierno de la UdL y por los organismos de la administración educativa.
2. Proponer la planificación anual de la docencia en la comisión de estudios del centro, de acuerdo con el / la jefe de estudios.
3. Coordinar al profesorado implicado en el programa formativo para conseguir el cumplimiento de los objetivos académicos previstos.
4. Gestionar las sugerencias y las quejas de los estudiantes, y vehicularlos hacia los ámbitos y servicios pertinentes.
5. Velar para que la página web de la titulación contenga toda la información relevante referente al programa formativo y a sus resultados, teniendo en cuenta las necesidades del sistema de garantía interna de calidad y las recomendaciones de las agencias de calidad universitarias.
6. Elaborar el informe de seguimiento anual, incorporando la valoración de la evolución los indicadores estratégicos de la titulación, y proponer las acciones necesarias para mejorar los resultados académicos y la gestión de la titulación.

Anualmente, el Coordinador de programa formativo elabora un informe en el que se analizan los resultados obtenidos a lo largo del curso académico. En este informe se revisan las tasas de éxito



y de rendimiento, la evolución de la matrícula y la progresión de las cohortes (tasas de graduación y de abandono). Asimismo se revisan los resultados de la satisfacción de los estudiantes respecto a la actuación docente del profesorado y se plantean las propuestas de mejora que se consideran necesarias, (Procedimiento PG03 *Revisar y mejorar los programas formativos*)

Junto con este procedimiento general para el seguimiento y valoración del progreso y los resultados de aprendizaje de los estudiantes, con la definición de los nuevos perfiles profesionales, cada titulación establece las pruebas específicas en las que se evalúa el nivel de adquisición de las competencias y habilidades de los estudiantes.

9. SISTEMA DE GARANTÍA DE CALIDAD

Se indica enlace:

http://www.udl.cat/export/sites/universitat-lleida/ca/serveis/oqua/.galleries/GaleriaDescarrega_SistemesDeQualitat/Presentacio_SGIQ_de_la_UdL_castella.pdf



10. CALENDARIO DE IMPLANTACIÓN

10.1 Cronograma de implantación del máster

Durante el curso 2017-2018 se prevé la aprobación del Máster y su inclusión en el *RUCT (Registre d'Universitats, Centres i Títols)*.

El inicio de este nuevo programa de máster está programado para el curso 2018-2019.

El máster no sustituye a ningún otro y se configura como la única oferta de segundo grado de la UdL en el campo de la geografía.

El inicio del máster está previsto para octubre de 2018 y el curso finalizaría en septiembre de 2019.

Primer semestre, de octubre a enero:

Materia Fundamentos de análisis y gestión de las áreas de montaña.

Talleres: diagnosis, planificación y gestión de áreas de montaña.

Segundo semestre:

Febrero-julio: seis asignaturas correspondientes a los 18 créditos optativos, entre los cuales se incluye el taller optativo “Taller montaña mediterránea y turismo”

Febrero-Septiembre: realización del TFM (6 créditos) y Prácticas en Empresa.

10.2 Procedimiento de adaptación, en su caso, de los estudiantes de los estudios existentes al nuevo plan de estudios.

No procede

10.3 Enseñanzas que se extinguen por la implantación del correspondiente título propuesto.

No procede



ANEXO I

Propuesta de plan de estudios del Máster en Gestión de Áreas de Montaña por la Universitat de Lleida, la Universitat de Girona, la Universitat Autònoma de Barcelona, la Universitat de Barcelona y la Universitat Rovira i Virgili





**RESUMEN DESCRIPCIÓN PLAN DE ESTUDIOS DEL MÁSTER EN GESTIÓN DE ÁREAS DE MONTAÑA POR LA
UNIVERSITAT DE LLEIDA, LA UNIVERSITAT DE GIRONA, LA UNIVERSITAT AUTÒNOMA DE BARCELONA, LA UNIVERSITAT DE
BARCELONA Y LA UNIVERSITAT ROVIRA I VIRGILI**

Módulo	ECTS	Materia	Unidad Temporal (curso/ semestre)	ECTS	Asignatura	Carácter*	Unidad Temporal (curso/ semestre)	ECTS	Idioma de impartición	Presencialidad
Obligatorio. Fundamentos de análisis i gestión	30	Fundamentos de análisis y gestión de las áreas de montaña	S1	18	Medio ambiente, economía y sociedad en áreas de montaña	OB	S1	9	Castellano / catalán	Presencial
					Instrumentos de planificación y gestión de las áreas de montaña	OB	S1	9	Castellano / catalán	Presencial
		Talleres: diagnosis, planificación y gestión de áreas de montaña	S1	12	Montaña media y seca; diagnosis	OB	S1	3	Castellano / catalán	Presencial
					Montaña alpina: planificación y gestión	OB	S1	9	Castellano / catalán	Presencial

Optativo. Instrumentos de análisis y gestión	18	Instrumentos para la promoción local de actividades	S2	12	Desarrollo local y territorial	OP	S2	3	Castellano / catalán	A distancia
					Gestión energética	OP	S2	3	Castellano / catalán	A distancia
					Movilidad alternativa en áreas de montaña	OP	S2	3	Castellano / catalán	A distancia
					La cartografía de la montaña	OP	S2	3	Castellano / catalán	A distancia
		Desarrollo de actividades turísticas	S2	12	Taller montaña mediterránea y turismo	OP	S2	3	Castellano / catalán	Presencial
					Turismo y territorio	OP	S2	3	Castellano / catalán	A distancia
					SIG y planeamiento	OP	S2	3	Castellano / catalán	A distancia
					Rutas turísticas	OP	S2	3	Castellano / catalán	A distancia
		Análisis y gestión del medio natural	S2	12	Instrumentos para la biología de la conservación (biodiversidad)	OP	S2	3	Castellano / catalán	A distancia

					Gestión hidrológica	OP	S2	3	Castellano / catalán	A distancia
					Riesgos naturales en zonas alpinas	OP	S2	3	Castellano / catalán	A distancia
					Tecnologías de la Información Geográfica y paisaje	OP	S2	3	Castellano / catalán	A distancia
		Temáticas complementarias de análisis	S2	12	Fauna: adaptaciones y gestión	OP	S2	3	Castellano / catalán	A distancia
					Adaptación y mitigación: geopolítica y instrumentos públicos de regulación	OP	S2	3	Castellano / catalán	A distancia
					Sociedad y culturas de montaña	OP	S2	3	Castellano / catalán	A distancia
					Gestión e intermediación de conflictos de usos en áreas de	OP	S2	3	Castellano / catalán	A distancia
Prácticas externas	6	Prácticas externas	S2	6	Prácticas externas	OB	S2	6	Castellano / catalán	Presencial
Trabajo de Fin de Máster	6	Trabajo de Fin de Máster	S2	6	Trabajo de Fin de Máster	OB	S2	6	Castellano / catalán	A distancia (**)

* Obligatorio, optativo, prácticas (si procede) y trabajo de fin de máster. ** Examen de TFM presencial

Metodologías docentes

Tabla I

Nº	<i>DENOMINACIÓN METODOLOGÍAS DOCENTES</i>
1	Conferencias
2	Clases magistrales
3	Trabajo en grupo
4	Elaboración de proyectos
5	Estudio de casos
6	Visitas
7	Prácticas
8	Realización carpeta de aprendizaje
9	Trabajo escrito
10	Coloquios

Actividades formativas

Tabla II

Nº	<i>DENOMINACIÓN ACTIVIDADES FORMATIVAS</i>
1	Teoría
2	Prácticas externas
3	Prácticas de problemas
4	Prácticas de laboratorio
5	Salidas de campo
6	Salidas culturales
7	Trabajo autónomo
8	Análisis de casos
9	Debate / análisis y reflexión
10	Búsqueda de información
11	Lecturas
12	Tutorías
13	Presentaciones
14	Redacción de informes y proyectos
15	Prácticas en empresa
16	Sesión orientación

Sistemas de evaluación

Tabla III

<i>Nº</i>	<i>DENOMINACIÓN SISTEMAS DE EVALUACIÓN</i>
1	Memorias de análisis o proyectos aplicados
3	Carpeta de aprendizaje
4	Trabajos de prácticas
5	Registros de uso del campus virtual
6	Defensa oral del trabajo
7	Asistencia a clase
8	Participación en clases y actividades
9	Tutorías de seguimiento
10	Pruebas escritas
11	Informes de auto y co-evaluación
12	Informe de evaluación del tutor de prácticas

DESCRIPCIÓN DE MATERIAS

Nombre de la materia: Según determina RD 861/2010 en artículo 6: Fundamentos de análisis y gestión de las áreas de montaña		
ECTS: 18		Carácter: OB
Organización temporal: S1		
Contenido (asignaturas y descripción temática):		
Medio ambiente, economía y sociedad en las áreas de Montaña	<ul style="list-style-type: none">• Dinámicas y Procesos Naturales en áreas de montaña; los riesgos naturales.• La meteorología y los climas de montaña; El cambio climático.• Aguas y montaña• Biogeografía de montaña.• Los valores patrimoniales y paisajísticos.• Dinámicas demográficas y poblamiento.• La sociedad Rural; dinámicas residenciales y servicios a la población.• El economía de Montaña “tradicional”; crisis agraria y dinámicas urbanas.• Economía de montaña “tecnológica”; movilidad, TIC'S y cambios tecnológicos.• Economía y desarrollo local; sectores dinámicos, clústeres y nichos de actividad.• El esquí y el turismo de aventura, cultural y de natura.• Revalorización del ocio y el tiempo libre y turismo sostenible.• La montaña como marca e imagen.	9
Herramientas de planificación y gestión de las áreas de montaña	<ul style="list-style-type: none">• La política regional de los estados y la montaña. Normativa jurídica y administrativa de las áreas de montaña.• Planificación Territorial y Urbanística. Paisaje.• Espacios Naturales. Normativa y Gestión• Planificación de Riesgos. Pla de Emergencias. Protección Civil.• Gestión de avenidas y aguaceros.• Política Europea y aplicación de la PEC.	9

	<ul style="list-style-type: none"> • Fondo LEADER e Iniciativas de desarrollo. Normativa, diseño y aplicación. • Políticas Transfronterizas. Gestión Equipamientos y Servicios • Dinamización Económica (ADL). Cursos Formación. Trabajo. Apoyo Empresas. • Emprendimiento en Áreas de Montaña: Preparación Proyecto Empresarial. Dificultades de la Gestión Empresarial en zonas de montaña. Oportunidades y nichos de trabajo. • Modelos alternativos (Banco del tiempo, cooperativas de alimentos, autosuficiencia, agricultura social, etc.) 	
Competencias:		
Básicas		
B06 Poseer y comprender conocimientos que aporten una base u oportunidad de ser originales en el desarrollo y/o aplicación de ideas, a menudo en un contexto de investigación (*)		
B07 Que los estudiantes sepan aplicar los conocimientos adquiridos y tener capacidad de resolución de problemas en entornos nuevos o poco conocidos dentro de contextos más amplios (o multidisciplinares) relacionados con su área de estudio (*)		
B08 Que los estudiantes sean capaces de integrar conocimientos y enfrentarse a la complejidad de formular juicios a partir de una información que, siendo incompleta o limitada, incluya reflexiones sobre las responsabilidades sociales y éticas vinculadas a la aplicación de sus conocimientos y juicios (*)		
B10 Que los estudiantes posean las habilidades de aprendizaje que les permitan continuar estudiando de un modo que habrá de ser en gran medida autodirigido o autónomo (*)		
Generales		
CG2 Manejar y emplear los métodos y técnicas de análisis e interpretación de las variables y fuentes estadísticas socioeconómicas y medioambientales.		
CG4 Analizar las dinámicas de fondo de las situaciones nuevas y complejas, diseñar estrategias alternativas de resolución y aprovechar el potencial de mejoras.		
CG5 Identificar, juzgar y diseñar iniciativas económicas de carácter empresarial		
CG6 Mediar en la resolución de conflictos y la definición de objetivos y medidas de desarrollo entre los agentes locales, privados y administración.		
Específicas		
CE1 Reconocer, caracterizar e interpretar la singularidad física y humana de la montaña y explicar la diversidad de los territorios de montaña.		
CE3 Diseñar, redactar y desarrollar planes y proyectos de prevención de riesgos, ordenación de recursos y planificación física.		

CE4 Identificar las fuentes cartográficas esenciales y aplicar los Sistemas de Información Geográfica a la realidad física y social

CE5 Analizar los procesos de desarrollo económico en áreas de baja densidad demográfica y diseñar alternativas de crecimiento y desarrollo de nuevas actividades.

CE6 Diseñar proyectos de desarrollo empresarial en el contexto de los planes y ayudas públicas para el desarrollo y promoción de las áreas rurales y de montaña.

Resultados de aprendizaje:

- Identificar los aspectos determinantes de las dinámicas socioeconómicas que se plantean en los territorios de montaña y las áreas rurales afines.
- Conocer los aspectos físicos y las variables ambientales que intervienen de manera general y específica en los territorios de montaña, así como los riesgos asociados al conjunto de aspectos y su gravedad.
- Reconocer relaciones y dependencias que se establecen entre las variables físicas y las variables humanas, así como sus dinámicas.
- Conocer el marco normativo y las tipologías y figuras de planificación e intervención de las administraciones públicas en los territorios de montaña, tanto en el ámbito socioeconómico como en los aspectos medioambientales.
- Ser capaz de detectar y analizar los indicadores socioeconómicos y físicos determinantes de la problemática de las áreas de montaña.

Metodologías docentes:

1	Conferencias
2	Clases magistrales
5	Estudio de casos
8	Realización carpeta de aprendizaje

Actividades formativas (en horas):

		Presencial	Virtual	Autónomo	Total	% presencialidad
1	Teoría	121		40	161	75,2
3	Prácticas de problemas	10	4	50	64	15,6
7	Trabajo autónomo			58	58	0,0
8	Análisis de casos	25		40	65	38,5
9	Debate / análisis y reflexión	20		20	40	50,0
10	Búsqueda de información		2	30	32	0,0
11	Lecturas			20	20	0,0
12	Tutorías	4	2	4	10	40,0
	Total	180	8	262	450	40,0

Sistemas de evaluación:

		Ponderación mínima	Ponderación máxima
3	Carpeta de aprendizaje	40	60
4	Trabajos de prácticas	10	20
7	Asistencia a clase	10	15
8	Participación en clases y actividades	10	20

Idioma:

Castellano / catalán

Nombre de la materia: Según determina RD 861/2010 en artículo 6: Talleres: diagnóstico, planificación y gestión de áreas de montaña		
ECTS: 12		Carácter: OB
Organización temporal: S1		
Contenido (asignaturas y descripción temática):		
Montaña mediana/seca; la diagnosis	<ul style="list-style-type: none">• Singularidades ecológicas y dinámicas socioeconómicas en la montaña mediana/seca• Metodologías, herramientas y fuentes de información para la realización de la diagnosis del medio, la economía y la sociedad• Agentes y experiencias en la dinamización económica y social• Realización de una valoración estratégica (trabajo en equipo)	3 ECTS
Alta Montaña; planificación y gestión	<ul style="list-style-type: none">• Singularidades ecológicas y dinámicas socioeconómicas en el alta montaña (medios alpinos y cercanos)• Metodologías, herramientas y fuentes de información para la planificación territorial y la elaboración de proyectos de desarrollo• El reconocimiento del medio en la alta montaña• Agentes y experiencias en la dinamización económica y social en la alta montaña• Deportes de nieve y dominios esquiables• Realización de las bases de un proyecto de ordenación territorial, desarrollo económico o proyecto empresarial(trabajo en equipo)	9 ECTS
Competencias:		
Básicas		
B07 Que los estudiantes sepan aplicar los conocimientos adquiridos y tener capacidad de resolución de problemas en entornos nuevos o poco conocidos dentro de contextos más amplios (o multidisciplinares) relacionados con su área de estudio (*)		
B08 Que los estudiantes sean capaces de integrar conocimientos y enfrentarse a la complejidad de formular juicios a partir de una información que, siendo incompleta o limitada, incluya reflexiones sobre las responsabilidades sociales y éticas vinculadas a la aplicación de sus conocimientos y juicios (*)		

B09 Que los estudiantes sepan comunicar sus conclusiones –y los conocimientos y razones últimas que las sustentan– a públicos especializados y no especializados de un modo claro y sin ambigüedades (*)

Generales

CG1 Valorar los mecanismos de interacción de la sociedad con el medio ambiente en la perspectiva de la toma de decisiones

CG2 Manejar y emplear los métodos y técnicas de análisis e interpretación de las variables y fuentes estadísticas socioeconómicas y medioambientales.

CG3 Trabajar en equipo en un contexto multidisciplinar con la habilidad de incorporar las aportaciones hechas desde diferentes ámbitos conceptuales y metodológicos a través de una reflexión y trabajo compartidos.

CG4 Analizar las dinámicas de fondo de las situaciones nuevas y complejas, diseñar estrategias alternativas de resolución y aprovechar el potencial de mejoras.

CG5 Identificar, juzgar y diseñar iniciativas económicas de carácter empresarial

CG6 Mediar en la resolución de conflictos y la definición de objetivos y medidas de desarrollo entre los agentes locales, privados y administración.

Específicas

CE1 Reconocer, caracterizar e interpretar la singularidad física y humana de la montaña y explicar la diversidad de los territorios de montaña.

CE2 Analiza, interpretar y evaluar los procesos de cambio y conflictos medioambientales en atención a la preservación de la biodiversidad y equilibrios ambientales.

CE3 Diseñar, redactar y desarrollar planes y proyectos de prevención de riesgos, ordenación de recursos y planificación física.

CE4 Identificar las fuentes cartográficas esenciales y aplicar los Sistemas de Información Geográfica a la realidad física y social

CE5 Analizar los procesos de desarrollo económico en áreas de baja densidad demográfica y diseñar alternativas de crecimiento y desarrollo de nuevas actividades.

CE6 Diseñar proyectos de desarrollo empresarial en el contexto de los planes y ayudas públicas para el desarrollo y promoción de las áreas rurales y de montaña.

Resultados de aprendizaje:

- Identificar los actores sociales principales que intervienen en las áreas de montaña, así como sus expectativas y fuentes de conflictividad.
- Ser capaz de integrarse en el trabajo de grupo y la toma de decisiones colectivas en el ámbito de la planificación y acción territorial.

- Identificar in situ los aspectos determinantes de las dinámicas socioeconómicas así como las problemáticas medioambientales que se plantean en los territorios de montaña y las áreas rurales afines.
- Ser capaz de plantear alternativas y ofrecer soluciones propias a los problemas de índole física y socioeconómica que se plantean en las áreas de montaña a través de la intervención pública y privada.
- Ser capaz de preparar un informe, estudio o proyecto en el contexto normativo específico de las temáticas físicas, sociales o económicas y las alternativas de tipo empresarial.

Metodologías docentes:

1	Conferencias
3	Trabajo en grupo
4	Elaboración de proyectos
5	Estudio de casos
6	Visitas
8	Realización carpeta de aprendizaje
9	Trabajo escrito
10	Coloquios

Actividades formativas (en horas):

	Actividades formativas (horas)	Presencial	Virtual	Autónomo	Total	% presencialidad
1	Teoría	8	4	8	20	40,0
5	Salidas de campo	62		12	74	83,8
9	Debate / análisis y reflexión	8		22	30	26,7
10	Búsqueda de información	3	2	24	29	10,3
11	Lecturas			4	4	0,0
12	Tutorías	7	2		9	77,8
13	Presentaciones	10		8	18	55,6
14	Redacción de informes y proyectos	22		94	116	19,0
	Total	120	8	172	300	40,0

Sistemas de evaluación:

	Sistemas de evaluación	Ponderación mínima	Ponderación máxima
1	Memorias de análisis o proyectos aplicados	40	60
3	Carpeta de aprendizaje	10	20
7	Asistencia a clase	10	15
8	Participación en clases y actividades	10	25

Idioma:

Castellano / catalán

Nombre de la materia: Instrumentos para la promoción local de actividades		
ECTS: 12		Carácter: OP
Organización temporal: S2		
Contenido (asignaturas y descripción temática):		
Desarrollo local y territorial	<ul style="list-style-type: none">• Conceptos clave y evolución histórica: crítica de las teorías del desarrollo local aplicadas en la montaña.• Políticas y agentes sociales: Condiciones para el desarrollo y éxito de los proyectos empresariales en la montaña.• Los sectores dinamizadores del desarrollo local y la resolución de los conflictos económicos, medioambientales y tecnológicos.	3 ECTS
Gestión energética	<ul style="list-style-type: none">• Eficiencia y diversificación de fuentes de energía.• Aspectos técnicos básicos de las fuentes de energía (fósiles y renovables, distribución y consumo..• El ahorro y la eficiencia energética.• Efecto de la generación y uso de la energía en el cambio global.• Casos concretos de ámbitos como la edificación y el transporte.	3 ECTS
Movilidades alternativas en áreas de montaña	<ul style="list-style-type: none">• Concepto y necesidad de movilidad alternativa• Infraestructuras: los caminos y su problemática.• La señalización de caminos• Planificación y gestión de redes de caminos• Diseño de itinerarios	3 ECTS
La cartografía de la montaña	<ul style="list-style-type: none">• Las primeras representaciones de la montaña.• Evolución de las representaciones topográficas.• La representación científica de la montaña.• La cartografía excursionista.	3 ECTS

Competencias:

Básicas

B06 Poseer y comprender conocimientos que aporten una base u oportunidad de ser originales en el desarrollo y/o aplicación de ideas, a menudo en un contexto de investigación (*)

B07 Que los estudiantes sepan aplicar los conocimientos adquiridos y tener capacidad de resolución de problemas en entornos nuevos o poco conocidos dentro de contextos más amplios (o multidisciplinares) relacionados con su área de estudio (*)

B08 Que los estudiantes sean capaces de integrar conocimientos y enfrentarse a la complejidad de formular juicios a partir de una información que, siendo incompleta o limitada, incluya reflexiones sobre las responsabilidades sociales y éticas vinculadas a la aplicación de sus conocimientos y juicios (*)

B10 Que los estudiantes posean las habilidades de aprendizaje que les permitan continuar estudiando de un modo que habrá de ser en gran medida autodirigido o autónomo (*)

Generales

CG2 Manejar y emplear los métodos y técnicas de análisis e interpretación de las variables y fuentes estadísticas socioeconómicas y medioambientales.

CG4 Analizar las dinámicas de fondo de las situaciones nuevas y complejas, diseñar estrategias alternativas de resolución y aprovechar el potencial de mejoras.

CG5 Identificar, juzgar y diseñar iniciativas económicas de carácter empresarial

CG6 Mediar en la resolución de conflictos y la definición de objetivos y medidas de desarrollo entre los agentes locales, privados y administración.

Específicas

CE1 Reconocer, caracterizar e interpretar la singularidad física y humana de la montaña y explicar la diversidad de los territorios de montaña.

CE3 Diseñar, redactar y desarrollar planes y proyectos de prevención de riesgos, ordenación de recursos y planificación física.

CE4 Identificar las fuentes cartográficas esenciales y aplicar los Sistemas de Información Geográfica a la realidad física y social

CE5 Analizar los procesos de desarrollo económico en áreas de baja densidad demográfica y diseñar alternativas de crecimiento y desarrollo de nuevas actividades.

CE6 Diseñar proyectos de desarrollo empresarial en el contexto de los planes y ayudas públicas para el desarrollo y promoción de las áreas rurales y de montaña.

Resultados de aprendizaje:

- Identificar las claves del desarrollo económico de los territorios de montaña a partir de las dinámicas socioeconómicas y teniendo en cuenta las limitaciones físicas específicas.
- Conocer los recursos energéticos disponibles en las áreas de montaña y las expectativas futuras de desarrollo y aprovechamiento.
- Ser capaz de analizar la movilidad en los territorios de montaña y detectar las soluciones específicas para su mejora.
- Conocer la especificidad de los territorios de montaña a través de su representación en la cartografía y su evolución.

Metodologías docentes:

1	Conferencias
2	Clases magistrales
3	Trabajo en grupo
5	Estudio de casos
9	Trabajo escrito

Actividades formativas (en horas):

	Actividades formativas (horas)	Presencial	Virtual	Autónomo	Total	% presencialidad
1	Teoría		22	22	44	0,0
3	Prácticas de problemas		14	28	42	0,0
7	Trabajo autónomo			10	10	0,0
8	Análisis de casos		24	40	64	0,0
9	Debate / análisis y reflexión		8	8	16	0,0
10	Búsqueda de información		18	30	48	0,0
11	Lecturas		12	20	32	0,0
12	Tutorías		8	8	16	0,0
14	Redacción de informes y proyectos		14	14	28	0,0
	Total		120	180	300	0

Sistemas de evaluación:

	Sistemas de evaluación	Ponderación mínima	Ponderación máxima
4	Trabajos de prácticas	40	60
5	Registros de uso del campus virtual	5	15
8	Participación en clases y actividades	20	30
9	Tutorías de seguimiento	5	15

Idioma:

Castellano / catalán

Nombre de la materia: Desarrollo de actividades turísticas		
ECTS: 12		Carácter: OP
Organización temporal: S2		
Contenido (asignaturas y descripción temática):		
Taller montaña mediterránea y turismo (*)	<ul style="list-style-type: none">• Singularidades ecológicas y dinámicas socioeconómicas en la montaña seca• Metodologías, herramientas y fuentes de información para la realización de un análisis de potencial turístico• Agentes y experiencias en la dinamización turística local• Análisis de potencial turístico y diseño de estrategias turísticas para territorios de montaña (trabajo en equipo)	3 ECTS
Turismo y territorio	<ul style="list-style-type: none">• Turismo, espacio rural y desarrollo local• La planificación y gestión de los espacios turísticos• Perspectiva del Género en el turismo	3 ECTS
SIG y planeamiento	<ul style="list-style-type: none">• Conceptos clave de los SIG: Modelos de datos y análisis• Gestión del territorio en Cataluña• SIG y planeamiento ambiental	3 ECTS
Rutas turísticas	<ul style="list-style-type: none">• Itinerarios y rutas en el contexto de la dinamización turística.• El itinerario como producto turístico; definición, promoción, comercialización y respuestas.• Los itinerarios de senderismo y su proyectación.• Rutas culturales y temáticas.	3 ECTS

(*) De entre el conjunto de asignaturas optativas esta es la única de carácter presencial, puesto que significa la realización de un taller de trabajo en torno de temáticas turísticas y de la montaña seca.

Competencias:

Básicas

B06 Poseer y comprender conocimientos que aporten una base u oportunidad de ser originales en el desarrollo y/o aplicación de ideas, a menudo en un contexto de investigación (*)

B07 Que los estudiantes sepan aplicar los conocimientos adquiridos y tener capacidad de resolución de problemas en entornos nuevos o poco conocidos dentro de contextos más amplios (o multidisciplinares) relacionados con su área de estudio (*)

B08 Que los estudiantes sean capaces de integrar conocimientos y enfrentarse a la complejidad de formular juicios a partir de una información que, siendo incompleta o limitada, incluya reflexiones sobre las responsabilidades sociales y éticas vinculadas a la aplicación de sus conocimientos y juicios (*)

B09 Que los estudiantes sepan comunicar sus conclusiones –y los conocimientos y razones últimas que las sustentan– a públicos especializados y no especializados de un modo claro y sin ambigüedades (*)

B10 Que los estudiantes posean las habilidades de aprendizaje que les permitan continuar estudiando de un modo que habrá de ser en gran medida autodirigido o autónomo (*)

Generales

CG2 Manejar y emplear los métodos y técnicas de análisis e interpretación de las variables y fuentes estadísticas socioeconómicas y medioambientales.

CG3 Trabajar en equipo en un contexto multidisciplinar con la habilidad de incorporar las aportaciones hechas desde diferentes ámbitos conceptuales y metodológicos a través de una reflexión y trabajo compartidos.

CG4 Analizar las dinámicas de fondo de las situaciones nuevas y complejas, diseñar estrategias alternativas de resolución y aprovechar el potencial de mejoras.

CG5 Identificar, juzgar y diseñar iniciativas económicas de carácter empresarial

Específicas

CE3 Diseñar, redactar y desarrollar planes y proyectos de prevención de riesgos, ordenación de recursos y planificación física.

CE5 Analizar los procesos de desarrollo económico en áreas de baja densidad demográfica y diseñar alternativas de crecimiento y desarrollo de nuevas actividades.

CE6 Diseñar proyectos de desarrollo empresarial en el contexto de los planes y ayudas públicas para el desarrollo y promoción de las áreas rurales y de montaña.

Resultados de aprendizaje:

- Conocer la situación de la oferta y demanda turística en los territorios de montaña, indicadores y tendencias del mercado.
- Ser capaz de analizar el potencial turístico de un territorio y plantear alternativas y proyectos de desarrollo turístico.
- Ser capaz de plantear y definir un producto turístico a partir de un itinerario o ruta turística.
- Conocer las limitaciones ambientales y los riesgos que pesan sobre el turismo de nieve actual y su evolución futura.

Metodologías docentes:

1	Conferencias
2	Clases magistrales
3	Trabajo en grupo
4	Elaboración de proyectos
5	Estudio de casos
6	Visitas
9	Trabajo escrito

Actividades formativas (en horas):

	Actividades formativas (horas)	Presencial	Virtual	Autónomo	Total	% presencialidad
1	Teoría		16	22	38	0,0
3	Prácticas de problemas		8	16	24	0,0
5	Salidas de campo	30			30	100,0
7	Trabajo autónomo			10	10	0,0
8	Análisis de casos		19	32	51	0,0
9	Debate / análisis y reflexión		8	8	16	0,0
10	Búsqueda de información		14	24	38	0,0

11	Lecturas		12	20	32	0,0
12	Tutorías		8	8	16	0,0
14	Redacción de informes y proyectos		8	37	45	0,0
	Total	30	93	177	300	10

Sistemas de evaluación:

	Sistemas de evaluación	Ponderación mínima	Ponderación máxima
1	Memorias de análisis o proyectos aplicados	15	20
4	Trabajos de prácticas	40	60
5	Registros de uso del campus virtual	5	15
7	Asistencia a clase	5	10
8	Participación en clases y actividades	20	30
9	Tutorías de seguimiento	5	15

Idioma:

Castellano / catalán

Nombre de la materia: Análisis y gestión del medio natural		
ECTS: 12		Carácter: OP
Organización temporal: S2		
Contenido (asignaturas y descripción temática):		
Herramientas para la biología de la conservación (biodiversidad)	<ul style="list-style-type: none">• Evaluación y priorización en Biología de la Conservación: criterios e índices de conservación.• Herramientas para la gestión in-situ de la biodiversidad; objetivos, planificación y técnicas de gestión del hábitat.• Actuaciones de conservación ex-situ.	3 ECTS
Gestión hidrológica	<ul style="list-style-type: none">• Procesos e interacciones del ciclo hidrológico.• Condiciones ambientales y gestión de los recursos hídricos• Análisis hidrológico e hidráulico de las avenidas y los riesgos de inundación• Planes y medidas estructurales y no estructurales de mitigación	3 ECTS
Riesgos naturales en zonas alpinas	<ul style="list-style-type: none">• Precipitaciones, innivación e incidencia del cambio climático.• Inventario y análisis de los factores de riesgo relacionados con la nieve.• Acontecimientos extremos y vulnerabilidad.• Evaluación del riesgo y análisis de su mitigación.	3 ECTS
TIG y paisaje	<ul style="list-style-type: none">• Delimitación de unidades paisajísticas con SIG.• Análisis de cierres visuales, ecológicos y antrópicos.• Análisis de Visibilidad.• Valoración de la calidad visual del paisaje• Fragilidad visual del paisaje	3 ECTS
Competencias:		
Básicas		
B06 Poseer y comprender conocimientos que aporten una base u oportunidad de ser originales en el desarrollo y/o aplicación de ideas, a menudo en un contexto de investigación (*)		
B08 Que los estudiantes sean capaces de integrar conocimientos y enfrentarse a la complejidad de formular juicios a partir de una información que, siendo incompleta o limitada, incluya reflexiones sobre las responsabilidades sociales y éticas vinculadas a la aplicación de sus conocimientos y juicios (*)		

B10 Que los estudiantes posean las habilidades de aprendizaje que les permitan continuar estudiando de un modo que habrá de ser en gran medida autodirigido o autónomo (*)

Generales

CG1 Valorar los mecanismos de interacción de la sociedad con el medio ambiente en la perspectiva de la toma de decisiones

CG2 Manejar y emplear los métodos y técnicas de análisis e interpretación de las variables y fuentes estadísticas socioeconómicas y medioambientales.

CG4 Analizar las dinámicas de fondo de las situaciones nuevas y complejas, diseñar estrategias alternativas de resolución y aprovechar el potencial de mejoras.

CG6 Mediar en la resolución de conflictos y la definición de objetivos y medidas de desarrollo entre los agentes locales, privados y administración.

Específicas

CE1 Reconocer, caracterizar e interpretar la singularidad física y humana de la montaña y explicar la diversidad de los territorios de montaña.

CE2 Analiza, interpretar y evaluar los procesos de cambio y conflictos medioambientales en atención a la preservación de la biodiversidad y equilibrios ambientales.

CE3 Diseñar, redactar y desarrollar planes y proyectos de prevención de riesgos, ordenación de recursos y planificación física.

CE4 Identificar las fuentes cartográficas esenciales y aplicar los Sistemas de Información Geográfica a la realidad física y social

Resultados de aprendizaje:

- Ser capaz de reconocer los valores de la biodiversidad en las áreas de montaña y abordar la gestión de la biodiversidad de acuerdo con las dinámicas y las claves para el mantenimiento y mejora de esta.
- Conocer los instrumentos de gestión del ciclo hidrológico, así como las claves para el conocimiento de dicho ciclo, los riesgos asociados y mecanismos de mitigación y respuesta.
- Conocer las bases de los estudios de paisaje y las técnicas e instrumentos de análisis asociados.
- Ser capaz de manejar la cartografía digital y particularmente la relacionada con el análisis del medioambiente y el paisaje.

Metodologías docentes:

1	Conferencias
2	Clases magistrales
3	Trabajo en grupo
5	Estudio de casos
9	Trabajo escrito

Actividades formativas (en horas):

	Actividades formativas (horas)	Presencial	Virtual	Autónomo	Total	% presencialidad
1	Teoría		22	22	44	0,0
3	Prácticas de problemas		14	28	42	0,0
7	Trabajo autónomo			10	10	0,0
8	Análisis de casos		24	40	64	0,0
9	Debate / análisis y reflexión		8	8	16	0,0
10	Búsqueda de información		18	30	48	0,0
11	Lecturas		12	20	32	0,0
12	Tutorías		8	8	16	0,0
14	Redacción de informes y proyectos		14	14	28	0,0
	Total	0	120	180	300	0

Sistemas de evaluación:

	Sistemas de evaluación	Ponderación mínima	Ponderación máxima
4	Trabajos de prácticas	40	60
5	Registros de uso del campus virtual	5	15
8	Participación en clases y actividades	20	30
9	Tutorías de seguimiento	5	15

Idioma:

Castellano / catalán

Nombre de la materia: Temáticas complementarias de análisis

ECTS: 12

Carácter: OP

Organización temporal: S2

Contenido (asignaturas y descripción temática):

En esta materia se incluyen cuatro asignaturas que podrán sustituir las asignaturas optativas anteriormente expuestas en la oferta anual de asignaturas optativas, en función de las demandas y disponibilidades generales. En cualquier caso, la substitución de asignaturas no ha de variar la composición de la distribución anual de créditos ofertados entre las cinco universidades participantes.

Fauna: adaptaciones y gestión	<ul style="list-style-type: none"> • Adaptaciones morfológicas, fisiológicas y de comportamiento de la fauna a los cambios ambientales. • Impactos antropogénicos sobre la fauna; efectos sobre los individuos y las poblaciones. • Respuestas adaptativas a la actividad humana. • Casos prácticos de gestión y control. 	3 ECTS
Adaptación y mitigación del cambio climático: geopolítica e instrumentos de regulación	<ul style="list-style-type: none"> • Principales estrategias y actuaciones para la mitigación/adaptación al cambio ambiental. • Los límites de las actuaciones de los estados y la operatividad de las instancias/ reuniones de carácter global. • Instrumentos públicos disponibles; fiscalidad, incentivos y capacidad de regulación y sanción. 	3 ECTS
Sociedad y culturas de montaña	<ul style="list-style-type: none"> • Una visión transcultural de las sociedades de montaña. • Vivir en montaña: historias de vida. • Las percepciones del medio natural. • Poder y organización social; estructuras comunitarias. • Mundo festivo y patrimonios. 	3 ECTS
Gestión y intermediación de conflictos de usos en áreas de montaña	<ul style="list-style-type: none"> • Tendencias socioeconómicas y uso del espacio en montaña: el origen de los conflictos. • Los conflictos relacionados con el uso agrario de los espacios. 	

	<ul style="list-style-type: none"> • La aparición de nuevos usuarios, conflictos por los recursos y resolución. • La mediación y sus bases legales e institucionales. 	3 ECTS
<p>Competencias:</p> <p>Básicas</p> <p>B06 Poseer y comprender conocimientos que aporten una base u oportunidad de ser originales en el desarrollo y/o aplicación de ideas, a menudo en un contexto de investigación (*)</p> <p>B07 Que los estudiantes sepan aplicar los conocimientos adquiridos y tener capacidad de resolución de problemas en entornos nuevos o poco conocidos dentro de contextos más amplios (o multidisciplinares) relacionados con su área de estudio (*)</p> <p>B08 Que los estudiantes sean capaces de integrar conocimientos y enfrentarse a la complejidad de formular juicios a partir de una información que, siendo incompleta o limitada, incluya reflexiones sobre las responsabilidades sociales y éticas vinculadas a la aplicación de sus conocimientos y juicios (*)</p> <p>B10 Que los estudiantes posean las habilidades de aprendizaje que les permitan continuar estudiando de un modo que habrá de ser en gran medida autodirigido o autónomo (*)</p> <p>Generales</p> <p>CG1 Valorar los mecanismos de interacción de la sociedad con el medio ambiente en la perspectiva de la toma de decisiones</p> <p>CG2 Manejar y emplear los métodos y técnicas de análisis e interpretación de las variables y fuentes estadísticas socioeconómicas y medioambientales.</p> <p>CG4 Analizar las dinámicas de fondo de las situaciones nuevas y complejas, diseñar estrategias alternativas de resolución y aprovechar el potencial de mejoras.</p> <p>CG6 Mediar en la resolución de conflictos y la definición de objetivos y medidas de desarrollo entre los agentes locales, privados y administración.</p> <p>Específicas</p> <p>CE1 Reconocer, caracterizar e interpretar la singularidad física y humana de la montaña y explicar la diversidad de los territorios de montaña.</p> <p>CE2 Analiza, interpretar y evaluar los procesos de cambio y conflictos medioambientales en atención a la preservación de la biodiversidad y equilibrios ambientales.</p> <p>CE3 Diseñar, redactar y desarrollar planes y proyectos de prevención de riesgos, ordenación de recursos y planificación física.</p> <p>CE4 Identificar las fuentes cartográficas esenciales y aplicar los Sistemas de Información Geográfica a la realidad física y social</p>		

Resultados de aprendizaje:

- Ser capaz de plantear alternativas de gestión de la fauna en un contexto de cambios e impactos provocados por la intervención humana y los efectos del cambio climático.
- Conocer las estrategias adaptativas e instrumentos de intervención en la corrección o mitigación de los efectos del cambio climático y cambios ambientales afines.
- Conocer la realidad social de las comunidades de montaña, sus sistemas de vida, estructuras sociales y de poder y las expresiones culturales.
- Ser capaz de analizar las dinámicas espaciales y los conflictos de intereses que se suscitan en torno a los espacios de montaña y arbitrar soluciones.

Metodologías docentes:

1	Conferencias
2	Clases magistrales
3	Trabajo en grupo
5	Estudio de casos
9	Trabajo escrito

Actividades formativas (en horas):

	Actividades formativas (horas)	Presencial	Virtual	Autónomo	Total	% presencialidad
1	Teoría		22	22	44	0,0
3	Prácticas de problemas		14	28	42	0,0
7	Trabajo autónomo			10	10	0,0
8	Análisis de casos		24	40	64	0,0
9	Debate / análisis y reflexión		8	8	16	0,0
10	Búsqueda de información		18	30	48	0,0
11	Lecturas		12	20	32	0,0

12	Tutorías		8	8	16	0,0
14	Redacción de informes y proyectos		14	14	28	0,0
	Total	0	90	135	300	0

Sistemas de evaluación:

	Sistemas de evaluación	Ponderación mínima	Ponderación máxima
4	Trabajos de prácticas	40	60
5	Registros de uso del campus virtual	5	15
8	Participación en clases y actividades	20	30
9	Tutorías de seguimiento	5	15

Idioma:

Castellano / catalán

Nombre de la materia: Trabajo fin de Máster

ECTS: 12

Carácter: OB

Organización temporal: S2

Contenido (asignaturas y descripción temática):

Trabajos Finales de Máster	<ul style="list-style-type: none"> Trabajo individual aplicado en un territorio o realidad determinada sobre un tema de planificación territorial (prevención de riesgos, planeamiento urbanístico,...), plan de dinamización económica o proyecto empresarial en un ámbito específico de montaña 	6 ECTS
----------------------------	--	--------

Competencias:

Básicas

B06 Poseer y comprender conocimientos que aporten una base u oportunidad de ser originales en el desarrollo y/o aplicación de ideas, a menudo en un contexto de investigación (*)

B08 Que los estudiantes sean capaces de integrar conocimientos y enfrentarse a la complejidad de formular juicios a partir de una información que, siendo incompleta o limitada, incluya reflexiones sobre las responsabilidades sociales y éticas vinculadas a la aplicación de sus conocimientos y juicios (*)

B09 Que los estudiantes sepan comunicar sus conclusiones –y los conocimientos y razones últimas que las sustentan– a públicos especializados y no especializados de un modo claro y sin ambigüedades (*)

Generales

CG2 Manejar y emplear los métodos y técnicas de análisis e interpretación de las variables y fuentes estadísticas socioeconómicas y medioambientales.

CG4 Analizar las dinámicas de fondo de las situaciones nuevas y complejas, diseñar estrategias alternativas de resolución y aprovechar el potencial de mejoras.

CG5 Identificar, juzgar y diseñar iniciativas económicas de carácter empresarial

Específicas

CE1 Reconocer, caracterizar e interpretar la singularidad física y humana de la montaña y explicar la diversidad de los territorios de montaña.

CE2 Analiza, interpretar y evaluar los procesos de cambio y conflictos medioambientales en atención a la preservación de la biodiversidad y equilibrios ambientales.

CE3 Diseñar, redactar y desarrollar planes y proyectos de prevención de riesgos, ordenación de recursos y planificación física.

CE5 Analizar los procesos de desarrollo económico en áreas de baja densidad demográfica y diseñar alternativas de crecimiento y desarrollo de nuevas actividades.

CE6 Diseñar proyectos de desarrollo empresarial en el contexto de los planes y ayudas públicas para el desarrollo y promoción de las áreas rurales y de montaña.

Resultados de aprendizaje:

- Diseñar un proyecto de reconocimiento, desarrollo u ordenación de un territorio de montaña, tanto desde el aspecto de análisis de la realidad observada, como de diagnóstico y de propuestas, así como aspectos de la gestión medioambiental o socioeconómica de los territorios de montaña.
- Ser capaz de aplicar las técnicas e instrumentos de observación, análisis, propuestas i/o gestión introducidos durante el desarrollo del máster a las realidades medioambientales y socioeconómicas de las áreas de montaña.

Metodologías docentes:

9	Trabajo escrito
---	-----------------

Actividades formativas (en horas):

	Actividades formativas (horas)	Presencial	Virtual	Autónomo	Total	% presencialidad
7	Trabajo autónomo			10	10	0,0
10	Búsqueda de información			20	20	0,0
11	Lecturas		6	14	20	0,0
12	Tutorías	4	12		16	25,0
14	Redacción de informes y proyectos	4	2	74	80	5,0
16	Sesión orientación	4			4	100,0
	Total	12	20	118	150	8

Sistemas de evaluación:

	Sistemas de evaluación	Ponderación mínima	Ponderación máxima
1	Memorias de análisis o proyectos aplicados	60	70
6	Defensa oral del trabajo	15	30
9	Tutorías de seguimiento	10	15

Idioma:

Castellano / catalán

Nombre de la materia: Prácticas en empresa		
ECTS: 12		Carácter: OB
Organización temporal: S2		
Contenido (asignaturas y descripción temática):		
Prácticas en Empresa	<ul style="list-style-type: none"> Realización de prácticas en empresas o administraciones que trabajan en aspectos relacionados con la planificación de los territorios de montaña o su dinamización económica 	6 ECTS
Competencias:		
Básicas		
B06 Poseer y comprender conocimientos que aporten una base u oportunidad de ser originales en el desarrollo y/o aplicación de ideas, a menudo en un contexto de investigación (*)		
B07 Que los estudiantes sepan aplicar los conocimientos adquiridos y tener capacidad de resolución de problemas en entornos nuevos o poco conocidos dentro de contextos más amplios (o multidisciplinares) relacionados con su área de estudio (*)		
B08 Que los estudiantes sean capaces de integrar conocimientos y enfrentarse a la complejidad de formular juicios a partir de una información que, siendo incompleta o limitada, incluya reflexiones sobre las responsabilidades sociales y éticas vinculadas a la aplicación de sus conocimientos y juicios (*)		
B09 Que los estudiantes sepan comunicar sus conclusiones –y los conocimientos y razones últimas que las sustentan– a públicos especializados y no especializados de un modo claro y sin ambigüedades (*)		
Generales		
CG1 Valorar los mecanismos de interacción de la sociedad con el medio ambiente en la perspectiva de la toma de decisiones		
CG2 Manejar y emplear los métodos y técnicas de análisis e interpretación de las variables y fuentes estadísticas socioeconómicas y medioambientales.		
CG3 Trabajar en equipo en un contexto multidisciplinar con la habilidad de incorporar las aportaciones hechas desde diferentes ámbitos conceptuales y metodológicos a través de una reflexión y trabajo compartidos.		
CG6 Mediar en la resolución de conflictos y la definición de objetivos y medidas de desarrollo entre los agentes locales, privados y administración.		

Específicas

CE2 Analiza, interpretar y evaluar los procesos de cambio y conflictos medioambientales en atención a la preservación de la biodiversidad y equilibrios ambientales.

CE3 Diseñar, redactar y desarrollar planes y proyectos de prevención de riesgos, ordenación de recursos y planificación física.

CE4 Identificar las fuentes cartográficas esenciales y aplicar los Sistemas de Información Geográfica a la realidad física y social

CE5 Analizar los procesos de desarrollo económico en áreas de baja densidad demográfica y diseñar alternativas de crecimiento y desarrollo de nuevas actividades.

CE6 Diseñar proyectos de desarrollo empresarial en el contexto de los planes y ayudas públicas para el desarrollo y promoción de las áreas rurales y de montaña.

Resultados de aprendizaje:

Adquirir capacidad de trabajo, individual y en equipo, en entornos profesionales.

Aplicar los conocimientos adquiridos en las diferentes materias y poner en práctica las habilidades aprendidas en el entorno real de una empresa o administración.

Planear propuestas innovadoras adaptadas a las necesidades de la institución o empresa.

Desarrollar de manera eficiente y práctica tareas de planificación, dirección y gestión de proyectos y actividades.

Metodologías docentes:

7	Prácticas
---	-----------

Actividades formativas (en horas):

	Actividades formativas (horas)	Presencial	Virtual	Autónomo	Total	% presencialidad
12	Tutorías	4	3		7	57,1
14	Redacción de informes y proyectos			21	21	0,0
15	Prácticas en empresa	120			120	100,0
16	Sesión orientación	2			2	100,0
	Total	126	3	21	150	84,0

Sistemas de evaluación:

11	Informes de auto y co-evaluación	40	60
12	Informe de evaluación del tutor de prácticas	40	60

Idioma:

Castellano / catalán

ANEXO II

Perspectivas de futuro del máster; apoyos institucionales Documentos de confirmación y/o propuestas



Associació d'iniciatives Rurals de Catalunya (ARCA)		
25 MAIG 2017		
Entrada	Sortida	Hora
—	46	10.20h



CARTA DE SUPORT

Projecte : Màster Universitari en Gestió d'Àrees de Muntanya
Promotor : Universitat de Lleida, Universitat de Barcelona, Universitat Autònoma de Barcelona, Universitat de Girona i Universitat Rovira i Virgili.

El Sr. Carles Luz i Muñoz, amb DNI 40936345W, i en el càrrec de President de l'Associació d'Iniciatives Rurals de Catalunya – ARCA amb CIF G-43722453, i direcció al carrer Pujada del Seminari, s/n – 25280 de Solsona, Lleida.

DECLARO:

Haver valorat positivament la **proposta de Pla d'Estudis previst pel Màster Universitari en Gestió d'Àrees de Muntanya** i donar suport a la posada en marxa de l'esmentat màster, amb l'objectiu d'incrementar la formació especialitzada en la temàtica de les dinàmiques, problemàtiques i potencials de les àrees de muntanya i de disseny i organització d'iniciatives innovadores en planificació i gestió per al desenvolupament sostenible d'aquests espais, tant des de l'àmbit públic com de la iniciativa privada.

I oferim el nostre suport i col·laboració per a la implementació del Màster.

Per tal que consti als efectes oportuns, signo la present carta de suport.



 Solsona, 24 de maig de 2017.





Generalitat de Catalunya
Departament de Territori i Sostenibilitat
**Direcció General
de Polítiques Ambientals
i Medi Natural**
Parc natural del Cadí-Moixeró



UNIVERSITAT DE LLEIDA
Departament de Geografia i Sociologia
Sr. Ignasi Aldomà Buixadé
Coordinador del Màster en Gestió de
d'Àrees de Muntanya
Plaça de Víctor Siurana, 1
25003-Lleida

En relació al vostre escrit en que ens informeu de la proposta que esteu treballant d'un Màster Interuniversitari en Gestió d'Àrees de Muntanya, amb vocació d'abast internacional, entre els diferents Departaments de Geografia de diverses Universitats, i a la vista de la proposta de Pla d'Estudis del mateix, ens plau manifestar-vos la nostra valoració positiva d'aquesta iniciativa, per tal de donar una formació específica sobre les realitats, problemàtiques i oportunitats dels territoris de muntanya.

La complexitat dels territoris de muntanya en els seus diferents vessants (geogràfic, econòmic, climàtic, poblacional, de comunicacions, biològic, social...) i la manca de coneixement específic sobre els mateixos, suposa un fre al seu desenvolupament socioeconòmic i és generador de conflictes i pèrdua d'oportunitats. Apostar per una formació específica d'aquests territoris pot suposar un pas endavant important en la seva dinamització.

Per aquest motiu us oferim la nostra col·laboració en el desenvolupament d'aquest Màster dins les competències i possibilitats de la nostra entitat, per tal d'aportar les nostres experiències i coneixements.

Atentament,



Generalitat de Catalunya
Departament de Territori i Sostenibilitat
Parc Natural del Cadí-Moixeró

Jordi Garcia Petit
Director del Parc natural
del Cadí-Moixeró

Bagà, 23 de maig de 2017

c/ La Vinya, 1
08695 Bagà
Tel. 93 824 41 51
Fax 93 824 43 12
pncadimoixeró@gencat.cat





**EL PRESIDENT
DE LA
DIPUTACIÓ DE LLEIDA**

Sr. Ignasi Aldomà

Departament de Geografia i Sociologia
Universitat de Lleida
Plaça Víctor Siurana, s/n
25003 Lleida

Benvolgut professor Aldomà,

El projecte de Màster Universitari en Gestió d'Àrees de Muntanya, participat pel Departament de Geografia de la Universitat de Lleida i un gruix important d'universitats del país, és una magnífica iniciativa, tant per als estudiants a qui s'adreça aquesta proposta formativa i acadèmica com per al territori de les comarques de Lleida, on les àrees de muntanya conformen una part essencial de la seva estructura econòmica, social i cultural.

El Pla d'Estudis que proposeu és molt complet i interessant, donat que abraça els principals aspectes i matèries que, des de la Diputació de Lleida, entenem directament relacionats amb aquestes àrees i amb les polítiques que la mateixa Diputació desplega i implementa en aquestes zones.

A l'espera de conèixer més directament el desenvolupament d'aquest mestratge per als anys 2018 - 2019, rebeu una salutació cordial.

Ben atentament,

Joan Reñé i Huguet
President de la Diputació de Lleida

Lleida, 12 de juny de 2017



Universitat de Lleida



Universitat de Lleida
Departament de Geografia i Sociologia
Sr. Ignasi Aldomà Buixadé
Plaça de Victor Siurana, 1
25003 LLEIDA

Data	17 MAYO 2017 Ora
Registre d'entrada:	
Registre de gessuda:	37

Senyor,

Rebuda la proposta de valoració del Màster Interuniversitari en Gestió d'Àrees de Muntanya per part de la coordinació del Departament de Geografia de la Universitat de Lleida manifestem:

- Que considerem la proposta de màster i el corresponent Pla d'Estudis força encertada per les demandes específiques dels territoris de muntanya.
- Estem a la seva disposició en allò que la nostra entitat pugui aportar per al desenvolupament d'aquest màster.

No cal reiterar que estem oberts a la col·laboració en aquest projecte, tot tenint en compte que la nostra escola té com a eixos vertebradors les muntanyes, el medi ambient i totes les activitats que promoguin el desenvolupament econòmic i social amb respecte màxim per l'entorn.

Rebeu una cordial salutació,

Núria Perramon Palacios
Directora ETEVA

Salardú, 17 de maig de 2017

NUM. REGISTRE ENTITAT: 0609018 - CIF: P-7500011-G



Universitat de Lleida



FGC
Ferrocarrils
de la Generalitat
de Catalunya

Enric Ticó i Buxados
President

Sr. Ignasi Aldomà Buixadé
Coordinador del Màster en Gestió
d'Àrees de Muntanya
Dep. de Geografia i Sociologia
Universitat de Lleida
Pl. de Victor Siurana, 1
25003 Lleida

Benvolgut,

Hem rebut el vostre escrit del passat 12 de maig, en què ens informeu de la preparació d'un Màster universitari en Gestió d'Àrees de Muntanya amb vocació d'abast internacional.

Pel que fa al Pla d'estudis que adjuntàveu, us comuniquem el nostre acord amb la formació professionalitzadora que proposeu.

Quedem, doncs, a la vostra disposició per a tot allò que us calgui.

Ben cordialment,

Barcelona, 23 de maig de 2017

c. dels Vergós, 44
08017 Barcelona
Tel. 93 366 33 33
Fax 93 366 33 56
etico@fgc.cat
www.fgc.cat



Generalitat
de Catalunya



Generalitat de Catalunya
Patronat de la Muntanya de Montserrat

Sr. Jaume Macià Amorós,
Departament de Geografia de la Universitat de Lleida
Plaça de Victor Siurana 1
25003 Lleida

Generalitat de Catalunya
Departament de la Presidència

Número: 00985/2941/2017
Data: 18/05/2017 15:13:06


Registre de sortida

Benvolgut senyor,

En relació a la proposta rebuda, consistent en la valoració del Màster Interuniversitari en Gestió d'Àrees de Muntanya coordinat pel Departament de Geografia de la Universitat de Lleida, us comuniquem que considerem del tot encertat el Màster així com el corresponent Pla d'Estudis.

Per altra banda restem a la seva disposició per contribuir, si ho considereu, al desenvolupament d'aquest projecte.

Atentament


Xavier Aparicio i Torrens
Gerent del Patronat de la Muntanya de Montserrat

Barcelona, 17 de maig de 2017



Montserrat Pagès i Llop, secretària del Consorci Gal Alt Urgell Cerdanya, amb CIF número P2500092H i domicili al Passeig Joan Brudieu, 15, 25700 de La Seu d'Urgell,

CERTIFICO:

Que l'Assemblea General, en la seva sessió de 21 de juny de 2017, va prendre el següent acord:

"18. MANIFESTACIÓ DEL SUPORT A LA CREACIÓ DEL MESTRATGE DE ZONES DE MUNTANYA A LA UNIVERSITAT DE LLEIDA

Núm. exp. 028-2017

Des dels Departaments de Geografia de la Universitat de Lleida, de la Universitat de Barcelona, de la Universitat Autònoma de Barcelona, de la Universitat de Girona i de la Universitat Rovira i Virgili s'està preparant la creació d'un Màster Universitari en Gestió d'Àrees de Muntanya amb vocació d'abast internacional, de caràcter professionalitzador, per a l'anàlisi específica de les dinàmiques, problemàtiques i potencials de les àrees de muntanya, i de disseny i organització d'iniciatives innovadores de planificació i gestió per al desenvolupament sostenible, tant des de l'àmbit públic com de la iniciativa privada,

En concret, des del Departament de Geografia de la Universitat de Lleida se'ns ha posat en coneixement el Pla d'estudis i ens sol·liciten la valoració i suport per a la creació d'aquest Màster, que es preveu que es pugui iniciar el curs 2018-2019.

Es comenta entre els assistents la conveniència de l'existència d'un màster d'aquestes característiques, i,

Sotmesa la proposta a votació, per unanimitat dels membres presents, s'acorda:

Primer. Manifestar el suport del Consorci a la creació del Màster Universitari en Gestió d'Àrees de Muntanya, entre les universitats que consten a l'antecedent d'aquest acord.

Segon. Trametre el certificat d'aquest acord a la Universitat de Lleida"

I perquè consti, als efectes oportuns, lliuro el present certificat amb el vistiplau del president.

La secretària

**CPISR-1
MONTERRAT
PAGES LLOP**

Firmado digitalmente por CPISR-1 MONTERRAT PAGES LLOP
Nombre de reconocimiento (DN): c=ES, o=Consorci GAL Alt Urgell-Cerdanya, ou=Secretària, ou=Serveis Públics de Certificació CPISR-1, ou=Vegeu https://www.catcert.cat/verCPISR-1 (c)03, sn=PAGES LLOP, givenName=MONTERRAT, serialNumber=35081006A, cn=CPISR-1 MONTERRAT PAGES LLOP
Fecha: 2017.06.27 14:59:16 +02'00'

Vistiplau
El president

**CPISR-1
JESUS FIERRO
RUGALL**

Firmado digitalmente por CPISR-1 JESUS FIERRO RUGALL
Nombre de reconocimiento (DN): c=ES, o=Consorci GAL Alt Urgell-Cerdanya, ou=President, ou=Serveis Públics de Certificació CPISR-1, ou=Vegeu https://www.catcert.cat/verCPISR-1 (c)03, sn=FIERRO RUGALL, givenName=JESUS, serialNumber=41078325A, cn=CPISR-1 JESUS FIERRO RUGALL
Fecha: 2017.06.27 15:00:01 +02'00'

La Seu d'Urgell, 27 de juny de 2017

Passeig Joan Brudieu, 15 25700 La Seu d'Urgell
NIF: P2500092H

Tel. 973353112
cauc@cauc.cat



Universitat de Lleida



CONSORCI GAL
Alt Urgell - Cerdanya

CONSORCI GAL ALT URGELL-CERDANYA REGISTRE	
27 JUNY 2017	
ENTRADA —	SORTIDA 173

Universitat de Lleida
Departament de Geografia i Sociologia
Ignasi Aldomà Buixadé
Coordinador del Màster en Gestió d'Àrees de Muntanya
Pl. Víctor Siurana, 1
25003 Lleida

Assumpte: Suport a la realització del Màster universitari en Gestió d'Àrees de Muntanya

Benvolgut,

En resposta a la vostra sol·licitud us enviem adjunt el certificat de l'acord de suport al Màster que va prendre la nostra Assemblea General el passat 21 de juny.

Tenim el convenciment que el Màster serà un molt bon instrument pel millor coneixement, promoció i conservació de les comarques de muntanya. I amb aquest objectiu ens trobareu sempre al vostre costat.

Manteniu-nos informats de la seva aprovació oficial. Rebeu els millors auguris des dels Pirineus.

Atentament,

Jesús Fierro i Rugall
President



CONSORCI GAL
Alt Urgell - Cerdanya

La Seu d'Urgell, 27 de juny de 2017

Passeig Joan Brudieu, 15 25700 La Seu d'Urgell
NIF: P2500092H

Tel.973353112
cauc@cauc.cat
www.cauc.cat



Generalitat de Catalunya
Departament d'Agricultura,
Ramaderia, Pesca i Alimentació
**Direcció General
de Desenvolupament Rural**



Generalitat de Catalunya
**Departament d'Agricultura, Ramaderia,
Pesca i Alimentació**

Núm. S0005- 9636 / 2017

Data 25/5/17 Hora

Registre de sortida

Sr. Ignasi Aldomà Buixadé
Coordinador del Màster en Gestió
d'Àrees de Muntanya
Departament de Geografia i Sociologia
Universitat de Lleida
Plaça de Víctor Siurana, 1
25003-Lleida

Benvolgut senyor,

En relació al nou Màster en Gestió d'Àrees de Muntanya de la Universitat de Lleida donem suport, però crec que sí que és important fer algunes correccions:

Creiem que en el primer apartat " Medi ambient, economia i societat a les àrees de muntanya" manquen més referències a la ramaderia, l'agricultura i la silvicultura que són les activitats que mantenen el paisatge i són la base de l'economia d'aquests territoris.

Considerem que tractant-se de muntanya, cal parlar explícitament dels ajuts a les zones amb limitacions naturals.

Per altra banda, no és correcte parlar de fons Leader. El Leader és una metodologia de treball i de gestió dels fons FEADER, no és un fons com a tal. A més a més forma part de la política agrària comunitària (PAC). Creiem que seria més coherent, tractar aquests temes amb la estructura següent:

Aplicació de la PAC:

-Fons FEAGA

-Fons FEADER:

- Ajuts a zones amb limitacions naturals.

- Metodologia Leader i estratègies de desenvolupament local (EDL). Normativa, disseny i aplicació.



Molta sort amb el Màster i ens posem a la vostra disposició en cas que necessiteu més aclariments.

Atentament,



Oriol Anson Fradera
Director General

Barcelona, 24 de maig de 2017

Diputació
Barcelona

Àrea de Territori i Sostenibilitat

Gerència de Serveis d'Espais Naturals
Comte d'Urgell, 187 · 08036 Barcelona
Tel. 934 022 428 · Fax 934 022 926
ot.parcsn@diba.cat · www.diba.cat

Diputació
BarcelonaArea de Territorio
y Sostenibilidad

Gerència de Serveis d'Espais Naturals

Registre General

Data d'entrada	Núm.
----------------	------

24 MAIG 2017

Data do sortido: _____ Nome: 23/05/20

Sr. Ignasi Aldomà Buixadé
Coordenador del Màster en Gestió d'Àrees de
Muntanya
Dep. De Geografia i Sociologia
Universitat de Lleida
Pl. de Victor Siurana, 1
25003 Lleida

Us enviem l'escrit de recolzament que ens heu demanat del Màster Interuniversitari en Gestió d'Àrees de Muntanya per part de la coordinació del Departament de Geografia de la Universitat de Lleida.

Cordialment,

El cap de l'Oficina Tècnica de
Parcs Naturals


Ramon Espinach

Ramon Espinach Grau



Diputació de Barcelona | Àrea de Territori i Sostenibilitat

Gerència de Serveis d'Espais Naturals
Oficina Tècnica de Parcs Naturals

Barcelona, 23 de maig de 2017

**Diputació
Barcelona****Àrea de Territori i Sostenibilitat**

Gerència de Serveis d'Espais Naturals
Comte d'Urgell, 187 · 08036 Barcelona
Tel. 934 022 428 · Fax 934 022 926
ot.parcns@diba.cat · www.diba.cat

ESCRIT DE RECOLZAMENT

Rebuda la proposta de valoració del Màster Interuniversitari en Gestió d'Àrees de Muntanya per part de la coordinació del Departament de Geografia de la Universitat de Lleida, aquesta Oficina Tècnica de Parcs Naturals de la Diputació de Barcelona manifesta:

- Que considerem la proposta de màster, preparat conjuntament pels departaments de Geografia de la Universitat de Lleida, Universitat de Barcelona, Universitat Autònoma de Barcelona, Universitat de Girona i Universitat Rovira i Virgili i el corresponent Pla d'estudis força encertada per les demandes específiques dels territoris de muntanya.
- Que la proposta de matèries, assignatures i continguts del màster abasta el conjunt de coneixements necessaris per la formació especialitzada de postgraduats universitaris, proporcionant capacitat d'anàlisi específica de les dinàmiques, problemàtiques i potencials de les àrees de muntanya, i de disseny i organització d'iniciatives innovadores de planificació i gestió per al desenvolupament sostenible d'aquests espais, tant des de l'àmbit públic com de la iniciativa privada.
- Que ens posem a la seva disposició en allò que la nostra entitat pugui aportar per al desenvolupament d'aquest Màster.

Aquest document es lliura a petició del Departament de Geografia de la Universitat de Lleida als efectes d'expressar el nostre recolzament a la celebració de l'esmentat Màster.

Barcelona, 22 de maig de 2017

El cap de l'Oficina Tècnica de
Parcs Naturals



Ramon Espinach Grau

**Diputació
Barcelona****Àrea de Territori
i Sostenibilitat**

Gerència de Serveis d'Espais Naturals
Oficina Tècnica de Parcs Naturals



Rialp, 7 de juny de 2017

Universitat de Lleida
Departament de Geografia i Sociologia
Plaça de Víctor Siurana, 1
E25003 Lleida (Catalunya)

Rebuda la proposta de valoració del Màster Interuniversitari en Gestió d'Àrees de Muntanya per part de la coordinació del Departament de Geografia de la universitat de Lleida manifestem:

- Que considerem la proposta de màster i el corresponent Pla d'Estudis força encertada per les demandes específiques dels territoris de muntanya. No obstant, aportem algun comentari específic sobre les assignatures per si es volen tenir en compte:
 - Creiem que dins l'assignatura "Medi Ambient, economia i societat a les àrees de Muntanya" cal fer èmfasi en la dificultat que suposa l'accés a la terra per algú que no ve de tradició pagesa i la diferència del punt de partida existent entre nouvinguts que es volen instal·lar i aquells que tenen tradició pagesa a casa.
 - Quant a "Eines de planificació i gestió de les àrees de muntanya" cal remarcar la importància de les administracions locals en qualsevol iniciativa de desenvolupament del sector, ja que és en aquest nivell on trobem la majoria de les iniciatives de desenvolupament rural.
 - Així mateix, en la mateixa assignatura, quan es parla de models alternatius entenem que s'hauria de fer esment a l'agroecologia.
- Estem a la seva disposició en allò que la nostra entitat pugui aportar per al desenvolupament d'aquest màster.

Atentament,

**LAIA BATALLA
CARRERA**

Firmado digitalmente por LAIA BATALLA
CARRERA
Nombre de reconocimiento (DN): c=ES,
ou=Vegeu <https://www.aoc.cat/CATCert/>
Regulacio, sn=BATALLA CARRERA,
givenName=LAIA, serialNumber=44012892T,
cn=LAIA BATALLA CARRERA
Fecha: 2017.06.07 17:29:22 +02'00'

Laia Batalla

Coordinadora de l'Escola de Pastors de Catalunya



Sort, a 20 de maig de 2017

Benvolgut Sr. Ignasi Aldomà i Buixadé,

Des de l'Associació d'Empreses d'Esports d'Aventura del Pallars Sobirà, volem reconèixer la importància que per el nostre sector representa la preparació del Master Universitari en gestió d'àrees de muntanya, amb vocació d'abast internacional que votès proposen, amb la formació especialitzada de post graduats universitaris amb capacitat d'anàlisis específica de les dinàmiques, problemàtiques i potencials de les àrees de muntanya i del disseny i organització d'iniciatives innovadores de planificació i gestió per el disseny sostenible d'aquests espais, tant des de l'àmbit públic com de la iniciativa privada.

Rebeu tot el nostre suport i ens posem a la vostra disposició per a qualsevol cosa que creieu que nosaltres podem aportar.

A la vostra disposició,



Flòrido Dolcet Esteve
President de l'Associació d'Empreses
d'Esports d'Aventura del Pallars Sobirà



**Fundació
Catalunya
La Pedrera**

Ignasi Aldomà Buixadé
Coordinador del Màster en Gestió de les Àrees de Muntanya

Benvolgut,

Rebuda la proposta de valoració del *Màster Interuniversitari en Gestió d'Àrees de Muntanya* per part Departament de Geografia de la Universitat de Lleida, manifestem que considerem la proposta de màster i el corresponent Pla d'Estudis força encertada per les demandes específiques dels territoris de muntanya.

Manifestem també que estem a la seva disposició en allò que la nostra entitat pugui aportar per al desenvolupament d'aquest màster. Un bon punt de partida és el conveni de col·laboració que la nostra entitat té signat amb la Universitat de Lleida que inclou afavorir activitats de recerca, formatives i divulgació en l'àmbit del medi ambient, impulsant també que estudiants de grau i màster puguin realitzar estades i projectes de recerca a la Muntanya d'Alinyà i altres espais protegits per la Fundació.

Ben cordialment,

Miquel Rafa i Fornieles
Director de l'Àrea de Territori i Medi Ambient
Fundació Catalunya- La Pedrera

Barcelona, 25 de maig de 2017



Observatori del Paisatge

Ignasi Aldomà Buixadé
Coordinador Màster en Gestió d'Àrees de Muntanya
Universitat de Lleida
Departament de Geografia i Sociologia
Plaça de Víctor Siurana, 1
25003 Lleida

Benvolguts, benvolgudes,

En resposta a la carta del 12 de maig de 2017 de la coordinació del Departament de Geografia de la universitat de Lleida manifestem:

- Que considerem la proposta de màster i el corresponent Pla d'Estudis força encertada per les demandes específiques dels territoris de muntanya.
- Estem a la seva disposició en allò que la nostra entitat pugui aportar per al desenvolupament d'aquest màster.

Cordialment,



Joan Nogué
Director de l'Observatori del Paisatge de Catalunya

Olot, 22 de maig de 2017



Generalitat de Catalunya
Departament de Territori i Sostenibilitat
**Direcció General de Qualitat Ambiental
i Canvi Climàtic**



**Oficina Catalana
del Canvi Climàtic**

Sr. Ignasi Aldomà Buixadé
Departament de Geografia i Sociologia
Universitat de Lleida
Pl. De Víctor Siurana, 1
25003 Lleida

Generalitat de Catalunya
Secretaria de Medi Ambient i
Sostenibilitat

Número: 07936/2235/2017
Data: 17/05/2017 13:30:03

Registre de sortida

Barcelona, 17 de maig del 2017

Benvolgut Ignasi,

Hem rebut la vostra força interessant proposta de Màster Interuniversitari en Gestió d'Àrees de Muntanya.

L'adjectivació no és gratuïta perquè no només considerem que la proposta de màster i el corresponent pla d'estudis obeeixen a demandes específiques dels territoris de muntanya, sinó perquè precisament un dels territoris més vulnerables als impactes del canvi climàtic a Catalunya és precisament la muntanya i, en concret, el Pirineu. Així ho reconeix l'Estratègia Catalana d'Adaptació al Canvi Climàtic (ESCACC) aprovada el novembre del 2012 pel Govern de la Generalitat, el Tercer Informe sobre el Canvi Climàtic a Catalunya editat per l'Institut d'Estudis Catalans i la Generalitat de Catalunya (gener 2017), i el projecte de l'Observatori Pirinenc del Canvi Climàtic (OPCC) del programa europeu POCTEFA.

En conseqüència, restem a la vostra disposició i a la del Departament de Geografia de la Universitat de Lleida per tot allò que des de l'Oficina Catalana del Canvi Climàtic puguem aportar per al bon desenvolupament d'aquest màster.

Cordialment,


Salvador Samitier Martí
Cap de l'OCCC



Associació per a la promoció del patrimoni hidroelèctric

Av. Alcalde Josep Rossell, 8-10 (centre cívic El Tarraquet)
25620 – Tremp (Pallars Jussà)
pirineus.watt@gmail.com

Rebuda la proposta de valoració del Màster Interuniversitari en Gestió d'Àrees de Muntanya per part de la coordinació del Departament de Geografia de la Universitat de Lleida, des de l'associació Pirineus.watt es considera una proposta encertada que pot satisfer demandes i necessitats específiques dels territoris de muntanya.

Des de Pirineus.watt en farem difusió, per donar a conèixer la proposta als nostres àmbits d'actuació.

Xavier Tarraubella i Mirabet
President

Tremp, 6 de juny de 2017



Generalitat de Catalunya
Departament de Territori i Sostenibilitat
**Parc Nacional d'Aigüestortes
i Estany de Sant Maurici**



Generalitat de Catalunya
Departament de Territori i Sostenibilitat
Parc Nacional d'Aigüestortes i Estany de
Sant Maurici

Núm. S0141

175

Data 05/06/17 Hora 07:45h

Registra de sortida

Ignasi Aldomà Buixadé
Coordinador del Màster en Gestió d'Àrees de Muntanya
Departament de Geografia de la Universitat de Lleida
Plaça de Víctor Siruana 1
25003 - Lleida

Benvolgut,

Rebuda la proposta de valoració del Màster Interuniversitari en Gestió d'Àrees de Muntanya per part de la coordinació del Departament de Geografia de la Universitat de Lleida, manifestem:

- Considerem la proposta de màster i el corresponent Pla d'Estudis força encertada en base a les demandes específiques que registren els territoris de muntanya i més en concret en l'àmbit del Parc Nacional d'Aigüestortes i Estany de Sant Maurici.
- El Parc Nacional resta a la seva disposició en aquells aspectes que pugui aportar per al desenvolupament del màster (espais naturals, normativa de protecció).
- Restem a la vostra disposició també per qualsevol col·laboració, visita de camp o xerrada tècnica que es pugi dur a terme en l'àmbit del Parc Nacional.

Atentament,



Generalitat de Catalunya
Departament de Territori i Sostenibilitat
Parc Nacional d'Aigüestortes
i Estany de Sant Maurici

Maria/Mercè Aniz i Montes
La directora-conservadora

Boí, 2 de juny de 2017





Universitat de Lleida



Consell Comarcal
de l'Alt Urgell

DEPARTAMENT DE GEOGRAFIA I SOCIOLOGIA
Pl. de Víctor Siurana, 1
25003 LLEIDA

Generalitat de Catalunya
Serveis Territorials d'Interior a
l'Alt Pirineu i Aran

CONSELL COMARCAL DE L'ALT URGELL	
REGISTRE	
Número: 06922/355/2017	
Data: 04/08/2017 10:26:39	
31 JUL. 2017	
Resistre d'entrada	
ENTRADA	SORTIDA
	1630

Us notifico que el Ple del Consell Comarcal de l'Alt Urgell, de 27 de juliol de 2017, ha pres el següent acord:

"12. SUPORT MÀSTER UNIVERSITARI EN GESTIÓ D'ÀREES DE MUNTANYA

Exp. Núm.: PRS 2017/19

Els Departaments de Geografia de la Universitat de Lleida, Universitat de Barcelona, Universitat Autònoma de Barcelona, Universitat de Girona i Universitat Rovira i Virgili es troben en preparació d'un Màster Universitari en Gestió d'Àrees de Muntanya amb vocació d'abast internacional. Aquest Màster, de caràcter professionalitzador, proposa la formació especialitzada de postgraduats universitaris amb capacitat d'anàlisi específica de les dinàmiques, problemàtiques i potencials de les àrees de muntanya, i de disseny i organització d'iniciatives innovadores de planificació i gestió per al desenvolupament sostenible d'aquests espais, tant des de l'àmbit públic com de la iniciativa privada.

El Departament de Geografia de la Universitat de Lleida, en nom dels altres Departaments de Geografia de les Universitats esmentades demanen la valoració del Pla d'Estudis previst que serà inclòs en la Memòria del Màster.

Un cop engegat el Màster que es preveu iniciar durant el curs 2018-2019, contactaran amb el Consell Comarcal per una possible col·laboració i suport en la seva impartició

Sotmesa la proposta de votació per unanimitat dels membres presents s'acorda:

Primer. Donar suport i valorar el Màster Universitari en gestió d'Àrees de Muntanya.

Segon. Notificar aquest acord al Departament de Geografia de la Universitat de Lleida"

La Seu d'Urgell, 28 de juliol de 2017


Montserrat Pagès Llop
La secretària





Benvolguts,

Des de la Federació d'Entitats Excursionistes de Catalunya (FEEC) ens posem en contacte amb vostès per què un cop valorada la proposta del Màster Interuniversitari en Gestió d'Àrees de Muntanya rebuda des del Departament de Geografia de la Universitat de Lleida, manifestem que considerem la proposta de màster i el corresponent pla d'estudis força encertada per les demandes específiques dels territoris de muntanya.

Estem a la seva disposició en allò que la nostra entitat pugui aportar per al desenvolupament d'aquest màster i esperem poder col·laborar-hi activament.

Restem a l'espera de rebre noves notícies.

Cordialment,

Jordi Merino

President de la FEEC

Barcelona, 31 de juliol de 2017

ANEXO III

Listado de Currículums Vitae del Personal Académico disponible

Anna Ribas Palom

Categoría profesional: Titular de Universidad

Fecha de inicio: 1996

Publicaciones

GABARDA-MALLORQUÍ, Ariadna; **RIBAS, Anna** (2016), "Understanding Reductions in Water Consumption in Tourist Areas: A Case Study of the Costa Brava, Spain", *International Journal of Water Resources Management*, DOI 10.1080/07900627.2016.1142861.

GARCIA, Xavier; **RIBAS, Anna**; LLAUSÀS, Albert; SAURÍ, David (2015), "Watering the Garden: Preferences for Alternative Sources in Suburban Areas of the Mediterranean Coast", *Local Environment: The International Journal of Justice and Sustainability*, 20/5, pp.548-564.

GARCIA, Xavier; LLAUSÀS, Albert; **RIBAS, Anna** (2013), "Landscaping patterns and sociodemographic profiles in suburban areas: Implications for water conservation along the Mediterranean coast", *Urban Water Journal*, 11, pp. 31-41.

GARCIA, Xavier; MURO, Melanie; **RIBAS, Anna**; LLAUSÀS, Albert; JEFFREY, Paul; SAURÍ, David (2013), "Attitudes and behaviours towards water conservation on the Mediterranean coast: the role of socio-demographic and place-attachment factors", *Water International*, 38/3, pp. 283-296.

GARCIA, Xavier; **RIBAS, Anna**; LLAUSÀS, Albert; SAURÍ, David (2013), "Socio-demographic profiles in suburban developments: Implications for water-related attitudes and behaviors along the Mediterranean coast", *Applied Geography*, 41, pp. 46-52

RICART, Sandra; **RIBAS, Anna**; PAVÓN, David (2013), "La participación en la gestión del regadío como mecanismo para afrontar el conflicto territorial: algunos ejemplos de ámbito sur-europeo ", *Méditerranée*, 120, pp. 73-86.

RIBERA, Lluís; **RIBAS, Anna** (2012), "Flood vulnerability and commercial activities: the case of the city of Girona, Spain", *Disasters*, 36(4), pp. 676-699

LARA, Alejandro; SAURÍ, David; **RIBAS, Anna**; PAVÓN, David (2010), "Social perceptions of floods and flood management in a Mediterranean area (Costa Brava, Spain)", *Natural Hazards and Earth System Sciences*, 10, 10, pp. 2081-2091.

RIBAS, Anna; CALBÓ, Josep; LLAUSÀS, Albert; LÓPEZ-BUSTINS, Joan Albert (2010), "Climate Change at the Local Scale: Trends, Impacts and Adaptations in a Northwestern



Mediterranean Region (Costa Brava, NE Iberian Peninsula)", *The International Journal of Climate Change: Impacts and Responses*, (2)1, pp. 247-264.

LLAUSÀS, Albert; **RIBAS, Anna**; VARGA, Diego; VILA, Josep (2009), "The evolution of agrarian practices and its effects on the structure of enclosure landscapes in the Alt Empordà (Catalonia, Spain), 1957–2001", *Agriculture, Ecosystems & Environment*, 129, pp. 73-82.

Proyectos

VALLERANI, Francesco (1/9/2015-31/8/2017) IP. European Waterscape Heritage. Re-Evaluating the European Minor Canals and Rivers as Cultural Landscape. **Anna Ribas (IP equipo español)**. Convocatoria: Heritage Plus joint call 2014_NPM , Organismo: UDRE - DG Research and Innovation. European Commission (RTD) . Programa: JP - UE JOINT PROGRAMME

PRATS, Lluís (2014-2015) IP, **Anna Ribas, Equipo de investigación**. Models of Integrated TOurism in the MEDiterranean (MITOMED), M-MED14_MED Programme_NPM , Organismo: UDSA - DG Health & Consumers. European Commission (SANCO) . Fecha: 10/01/2014 Publicación: 08/10/2013. Programa: IR4A - UE INTERREG IV A . UE: 1M-MED14-10. Inicio-Fin: 01/07/2014- 30/06/2015. Dotación económica: 67.500,00 €

RIBAS, Anna (1 septiembre 2014 - 30 agosto 2015) **IP**, Water governance in touristic areas. Cases of study: mature destination (Costa Brava, Spain) Vs non-consolidated destination (Litoral Norte de Sao Paulo, Brazil). Socios: Universitat de Girona y Universidade de Sao Paulo. Convocatoria: Ayudas de movilidad para el intercambio de investigadores entre la Fundación de Investigación de São Paulo (FAPESP) y la UdG. Dotación económica: 12.000 €

RIBAS, Anna (2014-2016) **IP**, Análisis de tendencias y estrategias de resiliencia en los usos y el consumo de agua en espacios turísticos. El caso de la Costa Brava. Convocatoria Ministerio de Educación e Innovación I+D+i 2013. Dotación económica: 41.140,00 €. Referencia: CSO2013-41262-P

RIBAS, Anna (2011-2013) **IP**, Nuevas pautas de consumo y gestión del agua en espacios urbanoturísticos de baja densidad. El caso de la Costa Brava (Girona). Ministerio de Educación e Innovación. Dotación económica: 20.000 €. Referencia: CSO2010-17488.

RIBAS, Anna (enero-diciembre 2010) **IP**, Procesos de urbanización reciente y gestión sostenible del agua. **Convocatoria**: Ayuda a acciones singulares de la Universitat de Girona. **Dotación económica**: 12.000 €. Referencia: AUG2009B

RIBAS, Anna (enero-diciembre 2008) **IP**, Evaluación de los efectos del cambio climático en la Costa Brava. Convocatoria: Proyectos Universitat de Girona. Dotación económica: 8.000€. Referencia: PUG2007B



RIBAS, Anna (2006-2009) **IP**, Evaluación de la vulnerabilidad al riesgo de inundación de los municipios de la Costa Brava (1994-2005) mediante indicadores seleccionados. Convocatoria: Plan Nacional de Investigación Científica y Desarrollo Tecnológico (convocatoria 2006). Dotación económica: 24.000 €. Referencia: SEJ2006-15153-C03-02/GEOG

COHEN, Marianne (2005-2008) **IP**, **Anna Ribas, Equipo de investigación**, Dynamique des paysages, érosion et développement durable dans les montagnes méditerranéennes. Ministère de l'Écologie et du Développement Durable (France). Dotación económica: 129.963 €. Socios: CNRS - UMR Ladyss, CNRS UMR Prodig, CNRS UMR 8591, Université Aix-en-Provence, Université Paris VII, Cemagref Grenoble, Universitat de Barcelona, Universitat de Girona, Universitat de Sevilla.

José Luis García Marín

Categoría profesional: Titular de Universidad

Fecha de inicio: 1997

Publicaciones

Zeng Y, Díez-del-Molino D, Vidal O, Vera M, **García-Marín JL**. Multiple paternity and reproduction opportunities for invasive mosquitofish. *Hydrobiologia* (accepted). IF:2.051 (33/104 Marine and Freshwater Biology). Citas:-

Planella L, Heras S, Vera M, **García-Marín JL**, Roldán MI. An optimized high quality male DNA extraction from spermatophores in open thelycum shrimp species. *Integrative Zoology* (accepted). IF:1.722 (38 /160 Zoology). Citas:-

Araguas RM, Vera M, Aparicio E, Sanz N, Fernández-Cebrián R, Marchante C, **García-Marín, JL** (2017). Current status of the brown trout (*Salmo trutta*) populations inside eastern Pyrenees genetic refuges. *Ecology of Freshwater Fish* 26: 120-132. IF:2.052 (11/52 Fisheries): Citas:-

Heras S, Planella L, Caldarazzo I, Vera M, **García-Marín JL**, Roldán MI. (2016). Development and characterization of novel microsatellite markers by Next Generation Sequencing for the blue and red shrimp *Aristeus antennatus*. *PeerJ*

DOI 10.7717/peerj.2200. IF: 2.183 (14/62 Multidisciplinary sciences). Citas: 1.

Vera M, Díez-del-Molino D, **García-Marín, JL**. (2016) Genomic survey provides insights into the evolutionary changes that occurred during European expansion of the invasive mosquitofish (*Gambusia holbrooki*). *Molecular Ecology*, 25(5):1089-1105.

IF: 5.947 (5/46 Evolutionary Biology). Citas: 1.



Díez-del-Molino D, Araguas RM, Vera M, Vidal O, Sanz N, **García-Marín, JL.** (2016). Temporal Genetic Dynamics among Mosquitofish (*Gambusia holbrooki*) Populations in Invaded Watersheds. *Biological Invasions* 18(3) :841-855. IF:2.855 (9/49

Biodiversity Conservation): Citas: 0.

Proyectos

Título del proyecto: **Variabilitat genòmiques en espècies explotades**

Entidad financiadora: UdG MPCUdG2016/060

Entidades participantes: 1 (UdG)

Duración, desde: 2016 hasta: 2018 Cuantía de la subvención: 15000€

Investigador responsable: Dr. Jose Luis García Marín

Número de investigadores participantes: 2

Título del proyecto: **Conectividad poblacional en la gamba roja, *A. antenatus*, en el Mediterráneo noroccidental entre el Golfo de León y el Golfo de Valencia: Flujo génico y dispersión de adultos**

Entidad financiadora: MINECO. CTM2014-54648-C2-2-R

Entidades participantes: 2 (UdG, CSIC)

Duración, desde: 2015 hasta: 2017 Cuantía de la subvención: 110.000€

Investigador responsable: Dra. Maria Inés Roldán Borassi

Número de investigadores participantes: 4

Título del proyecto: **Xarxa transpirinenca (SALMO_PYR) d'estudi i de gestió de la truita comuna, *Salmo trutta*.**

Entidad financiadora: Agència de Gestió d'Ajuts Universitaris i de Recerca- AGAUR, 2009 CTP 00009

Entidades participantes: 3, UdG, UdL (Universitat Lleida) y UB (Universitat Barcelona)

Duración, desde: 01/01/2010 hasta: 31/12/2011 Cuantía de la subvención: 6000€

Investigador responsable: Carles Pla Zanuy

Número de investigadores participantes: 8

Título del proyecto: **Invasibilidad de ríos por peces introducidos: estructura genética de poblaciones introducidas de *Gambusia holbrooki***

Entidad financiadora: MICINN, CGL2009-12877-C02-02

Entidades participantes: UdG

Duración, desde: 01/01/2010 hasta: 30/06/2013 Cuantía de la subvención: 65000 Euros

Investigador responsable: J.L. García-Marín

Número de investigadores participantes: 4

Libros y capítulos de libro

García-Marín JL, Araguas RM, Vera M, Sanz N.(2017) Understanding the brown trout population genetic structure in the Iberian Peninsula. En: Lobón-Cerviá J and Sanz N (eds), Brown Trout: Biology, Ecology and Management, John Wiley & Sons, Inc. (ISBN: 978-1-119-26831-4).

Casals F, Jiménez N, Sanz N, Fernández R i García-Marín JL. (2010). Les poblacions de truita comuna (*Salmo trutta*) de les Planes de Son. En: Germain J (ed), Els sistemes naturals de les Planes de Son i la Mata de València. Barcelona. Institució Catalana d'Història Natural (Treballs de la Institució Catalana d'Història Natural; 16),p. 655-683. (ISBN: 978-84-9965-008-1)

García-Marín J.L. y Pla C. (1999) Conservación de la diversidad genética en el fartet Lebias ibera. En: Peces ciprinodóntidos ibéricos: fartet y samaruc. Generalitat Valenciana (Valencia). (ISBN: 84-482-1992-9)

Grant S., García-Marín J.L. and Utter F.M. (1999) Defining population boundaries for fishery Management. In: Saleem M., Genetics in sustainable fisheries management, Blackwell Scientific Ltd pp 27-72. (ISBN: 978-0-85238-263-9)

Laikre L (ed). 1999. Conservation Genetic Management of brown trout (*Salmo trutta*) in Europe. Report by the Concerted Action on Identification, Management and Exploitation of Genetic Resources in the Brown trout (*Salmo trutta*)

(“TROUTCONCERT”; EU FAIR CT97-3882). ISBN 87-987732-0-8 Garcia de Jalon D. y Schmidt G (eds). (1995) Manual práctico para la gestión sostenible de la pesca fluvial. AEMS (Madrid), 169pp. (ISBN 84-921091-0-6).

Isabel Salamaña Serra

Categoría profesional: Titular de Universidad

Fecha de inicio: 1993

Publicaciones

Isabel; Serra, Anna. (2014), Leer el espacio público desde la experiencia de la ciudadanía: el barrio del Mercadal de la ciudad de Girona., **Páginas** 113- 129 Espacios públicos, género y diversidad. Geografías para unas ciudades inclusivas. Garcia-Ramo, M.Dolors; Ortiz, Anna y Prats, Maria, **Editorial:** Icaria. **ISBN:** 978-84- 9888-611-5. Capítulo de libro.



Salamaña; I. (2013), Les ágoras quotidianes en Estudis urbans, gènere i feminismes. Teories i experiències. Coordinació Blanca Gutierrez y Adriana Ciacoletto. **Páginas** 25-38 **Lugar de publicación:** Barcelona (ESPAÑA) **ISBN:** 978-84-616-7657-6

Clave: Capítulo de libro.

Salamaña; I. (2012), Infraestructuras y tecnología en las ciudades en Repensar las políticas urbanas: apuntes para la agenda urbana **Editorial:** Diputación de Barcelona **Número de autores:** 1 **Número:** 11 **Páginas** 210- 213 **Lugar de publicación:** Barcelona (ESPAÑA) **ISBN:** 978-84-9803-489-9 **Depósito legal:** B-13521-2012

Clave: Capítulo de libro.

Salamaña, I. (2008), Presentació d'algunes experiències de polítiques que ajuden a fomentar la participació ciutadana en l'entorn municipal: el cas de Girona en La cultura del no: el conflicte ambiental i territorial a Catalunya **Editorial:** Eumo Editorial **Número de autores:** 1 **Páginas** 160 - 166 **Lugar de publicación:** Vic (ESPAÑA) **ISBN:** 978-84-9766-232-1 **EAN:** 9788497662321 **Clave:** Capítulo de libro.

Baylina, M.; Salamaña, I. (2006), El Lugar del género en geografía rural **Revista:** 913585 - Boletín de la Asociación de Geógrafos Españoles **Número de autores:** 2 **Número:** 41 **Páginas** 99 - 112 **Lugar de publicación:** ESPAÑA **ISSN:** 0212- 9426 **Clave:** Artículo

Proyectos

Título del proyecto/contrato: Mujeres, trabajo y ruralidad: estrategias innovadores para el desarrollo de un proyecto profesional y personal. Tipo de contrato/Programa: ALPN – Otros Programas Nacionales. Empresa/Administración financiadora: EIMU Instituto de la Mujer. Número de proyecto/contrato: 2011-0004-INV-00024 Importe: 32.173,00€ Duración, desde: 2012 hasta: 2014. Investigador/a Principal: Mireia Baylina Ferré. Número de investigadores participantes: 5

Título del proyecto/contrato: 25 años de proyectos transfronterizos entre España y Francia en el marco de la UE. Un análisis desde la geopolítica de planes, proyectos, agentes y resultados territoriales Tipo de contrato/Programa: ALPN – Otros Programas Nacionales. Empresa/Administración financiadora: EMCI – Ministerio de Ciencia e Innovación (MICINN). Número de proyecto/contrato: CSO2011-26151 Importe: 46.585,00€ Duración, desde: 2012 hasta: 2014. Investigador/a Principal: Joan Vicente Rufi. Número de investigadores participantes: 18

Título del proyecto/contrato: Hacer ciudad desde los barrios. Geografías del género y de la edad en la construcción del tejido urbano Tipo de contrato/Programa: ALPN– Otros Programas Nacionales Empresa/Administración financiadora: EMCI - Ministerio de Ciencia e Innovación (MICINN) Número de proyecto/contrato: CSO2009-10913 Importe: 36.000,00€ Duración, desde: 2009 hasta: 2012 Investigador/a Principal: María Dolors García Ramón Número de investigadores participantes: 15

Título del proyecto/contrato: Áreas urbanas, planificación y gobernanza Tipo de contrato/Programa: SEJ - PN de Ciencias Sociales, Económicas y jurídicas Empresa/Administración financiadora: EMED - Ministerio de Educación y Ciencia (MEC) Entidades participantes: --- Número de proyecto/contrato: SEJ2007- 67767-C04-04/GEOG Importe: 30.000,00€ Duración, desde: 2007 hasta: 2010 Investigador/a Principal: Margarida Castañer Vivas Número de investigadores participantes: 9

Título del proyecto/contrato: Espacios públicos urbanos ¿Lugares de inclusión o de exclusión? Aportaciones desde la geografía social y del género Tipo de contrato/Programa: ALPN– Otros Programas Nacionales Empresa/Administración financiadora: 2990 - Ministerio de Educación de Cultura Número de proyecto/contrato: SEJ2006-09837 Importe: 40.000,00€ Duración, desde: 2006 hasta: 2009 Investigador/a Principal: María Dolors García Ramón Número de investigadores participantes: 15

Título del proyecto/contrato: Geografía, género y vida cotidiana: intervencions urbanas e integraci3n social Tipo de contrato/Programa: ALPN – Otros Programas Nacionales Empresa/Administraci3n financiadora: 2082 – MCYT Número de proyecto/contrato: BSO2000-0479 Importe: 28.000,00€ Duraci3n, desde: 2003 hasta: 2006 Investigador/a Principal: M^a Dolors Garc3a Ram3n Número de investigadores participantes: 11

Título del proyecto/contrato: Sistemas territoriales contemporáneos: Análisis, ordenaci3n y gesti3n Tipo de contrato/Programa: BSO - PGC Ciencias Sociales Empresa/Administraci3n financiadora: EMCT - Ministerio de Ciencia y Tecnolog3a Número de proyecto/contrato: BSO2002-02168 Importe: 27.600,00€ Duraci3n, desde: 2002 hasta: 2005 Investigador/a Principal: Margarida Castañer Vivas Número de investigadores participantes: 9

José Abel González Gutiérrez

Categoría profesional: Titular de Universidad

Fecha de inicio: 2009

Publicaciones

Fewer clouds in the Mediterranean: consistency of observations and climate simulations (2017) Sánchez-Lorenzo, A.; Enríquez Alonso, A.; Calbó, Josep; González, J.A.; Wild, M.; Folini, D.; Norris, J. R.; Vicente-Serrano, S. M. SCIENTIFIC REPORTS, 7, Pag. 41475, DOI: 10.1038/srep41475.

Building global and diffuse solar radiation series and assessing decadal trends in Girona (NE Iberian Peninsula) (2016) Calbó, J.; González, J.A.; Sánchez-Lorenzo, A. THEORETICAL AND APPLIED CLIMATOLOGY, DOI: 10.1007/s00704-016-1829-3

Aerosol optical depth in a western Mediterranean site: An assessment of different methods (2016) Sanchez-Romero, A., González, J. A., Calbó, J., Sanchez-Lorenzo, A., Michalsky, J. (2016). ATMOSPHERIC RESEARCH, 174, 70-84. DOI: 10.1016/j.atmosres.2016.02.002

Reconstruction of longterm aerosol optical depth series with sunshine duration records. (2016) Sanchez-Romero, A., Sanchez-Lorenzo, A., González, J. A., Calbó, J. GEOPHYSICAL RESEARCH LETTERS 43, 1296–1305, doi:10.1002/2015GL067543.

Two Methods for Retrieving UV Index for All Cloud Conditions from Sky Imager Products or Total SW Radiation Measurements (2014) Badosa, J.; Calbo, J.; McKenzie, R.; Liley, B; González, J.A.; Forgan, B. and Long, C.N. PHOTOCHEMISTRY AND PHOTOBIOLOGY, 90, 4, 941-951. DOI: 10.1111/php.12272

The signal of aerosol-induced changes in sunshine duration records: A review of the evidence (2014) Sanchez-Romero, A.; Sanchez-Lorenzo, A.; Calbo, J.; González, J.A. and Azorin-Molina, C. JOURNAL OF GEOPHYSICAL RESEARCH-ATMOSPHERES, 119, 8, 4657-4673. DOI: 10.1002/2013JD021393

Comparing the cloud vertical structure derived from several methods based on radiosonde profiles and ground-based remote sensing measurements (2014) Costa-Surós, M.; Calbó, J.; González, J.A., and Long, C.N. Atmos. Meas. Tech., 7, 2757-2773. DOI:10.5194/amt-7-2757-2014

Behavior of cloud base height from ceilometer measurements (2013) Costa-Surós, M.; Calbó, J.; González, J.A., and Martin-Vide, J. Atmospheric Research, 127, 64-76. DOI: 10.1016/j.atmosres.2013.02.005

A Simple Method to Retrieve Cloud Properties from Atmospheric Transmittance and Liquid Water Column Measurements (2011) Matamoros, S.; González, J.A.; and Calbó, J. JOURNAL OF APPLIED METEOROLOGY AND CLIMATOLOGY, 50, 2, 283-295. DOI: 10.1016/j.atmosres.2013.02.005

Modeling atmospheric longwave radiation at the surface under cloudless skies (2009) Viúdez-Mora, A.; Calbó, J.; González, J. A.; and Jiménez, M.A. JOURNAL OF GEOPHYSICAL RESEARCH-ATMOSPHERES, 114, D18107
DOI: 10.1029/2009JD011885

Towards closure between measured and modelled UV under clear skies at four diverse sites (2007) Badosa, J.; McKenzie, R. L.; Kotkamp, M.; Calbó, J.; González, J.A.; Johnston, P.V.; O'Neill, M.; and Anderson, D.J. ATMOSPHERIC CHEMISTRY AND PHYSICS, 7, 11, 2817-2837. DOI:10.5194/acp-7-2817-2007



Empirical studies of cloud effects on UV radiation: A review (2005) Calbó, J; Pagès, D; González, J.A. *REVIEWS OF GEOPHYSICS*, 43, 2, RG2002.

DOI: 10.1029/2004RG000155

Proyectos

CGL2014-55976-R (2015-2017) Explorando la frontera entre nube y aerosol mediante observaciones desde superficie y modelización de la transferencia radiativa (NUBESOL) PN de Biodiversidad, Ciencias de la Tierra y Cambio Global, Ministerio de Ciencia y Tecnología. Importe:89.540. IP: Josep Calbó Angrill (Universitat de Girona). Tipo de participación: investigador.

CGL2010-18546 (2010-2013, prorrogado a 2014) Las nubes y sus efectos sobre la radiación: del estudio de situaciones a escala local al análisis climatológico de alcance global. Interacciones con el aerosol atmosférico (NUCLIERSOL). PN de Biodiversidad, Ciencias de la Tierra y Cambio Global: Clima. Ministerio de Ciencia e Innovación. Importe: 116.160. IP: Josep Calbó Angrill (Universitat de Girona). Tipo de participación: investigador.

CGL2007-62664/CLI (2007-2010) Nubes y cambio climático: variabilidad y tendencias de la nubosidad e insolación en la Península Ibérica, y medida y modelización de los efectos radiativos de las nubes en superficie (NUCLIEX). PN de Biodiversidad, Ciencias de la Tierra y Cambio Global, Ministerio de Ciencia y Tecnología. Importe: 82.000. IP: Josep Calbó Angrill (Universitat de Girona). Tipo de participación: investigador.

CGL2004-02325 (2004-2007) Nubes y cambio climático: Análisis climatológico de la nubosidad en la península ibérica, y medida y modelización de sus efectos radiativos en superficie (NUCLIER). PN de Biodiversidad, Ciencias de la Tierra y Cambio Global, Ministerio de Ciencia y Tecnología. Importe: 46.100. IP: Josep Calbó Angrill (Universitat de Girona). Tipo de participación: investigador.

Joan Nogué Font

Categoría profesional: Catedrático de Geografía Humana

Fecha de inicio: 1992

Publicaciones

Nogué, Joan. *Paesaggio, territorio e società civile*, Pisa: Edizioni ETS . Traducción al italiano del libro *Paisatge, territoris i societat civil* (València: Editorial 3 i 4, 2010). [En prensa].

Nogué, Joan; Puigbert, Laura; Bretcha, Gemma (eds.). *Paisatge, patrimoni i aigua. La memòria del territori*. Olot: Observatori del Paisatge; Aigües Ter Llobregat, 2016.



Editor de la traducció al castellà del llibre: Yi-Fu Tuan. *Geografía romántica. En busca del paisaje sublime*. Madrid: Biblioteca Nueva, 2015.

Nogué, Joan; Sala, Pere (eds.). *Catàleg de paisatge. Les Comarques Gironines*. Barcelona: Generalitat de Catalunya. Departament de Territori i Sostenibilitat; Girona: Diputació de Girona, 2014.

Edició de la traducció al castellà del llibre d' Eric Dardel. *El hombre y la tierra: naturaleza de la realidad geográfica*. Madrid: Biblioteca Nueva, 2013.

Nogué, Joan; Sala, Pere (eds.). *Catàleg de paisatge. Les Terres de l'Ebre*. Barcelona: Barcelona: Generalitat de Catalunya. Departament de Territori i Sostenibilitat; [Tarragona]: Diputació de Tarragona, 2013.

Nogué, Joan; Puigbert, Laura; Bretcha, Gemma; Losantos, Àgata (eds.). *Reptes en la cartografia del paisatge: dinàmiques territorials i valors intangibles*. Olot: Observatori del Paisatge, 2013.

Nogué, Joan; Sala, Pere. *Catàleg de paisatge* (eds.). *El Camp de Tarragona*. Barcelona: Barcelona: Generalitat de Catalunya. Departament de Territori i Sostenibilitat; Associació Empresarial Química de Tarragona 2012.

Nogué, Joan; Puigbert, Laura; Bretcha, Gemma; Losantos, Àgata (eds.). *Franges. Els paisatges de la perifèria*. Olot: Observatori del Paisatge, 2012.

Nogué, Joan; Puigbert, Laura; Bretcha, Gemma; Losantos, Àgata (eds.). *Paisatge i educació*. Olot: Observatori del Paisatge; Barcelona: Departament d'Educació de la Generalitat de Catalunya, 2011.

Nogué, Joan; Sala, Pere (eds.). *Catàleg de paisatge. Les Terres de Lleida*. Barcelona: Generalitat de Catalunya. Departament de Política Territorial i Obres Públiques, 2010.

Nogué, Joan. *Altri paesaggi*. Milano: FrancoAngeli, 2010

Nogué, Joan (ed.); J.B.Jackson. *Descubriendo el paisaje autóctono*. Madrid: Biblioteca Nueva, 2010.

Nogué, Joan; Puigbert, Laura; Sala, Pere; Bretcha, Gemma (eds.). *Paisatge i participació ciutadana*. Olot: Observatori del Paisatge de Catalunya; Barcelona: Direcció General de Participació Ciutadana del Departament d'Interior, Relacions Institucionals i Participació Ciutadana de la Generalitat de Catalunya.

Nogué, Joan. *Paisatge, territori i societat*. València: Editorial 3 i 4, 2010.

Capítulos de libro

Nogué, Joan. "Penser la frontière, penser le paysage". *Ateliers pour la mise en œuvre de la Convention européenne du paysage*. Estrasburg: Conseil d'Europa [en prensa].

Nogué, Joan. "Prólogo", en *Luoghi di valore*. Treviso: Fondazione Benetton Studi Ricerche. [en prensa].

Nogué, Joan. "Landscape Local Knowledge", en Graham Fairclough, *Ingrid Sarlöv-Herlin i Carys Swanwick. Landscape Character Assessment*. Oxon: Routledge Handbook, [en prensa].

Nogué, Joan. "Il fenomeno neorurale. Verso una nuova territorialità = New ruralism. Towards a new territoriality", en Patrizia Boschiero, Luigi Latini, Simonetta Zanon (eds.). *Curare la terra. Luoghi, pratiche, esperienze = Caring for the land. Places, practices, experiences*. Treviso: Fondazione Benetton Studi Ricerche, [en prensa].

Nogué, Joan. "El reencuentro con el lugar: Cambio de paradigma, sociedad civil y paisaje", en *Open Session on Landscape*. Florencia: Dipartimento di Architettura, Università degli Studi di Firenze, [en prensa].

Nogué, Joan. "Emoción, lugar y paisaje", en Luna, Toni; Valverde, Isabel (dir.). *Paisaje y emoción. El resurgir de las geografías emocionales*. Barcelona: Observatori del Paisatge de Catalunya; Universitat Pompeu Fabra, 2015, p. 137-147. (Teoría y Paisaje; 2).

Nogué, Joan. "Geografia, literatura i viatge", en Jordi Chumillas, Ricard Giramé (eds.). *Per vells carrers de poble: Territori, marca, educació i patrimoni*. Barcelona: Serveis de Publicacions Institucionals UVic- UCC, 2014, p. 11-18.

Nogué, Joan. "Emoción, lugar y paisaje", en *Fernando Biarge. El paisaje del hombre. Fotografías 1968-2013*. [S.l.]: Diputación Provincial de Huesca, 2014, p. 11-18.

Nogué, Joan. "Presentació", en Sergi Sala; Rafael López-Monné. *Els paisatges de l'Alt Camp*. Barcelona: Cossetània Edicions, 2014.

Nogué, Joan. "Paisajes invisibles = Invisible landscapes", en *Jorge Yeregui*. Córdoba: Servicio de Publicaciones de la Universidad de Córdoba, 2013, p. 12-23.

Nogué, Joan. "Pròleg", en Pep Mata. *Andar-i-ego, el trazador de caminos y direcciones*. Barcelona: Departament d'Escultura UB; Edicions Saragossa; Bonart Cultural, 2013, p. 9.

Nogué, Joan. "Neo-ruralism in the European context. Origins and evolution", en Joan Ramon Resina; William R. Viestenz (eds.). *The new ruralism. An epistemology of transformed space*. Madrid: Iberoamericana; Frankfurt am Main: Vervuert, 2012, p. 27-39.

Nogué, Joan. "[Prólogo]", en Ignasi López. *Agroperifèrics*. [Barcelona]: Bside Books, 2012, p. [2-5].

Nogué, Joan. "La création des nouveaux paysages de référence: la transformation récente des paysages européens", en Aline Bergé; Michel Collot; Jean Mottet (dir.). *Paysages européens et mondialisation*. Seyssel: Camp Vallon, 2012, p. 63-75.

Nogué, Joan. "[Pròleg]", en Marta Puig; Marta Ricart; Ana Tarragona. *Les cuineres de Solc: sensacions del paisatge a la boca*. Valls: Cossetània Edicions, 2012 p. 12-13.

Nogué, Joan. "Paisaje y comunicación: el resurgir de las geografías emocionales", en Toni Luna i Isabel Valverde (dir.). *Reflexiones desde miradas interdisciplinarias*. Barcelona: Observatori del Paisatge; Universitat Pompeu Fabra, 2011, p. 25-42. (Teoría y Paisaje; 1).

Nogué, Joan. "Els límits territorials contemporanis: de la nitidesa a la hibridació", en Òscar Jané i Enric Forcada (eds.). *L'afrontera: de la denominació a l'art de transgredir*. Catarroja [etc.]: Afers, 2011, p. 161-169.

Nogué, Joan. "A mountain of refuse", en Judit Carrera (dir.). *In favour of public space: ten years of the European Prize for Urban Public Space*. Barcelona: Centre de Cultura Contemporània de Barcelona; Actar, 2010, p. 137-141.

Nogué, Joan. "Presentació", en Josep Pinto (ed.). *Eines i instruments per a les polítiques de paisatge*. Girona: Universitat de Girona. Servei de Publicacions, 2010, p. 7-8.

Nogué, Joan. "L'Observatori del Paisatge", en Oriol Nel·lo (dir.); Jaume Busquets (ed.). *La política de paisatge a Catalunya*. Barcelona: Generalitat de Catalunya. Departament de Política Territorial i Obres Públiques, 2010, p. 105-113.

Artículos

Nogué, Joan. "La génesis y la evolución de la valoración moderna del paisaje en Cataluña", *Cuadernos de Geografía de la Universidad de Granada*, [en prensa].

Nogué, Joan. "El reencuentro con el lugar: Nuevas ruralidades, nuevos paisajes y cambio de paradigma", *Documents d'Anàlisi Geogràfica*, [en prensa].



Nogué, Joan. "El Priorat s'ho mereix", *Descobrir Catalunya*, núm. 213, novembre de 2015, p. 52-53.

Nogué, Joan. "10 anys de l'Observatori del Paisatge", *La Terra*, núm. 415, juny 2015, p. 4.

Nogué, Joan. "Geografia, literatura i viatge", *Biblio 3W. Revista Bibliogràfica de Geografia y Ciencias Sociales*. [En línia]. Barcelona: Universitat de Barcelona, 15 de juliol de 2015, vol. XX, núm. 1.126. <<http://www.ub.es/geocrit/b3w-1126.pdf>>.

Nogué, Joan; Sala, Pere. "L'Observatoire catalan du paysage et la création de réseaux de paysage", *Sud- Ouest Européen*, 2014, núm. 38, p. 85-95.

Nogué, Joan. "Catalunya ciutat(s)', una mirada al territori en clau de futur", *Bonart*, diciembre 2014 y enero 2015, p. 34-36.

Nogué, Joan. "País, paisatge, futur. Produir en un entorn de qualitat", en *Global Cat: conclusions i ponències del cicle de jornades de treball i reflexió. Condicions territorials per a la internacionalització de Catalunya*. Barcelona: Generalitat de Catalunya, Departament de Territori i Sostenibilitat, p. 209-214, 2014.

Nogué, Joan. "Landscape and national identity in Catalonia", *Catalan International View*, núm. 17, Spring 2014, p. 92-95.

Nogué, Joan. "El mapa, entre la realitat i la representació", *Bonart*, abril-maig 2014, p. 26-27.

Nogué, Joan. "La traça històrica. paisatge, patrimoni i polítiques públiques", *Butlletí de Societat Catalana d'Estudis Històrics*, núm. 25, 2014, p. 89-100.

Nogué, Joan. "Olot, capital del paisatge", *El Cartipàs*, núm. 75, març 2014, p. 1.

Nogué, Joan. "De la producció... a la producció, passant per la creació", *Bonart*, agost-setembre 2013, p. 20-21.

Nogué, Joan. "Art, paisatge i intervenció", en *Bonart*, vol. 157, febrer i març 2013, p. 18-19.

Nogué, Joan. "El valor iconogràfic de la colecció *Catalunya Visió* (1968-1974). Entre la tradició y la modernidad", *Cuadernos Geográficos*, vol. 51, núm. 2, p. 114-126.



Nogué, Joan; Llausàs, Albert. "Indicators of landscape fragmentation: The case for combining ecological indices and the perceptive approach", *Ecological Indicators*, 2012, núm. 15, p. 85-91.

Nogué, Joan. "Émotion, lieu et paysage", *Les Carnets du Paysage*, 2011, núm. 21, p. 214-225.

Nogué, Joan; San Eugenio, Jordi de. "La dimensión comunicativa del paisaje: Una propuesta teórica y aplicada", *Revista de Geografía Norte Grande*, 2011, núm. 49, p. 25-43.

Nogué, Joan. "El paisaje en la ordenación del territorio. La experiencia del Observatorio del Paisaje de Cataluña = The landscape in town and country planning. The experience of landscape in the Landscape Observatory of Catalonia", *Estudios Geográficos*, 2010, vol. 71, núm. 269, p. 415-448

Nogué, Joan. "El Observatorio del Paisaje", *Revista Geográfica Venezolana*, 2010, número especial, p. 103-121.

Nogué, Joan; Wilbrand, Stephanie. "Landscape, territory, and civil society in Catalonia", en *Environment and Planning D: society and space*, 2010, vol. 28, p. 638-652.

Nogué, Joan. "The soundscapes and the Landscape Observatory of Catalonia", *Landscape Character Network*, 2010, núm. 37, p. 35-36.

Joan Vicente Rufí

Categoría profesional: Titular de Universidad

Fecha de inicio: 2001

Publicaciones

Vicente, J. *Obra ressenyada: Oriol NEL-LO, Ordenar el territorio : la experiencia de Barcelona y Cataluña*. València : Tirant Humanidades. Colección Crónica, 2012. Vicente, J. *Documents d'anàlisi geogràfica*, Vol. 60, Núm. 1 (Gener-abril 2014) , p. 209-211.

Vicente, J. *Primeres Jornades de Geografia i Urbanisme (Girona, 19 i 20 de maig de 1994)*. 1995. *Documents d'anàlisi geogràfica*, N. 27 (1995) p. 189-192.

Castañer, M., Vicente, J., Comas, E., Boix, G. *Assaig de definició de l'àrea urbana de Girona*. 1998. *Documents d'Anàlisi Geogràfica*, (33), pp. 81-90.

Vicente Rufí, J. *Las ciudades intermedias y su rol en el territorio. el "Pla de Ciutat" de Girona como ejemplo*. 1995. Núm. 20, págs. 55-66.

Vicente Rufí, J. Construcción, deconstrucción y reconstrucción de Europa. Núm. 17, 1993, págs. 167-179.

Nogué, J., Vicente, J. Landscape and national identity in Catalonia. 2004. Vol. 23 (2). pp. 113-132

"Geopolítica, identidad y globalización", Joan Nogué, Joan Vicente. Ed. Ariel, (2001). Citas:136

"¿Nuevas palabras, nuevas ciudades?", JV Rufí. Revista de Geografía, (2003). pp.79-103. Citas:29

"Landscape and national identity in Catalonia", Joan Nogué, Joan Vicente, (2004), Vol.23-2, pp. 113-132. Citas: 59

Feliu, J.; Berzi, M.; Vicente, J.; Castañer, M.; Llussà, R. (2013), Análisis de los proyectos y actores transfronterizos España-Francia en el período 2007-2013; Geographicalia, 63-64, pp.75-93

Feliu, J.; Berzi, M.; Vicente, J.; Castañer, M.; Llussà, R. (2013), Analysis of cross-border projects between France and Spain 2007-2013. Stakeholders and territorial impact, European Journal of Geography ISSN: 1792-1341, Vol: 4 Núm: 4 , pp: 33-46

Proyectos

Título del proyecto/contrato: Territori i mobilitat Tipo de contrato/Programa: Altres Programes Nacionals Empresa/Administración financiadora: Departament d'Universitats, Recerca i Societat de la Informació (DURSI) Número de proyecto/contrato: 2002XT 00101

Importe: 6.750,00

Duración, desde: 2002 hasta: 2004

Investigador/a Principal: Margarida Castañer Vivas

Número de investigadores participantes: 5

Título del proyecto/contrato: Sistemas territoriales contemporáneos: Análisis, ordenación y gestión Tipo de contrato/Programa: PGC Ciencias Sociales Empresa/Administración financiadora: Ministerio de Ciencia y Tecnología Número de proyecto/contrato: BSO2002-02168

Importe: 27.600,00

Duración, desde: 2002 hasta: 2005

Investigador/a Principal: Margarida Castañer Vivas

Número de investigadores participantes: 09



Título del proyecto/contrato: Areas urbanas, planificación y gobernanza Tipo de contrato/Programa: PN de Ciencias Sociales, Económicas y jurídicas Empresa/Administración financiadora: Ministerio de Educación y Ciencia (MEC) Número de proyecto/contrato: SEJ2007-67767-C04-04/GEOG

Importe: 30.000,00

Duración, desde: 2007 hasta: 2010

Investigador/a Principal: Margarida Castañer Vivas

Número de investigadores participantes: 09

Título del proyecto/contrato: 25 años de proyectos transfronterizos entre España y Francia en el marco de la UE. Un análisis desde la geopolítica de planes, proyectos, agentes y resultados territoriales Tipo de contrato/Programa: Ciències Socials Empresa/Administración financiadora: Ministerio de Ciencia y Tecnología Número de proyecto/contrato: CSO2011-26151 Importe: 38.500,00

Duración, desde: 2012 hasta: 2014

Investigador/a Principal: Joan Vicente

Número de investigadores participantes: 10

Josep Calbó Angrill

Categoría profesional: Titular de Universidad

Fecha de inicio: 1999

Publicaciones

Sanchez-Lorenzo, A., Enriquez-Alonso, A., **Calbó, J.**, González, J.A., Wild, M., Folini, D., Norris, J.R., Vicente-Serrano, S.M. Fewer clouds in the Mediterranean: consistency of observations and climate simulations; *Scientific Reports*, 7, doi :10.1038/srep41475, 2017.

Calbó, J., J. Badosa, J.A. González, L. Dmitrieva, V. Khan, A. Enríquez-Alonso, A. Sanchez-Lorenzo. Climatology and changes in cloud cover in the area of the Black, Caspian, and Aral seas (1991–2010): a comparison of surface observations with satellite and reanalysis products; *International Journal of Climatology*, 36 (3) , pp. 1428-1443, doi: 10.1002/joc.4435, 2016.

Costa-Surós, M., J. **Calbó**, J. A. González, C. N. Long. Comparing the cloud vertical structure derived from several methods based on radiosonde profiles and ground-based remote sensing measurements; *Atmospheric Measurement Techniques*, 7, pp. 2757–2773 doi: 10.5194/amt-7-2757-2014, 2014.

Sanchez-Lorenzo, A., J. **Calbó**, M. Wild. Increasing cloud cover in the 20th century: review and new findings in Spain; *Climate of the Past*, 8, pp. 1199–1212 doi:10.5194/cp-8-1199-2012, 2012.

Calbó, J., Sanchez-Lorenzo, A. Cloudiness climatology in the Iberian Peninsula from three global gridded datasets (ISCCP, CRU TS 2.1, ERA-40); *Theoretical and Applied Climatology*, 96 (1-2), pp. 105–115, doi: 10.1007/s00704-008-0039-z, 2009.

Sabburg, J., J. **Calbó**. Five years of cloud enhanced surface UV radiation measurements at two sites (in the Northern and Southern Hemispheres); *Atmospheric Research* (93), pp. 902-912, doi: 10.1016/j.atmosres.2009.05.003, 2009.

Viudez-Mora, A., J. **Calbó**, J. A. Gonzalez, and M. A. Jimenez. Modeling atmospheric longwave radiation at the surface under cloudless skies; *Journal of Geophysical Research*, doi 10.1029/2009JD011885, 2009.

Calbó, J., J.M. Sabburg. Feature extraction from whole-sky ground-based images for cloud type recognition; *Journal of Atmospheric and Oceanic Technology*, 25 (1), pp. 3-14, doi: 10.1175/2007JTECHA959.1, 2008.

Sanchez-Lorenzo, A., J. **Calbó**, J. Martin-Vide, A. Garcia-Manuel, G. García-Soriano, and C. Beck. Winter „weekend effect“ in southern Europe and its connections with periodicities in atmospheric dynamics; *Geophysical Research Letters*, 35 (L15711), doi:10.1029/2008GL034160, 2008.

Este artículo fue comentado en Nature, Nature.news, New Scientist, y otras publicaciones y diarios digitales y en papel. También en cadenas de televisión nacionales: La Sexta, TV3,...

Badosa, J., R. L. McKenzie, M. Kotkamp, J. **Calbó**, J. A. González, P. V. Johnston, M. O'Neill, D. J. Anderson. Towards closure between measured and modelled UV under clear skies at four diverse sites; *Atmospheric Chemistry and Physics*, 7, pp. 2817-2837, 2007.

Proyectos

Proyecto NUBESOL: Explorando la frontera entre nube y aerosol mediante observaciones desde superficie y modelización de la transferencia radiativa:

Financiado por: MINECO (CGL2014- 55976-R)

Investigador principal: Josep Calbó

Fechas: 2015-2017 (89.540,00 euros)

Proyecto NUCLERSOL: las nubes y sus efectos sobre la radiación: del estudio de situaciones a escala local al análisis climatológico de alcance global. Interacciones con el aerosol atmosférico.

Financiado por: MICINN (CGL2010-18546)

Investigador principal: Josep Calbó (Universitat de Girona)

Fechas: 2011-2013 (116.160 €)



Proyecto CLIMSEAS: Climate change and inland seas: phenomena, feedback and uncertainties. The physical science basis.

Financiado por: UE FP7-PEOPLE-2009-IRSES

Investigador principal: Elena Roget (Universitat de Girona)

Fechas: 2010-2013

Acción complementaria internacional: Cámaras de observación del cielo: desarrollo y uso en investigación sobre interacciones entre nubes y radiación UV.

Financiado por: MEC (PCI2006-A7-0604)

Investigador principal: Josep Calbó (Universitat de Girona)

Fechas: 2007-2009 (29.700 €)

Proyecto NUCLIEREX: Nubes y cambio climático: variabilidad y tendencias de la nubosidad e insolación en la Península Ibérica; y medida y modelización de los efectos radiativos de las nubes en superficie.

Financiado por: MEC (CGL2007-62664)

Investigador principal: Josep Calbó (Universitat de Girona)

Fechas: 2007-2010 (99.220 €)

Josep Gordi Serrat

Categoría profesional: Titular de Universidad

Fecha de inicio: 1994

Publicaciones

Gordi, J. (2008) “Aprender a mirar el paisaje” Paisajismo, núm. 19.

Gordi, J.(2008) “Reflexions sobre la protecció de l’espai agrari. De gallecs a les Cinc sènies” L’Atzavara, núm 17.

Gordi, J.(2008) Paisajes forestales, capítulo del Libro: Gestión del paisaje. Manual de protección, gestión y ordenación del paisaje. J.Busquets A.Cortina(ed)

Gordi, J. (2007) L’Evolució del paisatge forestal a les terres gironines a la segona meitat del segle XX, Associació d’història rural de les comarques gironines.

Gordi, J. (2007) “La gestión del paisaje forestal” Revista Paisajismo, núm.17



Gordi, J.; Tabacchi, G. (2004) "L'Ordenació i gestió del mantell forestal de la província alpina del Trentino (Itàlia)", Scientia Gerundensis, num 27

Cortina, A.; Gordi, J. (2006) Les Vies verdes del Vallès, Universitat de Girona. Servei de Publicacions.

Gordi, J. (2005) "El Pla especial de protecció de Gallecs del municipi de Mollet del Vallès: tractament del paisatge" capítol del libro: Bones pràctiques d'incorporació del paisatge en el planejament urbanístic de Catalunya / J.M. Mallarach i E.Comas (coords.) Diputació de Barcelona.

Basora, X.; Gordi, J.; Sabaté, X.; Vicente, E. (2005) Oportunitats per a la custòdia del territori als municipis. Guia pràctica per a ajuntaments i entitats locals, Xarxa de Custòdia del Territori.

Ronquillo, A.; Gordi, J.; Vaqué, E. (1996) "Planificación estratégica y tipología de los visitantes del parque natural de la zona volcánica de la Garrotxa", Le tourisme dans les parcs naturels. Toulouse le Mirail.

Gordi, J. (1996) "Boschi e l'assestamento forestale della Catalogna", Dendronatura. Semestrale dell' Associazione Forestale del Trentino.

Gordi, J. J.Lloret E.Elhombre R.Manté N.Maynou (1995) "Els grans reptes davant de la revisió del pla especial del Montseny" Lauro. Revista del Museu de Granollers, num10.

Gordi, J. "La frecuentación de los espacios naturales protegidos. Reflexiones a partir del estudio de los parques naturales de Cataluña", Estudios geográficos

Proyectos

Título del proyecto/contrato: Efectos de los cambios de usos del suelo sobre la dinámica de ecosistemas de las áreas rurales mediterráneas

Tipo de contrato/Programa: AMB - PN de Medio Ambiente

Empresa/Administración financiadora: ECCT - Comisión Interministerial de Ciencia y Tecnología (CICYT)

Número de proyecto/contrato: AMB97-0740-C03-03 Importe: 20.458,45 Duración, desde: 1997 hasta:2000

Investigador/a Principal: Josep Gordi Serrat

Número de investigadores participantes: 05

Código de proyecto/contrato: 002353 Orden: 010



Título del proyecto/contrato: Contracte de col·laboració UdG Sr. Agàpit Borrás per a la realització d'un estudi sobre l'ordenació del sòl no urbanitzable dins els treballs del POUM de St.Pere de Vilamajor

Tipo de contrato/Programa: CORE - Contracte de recerca

Empresa/Administración financiadora: XABO - Agapit Borrás

Número de proyecto/contrato: 023/05 04/04/05 Importe: 7.200,00 Duración, desde: 2005 hasta: 2006

Investigador/a Principal: Josep Gordi Serrat

Título del proyecto/contrato: Carta del Paisatge del Berguedà

Tipo de contrato/Programa: CORE - Contracte de recerca

Empresa/Administración financiadora: 2668 - Consell Comarcal del Berguedà

Número de proyecto/contrato: --- Importe: --- Duración, desde: 2005 hasta: 2006

Investigador/a Principal: Josep Gordi Serrat

Número de investigadores participantes: 2

Código de proyecto/contrato: 005471 Orden: 005

Pla Director de l'Alt Penedès

Tipo de contrato/Programa: CORE - Contracte de recerca

Empresa/Administración financiadora: 2007 - Generalitat de Catalunya. Departament de Política Territorial i Obres Públiques

Número de proyecto/contrato: --- Importe: --- Duración, desde: 2004 hasta: 2005

Investigador/a Principal: Àngels Castiñeira

Número de investigadores participantes: 2

Código de proyecto/contrato: 005473 Orden: 007

Josep Vila Subirós

Categoría profesional: Titular de Universidad

Fecha de inicio: 1994

Publicaciones

VILA SUBIRÓS, Josep; RODRÍGUEZ-CARRERAS, Roser; VARGA, Diego; RIBAS, Anna; ÚBEDA, Xavier; ASPERÓ, Francesc; LLAUSÀS, Albert; OUTEIRO, Luís (2016), "Stakeholder perceptions of landscape change in the Mediterranean mountains of the northeastern Iberian Peninsula", *Land Degradation & Development*, 27, 1354-1365 DOI: 10.1002/ldr.2337.

PADULLÉS, J.; KIRKPATRICK, J.B.; VILA, J. 2016. Do Water Requirements from Mediterranean Gardens Relate to Socio-economic or Demographic Factors? – Urban Water Journal. In press. DOI: 10.1080/1573062X.2016.1173219

PADULLÉS, J.; VILA, J.; BARRIOCANAL, C. 2016. Floristic and Structural Differentiation Between Gardens of Primary and Secondary Residences in the Costa Brava (Catalonia, Spain) – Urban Ecosystems 19(1), pp. 505-521.

PADULLÉS, J.; VILA, J.; BARRIOCANAL, C. 2015. Propagule Pressure from Invasive Plant Species in Gardens in Low-Density Suburban Areas of the Costa Brava – Urban Forestry & Urban Greening 15(1), pp. 941-951. 2015.

PADULLÉS, Josep; VILA, Josep; BARRIOCANAL, Carles (2015), "Biodiversidad vegetal y ciudad: aproximaciones desde la ecología urbana", Boletín de la Asociación de Geógrafos Españoles, 68, pp. 83-107.

PADULLÉS, Josep; VILA, Josep; BARRIOCANAL, Carles (2014), "Maintenance, Modifications, and Water Use in Private Gardens of Alt Empordà, Spain", HortTechnology, 24 (3), pp. 374-383.

PADULLÉS, Josep; VILA, Josep; BARRIOCANAL, Carles (2014), "Examining floristic boundaries between garden types at the global scale", Investigaciones Geográficas, 61(1), pp. 71-86.

COHEN, Marianne; VARGA, Diego; VILA, Josep; BARRASAUD, E. (2011), "A multi-scale and multi-disciplinary approach to monitor landscape dynamics: a case study in the Catalan pre-Pyrenees (Spain)", Geographical Journal, volum 177, núm. 1, pp. 79-91.

ABARQUERO ZORRILLA, Fernando; VILA SUBIRÓS, Josep (2010), "La evaluación de la reducción de amenazas en el Parque Natural de la Zona Volcánica de la Garrotxa (Girona).", Documents d'Anàlisi Geogràfica, 56 (3), pp. 527-556.

LLAUSÀS, Albert; RIBAS, Anna; VARGA, Diego; VILA, Josep (2009), "The evolution of agrarian practices and its effects on the structure of enclosure landscapes in the Alt Empordà (Catalonia, Spain), 1957–2001", Agriculture, Ecosystems & Environment, 129, pp. 73-82.

VILA SUBIRÓS, Josep; RIBAS PALOM, Anna; VARGA LINDE, Diego; LLAUSÀS PASCUAL, Albert (2009), "Medio siglo de cambios paisajísticos en la montaña mediterránea. Percepción y valoración social del paisaje en el Alta Garrotxa (Girona)", Pirineos, 164, pp. 69-92.

BARRIOCANAL, Carles; CROUS, Anna; VARGA, Diego; VILA, Josep (2006), "Preliminary assessment of factors responsible for periodic river mouth closure, river Daró (Costa Brava, Girona)", Journal of Coastal Research, 48, pp. 16-20.



VILA, Josep; VARGA, Diego; LLAUSÀS, Albert; RIBAS, Anna (2006), "Conceptos y métodos fundamentales en ecología del paisaje (landscape ecology). Una interpretación desde la geografía", Documents d'Anàlisi Geogràfica, 48, pp. 151-166.

Proyectos

VILA SUBIRÓS, Josep (27 de mar 2013 - mayo 2014), Anàlisi de Cicle de Vida i Petjada de Caborni de la producció de llet de vaca. AGAUR i Departament d'Agricultura, Ramaderia, Pesca i Medi Natural. Dotació econòmica: 14.045. Institut de Medi Ambient i Fundació Agrotèrritori. Referència: 2012 AGECE 00046.

Lino Montoro Moreno

Categoría profesional: Profesor ayudante doctor

Fecha de inicio: 2008

Publicaciones

Massaguer Colomer, Eduard; Massaguer Colomer, Albert; Gonzalez Castro, Josep Ramon; **Montoro Moreno, Lino**. 2015. Modeling analysis of longitudinal thermoelectric energy harvester in low temperature heat recovery applications. Applied Energy, volumen 140, páginas: 184-195. Massaguer Colomer, Eduard; Massaguer Colomer, Albert; Gonzalez Castro, Josep Ramon; **Montoro Moreno, Lino**. 2014. Development and validation of a new TRNSYS type for the simulation of thermoelectric generators. Applied Energy, volumen 134, páginas: 65-74.

Arbat, G.; Pujol, T.; Puig-Bargues, J.; Duran-Ros, M.; **Montoro, L.**; Barragan, J.; Ramirez de Cartagena, F. 2013. An experimental and analytical study to analyze hydraulic behavior of nozzle-type underdrains in porous media filters Agricultural Water Management, volumen 126, páginas: 64-74

Pujol, T.; **Montoro, L.** 2010. High hydraulic performance in horizontal waterwheels. Renewable Energy, volumen 35 (11), páginas: 2543-2551

Pujol, Toni; Fort, Joaquim; Montoro, Lino ; Sunol, Joan J. 2009. Generalized analytical expressions for the burning velocity in a combustion model with non-constant transport coefficients and several specific heats. Physica A-statistical mechanics and its applications, volumen 388 (24), páginas: 4959-4972

Pujol, Toni; Fort, Joaquim; Gonzalez, Josep R.; Montoro, Lino; Pelegri, Marc. 2008. Bounds for the speed of combustion flames: The effect of mass diffusion. Physica A-statistical mechanics and its applications, volumen 387 (8-9), páginas: 1987-1998.



Macian, V. ; Payri, R. ; Tormos, B. ; Montoro, L. 2006. Applying analytical ferrography as a technique to detect failures in Diesel engine fuel injection systems. Wear, volumen 260 (4-5), páginas: 562-566.

Proyectos

Título: Generador modular de energía eléctrica a partir del calor contenido en fluidos por efecto Seebeck.

Entidad financiadora: Agencia de Gestión de Ayudas Universitarias y de Investigación (AGAUR). Generalitat de Catalunya

Investigador principal: Antoni Pujol Sagaró (Universidad de Girona)

Fecha inicio – finalización: 07/05/2015 – 06/11/2015

Cuantía económica: 24.000 €

Tipo de participación: Investigador

Título: Optimización de extracción de disolventes no reactivos en tintas/adhesivos sobre sustratos para envases flexibles

Entidad financiadora: Agencia de Gestión de Ayudas Universitarias y de Investigación (AGAUR). Generalitat de Catalunya

Investigador principal: Lino Montoro Moreno (Universidad de Girona)

Fecha inicio – finalización: 2014 – 2016

Cuantía económica: 27.360 €

Tipo de participación: Investigador principal

Título: Grupo de transporte en sistemas complejos

Entidad financiadora: Agencia de Gestión de Ayudas Universitarias y de Investigación (AGAUR). Generalitat de Catalunya

Investigador principal: Joaquim Fort Viader (Universidad de Girona)

Fecha inicio – finalización: 2009 – 2014

Cuantía económica: 44.720 €

Tipo de participación: Investigador

Título: Propagación de frentes en sistemas complejos multidisciplinares

Entidad financiadora: Ministerio de Economía y Competitividad (MINECO)

Investigador principal: Joaquim Fort Viader (Universidad de Girona)

Fecha inicio – finalización: 2013 – 2016

Cuantía económica: 79.560 €

Tipo de participación: Investigador

Títol: Fenómenos de transporte en sistemas interdisciplinarios, biológicos y físicos.

Entidad financiadora: Ministerio de Ciencia e Innovación (MICINN)

Investigador principal: Joaquim Fort Viader (Universidad de Girona)

Fecha inicio – finalización: 2010 – 2012

Cuantía económica: 60.500 €

Tipo de participación: Investigador

Margarita Castañer Vivas

Categoría profesional: Titular de Universidad

Fecha de inicio: 1993

Publicaciones

Castañer ,M.;Jordi, M (2014); Debates y conflictos territoriales. El caso de Catalunya; *Ciudad y territorio. Estudios territoriales*,180 pp.307-316

Índice de impacto (IN-RECS, 2009): 0.122 / Posición que ocupa la revista en la categoría: 10/44

Feliu, J.; Berzi, M.; Vicente, J.; Castañer, M.; Llussà, R. (2013), Análisis de los proyectos y actores transfronterizos España-Francia en el período 2007-2013; *Geographicalia*, 63-64, pp.75-93

Índice de impacto (IN-RECS, 2009): 0.29 / Posición que ocupa la revista en la categoría: 31/48. / Cuartil y área (IN-RECS): 4rt cuartil, Geografía Otros indicios: CIRC: B / DICE (30, CRITERIOS LATINDEX) / CARHUS (C) / RESH (IMPACTO: 0.0288) / ANECA (14) / CNEAI (12) / MIAR (Índice de difusión (ICDS) 2012: 4.477)

Castañer Vivas, M.; Jordi Pinetella,M. (2013), Débats et conflits territoriaux dans l'espace catalan transfrontalier, Sud-Ouest Européen. Revue Géographique des Pyrénées et du Sud-Ouest ,35, pp 57-67.Toulouse ISSN: 1276-4930

Feliu, J.; Berzi, M.; Vicente, J.; Castañer, M.; Llussà, R. (2013), Analysis of cross-border projects between France and Spain 2007-2013. Stakeholders and territorial impact, *European Journal of Geography* ISSN: 1792-1341, Vol: 4 Núm: 4 , pp: 33-46

Castaner M., Feliu J., Gutierrez O. (2011), Llibre Blanc de l'Eurodistricte Català Transfronterer: creació de projecte i reestructuració territorial, Documents d'Anàlisi Geogràfica, 57 (2) , pp. 281-292.

Índice de impacto (IN-RECS, 2009): 0.122 / Posición que ocupa la revista en la categoría: 11/44 / Cuartil y área (IN-RECS): 1er, Geografía Otros indicios: SCOPUS, CIRC: B / DICE (32, CRITERIOS LATINDEX) / ANEP-FECYT(B) / CARHUS (B) / RESH (IMPACTO: 0.051) / MIAR (Índice de difusión (ICDS) 2009: 7.931)



Castañer i Vivas, Margarida; Cabañas López, Néstor; Jordi Pinatella, Moisès (2012), L'impacte social dels plans i dels projectes territorials. El cas de Catalunya, Documentos de análisis geográfico (DAG),58 (29),pp 219.-237

Índice de impacto (IN-RECS, 2009): 0.122 / Posición que ocupa la revista en la categoría: 11/44 / Cuartil y área (IN-RECS): 1er, Geografía Otros indicios: SCOPUS, CIRC: B / DICE (32, CRITERIOS LATINDEX) / ANEP-FECYT(B) / CARHUS (B) / RESH (IMPACTO: 0.051) / MIAR (Índice de difusión (ICDS) 2009: 7.931)

Capítulos de libro

Autores (p.o. de firma): Castañer Vivas, M; Gutierrez Jaramillo, O; Hereu Soms, M. Título: Áreas urbanas y áreas de planificación en Cataluña

Libro: La ciudad Metropolitana en España: Procesos urbanos en los inicios del siglo XXI Editorial: Aranzadi Páginas, inicial: 347 final: 376 Año: 2010

Lugar de publicación: Pamplona (ESPAÑA) ISBN: 978-84-470-3079-8

Autores (p.o. de firma): Feliu Torrent,J.;Castañer Vivas,M.;

Título: Metropolitización regional a partir del tren de alta velocidad: una prospectiva para Cataluña Libro: La ciudad Metropolitana en España: Procesos urbanos en los inicios del siglo XXI Editorial: Aranzadi Páginas, inicial: 409 final: 440

Año: 2010 Lugar de publicación: Pamplona (ESPAÑA) ISBN 978-84-470-3079-8

Proyectos

Título del proyecto/contrato: 25 añosde proyectos transfronterizos entre España y Francia en el marco de la UE. Un análisis desde la geopolítica de planes, proyectos, agentes y resultados territoriales. Tipo de contrato/Programa: CSO - Ciències Socials Empresa/Administración financiadora: EMCI - Ministerio de Ciencia e Innovación (MICINN) Número de proyecto/contrato: CSO2011-26151 Importe: 46.585,00 Duración, desde: 2012 hasta: 2014 Investigador/a Principal: Joan Vicente Rufi Número de investigadores participantes: 18

Título del proyecto/contrato: Areas urbanas, planificación y gobernanza Tipo de contrato/Programa: SEJ - PN de Ciencias Sociales, Económicas y jurídicas Empresa/Administración financiadora: EMED - Ministerio de Educación y Ciencia (MEC) Número de proyecto/contrato: SEJ2007-67767-C04-04/GEOG Importe: 30.000,00 Duración, desde: 2007 hasta: 2010 Investigador/a Principal: Margarida Castañer Vivas Número de investigadores participantes: 09

Título del proyecto/contrato: Sistemas territoriales contemporáneos: Análisis, ordenación y gestión Tipo de contrato/Programa: BSO - PGC Ciencias Sociales Empresa/Administración financiadora: EMCT - Ministerio de Ciencia y Tecnología

Número de proyecto/contrato: BSO2002-02168 Importe: 27.600,00 Duración, desde: 2002 hasta: 2005 Investigador/a Principal: Margarida Castañer Vivas

Número de investigadores participantes: 09

Título del proyecto/contrato: Articulación del sistema de ciudades del eje geoeconómico del mediterráneo español Tipo de contrato/Programa: ALPN - Altres Programes Nacionals Empresa/Administración financiadora: EMEC - Ministerio de Industria, Turismo y comercio Número de proyecto/contrato: --- Importe: --- Duración, desde: 1997 hasta: 1998 Investigador/a Principal: Pilar Riera Número de investigadores participantes: 5

Título del proyecto/contrato: La movilidad laboral como parámetro para la delimitación de áreas y sistemas urbanos y su planificación. La evolución de las áreas de cohesión en Catalunya, 1981-1996 Tipo de contrato/Programa: PS - Programa Sectorial de Promoción General del Conocimiento Empresa/Administración financiadora: ECCT - Comisión Interministerial de Ciencia y Tecnología (CICYT) Número de proyecto/contrato: PB96-0448 Importe: 11.080,26 Duración, desde: 1997 hasta: 2000 Investigador/a Principal: Margarida Castañer Vivas Número de investigadores participantes: 07

Pere Pons Ferran

Categoría profesional: Profesor contratado doctor

Fecha de inicio: 2006

Publicaciones

Rost J, Hutto, RL, Brotons, L & Pons P (2013) Comparing the effect of salvage logging on birds in the Mediterranean Basin and the Rocky Mountains: common patterns, different conservation implications. *Biological Conservation*, 158: 7-13. Q1 Biodiv. Conserv.

Pons P, Clavero M, Bas JM & Prodon R (2012) Time-window of occurrence and vegetation cover preferences of Dartford and Sardinian warblers after fire. *Journal of Ornithology*, 153: 921-930. Q1 Ornithology

Rost J, Clavero M, Brotons, L & Pons P (2012) The effect of postfire salvage logging on bird communities in Mediterranean pine forests: the benefits for declining species. *Journal of Applied Ecology*, 49: 644-651. Q1 Ecology

Pons P & Clavero M (2010) Bird responses to fire severity and time since fire in managed mountain rangelands. *Animal Conservation*, 13: 294-305. Q1 Biodiv. Conserv.

Rost J, Clavero M, Bas JM & Pons P (2010) Building wood debris piles benefits avian seed dispersers in burned and logged Mediterranean pine forests. *Forest Ecology and Management*, 260: 79-86. Q1 Forestry

Brotons L, Herrando S & Pons P (2008). Wildfires and the expansion of threatened farmland birds: the ortolan bunting *Emberiza hortulana* in Mediterranean landscapes. *Journal of Applied Ecology*, 45: 1059-1066. Q1 Ecology

Pons P, Bas JM, Prodon R, Roura-Pascual N & Clavero M (2008). Territory characteristics and coexistence with heterospecifics in the Dartford warbler *Sylvia undata* across a habitat gradient. *Behavioral Ecology and Sociobiology*, 62, 1217–1228. Q1 Zoology

Roura-Pascual N, Suarez AV, McNyset K, Gómez C, Pons P, Touyama Y, Wild AL, Gascon F & Peterson AT (2006). Potential geographic distribution, ecological niche differentiation, and fine-scale regional projections for Argentine ants based on remotely-sensed data. *Ecological Applications*, 16: 1832-1841. Q1 Ecology

Brotons L, Pons P & Herrando S (2005). Colonisation of dynamic Mediterranean landscapes: where do birds come from after fire? *Journal of Biogeography*, 32: 789-798. Q1 Ecology

Roura-Pascual N, Suarez AV, Gómez C, Pons P, Touyama Y, Wild AL & Peterson AT (2004). Geographic potential of Argentine ants (*Linepithema humile* Mayr) in the face of global climate change. *Proceedings of the Royal Society of London, Series B*, 271: 2527-2535. Q1 Biology

Proyectos

Referencia: Acciones singulares de I+D SING12/16.

Título: Ecología animal y gestión de ecosistemas terrestres.

Investigador principal: P. Pons, Univ. Girona.

Entidad financiadora: Universidad de Girona.

Duración: marzo 2013- marzo 2014. (concedido)

Financiación recibida: 5590 €.

Tipo de participación: investigador principal.

Referencia: Acciones singulares de I+D SING11/10.

Título: Mejora de la investigación y transferencia en Zoología.

Investigador principal: M. Casadevall, Univ. Girona..

Entidad financiadora: Universidad de Girona.

Duración: enero 2012- diciembre 2012. (concedido)

Financiación recibida: 9400 €.

Tipo de participación: investigador.

Referencia: CGL2008-05506/BOS.

Título: Integración de la dinámica de perturbación en la predicción espacial de la biodiversidad: El caso de las aves.

Investigador principal: L. Brotons, CTFC.

Entidad financiadora: Ministerio Educación y Ciencia (Plan I+D+I).

Duración: enero 2009- diciembre 2011. (concedido)

Financiación recibida: 115.400 €.

Tipo de participación: investigador.

Referencia: MEC/FEDER2007-64080-C02-02/BOS.

Título: Presencia de la hormiga argentina (*Linepithema humile*) en ecosistemas mediterráneos: impactos y aproximación multiescalar a las causas de su proliferación.

Investigador principal: C. Gómez, Univ. Girona.

Entidad financiadora: Ministerio Educación y Ciencia (Plan I+D+I).

Duración: octubre 2007- septiembre 2010. (concedido)

Financiación recibida: 65.340 €.

Tipo de participación: investigador.

Referencia: CGL2005-00031/BOS

Título: Dinámica de la distribución de aves en paisajes mosaico mediterráneos afectados por grandes incendios forestales.

Investigador principal: L. Brotons

Entidad financiadora: Ministerio Educación y Ciencia (Plan I+D+I)

Duración: enero 2006- diciembre 2008. (concedido)

Financiación recibida: 69.500 €

Tipo de participación: investigador.

Referencia: LIFE04NAT/ES/000059

Título: Recuperación del hábitat de anfibios y *Emys orbicularis* en el Baix Ter.

Investigador principal: X. Quintana

Entidad financiadora: Unión Europea, Programa Life Naturaleza.

Duración: enero 2005- diciembre 2008. (concedido)

Financiación recibida: 1.398.300 €

Tipo de participación: investigador.

Referencia: CGL2004-05240-C02-02/BOS

Título: Estado, dinámica e impactos de la invasión de la hormiga argentina (*Linepithema humile*) en ecosistemas mediterráneos.

Investigador principal: C. Gómez, (subproyecto), Dr. X. Espadaler, (proyecto)

Entidad financiadora: Ministerio Educación y Ciencia (Plan I+D+I)



Duración: agosto 2004- agosto 2007. (concedido)

Financiación recibida: 28.000 €

Tipo de participación: investigador.

Rodolfo de Castro Vila

Categoría profesional: Titular de Universidad

Fecha de inicio: 2003

Publicaciones

Casadesús, M.; De Castro, R. (2005) “How improving quality improves supply chain management: empirical study” Total Quality Management Volum: 17 Número: 4 Pàgines, inicial: 345 final: 357

Serrano, I.; Ochoa, C.; De Castro, R. (2008) “Evaluation of value stream mapping in manufacturing systems redesigning” International Journal of Production Research Volum: 46 Número: 16 Pàgines, inicial: 4409 final: 4430

Serrano, I.; Ochoa, C.; De Castro, R. (2008) “An evaluation of the value stream mapping tool” Business Process Management Journal Volum: 14 Número: 1 Pàgines, inicial: 39 final: 52

Pérez, C.; De Castro, R.; Font-Furnols, M.(2009) “The Pork Industry: a supply chain perspective” British Food Journal Volum: 111 Número: 3 Pàgines, inicial: 257 final: 274

Serrano-Lasa, I.; De Castro, R.; Ochoa-Laburu C.(2009) “Extent of the Use of Lean concepts proposed for a Value Stream Mapping Application” Production Planning & Control Volum: 20 Número: 1 Pàgines, inicial: 82 final: 89

Serrano-Lasa, I.; De Castro, R.; Goienetxea-Uriarte, A.(2009) “Pacemaker, Bottleneck and Order Decoupling Point in Lean Production Systems” International Journal of Industrial Engineering-Theory Applications and Practice Volum: 16 Número: 4

Pérez, C.; De Castro, R.; Simons, D.; Giménez Leal, G. (2010) “Development of lean supply chains: a case study of the Catalan pork sector” Supply Chain Management-An International Journal Volum: 15 Número: 1 Pàgines, inicial: 55 final: 68

Llach Pagès, J., Bikfalvi, A., de Castro Vila, R.(2010) “The use and impact of technology in factory environments: evidence from a survey of manufacturing industry in Spain” International Journal of Advanced Manufacturing Technology Volum: 47 Número: 1-4 Pàgines, inicial: 181 final: 190



Llach, J.; De Castro, R.; Bikfalvi, A.; Marimon, F.(2012) “Relationship between Environmental Management Systems and Organisational Innovations” Human Factors and Ergonomics in Manufacturing and Service Industries Volum: 22 Número: 4 Pàgines, inicial: 307 final: 316

Ricondo Iriondo, Itziar; Serrano Lasa, Ibon; De Castro Vila, Rodolfo (2016) “Takt time as a lever to introduce lean production in mixed engineer-to-order/make-to-order machine tool manufacturing companies” International Journal of Industrial Engineering: Theory, Applications and Practice Volum: 23 Número: 2 Pàgines, inicial: 94 final: 107

Castelló, J., Giménez, G. and De Castro, R.(2016) “ISO 9001 aspectes related to perfomance and their level of implementation” Journal of Industrial Engineering and Management Volum: 9 Número: 5 Pàgines, inicial: 73 final: 89

Proyectos

Proyecto: Diffusion of innovation and technology transfer in the present R+D system in Eastern Europe.

Programa: PHAR - UE PHARE

Administración: UDRG - DG for Regional Policy. European Commission (REGIO)

Importe : 9.190,00 Durada, desde: 1996 fins: 1997

Investigador/s responsable/s: Jaume Valls Pasola

Proyecto: Secuenciación de unidades con restricciones múltiples

Programa: DPI - PN de Diseño y Producción Industrial

Administración: EMCT - Ministerio de Ciencia y Tecnología

Número de proyecto: DPI2001-2169

Importe : 141.686,00 Durada, desde: 2001 fins: 2004

Investigador/s responsable/s: Ramon Companys Pascual

Proyecto: Red Temàtica de docencia en ingeniería Concurrente (RETDIC)

Administración: AECI - Agencia Española de Cooperación Internacional para el Desarrollo (AECID)

Número de proyecto: AECI 3600412

Importe : 22.500,00 Durada, desde: 2002 fins: 2004

Investigador/s responsable/s: Carles Riba Romeva

Proyecto: Diseño de un sistema asistido para la mejora de la planificación, gestión y control de las rutas de un proceso productivo

Programa: DPI - PN de Diseño y Producción Industrial



Administración: EMCT - Ministerio de Ciencia y Tecnología

Número de proyecto: DPI2003-00561

Importe : 74.750,00 Durada, desde: 2003 fins: 2006

Investigador/s responsable/s: Joaquim de Ciurana Gay

Proyecto: Red Temàtica de Ingenieria Concurrente

Programa: ALPN - Altres Programes Nacionals

Administración: EMCT - Ministerio de Ciencia y Tecnología

Número de proyecto: DPI2002-10339-E

Importe : 3.000,00 Durada, desde: 2003 fins: 2004

Investigador/s responsable/s: Joaquim de Ciurana Gay

Proyecto: - Grup de recerca en Innovació Tecnològica al sistema Productiu (GITASP) - Ajuts per a grups de recerca consolidats (GRC)

Programa: ALPN - Altres Programes Nacionals

Administración: AGAU - Agència de Gestió d'Ajuts Universitaris i de Recerca (AGAUR). Generalitat de Catalunya.

Número de proyecto: 2005SGR 00615

Importe : 39.000,00 Durada, desde: 2005 fins: 2008

Investigador/s responsable/s: Jaume Valls Pasola

Proyecto: Sistema integral de planificación aplicado al mecanizado. Integración de la Planificación de procesos y la planificación de la producción en un sistema de arranque de viruta.

Programa: DPI - PN de Diseño y Producción Industrial

Administración: EMED - Ministerio de Educación y Ciencia (MEC)

Número de proyecto: DPI2006-00799

Importe : 125.840,00 Durada, desde: 2006 fins: 2009

Investigador/s responsable/s: Joaquim de Ciurana Gay

Proyecto: Grup de recerca en innovació tecnològica al sistema productiu (GITASP)

Programa: ALPN - Altres Programes Nacionals

Administración: AGAU - Agència de Gestió d'Ajuts Universitaris i de Recerca (AGAUR). Generalitat de Catalunya.

Número de proyecto: 2009SGR0577

Importe : 41.600,00 Durada, desde: 2009 fins: 2014

Investigador/s responsable/s: Marti Casadesus Fa

Proyecto: Projectes EMS (European Manufacturing Survey)

Programa: ALTR - ALTRES



Administración: VUDG - Universitat de Girona (UdG)

Número de proyecto: SING11/14

Importe : 10.000,00 Durada, desde: 2012 fins: 2013

Investigador/s responsable/s: Anna Arbussa Reixach

Proyecto: Performance analysis, competitiveness and economic progress

Programa: ECO - Economia

Administración: MECO - Ministerio de Economía y Competitividad

Número de proyecto: ECO2013-46954-C3-3-R

Importe : 21.780,00 Durada, desde: 2014 fins: 2017

Investigador/s responsable/s: Rodolfo de Castro Vila; Maria del Pilar Marques Gou

Proyecto: Grup de Recerca en Innovació Tecnològica al Sistema Productiu (GITASP)

Programa: ALPN - Altres Programes Nacionals

Administración: AGAU - Agència de Gestió d'Ajuts Universitaris i de Recerca (AGAUR). Generalitat de Catalunya.

Número de proyecto: 2014SGR0868

Importe : 0 Durada, desde: 2014 fins: 2017

Investigador/s responsable/s: Joaquim de Ciurana Gay

Proyecto: La implantació de la metodologia Lean en les empreses de fabricació

Programa: ALPN - Altres Programes Nacionals

Administración: VUDG - Universitat de Girona (UdG)

Número de proyecto: MPCUdG2016/068

Importe : 15.000,00 Durada, desde: 2016 fins: 2018

Investigador/s responsable/s: Rodolfo de Castro Vila

Ignasi Aldomà Buixadé

Categoría profesional: Profesor agregado

Fecha de inicio: 17/09/2009

Publicaciones

Aldomà, I. Cap a una dotació comuna de serveis i equipaments dels municipis petits? 000736 - Treballs de la Societat Catalana de Geografia. XXXI - 81, pp. 63 - 77. (Espanya): 2016.

Disponible a Internet a:

<<http://revistes.iec.cat/index.php/TSCG/article/view/142102/141053.pdf>>.

ISSN 1133-2190

DOI: <https://doi.org/10.2436/20.3002.01.100>

Tipus de producció: Artículo científico Tipus de suport: Revista

Posició de signatura: 1

Nombre total d'autors: 1

Aldomà, Ignasi. L'aportació del cooperativisme agrari: un retrat a la fi del segle XX. La industrialització a les Terres de Lleida durant el segle XX: notícia de la història, reflexió sobre el present i propostes de futur. 1, pp. 169 - 199. Tàrraga (Espanya): Museu de la Mecanització Agrària Cal Trepat de Tàrraga, 2016. ISBN 978-84-95284-63-1 Dipòsit legal: L-1095-2016

Tipus de producció: Artículo científico Tipus de suport: Llibre

Nombre total d'autors: 1

Aldomà I. Josep Vallverdú i les Terres de Ponent. Geografies literàries que s'entrecreuen amb la literatura geogràfica. Per vells carrers de poble. Territori, marca, educació i patrimoni. pp. 117 - 124. Vic (Espanya): Universitat de Vic, 2015. Disponible a Internet a: <http://issuu.com/uvic-ucc/docs/per_vells_carrers_de_poble>. ISBN 978-84-941644-9-1

Tipus de producció: Artículo científico Tipus de suport: Llibre

Nombre total d'autors: 1

Ignasi Aldomà. Problemàtiques i alternatives en els regadius. Aproximació a les problemàtiques de la gestió de l'aigua a Catalunya. pp. 193 - 221. (Espanya): Fundació Agbar, 2014. ISBN 978-84-617-2698-1

Dipòsit legal: B-25075-2014

Tipus de producció: Artículo científico Tipus de suport: Llibre

Nombre total d'autors: 1

Aldomà, Ignasi; Vicedo, Enric. Canals preindustrials en el secà semiàrid; les sèquies i molins de la Vall Major a Torrebesses. Book of the Congress on Industrial and Agricultural Canals. 1, pp. 262 - 266. Lleida (Espanya): Fundació de la Universitat de Lleida, 2014. Disponible a Internet a: <<http://repositori.udl.cat/handle/10459.1/>>. ISBN 9788496908918

Dipòsit legal: L-1304-2014

Tipus de producció: Artículo científico Tipus de suport: Llibre

Nombre total d'autors: 2

Aldomà I.; Vicedo, E. L'aprofitament històric de l'aigua a la Catalunya seca: una anàlisi a partir del patrimoni etnogràfic del terme de Torrebesses a la Vall Major (Segrià- Garrigues). 000316 - Estudis d'Història Agrària. 24, pp. 13 - 36. (Espanya): 2012. ISSN 0210-4830

Tipus de producció: Artículo científico Tipus de suport: Revista

Posició de signatura: 1

Nombre total d'autors: 2

Aldomà I.L'aigua a la Catalunya seca: el seu aprofitament històric i les perspectives de valoració actual. Estudi del cas del municipi de Torrebesses (Segrià) en el context de la Vall Major. 200391 - Revista d'Etnologia de Catalunya. 38, pp. 132 - 139. (Espanya): 2012. ISSN 1132-6581

Handle: <http://hdl.handle.net/10459.1/57937>

Tipus de producció: Artículo científico Tipus de suport: Revista

Posició de signatura: 1

Nombre total d'autors: 1

Aldomà, I.Del conflicte d'usuaris a la confrontació política passant per l'autoafirmació regional. A propòsit de la crisi de la sequera del 2008 a Barcelona i els transvasaments. 000736 - Treballs de la Societat Catalana de Geografia. 74, pp. 11 - 39. (Espanya): 2012. ISSN 1133-2190

Handle: <http://hdl.handle.net/10459.1/57934>

Tipus de producció: Artículo científico Tipus de suport: Revista

Posició de signatura: 1

Nombre total d'autors: 1

Aldomà I.Les vegueries: una organització social al servei dels ciutadans ?. 000014 - Serra d'Or. Publicacions de l'Abadia de Montserrat. 607-608, pp. 31 - 34. (Espanya): 2010. ISSN 0037-2501

Tipus de producció: Artículo científico Tipus de suport: Revista

Posició de signatura: 1

Nombre total d'autors: 1

Aldomà I. A la recerca del mapa semàntic ideal. Àrees, nodes, xarxes i dinàmiques del desenvolupament a Catalunya. 000736 - Treballs de la Societat Catalana de Geografia. 65, pp. 170 - 176. (Espanya): 2008. ISSN 1133-2190

Handle: <http://hdl.handle.net/10459.1/57896>

Tipus de producció: Artículo científico Tipus de suport: Revista

Nombre total d'autors: 1

Aldomà I.Lleida i Aragó. Un futur millor per a un veïnat i una relació indefugibles. 200151 - Ripacurtia. 6/2008, pp.

99 - 114. (Espanya): 2008. ISSN 1696-8530

Tipus de producció: Artículo científico Tipus de suport: Revista

Nombre total d'autors: 1



Aldomà I. Per un canal Segarra-Garrigues per al segle XXI. Convertir un projecte hidràulic en un projecte territorial. 000736 - Treballs de la Societat Catalana de Geografia. 63, pp. 7 - 38. (Espanya): 2007. ISSN 1133-2190

Handle: <http://hdl.handle.net/10459.1/57933>

Tipus de producció: Artículo científico Tipus de suport: Revista

Nombre total d'autors: 1

Aldomà I.L'evolució del model econòmic de la muntanya. 000310 - ESPAIS. Departament de Política Territorial i Obres Públiques. Generalitat de Catalunya. 49, pp. 66 - 73. (Espanya): 2003.

Handle: <http://hdl.handle.net/10459.1/57915>

Tipus de producció: Artículo científico Tipus de suport: Revista

Nombre total d'autors: 1

Aldomà I, Castellarnau A.L'agricultura de l'Alt Pirineu. Agricultura sense pagesos, bestiar sense ramaders. 000151

- Àrnica. 52, pp. 41 - 52. (Espanya): 2002.

Tipus de producció: Artículo científico Tipus de suport: Revista

Nombre total d'autors: 2

Aldomà I.L'altra societat urbana. Amb el permís de Barcelona. 000002 - L'Avenç. Revista Catalana d'Història. 246, pp. 33 - 37. (Espanya): 2000. ISSN 0210-0150

Tipus de producció: Artículo científico Tipus de suport: Revista

Nombre total d'autors: 1

Aldomà I.Territori i activitat a l'Alt Pirineu. 000151 - Àrnica. 47, pp. 76 - 81. (Espanya): 2000.

Tipus de producció: Artículo científico Tipus de suport: Revista Nombre total d'autors: 1

Aldomà I.Vaques de ciment i passavolants (les repercussions de l'esquí alpí). 000151 - Àrnica. 44, pp. 61 - 63. (Espanya): 2000.

Tipus de producció: Artículo científico Tipus de suport: Revista

Nombre total d'autors: 1

Ignasi Aldomà. La demanda agrícola d'aigua. Apunts per una nova política de regadius. Els recursos hídrics a Catalunya. pp. 47 - 60. Barcelona (Espanya): Cambra de Comerç de Barcelona, 2012. ISBN 84-95829-91-6 Dipòsit legal: B-12578-2012

Tipus de producció: Capítulo de libro Tipus de suport: Llibre

Nombre total d'autors: 1



Aldomà, Ignasi. La preservació i l'adaptació de l'agricultura en els espais peiurbans. Franges. Els paisatges de la perifèria. pp. 190 - 215. Olot (Espanya): Observatori del Paisatge de Catalunya, 2012. ISBN 978-84-615-3681-8 Dipòsit legal: VG 322-2012

Tipus de producció: Capítulo de libro Tipus de suport: Llibre

Nombre total d'autors: 1

Aldomà Ignasi. La roda dels anys; les feines del camp i la llibertat i supervivència del pagès. El món agrari a les terres de parla catalana. pp. 106 - 108. Barcelona (Espanya): Fundació del Món Rural, 2011. ISBN 978-84-615-4174-4

Dipòsit legal: B-33600-2011

Tipus de producció: Capítulo de libro Tipus de suport: Llibre

Nombre total d'autors: 1

Aldomà I.; Planas; S.Modernització dels regadius. Projectió internacional. Lleida, les seves comarques i l'Alt Pirineu i Aran. pp. 93 - 103. Lleida (Espanya): Diputació de Lleida, 2009. ISBN 978-84-692-5029-7

Dipòsit legal: L-1109-2009

Tipus de producció: Capítulo de libro Tipus de suport: Llibre

Nombre total d'autors: 2

Aldomà I.Acció per al desenvolupament rural. Desenvolupament rural i local.Primer Congrés del Món Rural a Catalunya. pp. 105 - 142. Barcelona (Espanya): Departament d'Agricultura, Ramaderia i Pesca de la Generalitat de Catalunya (DARP), 2006. ISBN 84-393-7278-7

Dipòsit legal: B-39589-2006

Tipus de producció: Capítulo de libro Tipus de suport: Llibre

Nombre total d'autors: 1

Aldomà I.; Mendizàbal, E.; Pèlachs, A.; Soriano, J.M.La transformació del territori i del paisatge de l'Alt Pirineu. Medi, territori i història. pp. 139 - 164. Lleida (Espanya): Pagès Editors, 2004. ISBN 84-9779-158-4

Dipòsit legal: L-488-2004

Tipus de producció: Capítulo de libro Tipus de suport: Llibre

Nombre total d'autors: 4

Aldomà I, Martí J.Els desequilibris territorials. Transformacions territorials a Catalunya (segles XIX-XX). pp. 215 -

238. Lleida (Espanya): Pagès Editors, 2000. ISBN 84-7935-766-5

Dipòsit legal: L-1365-2000

Tipus de producció: Capítulo de libro Tipus de suport: Llibre

Nombre total d'autors: 2



Aldomà, Ignasi. Paisatge, país, pàtria. Josep Vallverdú i el Ponent imprescindible.1, Lleida (Espanya): Pagès Editors, 2016. ISBN 978-84-9975-709-4

Dipòsit legal: L-755-2016

Tipus de producció: Libro o monografia científica

Nombre total d'autors: 1

Aldomà I. Mòdol J.R.; Guerrero M. Atles de la nova ruralitat. L'Actualitat del món rural. pp. 106. Barcelona (Espanya): Fundació del Món Rural, 2015. Disponible a Internet a:

<http://www.fmr.cat/atles/descarrega_2015.html>. ISBN 978-84-608-2204-2

Dipòsit legal: L-1311-2015

Tipus de producció: Libro o monografia científica

Nombre total d'autors: 3

Aldomà I; Morell R; Mòdol JR; Guerrero M; Tarrés I. Els municipis actuals com a base de l'administració local. Lleida (Espanya): Diputació de Lleida, 2015. ISBN 978-84-96908-95-6

Dipòsit legal: L129-2015

Tipus de producció: Libro o monografia científica

Nombre total d'autors: 5

Aldomà I; Morell R; Mòdol JR. Els costos i la prestació dels serveis mínims municipals. Lleida (Espanya): Diputació de Lleida, 2015. ISBN 978-84-96908-98-7

Dipòsit legal: L 539-2015

Tipus de producció: Libro o monografia científica

Nombre total d'autors: 3

Aldomà, Ignasi. Atles de la nova ruralitat. L'actualitat del món rural. Els anys de la gran crisi a la Catalunya rural, 2008-2015. 1, Lleida (Espanya): Fundació del Món Rural, 2015. Disponible a Internet a: <<http://www.fmr.cat/atles/>>. ISBN 978-84-608-2204-2

Dipòsit legal: L-1311-2015

Tipus de producció: Libro o monografia científica

Nombre total d'autors: 1

Aldomà, Ignasi (ed.). Perspectives de l'associacionisme agrari. 1, Lleida (Espanya): Edicions de la Universitat de Lleida, 2015. ISBN 978-84-8409-862-1

Dipòsit legal: L-735-2016

Tipus de producció: Libro o monografia científica

Nombre total d'autors: 5

Aldomà Ignasi. La batalla per l'aigua. Una proposta per superar els desconcerts hídrics i garantir la gestió integral del seu cicle a Catalunya. Lleida (Espanya): Pagès Editors, 2012. ISBN 978-84-9975-213-6

Dipòsit legal: L-210-2012

Tipus de producció: Libro o monografia científica

Nombre total d'autors: 1

Llop C.; Jornet S.; Pastor J.E.; Espiau S.; Aldomà I. Sectors d'activitat econòmica. Llibre d'estil.

Barcelona (Espanya): Institut Català del Sòl, 2008. ISBN 978-84-393-7686-6

Dipòsit legal: B-23564-2008

Tipus de producció: Libro o monografia científica

Nombre total d'autors: 5

Aldomà I. La lluita per l'aigua a Catalunya. De l'ús i abús a la gestió integral (1900-2007). pp. 1 - 229.

Lleida (Espanya): Pagès Editors, 2007. ISBN 978-84-9779-534-0

Dipòsit legal: L-868-2007

Tipus de producció: Libro o monografia científica

Nombre total d'autors: 1

Aldomà I. (editor). Un canal Segarra-Garrigues per al segle XXI. Lleida (Espanya): Pagès Editors, 2006. ISBN 84-9779-434-6

Dipòsit legal: L-1.007-2006

Tipus de producció: Libro o monografia científica

Nombre total d'autors: 1

Aldomà I. L'estructura de producció agrària a Catalunya; el cens agrari de 1999. Barcelona (Espanya): Departament d'Agricultura, Ramaderia i Pesca de la Generalitat de Catalunya (DARP), 2004.

Dipòsit legal: B-27.142-2004

Tipus de producció: Libro o monografia científica

Nombre total d'autors: 1

Aldomà I. La població ocupada en el sector agrari a Catalunya. Ocupació i llars agràries, indústria alimentària i medi rural, cens 1996. Barcelona (Espanya): Departament d'Agricultura, Ramaderia i Pesca de la Generalitat de Catalunya (DARP), 2000. ISBN 84-393-3463-X

Dipòsit legal: B-1271-2000

Tipus de producció: Libro o monografia científica

Nombre total d'autors: 1



Aldomà Ignasi, Llop Carles. Els paisatges de l'aigua. L'Alt Pirineu i Aran. Lleida(Espanya): Pagès Editors, 2009. ISBN 978-84-9779-743-6

Dipòsit legal: L-147-2009

Tipus de producció: Editor llibre d'investigació Tipus de suport: Llibre

Nombre total d'autors: 2

Aldomà I.; Sau; E.L'estudi territorial: eines i criteris. pp. 1 - 125. Lleida(Espanya): Institut d'Estudis Ilerdencs, 2008. ISBN 978-84-96908-03-1

Dipòsit legal: L-125-2008

Tipus de producció: Llibre docent

Nombre total d'autors: 2

Aldomà I.Un canal Segarra-Garrigues per al segle XXI. Ponències presentades a les Jornades celebrades entre gener-abril de 2005.pp. 1 - 293. Lleida(Espanya): Pagès Editors, 2006. ISBN 84-9779-434-6

Dipòsit legal: L-1007-2006

Tipus de producció: Editor llibre d'investigació Tipus de suport: Llibre

Nombre total d'autors: 1

Proyectos

Denominació del projecte: Grup consolidat Territori i Societat

Entitat de realització: Universitat de Lleida (UdL) Tipus d'entitat: Universitat

Ciutat de l'entitat de realització: Lleida, Espanya

Nom dels investigadors principals (IP, Co-IP...): Jordi Marti Henneberg

Nombre d'investigadors: 14

Entitats de finançament: Departament d'Innovació, Universitats i Empresa de la Generalitat de Catalunya (DIUE)

Tipus d'entitat: Administració de Catalunya

Ciutat de l'entitat de finançament: Barcelona, Espanya

Codi segons l'entitat de finançament: 2009 SGR 426

Data d'03/07/2009 - 30/04/2014 Durada: 4 anys - 9 mesos - 28 dies

Entitats participants: Sense especificar

Denominació del projecte: HGISE: una plataforma para el análisis de los transportes, la población y datos socioeconómicos de Europa (1850-2010). Los casos de Inglaterra & Gales y la Península Ibérica

Entitat de realització: Universitat de Lleida (UdL) Tipus d'entitat: Universitat



Ciutat de l'entitat de realització: Lleida, Espanya

Nom dels investigadors principals (IP, Co-IP...): Jordi Marti Henneberg

Nombre d'investigadors: 10

Entitats de finançament: Ministerio de Ciencia e Innovación

Tipus d'entitat: Administració estatal

Ciutat de l'entitat de finançament: Espanya

Codi segons l'entitat de finançament: CSO2010-16389

Data d'01/01/2011 - 31/12/2013 Durada: 3 anys

Entitats participants: Sense especificar

Quantia total: 124.448,5 €

Denominació del projecte: L'aprofitament històric de l'aigua a la Catalunya seca i les perspectives de valorització. El cas de Torrebesses.

Entitat de realització: Departament de Cultura de la Generalitat de Catalunya

Ciutat de l'entitat de realització: Espanya

Tipus d'entitat: Administració de Catalunya

Nom dels investigadors principals (IP, Co-IP...): Ignasi Aldomà Buixadé

Nombre d'investigadors: 3

Entitats de finançament: Departament de Cultura de la Generalitat de Catalunya

Ciutat de l'entitat de finançament: Espanya

Tipus d'entitat: Administració de Catalunya

Data d'29/05/2009 - 29/05/2011 Durada: 2 anys - 1 dia

Entitats participants: Departament de Cultura de la Generalitat de Catalunya

Quantia total: 16.810 €

Denominació del projecte: Políticas urbanas entorno al tren de alta velocidad en España

Entitat de realització: Universitat de Lleida (UdL) Tipus d'entitat: Universitat

Ciutat de l'entitat de realització: Lleida, Espanya

Nom dels investigadors principals (IP, Co-IP...): Ma. Carmen Bellet Sanfeliu

Nombre d'investigadors: 7

Entitats de finançament: Ministerio de Educación y Ciencia Tipus d'entitat: Administració estatal

Ciutat de l'entitat de finançament: Espanya

Codi segons l'entitat de finançament: TRA2007-68033-C03-02

Data d'01/12/2007 - 30/04/2011 Durada: 3 anys - 5 mesos

Entitats participants: Sense especificar

Quantia total: 54.450 €

Denominació del projecte: Estudi per a la identificació dels camins ciclables a les comarques de Ponent

Entitat de realització: Departament de Política Territorial i Obres Públiques de la Generalitat de Catalunya

Ciutat de l'entitat de realització: Espanya

Tipus d'entitat: Administració de Catalunya

Nom dels investigadors principals (IP, Co-IP...): Ignasi Aldomà Buixadé

Nombre d'investigadors: 3

Entitats de finançament: Departament de Política Territorial i Obres Públiques de la Generalitat de Catalunya

Ciutat de l'entitat de finançament: Espanya

Codi segons l'entitat de finançament: C09073

Tipus d'entitat: Administració de Catalunya

Data d31/05/2010 - 30/11/2010 Durada: 6 mesos

Entitats participants: Departament de Política Territorial i Obres Públiques de la Generalitat de Catalunya

Quantia total: 15.500 €

Denominació del projecte: Grup consolidat Territori i Societat

Entitat de realització: Universitat de Lleida (UdL) Tipus d'entitat: Universitat

Ciutat de l'entitat de realització: Lleida, Espanya

Nom dels investigadors principals (IP, Co-IP...): Jordi Marti Henneberg

Nombre d'investigadors: 21

Entitats de finançament: Departament d'Universitats, Recerca i Societat de la Informació de la Generalitat de Catalunya (DURSI) Ciutat de l'entitat de finançament: Espanya

Tipus d'entitat: Administració de Catalunya

Codi segons l'entitat de finançament: 2005SGR01089

Data d01/01/2006 - 31/12/2009 Durada: 4 anys

Entitats participants: Departament d'Innovació, Universitats i Empresa de la Generalitat de Catalunya (DIUE)

Quantia total: 38.600 €

Denominació del projecte: Alta Velocidad Ferroviaria, Intermodalidad y territorio. Políticas urbanas entorno al Tren de Alta Velocidad en España. Acciones y estrategias locales para el aprovechamiento de las oportunidades que introduce el TAV

Entitat de realització: Universitat de Lleida (UdL) Tipus d'entitat: Universitat

Ciutat de l'entitat de realització: Lleida, Espanya

Nom dels investigadors principals (IP, Co-IP...): Ma. Carmen Bellet Sanfeliu

Nombre d'investigadors: 4

Entitats de finançament: Ministerio de Fomento Tipus d'entitat: Administració estatal

Ciutat de l'entitat de finançament: Espanya

Codi segons l'entitat de finançament: T98/2006

Data d27/11/2006 - 26/11/2009 Durada: 3 anys

Entitats participants: Sense especificar

Quantia total: 31.689,4 €

Denominació del projecte: Atlas de la Nova Ruralitat Entitat de realització: Fundació Privada del Món Rural (FMR)

Tipus d'entitat: INSTIT. PRIVADES SENSE FINALITAT DE LUCRE

Ciutat de l'entitat de realització: 25008 Lleida, Espanya

Nom dels investigadors principals (IP, Co-IP...): Ignasi Aldomà Buixadé

Nombre d'investigadors: 5

Entitats de finançament: Fundació Privada del Món Rural (FMR)

Tipus d'entitat: INSTIT. PRIVADES SENSE

FINALITAT DE LUCRE

Ciutat de l'entitat de finançament: 25008 Lleida, Espanya

Data d07/02/2008 - 10/08/2009 Durada: 1 any - 6 mesos - 4 dies

Entitats participants: Fundació Privada del Món Rural (FMR)

Quantia total: 34.000 €

Denominació del projecte: Políticas urbanas entorno al Tren de Alta Velocidad en España. Acciones y estrategias locales para el aprovechamiento de las oportunidades que introduce el TAV.

Entitat de realització: Universitat de Lleida (UdL) Tipus d'entitat: Universitat

Ciutat de l'entitat de realització: Lleida, Espanya

Nom dels investigadors principals (IP, Co-IP...): Ma. Carmen Bellet Sanfeliu

Nombre d'investigadors: 5

Entitats de finançament: Ministerio de Educación y Ciencia

Tipus d'entitat: Administració estatal

Ciutat de l'entitat de finançament: Espanya

Codi segons l'entitat de finançament: TRA2006-15249-C04-02/MODAL Data d01/01/2006 - 31/12/2008 Durada: 3 anys Entitats participants: Sense especificar

Quantia total: 7.260 €

Denominació del projecte: Dona/Home Rurals. AD 89, A16: Formación y dinamización de grupo de iniciativas para el autoempleo y dirección femeninos en el ámbito turístico y de servicios en entornos de baja densidad

Entitat de realització: Universitat de Lleida (UdL) Tipus d'entitat: Universitat

Ciutat de l'entitat de realització: Lleida, Espanya

Nom dels investigadors principals (IP, Co-IP...): Ignasi Aldoma Buixade

Nombre d'investigadors: 3

Entitats de finançament:

Unió Europea Tipus d'entitat: Comissió UE

Ciutat de l'entitat de finançament: Institucions de la Unió Europea

Codi segons l'entitat de finançament: ES-ES20040089

Data d'01/01/2005 - 31/12/2007 Durada: 3 anys

Entitats participants: Universitat de Lleida (UdL)

Quantia total: 45.579,45 €

Denominació del projecte: Jornades Segarra-Garrigues.

Entitat de realització: Universitat de Lleida (UdL) Tipus d'entitat: Universitat

Ciutat de l'entitat de realització: Lleida, Espanya

Nom dels investigadors principals (IP, Co-IP...): Ignasi Aldoma Buixade

Nombre d'investigadors: 1

Entitats de finançament : Fundació Territori i paisatge (Caixa Catalunya) Tipus d'entitat: Associacions d'investigació

Ciutat de l'entitat de finançament: Barcelona, Espanya

Data d'01/01/2005 - 31/12/2005 Durada: 1 any

Entitats participants: Universitat de Lleida (UdL)

Quantia total: 6.932,77 €

Denominació del projecte: Grup de Territori i societat

Entitat de realització: Universitat de Lleida (UdL) Tipus d'entitat: Universitat

Ciutat de l'entitat de realització: Lleida, Espanya

Nom dels investigadors principals (IP, Co-IP...): Jordi Marti Henneberg

Nombre d'investigadors: 21

Entitats de finançament: Departament d'Universitats, Recerca i Societat de la Informació de la Generalitat de Catalunya (DURSI) Ciutat de l'entitat de finançament: Espanya

Tipus d'entitat: Administració de Catalunya

Codi segons l'entitat de finançament: 2001/SGR /00299

Data d'20/12/2001 - 19/12/2005 Durada: 4 anys

Entitats participants: Universitat de Lleida (UdL)

Quantia total: 26.444,53 €

Denominació del projecte: Material informatic per a biblioteques

Entitat de realització: Universitat de Lleida (UdL) Tipus d'entitat: Universitat

Ciutat de l'entitat de realització: Lleida, Espanya

Nom dels investigadors principals (IP, Co-IP...): Jordi Marti Henneberg

Nombre d'investigadors: 18

Entitats de finançament: Departament d'Universitats, Recerca i Societat de la Informació de la Generalitat de Catalunya (DURSI) Ciutat de l'entitat de finançament: Espanya

Tipus d'entitat: Administració de Catalunya

Codi segons l'entitat de finançament: 2005PEIR0053/11

Data d2005 - 2005 Durada: 1 dia

Entitats participants: Universitat de Lleida (UdL)

Quantia total: 11.977,5 €

Denominació del projecte: Equip informatic (hardware)

Entitat de realització: Universitat de Lleida (UdL) Tipus d'entitat: Universitat

Ciutat de l'entitat de realització: Lleida, Espanya

Nom dels investigadors principals (IP, Co-IP...): Jordi Marti Henneberg

Nombre d'investigadors: 14

Entitats de finançament: Departament d'Universitats, Recerca i Societat de la Informació de la Generalitat de Catalunya (DURSI) Ciutat de l'entitat de finançament: Espanya

Tipus d'entitat: Administració de Catalunya

Codi segons l'entitat de finançament: PEIR 10020/11

Data d2004 - 2004 Durada: 1 dia

Entitats participants: Universitat de Lleida (UdL)

Quantia total: 1.209.450 €

Denominació del projecte: Ciudades Medias e intermedias en España: posicionamiento en la red y procesos recientes

Entitat de realització: Universitat de Lleida (UdL) Tipus d'entitat: Universitat

Ciutat de l'entitat de realització: Lleida, Espanya

Nom dels investigadors principals (IP, Co-IP...): Juan Vilagrasa Ibarz

Nombre d'investigadors: 8

Entitats de finançament: Dirección General de Enseñanza Superior e Investigación Científica

Ciutat de l'entitat de finançament: Espanya

Tipus d'entitat: Administració estatal

Codi segons l'entitat de finançament: BSO2000-1085

Data d19/12/2000 - 18/12/2003 Durada: 3 anys

Entitats participants: Universitat de Lleida (UdL)

Denominació del projecte: Grup de Territori i societat

Entitat de realització: Universitat de Lleida (UdL) Tipus d'entitat: Universitat

Ciutat de l'entitat de realització: Lleida, Espanya

Nom dels investigadors principals (IP, Co-IP...): Juan Vilagrasa Ibarz

Nombre d'investigadors: 1

Entitats de finançament: Departament d'Universitats, Recerca i Societat de la Informació de la Generalitat de Catalunya (DURSI) Ciutat de l'entitat de finançament: Espanya

Tipus d'entitat: Administració de Catalunya

Codi segons l'entitat de finançament: 1999SGR 00172

Data d01/01/2000 - 19/12/2001 Durada: 1 any - 11 mesos - 19 dies

Entitats participants: Departament d'Innovació, Universitats i Empresa de la Generalitat de Catalunya (DIUE)

Quantia total: 19.232,39 €

Denominació del projecte: Projecte de Conveni dels Pirineus

Grau de contribució: Coordinador del projecte total, xarxa o consorci

Entitat de realització: Universitat de Lleida (UdL) Tipus d'entitat: Universitat

Ciutat de l'entitat de realització: Lleida, Espanya

Nom dels investigadors principals (IP, Co-IP...): Ignasi Aldoma Buixade

Nombre d'investigadors: 1

Entitats participants: Universitat de Lleida (UdL)

Entitats de finançament: Departament de Política Territorial i Obres Públiques de la Generalitat de Catalunya

Ciutat de l'entitat de finançament: Espanya Tipus d'entitat: Administració de Catalunya

Data d'inici: 2003 Durada: 1 dia

Quantia total: 9.000 €

Denominació del projecte: Actualització i nova proposta de Llei d'Alta Muntanya

Grau de contribució: Coordinador del projecte total, xarxa o consorci

Entitat de realització: Universitat de Lleida (UdL) Tipus d'entitat: Universitat

Ciutat de l'entitat de realització: Lleida, Espanya

Nom dels investigadors principals (IP, Co-IP...): Ignasi Aldoma Buixade



Nombre d'investigadors: 1

Entitats participants: Universitat de Lleida (UdL)

Entitats de finançament: Departament de Política Territorial i Obres Públiques de la Generalitat de Catalunya

Ciutat de l'entitat de finançament: Espanya

Tipus d'entitat: Administració de Catalunya

Data d'inici: 2002 Durada: 1 any - 1 dia

Quantia total: 12.000 €

Denominació del projecte: L'impacte socioeconòmic de l'expansió de Baqueira Beret a les Valls d'Àneu

Grau de contribució: Coordinador del projecte total, xarxa o consorci

Entitat de realització: Universitat de Lleida (UdL) Tipus d'entitat: Universitat

Ciutat de l'entitat de realització: Lleida, Espanya

Nom dels investigadors principals (IP, Co-IP...): Ignasi Aldoma Buixade

Nombre d'investigadors: 1

Entitats participants: Universitat de Lleida (UdL)

Entitats de finançament: Departament de Política Territorial i Obres Públiques de la Generalitat de Catalunya

Ciutat de l'entitat de finançament: Espanya

Tipus d'entitat: Administració de Catalunya

Data d'inici: 2000 Durada: 1 dia

Ramon J. Batalla Villanueva

Categoria professional: Titular de Universidad

Fecha de inicio: 1996

Publicaciones

Tena, A.; Ksiazek, L.; Vericat, D.; Batalla, R.J. Assessing the geomorphic effects of a flushing flow in a large regulated river. 912415 - River Research and Applications. 29 - 7, pp. 876 - 890. (Estats Units d'Amèrica): 2013. ISSN 1535-1459

DOI: <https://doi.org/10.1002/rra.2572>

Tipus de producció: Artículo científico Tipus de suport: Revista

Nombre total d'autors: 4

Font d'impacte: ISI Categoria: ENVIRONMENTAL SCIENCES

Índex d'impacte: 1.971 Revista dins del 25%: No

Posició de publicació: 92 Nombre de revistes a la categoria: 215

Font d'impacte: ISI Categoria: WATER RESOURCES

Índex d'impacte: 1.971 Revista dins del 25%: No

Posició de publicació: 20 Nombre de revistes a la categoria: 79

Publicació rellevant: Sí

González-Hidalgo JC; Batalla RJ; Cerda A. Catchment size and contribution of the largest daily events to suspended sediment load on a continental scale. 904891 - Catena. 102 - Special Issue, pp. 40 - 45. (Holanda): 2013. Disponible a Internet a:

<<http://dx.doi.org/10.1016/j.catena.2010.10.011>>. ISSN 0341-8162

DOI: <https://doi.org/10.1016/j.catena.2010.10.011>

Tipus de producció: Artículo científico Tipus de suport: Revista

Posició de signatura: 2

Nombre total d'autors: 3

Font d'impacte: ISI Categoria: SOIL SCIENCE (VEURE AGRICULTURE, SOIL SCIENCE)

Índex d'impacte: 2.482 Revista dins del 25%: Sí

Posició de publicació: 6 Nombre de revistes a la categoria: 33

Font d'impacte: ISI Categoria: WATER RESOURCES

Índex d'impacte: 2.482 Revista dins del 25%: Sí

Posició de publicació: 15 Nombre de revistes a la categoria: 79

Font d'impacte: ISI Categoria: GEOSCIENCES, MULTIDISCIPLINARY

Índex d'impacte: 2.482 Revista dins del 25%: No

Posició de publicació: 45 Nombre de revistes a la categoria: 173

Publicació rellevant: Sí

Buendia C; Gibbins CN; Vericat D; Batalla RJ; Douglas A. Detecting the structural and functional impacts of fine sediment on stream invertebrates. 913374 - Ecological Indicators. 25, pp. 184 - 196. (Holanda): 2013. Disponible a Internet a: <<http://dx.doi.org/10.1016/j.ecolind.2012.09.027>>. ISSN 1470-160X

DOI: <https://doi.org/10.1016/j.ecolind.2012.09.027>

Tipus de producció: Artículo científico Tipus de suport: Revista

Posició de signatura: 4

Nombre total d'autors: 5

Font d'impacte: ISI Categoria: ENVIRONMENTAL SCIENCES

Índex d'impacte: 3.23 Revista dins del 25%: Sí

Posició de publicació: 37 Nombre de revistes a la categoria: 215

Publicació rellevant: Sí

Tena A, Batalla RJ. The sediment budget of a large river regulated by dams (The lower River Ebro, NE Spain). 913828 - Journal Of Soils And Sediments. 13 - 5, pp. 966 - 980. (Alemanya): 2013. ISSN 1439-0108

DOI: <https://doi.org/10.1007/s11368-013-0681-7>

Tipus de producció: Artículo científico Tipus de suport: Revista

Posició de signatura: 2

Nombre total d'autors: 2

Font d'impacte: ISI Categoria: SOIL SCIENCE (VEURE AGRICULTURE, SOIL SCIENCE)

Índex d'impacte: 2.107 Revista dins del 25%: No

Posició de publicació: 11 Nombre de revistes a la categoria: 33

Publicació rellevant: Sí

Tena A, Batalla RJ. The sediment budget of a large river regulated by dams (The lower River Ebro, NE Spain). 913828 - Journal Of Soils And Sediments. 13 - 5, pp. 966 - 980. (Alemanya): 2013. ISSN 1439-0108

DOI: <https://doi.org/10.1007/s11368-013-0681-7>

Tipus de producció: Artículo científico Tipus de suport: Revista

Nombre total d'autors: 2

Font d'impacte: ISI Categoria: SOIL SCIENCE (VEURE AGRICULTURE, SOIL SCIENCE)

Índex d'impacte: 2.107 Revista dins del 25%: No

Posició de publicació: 11 Nombre de revistes a la categoria: 33

Publicació rellevant: Sí

Navarro-Ortega A; Acuna V; Blasco J; Conde C; Elorza FJ; Elozegi A; Frances F; La-Roca F; Muñoz I; Petrovic M; Pico Y; Sabater S; Sanchez-Vila X; Shuhmacher M; Barcelo D. Assessing and forecasting the impacts of global change on Mediterranean rivers. The SCARCE Consolidated project on Iberian basins. 909488 - Environmental Science and Pollution Research. 19 - 4, pp. 918 - 933. (Alemanya): 2012. ISSN 0944-1344

DOI: <https://doi.org/10.1007/s11356-011-0566-5>

Tipus de producció: Artículo científico Tipus de suport: Revista

Posició de signatura: 3

Nombre total d'autors: 15

Font d'impacte: ISI Categoria: ENVIRONMENTAL SCIENCES

Índex d'impacte: 2.618 Revista dins del 25%: No

Posició de publicació: 59 Nombre de revistes a la categoria: 210

Publicació rellevant: Sí



López-Tarazón JA; Batalla RJ; Vericat D; Francke T. The sediment budget of a highly dynamic mesoscale catchment: The River Isabena. 908476 - Geomorphology. 138 - 1, pp. 15 - 28. (Holanda): 2012. ISSN 0169-555X

DOI: <https://doi.org/10.1016/j.geomorph.2011.08.020>

Tipus de producció: Artículo científico Tipus de suport: Revista

Posició de signatura: 2

Nombre total d'autors: 4

Font d'impacte: ISI Categoria: GEOGRAPHY, PHYSICAL

Índex d'impacte: 2.552 Revista dins del 25%: No

Posició de publicació: 15 Nombre de revistes a la categoria: 45

Font d'impacte: ISI Categoria: GEOSCIENCES, MULTIDISCIPLINARY

Índex d'impacte: 2.552 Revista dins del 25%: Sí

Posició de publicació: 42 Nombre de revistes a la categoria: 172

Publicació rellevant: Sí

Tena A; Batalla R J; Vericat D. Reach-scale suspended sediment balance downstream from dams in a large Mediterranean river. 904221 - Hydrological Sciences Journal-Journal des Sciences Hydrologiques. 57 - 5, pp. 831 - 849. (Regne Unit): 2012. ISSN 0262-6667

Tipus de producció: Artículo científico Tipus de suport: Revista

Posició de signatura: 2

Nombre total d'autors: 3

Font d'impacte: ISI Categoria: WATER RESOURCES

Índex d'impacte: 1.114 Revista dins del 25%: No

Posició de publicació: 43 Nombre de revistes a la categoria: 80

Publicació rellevant: Sí

Gonzalez-Hidalgo JC; Batalla RJ; Cerda A; de Luis M. A regional analysis of the effects of largest events on soil erosion. 904891 - Catena. 95, pp. 85 - 90. (Holanda): 2012. ISSN 0341-8162

DOI: <https://doi.org/10.1016/j.catena.2012.03.006>

Tipus de producció: Artículo científico Tipus de suport: Revista

Posició de signatura: 2

Nombre total d'autors: 4

Font d'impacte: ISI Categoria: SOIL SCIENCE (VEURE AGRICULTURE, SOIL SCIENCE)

Índex d'impacte: 1.881 Revista dins del 25%: No

Posició de publicació: 12 Nombre de revistes a la categoria: 34

Font d'impacte: ISI Categoria: WATER RESOURCES

Índex d'impacte: 1.881 Revista dins del 25%: No

Posició de publicació: 25 Nombre de revistes a la categoria: 80

Font d'impacte: ISI Categoria: GEOSCIENCES, MULTIDISCIPLINARY

Índex d'impacte: 1.881 Revista dins del 25%: No

Posició de publicació: 61 Nombre de revistes a la categoria: 172

Publicació rellevant: Sí

Batalla, R.J.; Vericat D.A review of sediment quantity issues. Examples from the River Ebro and adjacent basins (NE Spain). 202424 - Environmental Assessment and Management. 7 - 2, pp. 256 - 268. (Estats Units d'Amèrica):

2011. ISSN 1551-3793

DOI: <https://doi.org/10.1002/ieam.126>

Tipus de producció: Articles en premsa Tipus de suport: Revista

Posició de signatura: 1

Nombre total d'autors: 2

Publicació rellevant: Sí

Proyectos

Denominació del projecte: Innovació a l'Euroregió 2014: Efectes del canvi global sobre els recursos hídrics de les grans conques fluvials de l'Euroregió Pirineus - Mediterrani

Entitat de realització: Universitat de Lleida (UdL) Tipus d'entitat: Universitat

Ciutat de l'entitat de realització: Lleida, Espanya

Nom dels investigadors principals (IP, Co-IP...): Ramon J. Batalla

Nombre d'investigadors: 6

Entitats de finançament:

Euroregió Pirineus Mediterrània Tipus d'entitat: Altres administracions UE

Ciutat de l'entitat de finançament: Tolosa, França

Codi segons l'entitat de finançament: GECTIAMI/PM/GP/2015/00093

Data dinici-fi: 04/09/2015 - 30/06/2017 Durada: 1 any - 9 mesos - 27 dies

Entitats participants: Universitat de Lleida (UdL)

Quantia total: 10.000 €

Denominació del projecte: Assessing and predicting effects on water quantity and quality in Iberian rivers caused by global change SCARCE

Entitat de realització: Universitat de Lleida (UdL) Tipus d'entitat: Universitat

Ciutat de l'entitat de realització: Lleida, Espanya

Nom dels investigadors principals (IP, Co-IP...): Damià Barceló Culleres

Nombre d'investigadors: 60



Entitats de finançament:

Ministerio de Ciencia e Innovación Tipus d'entitat: Administració estatal

Ciutat de l'entitat de finançament: Espanya

Codi segons l'entitat de finançament: CSD2009-00065

Data dinici-fi: 2009 - 2015 Durada: 6 anys - 1 dia

Entitats participants: Universitat de Lleida (UdL)

Quantia total: 4.640.683 €

Denominació del projecte: Evaluación y predicción de los efectos del cambio global en la cantidad y la calidad del agua en ríos ibéricos (SCARCE)

Entitat de realització: Universitat de Lleida (UdL) Tipus d'entitat: Universitat

Ciutat de l'entitat de realització: Lleida, Espanya

Nom dels investigadors principals (IP, Co-IP...): Ramon J. Batalla Villanueva

Nombre d'investigadors: 25

Entitats de finançament: Ministerio de Ciencia e Innovación Tipus d'entitat: Administració estatal

Ciutat de l'entitat de finançament: Espanya

Codi segons l'entitat de finançament: CSD2009-00065

Data dinici-fi: 17/12/2009 - 16/12/2014 Durada: 5 anys

Entitats participants: Universitat de Lleida (UdL)

Quantia total: 340.528 €

Denominació del projecte: Hydro-morphological pressures and ecological effects in meso-scale European rivers: Identification, assessment and prioritisation of restoration measures

Entitat de realització: Universitat de Lleida (UdL) Tipus d'entitat: Universitat

Ciutat de l'entitat de realització: Lleida, Espanya

Nom dels investigadors principals (IP, Co-IP...): Ramon J. Batalla Villanueva

Nombre d'investigadors: 1

Entitats de finançament: European Comission IWRM-NET Tipus d'entitat: Comissió UE

Ciutat de l'entitat de finançament: Institucions de la Unió Europea

Data dinici-fi: 2008 - 2010 Durada: 2 anys - 1 dia

Entitats participants: Universitat de Lleida (UdL)

Quantia total: 297.707 €

Denominació del projecte: Grup consolidat Medi Ambient: Sòls, aigües i residus orgànics

Entitat de realització: Universitat de Lleida (UdL) Tipus d'entitat: Universitat

Ciutat de l'entitat de realització: Lleida, Espanya

Nom dels investigadors principals (IP, Co-IP...): M. Concepcion Ramos Martin

Nombre d'investigadors: 13

Entitats de finançament:



Departament d'Universitats, Recerca i Societat de la
Informació de la Generalitat de Catalunya (DURSI)

Tipus d'entitat: Administració de Catalunya

Ciutat de l'entitat de finançament: Espanya

Codi segons l'entitat de finançament: 2005SGR00433

Data dinici-fi: 18/10/2005 - 31/12/2009 Durada: 4 anys - 2 mesos - 14 dies

Entitats participants: Universitat de Lleida (UdL)

Denominació del projecte: Long-term morphological changes in Welsh regulated rivers under
distinct impoundment configuration.

Entitat de realització: Universitat de Lleida (UdL) Tipus d'entitat: Universitat

Ciutat de l'entitat de realització: Lleida, Espanya

Nom dels investigadors principals (IP, Co-IP...): Damià Vericat

Nombre d'investigadors: 3

Entitats de finançament: Engineering and Physical Sciences Research Council Tipus d'entitat:
Empreses públiques estrangeres

Ciutat de l'entitat de finançament: Regne Unit

Royal Geographical Society Tipus d'entitat: IPSFL de la UE

Ciutat de l'entitat de finançament: Regne Unit

Codi segons l'entitat de finançament: RGS-IBG EPSRC

Data dinici-fi: 2008 - 2009 Durada: 1 any - 1 dia

Entitats participants: Universitat de Lleida (UdL)

Quantia total: 4.500 €

Denominació del projecte: Geomorphic assessment of selected hydro-power rivers in Scotland

Entitat de realització: Universitat de Lleida (UdL) Tipus d'entitat: Universitat

Ciutat de l'entitat de realització: Lleida, Espanya

Nom dels investigadors principals (IP, Co-IP...): Chris N. Gibbins

Nombre d'investigadors: 3

Entitats de finançament: Scottish Southern and Energy Tipus d'entitat: Empreses privades
estrangeres

Ciutat de l'entitat de finançament: Regne Unit

University of Aberdeen Tipus d'entitat: Universitat

Ciutat de l'entitat de finançament: Regne Unit

Data d'inici-fi: 2007 - 2008 Durada: 1 any - 1 dia

Entitats participants: Universitat de Lleida (UdL)

Quantia total: 18.000 €



Denominació del projecte: Encomienda de gestión relacionada con el medio ambiente en el marco del Proyecto 'Modelo Conceptual para comprender el riesgo de los fangos tóxicos contenidos en el embalse de Flix. Propuestas para su estudio científico'

Entitat de realització: Universitat de Lleida (UdL) Tipus d'entitat: Universitat

Ciutat de l'entitat de realització: Lleida, Espanya

Nom dels investigadors principals (IP, Co-IP...): Ramon J. Batalla Villanueva

Nombre d'investigadors: 1

Entitats de finançament: Ministerio de Medio Ambiente Tipus d'entitat: Administració estatal

Ciutat de l'entitat de finançament: Espanya

Agència Catalana de l'Aigua (ACA) Tipus d'entitat: Administració de Catalunya

Ciutat de l'entitat de finançament: Barcelona, Espanya

Consejo Superior de Investigaciones Científicas (CSIC)

Tipus d'entitat: Organismes públics estatals

Ciutat de l'entitat de finançament: Madrid, Espanya

Codi segons l'entitat de finançament: X0169

Data dinici-fi: 30/11/2005 - 31/12/2007 Durada: 2 anys - 1 mes - 2 dies

Entitats participants: Universitat de Lleida (UdL)

Quantia total: 44.281 €

Denominació del projecte: Collection of hidro-sedimentary data in river basins of the Southern Pyrenees

Grau de contribució: Coordinador del projecte total, xarxa o consorci

Entitat de realització: Centre Tecnològic Forestal de Catalunya (CTFC)

Tipus d'entitat: IPFSL - Ensenyament Superior

Ciutat de l'entitat de realització: 25280 Solsona, Espanya

Nom dels investigadors principals (IP, Co-IP...): Batalla, Ramon J.

Nombre d'investigadors: 2

Entitats participants: Universitat de Lleida (UdL)

Entitats de finançament: Helmholtz-Zentrum für Umweltforschung GmbH - UFZ

Tipus d'entitat: Altres administracions UE

Ciutat de l'entitat de finançament: Leipzig, Alemanya

Data d'inici: 07/05/2014 Durada: 3 anys

Quantia total: 7.500 €

Denominació del projecte: Grup de Medi Ambient: sòls, aigües i residus orgànics

Entitat de realització: Universitat de Lleida (UdL) Tipus d'entitat: Universitat

Ciutat de l'entitat de realització: Lleida, Espanya

Nom dels investigadors principals (IP, Co-IP...): María Concepción Ramos Martín

Nombre d'investigadors: 29

Entitats de finançament: Departament d'Universitats, Recerca i Societat de la

Informació de la Generalitat de Catalunya (DURSI)

Tipus d'entitat: Administració de Catalunya

Ciutat de l'entitat de finançament: Espanya

Codi segons l'entitat de finançament: 2001/SGR /00312

Data dinici-fi: 20/12/2001 - 19/12/2005 Durada: 4 anys

Entitats participants: Universitat de Lleida (UdL)

Quantia total: 20.434,41 €

Denominació del projecte: Material d'equipament i infraestructura destinat a la recerca

Entitat de realització: Universitat de Lleida (UdL) Tipus d'entitat: Universitat

Ciutat de l'entitat de realització: Lleida, Espanya

Nom dels investigadors principals (IP, Co-IP...): Rosa Maria Poch Claret

Nombre d'investigadors: 10

Entitats de finançament:

Departament d'Universitats, Recerca i Societat de la

Informació de la Generalitat de Catalunya (DURSI)

Tipus d'entitat: Administració de Catalunya

Ciutat de l'entitat de finançament: Espanya

Codi segons l'entitat de finançament: PEIR 10020/09

Data d'inici-fi: 2004 - 2004 Durada: 1 dia

Entitats participants: Universitat de Lleida (UdL)

Quantia total: 15.825 €

Denominació del projecte: Evaluación de recursos hídricos y transporte sólido en cuencas forestales mediterráneas con distintos usos del suelo: Aproximación regional y experimental

Entitat de realització: Universitat de Lleida (UdL) Tipus d'entitat: Universitat

Ciutat de l'entitat de realització: Lleida, Espanya

Nom dels investigadors principals (IP, Co-IP...): Maria Sala Sanjaume

Nombre d'investigadors: 6

Entitats de finançament: Ministerio de Educación y Cultura Tipus d'entitat: Administració estatal

Ciutat de l'entitat de finançament: Espanya

Codi segons l'entitat de finançament: HID97-0397

Data d'inici-fi: 01/08/1997 - 31/07/2000 Durada: 3 anys

Entitats participants: Universitat de Lleida (UdL)

Quantia total: 85.854,58 €

Daniel Paül Agustí

Categoria professional: Professor Lector

Fecha de inicio: 2011

Publicaciones

Paül i Agustí, Daniel. Agricultura, muntanyes i, La percepció de la província de Lleida per part dels estudiants universitaris catalans. 000278 - Documents d'Anàlisi Geogràfica. 62 - 1, pp. 111 - 132. (Espanya): 2016. ISSN 0212-1573

Handle: <http://hdl.handle.net/10459.1/57308>

Tipus de producció: Artículo científico Tipus de suport: Revista

Nombre total d'autors: 1

Paül i Agustí, Daniel. On situaries la ciutat al mapa? Anàlisi de les representacions de la província de Lleida entre els estudiants universitaris catalans. 000736 - Treballs de la Societat Catalana de Geografia. 81, pp. 137 - 158. (Espanya): 2016. ISSN 1133-2190

Tipus de producció: Artículo científico Tipus de suport: Revista

Nombre total d'autors: 1

Paül i Agustí, Daniel. Las campañas de imagen de las ciudades intermedias catalanas. ¿Que aspectos destacan en su comunicación?. Ciudades y territorio. Intermediación y desarrollo. pp. 56 - 73. (Espanya): Editorial Milenio,

2014. ISBN 978-84-9743-643-4

Dipòsit legal: L-1185-2014

Tipus de producció: Artículo científico Tipus de suport: Llibre

Nombre total d'autors: 1

GUTIÉRREZ PALOMERO, Aaron; PAÜL AGUSTÍ, Daniel. El potencial industrial del corredor configurado por la autovía A-2 en las comarcas de Lleida. Crisis económica e impactos territoriales. pp. 285 - 300. Girona(Espanya): Servei de Publicacions de la Universitat de Girona, 2013. ISBN 978-84-8458-429-2

Tipus de producció: Artículo científico Tipus de suport: Llibre

Nombre total d'autors: 2



GANAU CASAS, Joan; PAÛL AGUSTÍ, Daniel; RIERA FIGUERAS, Pilar. La distribución de la economía creativa y del conocimiento en Catalunya. Dinámicas en los espacios metropolitanos y no metropolitanos. Crisis econòmica e impactos territoriales. pp. 392 - 414. (Espanya): Servei de Publicacions de la Universitat de Girona, 2013. ISBN 978-84-8458-429-2

Tipus de producció: Article científic Tipus de suport: Llibre

Nombre total d'autors: 3

Paul Agusti, Daniel; Aguilar Ortiz, Laura; Ganau Casas, Joan. La protección de las construcciones de una huerta urbana en transformación. El catálogo de construcciones en suelo no urbano del Municipio de Lleida. Citta, Territorio, Gente. Libro degli Atti del 9º Congresso 'Città e Territorio Virtuale'. pp. 848 - 857. (Itàlia): Roma

TrE-Press, 2015. ISBN 978-88-97524-15-1

Tipus de producció: Capítol de llibre Tipus de suport: Llibre

Nombre total d'autors: 3

Paül i Agustí, Daniel. La localización de topónimos en los mapas. Propuestas de mejora del proceso de aprendizaje a partir de la cartografía digital. Análisis espacial y representación geográfica: innovación y aplicación. pp. 1475 - 1483. Zaragoza(Espanya): Universidad de Zaragoza - Asociación de geógrafos españoles, 2015. ISBN 978-84-92522-95-8

Tipus de producció: Capítol de llibre Tipus de suport: Llibre

Nombre total d'autors: 1

ALAMON, NÚRIA; GUARDIA, CARLOS; PALLARÈS, IMMA; PALLARÈS; MARTA Y PAÛL; DANIEL. POTENCIALIDADES DEL DESARROLLO RURAL SOSTENIBLE: LA ARTESANÍA ALIMENTARIA EN EL PIRINEO. INVESTIGANDO EN RURAL. pp. 43 - 52. (Espanya): Ulzama ediciones, 2012. ISBN 978-84-92870-81-3

Dipòsit legal: NA 724-2012

Tipus de producció: Capítol de llibre Tipus de suport: Llibre

Nombre total d'autors: 5

Paül i Agustí, Daniel. Visitando el pasado: un análisis de la idealización de la imagen en el turismo monumental. Las utopías y la construcción de la sociedad del futuro. (Espanya): Publicacions i Edicions UB, 2016.

Tipus de producció: Acta congrés Tipus de suport: Llibre

Nombre total d'autors: 1

Paül Agustí, Daniel. DE LA SEGONA EDICIÓ DEL CURS TASTA LA MUNTANYA, ESTRATÈGIES DE DESENVOLUPAMENT ECONÒMIC LOCAL. (Espanya): 2012. Disponible a Internet a: <<http://scg.iec.cat/Scg9/Scg90/S99611.htm>>.

Tipus de producció: Pàgina web

Nombre total d'autors: 1



Paül Augstí, Daniel. ENTREVISTA A DANIEL PAÜL, COORDINADOR DEL CURS TASTA LA MUNTANYA, ESTRATÈGIES DE DESENVOLUPAMENT ECONÒMIC LOCAL. (Espanya): 2012. Disponible a Internet a:

<<http://udlestiu.blogs.udl.cat/archives/82>>.

Tipus de producció: Pàgina web

Nombre total d'autors: 1

Proyectos

Títol del treball: President de la 2a sessió: Turisme i territori (Presidència de sessió)

Nom del congrés: III Jornada AECIT sobre proyectos de investigación en turismo

Tipus d'esdeveniment: Congrés Àmbit del congrés: Internacional

Tipus de participació: Participativo - Otros

Ciutat de celebració: Barcelona, Espanya

Data de celebració: 2015

Data de finalització: 2015

Paül i Agustí, Daniel.

Títol del treball: El territori com a recurs turístic, base del desenvolupament de l'Alt Pirineu i Aran?

Explorant alternatives (Taula rodona)

Nom del congrés: El territori que volem. Reflexions al voltant del Pirineu

Tipus d'esdeveniment: Congrés Àmbit del congrés: Nacional

Tipus de participació: Participativo - Otros

Ciutat de celebració: Espanya

Data de celebració: 2014

Data de finalització: 2014

Paül i Agustí, Daniel.

Títol del treball: Característiques del perfil de la demanda turística de l'Alt Urgell.

Nom del congrés: Fem parc

Tipus d'esdeveniment: Congrés Àmbit del congrés: Nacional

Tipus de participació: Participativo - Ponencia invitada/ Keynote

Ciutat de celebració: Espanya

Data de celebració: 2014

Data de finalització: 2014

Paül i Agustí, Daniel.

Títol del treball: Característiques del perfil de la demanda turística a l'Alta Ribagorça.

Nom del congrés: Fem Parc - Parc Nacional d'Aigüestortes i Espany de Sant Maurici

Tipus d'esdeveniment: Congrés Àmbit del congrés: Nacional

Tipus de participació: Participativo - Ponencia invitada/ Keynote

Ciutat de celebració: Espanya

Data de celebració: 2014

Data de finalització: 2014

Paül i Agustí, Daniel.

Títol del treball: Característiques del perfil de la demanda turística del Pallars.

Tipus d'esdeveniment: Congrés Àmbit del congrés: Nacional

Tipus de participació: Participativo - Ponencia invitada/ Keynote

Ciutat de celebració: Espanya

Data de celebració: 2014

Data de finalització: 2014

Paül i Agustí, Daniel.

Damià Vericat Querol

Categoría profesional: Investigador Ramon y Cajal

Fecha de inicio: 2011

Publicaciones

López, R.; Vericat, D.; Batalla, R.J.Evaluación de fórmulas de transporte de fondo en un río de gravas acorazado. 917148 - Tecnología y Ciencias del Agua. 6 - 2, pp. 5 - 20. (Mèxic): 2015. Disponible a Internet a:

<<http://dx.doi.org/10.1016/j.jhydrol.2013.12.014>>. ISSN 0187-8336

Tipus de producció: Artículo científico Tipus de suport: Revista

Nombre total d'autors: 3

Font d'impacte: ISI Categoria: ENGINEERING, CIVIL

Índex d'impacte: 0.043 Revista dins del 25%: No

Posició de publicació: 125 Nombre de revistes a la categoria: 126

Font d'impacte: ISI Categoria: WATER RESOURCES

Índex d'impacte: 0.043 Revista dins del 25%: No

Posició de publicació: 84 Nombre de revistes a la categoria: 85



Lobera G; Besné P; Vericat D; Lopez-Tarazon JA; Tena A; Aristi I; Díez JR; Ibisate A; Larrañaga A; Elosegí A; Batalla RJ. Geomorphic status of regulated rivers in the Iberian Peninsula. 901502 - Science of the Total Environment. 508, pp. 101 - 114. (Holanda): Elsevier, 2015. ISSN 0048-9697

DOI: <https://doi.org/10.1016/j.scitotenv.2014.10.058>

Tipus de producció: Article científic Tipus de suport: Revista

Nombre total d'autors: 11

Font d'impacte: ISI Categoria: ENVIRONMENTAL SCIENCES

Índex d'impacte: 3.976 Revista dins del 25%: Sí

Posició de publicació: 32 Nombre de revistes a la categoria: 225

Tuset J; Vericat D; Batalla RJ. Evolución morfo-sedimentaria del tramo medio del río Segre. 200162 – Cuadernos de Investigación Geográfica. 41 - 1, pp. 23 - 62. (Espanya): 2015. ISSN 0211-6820

Tipus de producció: Article científic Tipus de suport: Revista

Nombre total d'autors: 3

Tuset J; Vericat D; Batalla RJ. Rainfall, runoff and sediment transport variability in a mediterranean mountain catchment. 901502 - Science of the Total Environment. 540, pp. 114 - 132. (Holanda): Elsevier, 2015. ISSN

0048-9697

Tipus de producció: Article científic Tipus de suport: Revista

Nombre total d'autors: 3

Font d'impacte: ISI Categoria: ENVIRONMENTAL SCIENCES

Índex d'impacte: 3.976 Revista dins del 25%: Sí

Posició de publicació: 32 Nombre de revistes a la categoria: 225

Buendía C; Bussi G; Tuset J; Vericat D; Sabater S; Palau A; Batalla RJ. Effects of afforestation on runoff and sediment load in an upland mediterranean catchment. 901502 - Science of the Total Environment. 540, pp. 144 -

157. (Holanda): Elsevier, 2015. ISSN 0048-9697

Tipus de producció: Article científic Tipus de suport: Revista

Nombre total d'autors: 7

Font d'impacte: ISI Categoria: ENVIRONMENTAL SCIENCES

Índex d'impacte: 3.976 Revista dins del 25%: Sí

Smith, M.; Vericat, D. Evaluating shallow-water bathymetry from through-water terrestrial laser scanning under a range of hydraulic and physical water quality conditions. 912415 - River Research and Applications. 30 - 7, pp. 905 - 924. (Estats Units d'Amèrica): 2014. ISSN 1535-1459

Tipus de producció: Article científic Tipus de suport: Revista

Nombre total d'autors: 2

Font d'impacte: ISI Categoria: ENVIRONMENTAL SCIENCES

Índex d'impacte: 2.025 Revista dins del 25%: No

Posició de publicació: 97 Nombre de revistes a la categoria: 223

Font d'impacte: ISI Categoria: WATER RESOURCES

Índex d'impacte: 2.025 Revista dins del 25%: No

Posició de publicació: 21 Nombre de revistes a la categoria: 83

Williams R; Brasington J; Vericat D; Hicks M. Hyperscale terrain modelling of braided rivers: fusing Mobile terrestrial laser scanning and optical bathymetric mapping. 901717 - Earth Surface Processes and Landforms. 39, 2, pp. 167 - 183. (Regne Unit): 2014. ISSN 0197-9337

Handle: <http://hdl.handle.net/10459.1/47558>

Tipus de producció: Artículo científico Tipus de suport: Revista

Nombre total d'autors: 4

Font d'impacte: ISI Categoria: GEOGRAPHY, PHYSICAL

Índex d'impacte: 2.845 Revista dins del 25%: No

Posició de publicació: 12 Nombre de revistes a la categoria: 46

Font d'impacte: ISI Categoria: GEOSCIENCES, MULTIDISCIPLINARY

Índex d'impacte: 2.845 Revista dins del 25%: Sí

Posició de publicació: 31 Nombre de revistes a la categoria: 175

Buendia, C.; Vericat, D.; Gibbins, C.N.; Batalla, R.J. Temporal dynamics of sediment transport and transient in-channel storage in a highly erodible catchment. 909323 - Land Degradation & Development. pp. 1 - 12. (Regne Unit): John Wiley & Sons Inc., 2014. ISSN 1085-3278

DOI: <https://doi.org/10.1002/ldr.2348>

Tipus de producció: Artículo científico Tipus de suport: Revista

Nombre total d'autors: 4

Font d'impacte: ISI Categoria: ENVIRONMENTAL SCIENCES

Índex d'impacte: 2.058 Revista dins del 25%: Sí

Posició de publicació: 50 Nombre de revistes a la categoria: 223

Font d'impacte: ISI Categoria: SOIL SCIENCE (VEURE AGRICULTURE, SOIL SCIENCE)

Índex d'impacte: 2.058 Revista dins del 25%: Sí

Posició de publicació: 3 Nombre de revistes a la categoria: 34

Vericat, D.; Smith, M.; Brasington, J. Patterns of topographic change in sub-humid badlands determined by high resolution multi-temporal topographic surveys. 904891 - Catena. 120, pp. 164 - 176. (Holanda): 2014. ISSN 0341-8162

Tipus de producció: Artículo científico Tipus de suport: Revista

Nombre total d'autors: 3

Font d'impacte: ISI Categoria: SOIL SCIENCE (VEURE AGRICULTURE, SOIL SCIENCE)

Índex d'impacte: 2.82 Revista dins del 25%: Si

Proyectos

Denominació del projecte: Monitoring Long-Term Topographic Changes in Badlands: a Natural Laboratory in the Southern Pyrenees

Entitat de realització: Universidad de Lleida Tipus d'entitat: Universitat

Ciutat de l'entitat de realització: Espanya

Nom dels investigadors principals (IP, Co-IP...): Damia Vericat

Entitats de finançament:

British Society for Geomorphology Tipus d'entitat: Institucions privades sense finalitat de lucre

Ciutat de l'entitat de finançament: Regne Unit

Denominació del projecte: Evaluación y predicción de los efectos del cambio global en la cantidad y la calidad del agua en ríos ibéricos (SCARCE)

Entitat de realització: Universitat de Lleida (UdL) Tipus d'entitat: Universitat

Ciutat de l'entitat de realització: Lleida, Espanya

Nom dels investigadors principals (IP, Co-IP...): Ramon J. Batalla Villanueva

Nombre d'investigadors: 25

Entitats de finançament:

Ministerio de Ciencia e Innovación Tipus d'entitat: Administració estatal

Ciutat de l'entitat de finançament: Espanya

Codi segons l'entitat de finançament: CSD2009-00065

Data dinici-fi: 17/12/2009 - 16/12/2014 Durada: 5 anys

Entitats participants: Universitat de Lleida (UdL)

Quantia total: 340.528 €

Denominació del projecte: Dinàmica morfo-sedimentària, variabilitat hidràulica i disponibilitat d'hàbitat en medis fluvials

Entitat de realització: Universitat de Lleida (UdL) Tipus d'entitat: Universitat

Ciutat de l'entitat de realització: Lleida, Espanya

Nom dels investigadors principals (IP, Co-IP...): Colin Rennie; Damian Vericat Querol

Nombre d'investigadors: 2

Entitats de finançament:

Universitat de Lleida (UdL) Tipus d'entitat: Universitat

Ciutat de l'entitat de finançament: Lleida, Espanya

Data dinici-fi: 13/03/2014 - 29/03/2014 Durada: 17 dies

Entitats participants: Sense especificar

Denominació del projecte: Aplicación de técnicas avanzadas de geomática para el estudio de la dinámica sedimentaria en cárcavas del Pre-Pirineo Aragonés (BadlandScan)

Entitat de realització: Centre Tecnològic Forestal de Catalunya (CTFC)

Tipus d'entitat: IPFSL - Ensenyament Superior

Ciutat de l'entitat de realització: 25280 Solsona, Espanya

Nom dels investigadors principals (IP, Co-IP...): Damià Vericat

Entitats de finançament:

Instituto de Estudios Altoaragoneses Tipus d'entitat: IPSFL - ADMINISTRACIÓ

Ciutat de l'entitat de finançament: Huesca, Espanya

Data d'inici-fi: 2010 - 2010 Durada: 1 dia

Entitats participants: Centre Tecnològic Forestal de Catalunya (CTFC)

Quantia total: 3.000 €

Denominació del projecte: Predicting flow resistance from surface roughness on marginally-inundated gravel beds

Entitat de realització: Aberystwyth University Tipus d'entitat: Universitat

Ciutat de l'entitat de realització: Aberystwyth, Regne Unit

Nom dels investigadors principals (IP, Co-IP...): Mark Smith

Entitats de finançament:

Aberystwyth University Tipus d'entitat: Universitat

Ciutat de l'entitat de finançament: Aberystwyth, Regne Unit

Data dinici-fi: 2009 - 2010 Durada: 1 any - 1 dia

Entitats participants: Aberystwyth University

Denominació del projecte: Grup consolidat Medi Ambient: Sòls, aigües i residus orgànics

Entitat de realització: Universitat de Lleida (UdL) Tipus d'entitat: Universitat

Ciutat de l'entitat de realització: Lleida, Espanya

Nom dels investigadors principals (IP, Co-IP...): M. Concepcion Ramos Martin

Nombre d'investigadors: 13

Entitats de finançament:

Departament d'Universitats, Recerca i Societat de la
Informació de la Generalitat de Catalunya (DURSI)

Tipus d'entitat: Administració de Catalunya

Ciutat de l'entitat de finançament: Espanya

Codi segons l'entitat de finançament: 2005SGR00433

Data d'inici-fi: 18/10/2005 - 31/12/2009 Durada: 4 anys - 2 mesos - 14 dies

Entitats participants: Universitat de Lleida (UdL)

Denominació del projecte: Geomorphic assessment of selected hydro-power rivers in Scotland

Entitat de realització: Universitat de Lleida (UdL) Tipus d'entitat: Universitat

Ciutat de l'entitat de realització: Lleida, Espanya

Nom dels investigadors principals (IP, Co-IP...): Chris N. Gibbins

Nombre d'investigadors: 3

Entitats de finançament:

University of Aberdeen Tipus d'entitat: Universitat

Ciutat de l'entitat de finançament: Regne Unit

Scottish Southern and Energy Tipus d'entitat: Empreses privades estrangeres

Ciutat de l'entitat de finançament: Regne Unit

Data d'inici-fi: 2007 - 2008 Durada: 1 any - 1 dia

Entitats participants: Universitat de Lleida (UdL)

Quantia total: 18.000 €

Denominació del projecte: Biodiversity and human impacts in mountain rivers: Influences of natural and human induced disturbance

Entitat de realització: Universitat de Lleida (UdL) Tipus d'entitat: Universitat

Ciutat de l'entitat de realització: Lleida, Espanya

Nom dels investigadors principals (IP, Co-IP...): Ramon J. Batalla Villanueva

Nombre d'investigadors: 2

Entitats de finançament: The Leverhume Trust Tipus d'entitat: INSTIT. PRIVADES SENSE FINALITAT DE LUCRE

Ciutat de l'entitat de finançament: Regne Unit

Codi segons l'entitat de finançament: RF-4-RFG-2005-0170

Data d'inici-fi: 15/11/2005 - 14/11/2006 Durada: 1 any

Entitats participants: Universitat de Lleida (UdL)

Quantia total: 12.000 €

Carles Feixa Pàmpols

Categoría profesional: Catedrático de Universidad

Fecha de inicio: 2011

Publicaciones

Feixa, C. The 'Indignant' Pilgrim: Cultural Narratives of Crisis and Renewal in the 15M Movement in Spain. 003295 - ROMANCE QUARTERLY. 64 - 3, 2017. Disponible a Internet a:

<<http://www.tandfonline.com/toc/vroq20/current>>. ISSN 0883-1157

DOI: <https://doi.org/10.1080/08831157.2017.1321336>

Tipus de producció: Artículo científico Tipus de suport: Revista

Nombre total d'autors: 1

Font d'impacte: SJR

Índex d'impacte: 0.111

Feixa, C. Juventud, identidad y crisis: narrativas teóricas. 004331 - RES.

REVISTA ESPAÑOLA DE SOCIOLOGÍA. 26 - 3, 2017. Disponible a Internet a:

<<http://fes-sociologia.com/bienvenidos-as-a-la-revista-espanola-de-sociologia/pages/123/>>. ISSN 1578-2824

Tipus de producció: Artículo científico Tipus de suport: Revista

Nombre total d'autors: 1

Font d'impacte: SJR

Índex d'impacte: 0.186

Feixa, C.,; Guerra, P. 'Unidos por el mismo sueño en una canción': on music, gangs and bands. 004871 - Portuguese Journal of Social Sciences. 16 - 1, 2017. Disponible a Internet a:

<<http://pjss.iscte-iul.pt/index.php/pjss>>. ISSN 1758-9509

Tipus de producció: Artículo científico Tipus de suport: Revista

Nombre total d'autors: 2

Feixa, C.; Nofre, J. Youth Cultures. 914584 - Current Sociology. 65, (Regne Unit): 2017. ISSN 0011-3921

Tipus de producció: Artículo científico Tipus de suport: Revista

Nombre total d'autors: 2 Font d'impacte: Altres

Índex d'impacte: 1.643

Feixa, C.,; Rubio, C. Te vas pensando que has dejado atrás a zombis. La emigración juvenil: ¿aventura o exilio?.

000984 - Revista de Dialectología y tradiciones populares. 73 - 1, pp. 9 - 22. (Espanya): 2017. Disponible a

Internet a: <<http://rdtp.revistas.csic.es/index.php/rdtp/index.>>. ISSN 0034-7981

DOI: <https://doi.org/10.3989/rdtp.2017.01.001.01>

Tipus de producció: Article científic Tipus de suport: Revista

Nombre total d'autors: 1

Font d'impacte: SJR

Índex d'impacte: 0.141

Feixa, C. Historias de vida y estudios sobre juventud. 001024 - Sociológica. 4, pp. 138 - 155. (Espanya): 2016.

Disponible a Internet a: <<http://colegiodesociologosperu.org.pe/41-top-article/146-publicaciones>>.

Tipus de producció: Article científic Tipus de suport: Revista

Nombre total d'autors: 1

Feixa C; Fernández-Planells A; Figueras M. Generación Hashtag. Los movimientos juveniles en la era de la web social. 201459 - Revista Latinoamericana de Ciencias

Sociales, Niñez y Juventud. 14 - 1, pp. 107 - 120. (Colòmbia): 2016. Disponible a Internet a:

<<http://revistaumanizales.cinde.org.co/index.php/Revista-Latinoamericana>>.

ISSN 1692-715X

DOI: <https://doi.org/10.11600/1692715x.1416301115>

Tipus de producció: Article científic Tipus de suport: Revista

Nombre total d'autors: 3

Font d'impacte: sCIELO

Índex d'impacte: 0.481

Font de citació: sCIELO Citacions: 5

Feixa, C.; Vázquez, M.; Domínguez, M.I.; Unda, R. Acción colectiva, activismos juveniles y Estado en Iberoamérica y El Caribe. 004789 - Universitas. 12 - 24, pp. 85 - 90. UPS-Ecuador, 2016.

ISSN 1390-3837

DOI: <https://doi.org/10.17163/uni.n24.%25x>

Tipus de producció: Article científic Tipus de suport: Revista

Nombre total d'autors: 4

Feixa C; Perondi M; Castro G.O Peregrino Indignado: Topías e Utopias do 15M. 004701 - Tomo. 27 - 2, pp. 397 - 428. Universidade Federal de Sergipe, 2015. Disponible a Internet a:

<<http://www.seer.ufs.br/index.php/tomo/article/view/4656>>. ISSN 2318-9010

Tipus de producció: Artículo científico Tipus de suport: Revista

Nombre total d'autors: 3

Márquez, C.; Isaacs, A.; Feixa, C. Nosotros, los de Casa Fuster. Una experiencia etnopedagógica desde el método de las historias de vida. 201460 - Periferia. Revista d'investigació i formació en antropologia, UAB. 20 - 1, pp. 3 -33. (Espanya): 2015. Disponible a Internet a: <<http://revistes.uab.cat/periferia/index>>.

DOI: <https://doi.org/10.5565/rev/periferia.448>

Handle: <http://hdl.handle.net/10459.1/48955>

Tipus de producció: Artículo científico Tipus de suport: Revista

Nombre total d'autors: 3

Font d'impacte: Altres

Índex d'impacte: 0.026

Benedicto, J.,; Feixa, C. Los estudios sobre la juventud en España: pasado, presente, futuro. 000611 – Revista de Estudios de Juventud. 110, pp. 5 - 12. (Espanya): Instituto de la Juventud. Ministerio de Trabajo y Asuntos Sociales, 2015. Disponible a Internet a: <<http://www.injuve.es/observatorio/demografia-e-informacion-general/110-los-estudios-sobre-la-juventud-en-espana-pasado-presente-futuro>>. ISSN 0211-4364

Tipus de producció: Artículo científico Tipus de suport: Revista

Nombre total d'autors: 2

Font d'impacte: Altres

Índex d'impacte: 0.049

Proyectos

Denominació del projecte: Transnational Gangs as Agents of Mediation: Experiences of conflict resolution in youth street organizations in Southern Europe, North Africa and the Americas (TRANSGANG).

Entitat de realització: Universitat de Lleida (UdL) Tipus d'entitat: Universitat

Ciutat de l'entitat de realització: Lleida, Espanya

Nom dels investigadors principals (IP, Co-IP...): Carles Feixa Pampols

Nombre d'investigadors: 1

Entitats de finançament:

ERC Advanced Grand Unió Europea Tipus d'entitat: Comissió UE

Ciutat de l'entitat de finançament: Desconegut

Codi segons l'entitat de finançament: H2020-ERC-AdG-742705

Data d'inici-fi: 2017 - 2021 Durada: 4 anys - 1 dia

Entitats participants: Universitat de Lleida (UdL)

Quantia total: 2.400.000 €

Denominació del projecte: Convocatòria del Programa ICREA Acadèmia 2016. Premi a l'investigador

Entitat de realització: Universitat de Lleida (UdL) Tipus d'entitat: Universitat

Ciutat de l'entitat de realització: Lleida, Espanya

Nom dels investigadors principals (IP, Co-IP...): Carles Feixa Pampols

Nombre d'investigadors: 1

Entitats de finançament:

Institució Catalana de Recerca i Estudis Avançats
(ICREA)

Tipus d'entitat: Administració de Catalunya

Ciutat de l'entitat de finançament: Espanya

Codi segons l'entitat de finançament: ICREA Acadèmia 2016. Inv

Data d'inici-fi: 01/01/2016 - 31/12/2020 Durada: 5 anys

Entitats participants: Universitat de Lleida (UdL)

Denominació del projecte: Juventudes e infancias: prácticas políticas y culturas, memorias y desigualdades en el escenario contemporáneo

Entitat de realització: Universitat de Lleida (UdL) Tipus d'entitat: Universitat

Ciutat de l'entitat de realització: Lleida, Espanya

Nom dels investigadors principals (IP, Co-IP...): M.C. Ospina, M.I. Domínguez, M. Vázquez

Nombre d'investigadors: 90

Entitats de finançament:

Consejo Latinoamericano de Ciencias Sociales Tipus d'entitat: Altres IPSFL extracomunitàries

Ciutat de l'entitat de finançament: Desconegut

Data d'inici-fi: 2016 - 2019 Durada: 3 anys - 1 dia

Entitats participants: Universitat de Lleida (UdL)

Denominació del projecte: La implantación de la Garantía Juvenil en España: Jóvenes, trabajo y futuro

Entitat de realització: Universitat de Lleida (UdL) Tipus d'entitat: Universitat

Ciutat de l'entitat de realització: Lleida, Espanya



Nom dels investigadors principals (IP, Co-IP...): Carles Feixa Pampols; Maria Àngeles Cabasés Piqué

Entitats de finançament:

Ministerio de Economía y Competitividad Tipus d'entitat: Ministeris

Ciutat de l'entitat de finançament: Espanya

Codi segons l'entitat de finançament: CSO2015-66901-R

Data d'inici-fi: 01/01/2016 - 31/12/2018 Durada: 3 anys

Entitats participants: Universitat de Lleida (UdL)

Quantia total: 36.300 €

Denominació del projecte: Cultural Narratives of Crisis and Renewal

Entitat de realització: Universitat de Lleida (UdL) Tipus d'entitat: Universitat

Ciutat de l'entitat de realització: Lleida, Espanya

Nom dels investigadors principals (IP, Co-IP...): Carles Feixa Pampols

Nombre d'investigadors: 5

Entitats de finançament:

Unió Europea Tipus d'entitat: Comissió UE

Ciutat de l'entitat de finançament: Institucions de la Unió Europea

Codi segons l'entitat de finançament: 645666

Data d'inici-fi: 01/01/2015 - 31/12/2018 Durada: 4 anys

Entitats participants: Universitat de Lleida (UdL)

Quantia total: 121.500 €

Denominació del projecte: Red de Estudios sobre Juventud y Sociedad

Entitat de realització: Universitat de Lleida (UdL) Tipus d'entitat: Universitat

Ciutat de l'entitat de realització: Lleida, Espanya

Nom dels investigadors principals (IP, Co-IP...): Carles Feixa Pampols

Nombre d'investigadors: 12

Entitats de finançament:

Ministerio de Economía y Competitividad Tipus d'entitat: Ministeris

Ciutat de l'entitat de finançament: Espanya

Codi segons l'entitat de finançament: CSO2015-71988-REDT

Data d'inici-fi: 01/12/2015 - 30/11/2017 Durada: 2 anys

Entitats participants: Universitat de Lleida (UdL)

Quantia total: 35.000 €

Denominació del projecte: Centre d'Estudis sobre Joventut i Societat (JOVIS)

Entitat de realització: Universitat de Lleida (UdL) Tipus d'entitat: Universitat

Ciutat de l'entitat de realització: Lleida, Espanya

Nom dels investigadors principals (IP, Co-IP...): Carles Feixa Pampols

Nombre d'investigadors: 7

Entitats de finançament:

Departament d'Economia i Coneixement (Generalitat de Catalunya)

Tipus d'entitat: Administració de Catalunya

Ciutat de l'entitat de finançament: Espanya

Codi segons l'entitat de finançament: 2014 SGR 683

Data d'inici-fi: 01/01/2014 - 30/04/2017 Durada: 3 anys - 4 mesos

Entitats participants: Universitat de Lleida (UdL)

Quantia total: 18.000 €

Denominació del projecte: Emigració juvenil, nous moviments socials i xarxes digitals (#eMOVIX)

Entitat de realització: Universitat de Lleida (UdL) Tipus d'entitat: Universitat

Ciutat de l'entitat de realització: Lleida, Espanya

Nom dels investigadors principals (IP, Co-IP...): Carles Feixa Pampols

Entitats de finançament:

Fundació Caixa de Pensions 'La Caixa' Tipus d'entitat: INSTIT. PRIVADES SENSE
FINALITAT DE LUCRE

Ciutat de l'entitat de finançament: Espanya

Codi segons l'entitat de finançament: 2014ACUP 00036

Data d'inici-fi: 28/02/2015 - 03/03/2017 Durada: 2 anys - 4 dies

Entitats participants: Universitat de Lleida (UdL)

Quantia total: 77.262,23 €

Ciutat de l'entitat de finançament: Lleida, Espanya

Data d'inici-fi: 01/01/2016 - 31/12/2016 Durada: 1

Joan Ganau Casas

Categoría profesional: Titular de Universidad

Fecha de inicio: 1999

Publicaciones

J. Ganau. Los espacios religiosos y militares en la transformación de las ciudades catalanas del siglo XIX. 914293 - Scripta Nova. Revista Electronica de Geografía y Ciencias Sociales. XVIII - 493, pp. 1 - 25. (Espanya): 2014.

Disponible a Internet a: <<http://www.ub.edu/geocrit//sn/sn-493/493-01.pdf>>. ISSN 1138-9788

Handle: <http://hdl.handle.net/10459.1/48395>

Tipus de producció: Artículo científico Tipus de suport: Revista

Nombre total d'autors: 1

Font d'impacte: ISI Categoria: GEOGRAPHY

Índex d'impacte: 0.195 Revista dins del 25%: No

Posició de publicació: 74 Nombre de revistes a la categoria: 76

Iban Tarrés; Joan Ganau; Daniel Paül. Les zones de muntanya d'Espanya: delimitació i poblament. 004848 - Apunts de Perspectiva Territorial. 6, pp. 1 - 6. Edicions de la Universitat de Lleida, 2014.

Disponible a Internet a:

<http://www.cdr.udl.cat/estudis-i-publicacions/apunts-de-prospectiva-territorial/vi.-zones-de-muntanya-despanyadelimitacio-i-poblament/at_download/file>. ISSN 2014-9808

Tipus de producció: Artículo científico Tipus de suport: Revista

Nombre total d'autors: 3

Joan Ganau; Iban Tarrés; Daniel Paül. L'atur a Catalunya i a Lleida. 004848 - Apunts de Perspectiva Territorial. 3, pp. 1 - 11. Edicions de la Universitat de Lleida, 2013. Disponible a Internet a: <http://www.cdr.udl.cat/estudis-ipublicacions/apunts-de-prospectiva-territorial/iii.-latur-a-catalunya-i-lleida/at_download/file>. ISSN 2014-9808

apunts-de-prospectiva-territorial/iii.-latur-a-catalunya-i-lleida/at_download/file>. ISSN 2014-9808

Tipus de producció: Artículo científico Tipus de suport: Revista

Nombre total d'autors: 3

Daniel Paül; Iban Tarrés; Joan Ganau. La formació agrària a Catalunya. 004848 - Apunts de Perspectiva Territorial. 1, pp. 3 - 12. Edicions de la Universitat de Lleida, 2013. Disponible a Internet a: <http://www.cdr.udl.cat/estudios-y-publicaciones/apuntes-de-prospectiva-territorial/i.-la-formacio-agraria-a-catalunya-marc-2013/at_download/file>. ISSN 2014-9808

estudios-y-publicaciones/apuntes-de-prospectiva-territorial/i.-la-formacio-agraria-a-catalunya-marc-2013/

at_download/file>. ISSN 2014-9808



Tipus de producció: Article científic Tipus de suport: Revista

Nombre total d'autors: 3

5 Iban Tarrés; Daniel Paul; Joan Ganau. La població estrangera a Catalunya. 004848 - Apunts de Perspectiva Territorial. 2, pp. 1 - 12. Edicions de la Universitat de Lleida, 2013. Disponible a Internet a: <<http://www.cdr.udl.cat/>

estudios-y-publicaciones/apuntes-de-prospectiva-territorial/ii.-la-poblacio-estrangera-a-catalunya-maig-2013/

at_download/file>. ISSN 2014-9808

Tipus de producció: Article científic Tipus de suport: Revista

Nombre total d'autors: 3

J. Ganau. Autenticidad e ilusión en la preservación del patrimonio: el Barri Gòtic como ejemplo. 202833 - Quaderns d'Arquitectura i Urbanisme. 263, (Espanya): Col·legi Oficial d'Arquitectes de Catalunya, 2011. ISSN

1133-8857

Tipus de producció: Article científic Tipus de suport: Revista

Nombre total d'autors: 1

J. Ganau. El papel de la cultura en el cambio económico y la promoción de las ciudades. El caso de Philadelphia. 001067 - Geocrítica. XI - 245, (Espanya): Publicacions Universitat de Barcelona, 2007. Disponible a Internet a:

<<http://www.ub.es/geocrit/sn/sn-24561.htm>>.

Tipus de producció: Article científic Tipus de suport: Revista

Nombre total d'autors: 1

J. Ganau. Invention and authenticity in Barcelona's Barri Gòtic. 200746 - Future Anterior. III - 2, pp. 11 - 23. (Estats Units d'Amèrica): 2006.

Tipus de producció: Article científic Tipus de suport: Revista

Nombre total d'autors: 1

Ganau J. La recreació del passat: el Barri Gòtic de Barcelona, 1880-1950. 000975 - Barcelona. Quaderns d'Història. 8, pp. 257 - 272. (Espanya): 2003. ISSN 1135-3058

Handle: <http://hdl.handle.net/10459.1/59449>

Tipus de producció: Article científic Tipus de suport: Revista

Nombre total d'autors: 1

Vilagrà J, Ganau J. De capitals provincianes a llocs emergents. Decàleg de les ciutats mitjanes en l'era de la globalització. 000735 - Transversal. Revista de cultura contemporània. 20, pp. 54 - 61. (Espanya): 2003.

Tipus de producció: Article científic Tipus de suport: Revista

Nombre total d'autors: 2



Ganau J. Els camps Elisis o l'agonia d'un parc?. 000979 - Ressor de Ponent. 188, pp. 14 - 18. (Espanya): Ateneu Popular de Ponent, 2002. ISSN 2254-0946

Handle: <http://hdl.handle.net/10459.1/58472>

Tipus de producció: Artículo científico Tipus de suport: Revista

Nombre total d'autors: 1

Ganau J. El canvi urbà a Catalunya. Anàlisi dels fluxos residencials i laborals de l'àrea de Lleida (1986-96). 000591- Revista Catalana de Sociologia. 14, pp. 57 - 76. (Espanya): 2001. ISSN 1136-8527

Handle: <http://hdl.handle.net/10459.1/58375>

Tipus de producció: Artículo científico Tipus de suport: Revista

Nombre total d'autors: 1

13 Paül i Agustí, Daniel; Ganau Casas; Joan; Riera Figueras; Pilar. The Role of Theatre Venues in the

Transformation of Barcelona. Murzyn-Kupisz, M.; Działek, J., eds. The Impact of Artists on Contemporary Urban

Development in Europe. pp. 161 - 184. (Alemanya): Springer, 2017. ISBN 978-3-319-53215-8

Tipus de producció: Capítulo de libro Tipus de suport: Llibre

Nombre total d'autors: 3

Joan Ganau; Corinna Porsche. Recent Challenges EU labour mobility: rethinking policies of European Cohesion. Great Transformation: Recasting Regional Policy. pp. 73 - 76. Seaford(Regne Unit): Regional Studies Association, 2015. ISBN 978-1-897721-51-3

Tipus de producció: Capítulo de libro Tipus de suport: Llibre

Nombre total d'autors: 2

Proyectos

Denominació del projecte: Jornades: Universitat i territori en el desenvolupament regional Grau de contribució: Coordinador del projecte total, xarxa o consorci

Entitat de realització: Universitat de Lleida (UdL) Tipus d'entitat: Universitat

Ciutat de l'entitat de realització: Lleida, Espanya

Nom dels investigadors principals (IP, Co-IP...): Joan Ganau Casas

Nombre d'investigadors: 1

Entitats participants: Sense especificar

Entitats de finançament:

Diputació Provincial de Lleida Tipus d'entitat: Administració local

Ciutat de l'entitat de finançament: Lleida, Espanya



Codi de projecte segons l'entitat de finançament: 201400728

Data d'inici: 24/04/2014 Durada: 2 dies

Quantia total: 3.250 €

Denominació del projecte: * Conveni Amb La Fundació Repsol Per La Creació De La Catedra Repsol De Competitividad Y Desarrollo Regional De 11 De Novembre De 2011 . * Import Anual: 75.000 Euros . *

Periode: Tercera Anualitat De Les Tres Atorgades . * Responsable: Joan Ganau

Grau de contribució: Investigador/a

Entitat de realització: Universitat de Lleida (UdL) Tipus d'entitat: Universitat

Ciutat de l'entitat de realització: Lleida, Espanya

Nom dels investigadors principals (IP, Co-IP...): Càtedra Repsol

Nombre d'investigadors: 2

Entitats participants: Universitat de Lleida (UdL)

Entitats de finançament:

Fundación Repsol

Tipus d'entitat: Institucions privades sense finalitat de lucre

Ciutat de l'entitat de finançament: Espanya

Codi de projecte segons l'entitat de finançament: 0701_RD-140160

Data d'inici: 07/04/2014 Durada: 1 dia

Quantia total: 75.000 €

Denominació del projecte: Expedient: 201303298 Activitat: Les Polítiques De Muntanya A España: Una Assignatura Pendent

Grau de contribució: Investigador/a

Entitat de realització: Universitat de Lleida (UdL) Tipus d'entitat: Universitat

Ciutat de l'entitat de realització: Lleida, Espanya

Nom dels investigadors principals (IP, Co-IP...): Càtedra Repsol

Nombre d'investigadors: 2

Entitats participants: Universitat de Lleida (UdL)

Entitats de finançament:

Diputació Provincial de Lleida Tipus d'entitat: Administració local

Ciutat de l'entitat de finançament: Lleida, Espanya

Codi de projecte segons l'entitat de finançament: 0701_RD-130793

Data d'inici: 30/12/2013 Durada: 1 dia

Quantia total: 2.000 €



Denominació del projecte: Subvenció De La Diputació De Huesca Per A L'Organització De Les Jornades "Las Políticas De Montaña En España: Una Asignatura Pendiente". Rc Núm. 14236 No Subjecta A Cànon

Grau de contribució: Investigador/a

Entitat de realització: Universitat de Lleida (UdL) Tipus d'entitat: Universitat

Ciutat de l'entitat de realització: Lleida, Espanya

Nom dels investigadors principals (IP, Co-IP...): Càtedra Repsol

Nombre d'investigadors: 2

Entitats participants: Universitat de Lleida (UdL)

Entitats de finançament:

Diputación Provincial de Huesca Tipus d'entitat: Administració local

Ciutat de l'entitat de finançament: Espanya

Codi de projecte segons l'entitat de finançament: 0701_RD-130751

Data d'inici: 17/12/2013 Durada: 1 dia

Quantia total: 4.628 €

Denominació del projecte: Les polítiques de muntanya a Espanya: una assignatura pendent

Grau de contribució: Coordinador del projecte total, xarxa o consorci

Entitat de realització: Universitat de Lleida (UdL) Tipus d'entitat: Universitat

Ciutat de l'entitat de realització: Lleida, Espanya

Nom dels investigadors principals (IP, Co-IP...): Joan Ganau Casas

Nombre d'investigadors: 1

Entitats participants: Sense especificar

Entitats de finançament:

Diputació Provincial de Lleida Tipus d'entitat: Administració local

Ciutat de l'entitat de finançament: Lleida, Espanya

Codi de projecte segons l'entitat de finançament: 201302887

Data d'inici: 24/10/2013 Durada: 2 dies

Quantia total: 2.000 €

Denominació del projecte: Càtedra REPSOL: Competitividad y Desarrollo Regional

Entitat de realització: Universitat de Lleida (UdL) Tipus d'entitat: Universitat

Ciutat de l'entitat de realització: Lleida, Espanya

Nom dels investigadors principals (IP, Co-IP...): Joan Ganau Casas

Nombre d'investigadors: 1

Entitats participants: Universitat de Lleida (UdL)



Entitats de finançament:

Universitat de Lleida (UdL) Tipus d'entitat: Universitat

Ciutat de l'entitat de finançament: Lleida, Espanya

Codi de projecte segons l'entitat de finançament: UdL12-013

Data d'inici: 01/01/2012 Durada: 2 anys

Quantia total: 75.000 €

Denominació del projecte: Confecció Article Per Al N°263 De La Revista "Quaderns D'Arquitectura I Urbanisme"

Entitat de realització: Universitat de Lleida (UdL) Tipus d'entitat: Universitat

Ciutat de l'entitat de realització: Lleida, Espanya

Nom dels investigadors principals (IP, Co-IP...): Joan Ganau Casas

Nombre d'investigadors: 1

Entitats participants: Universitat de Lleida (UdL)

Entitats de finançament:

Col·legi d'Arquitectes de Catalunya Tipus d'entitat: Institucions privades sense finalitat de lucre

Ciutat de l'entitat de finançament: Espanya

Codi de projecte segons l'entitat de finançament: S11157

Data d'inici: 23/12/2011 Durada: 1 dia

Quantia total: 200 €

Denominació del projecte: Projectió demogràfica de Lleida per a l'Horitzó 2030

Grau de contribució: Coordinador del projecte total, xarxa o consorci

Entitat de realització: Universitat de Lleida (UdL) Tipus d'entitat: Universitat

Ciutat de l'entitat de realització: Lleida, Espanya

Nom dels investigadors principals (IP, Co-IP...): Joan Ganau Casas

Nombre d'investigadors: 1

Entitats participants: Universitat de Lleida (UdL)

Entitats de finançament:

Ajuntament de Lleida 'La Paeria' Tipus d'entitat: Administració local

Ciutat de l'entitat de finançament: Lleida, Espanya

Codi de projecte segons l'entitat de finançament: C11030

Data d'inici: 08/04/2011 Durada: 9 mesos - 1 dia

Quantia total: 12.610,17 €

Denominació del projecte: Diagnostic social del territori de Lleida

Entitat de realització: Universitat de Lleida (UdL) Tipus d'entitat: Universitat



Ciutat de l'entitat de realització: Lleida, Espanya

Nom dels investigadors principals (IP, Co-IP...): Ma. Carmen Bellet Sanfeliu

Nombre d'investigadors: 2

Entitats participants: Universitat de Lleida (UdL)

Anna Badia Perpinyà

Categoría profesional: Titular de Universidad

Fecha de inicio: 2002

Publicaciones

Solana, Miguel (Coord.); Badia, Anna; Cebollada, Àngel; Ortiz, Anna y Vera, Ana, (2016) Espacios globales y lugares próximos. Setenta conceptos para entender la organización territorial del capitalismo global, Barcelona, Icaria. 355 p.

Guinjoan, E., Badia, A., Tulla, A.F. (2016). "Noves ruralitats i desenvolupament rural. Estat de la qüestió i aplicació d'un nou mètode d'anàlisi a Catalunya: la «rural web», Documents d'Anàlisi Geogràfica, 62(3), p. 503-530.

Guinjoan, E., Badia, A., Tulla, A.F. (2016). "Una reflexión teórica en torno al nuevo paradigma de desarrollo rural", Boletín de la Asociación de Geógrafos Españoles, (en premsa). Índice de impacto JCR Geografía: 0,103, 2014. Cuarto cuartil.

Badia, A., Valldeperas, N. (2015). "El valor histórico y estético del paisaje: claves para entender la vulnerabilidad de la interfaz urbano-forestal frente a los incendios", Scripta Nova (en premsa). Índice de impacto JCR Geografía: 0,195, 2014. Cuarto cuartil. SCOPUS 2014: 0.113.

Badia, A; Pèlach, A; Vera, A; Tulla, A.F.; Soriano, J.M. (2014). "Cambios en los usos y cubiertas del suelo y vulnerabilidad en las comarcas de montaña de Cataluña. Del rol del fuego como herramienta de gestión a los incendios como amenaza". Pirineos. Revista de Ecología de Montaña. Vol. 169. SCOPUS SJR Ecología: 0.175, cuarto cuartil.

Guinjoan, E; Badia, A; Tulla, A.F. (2014). "El nou mosaic agroforestal del Priorat (Tarragona). Una anàlisi quantitativa dels canvis d'usos i cobertes del sòl durant el període de desenvolupament local". Documents d'Anàlisi Geogràfica. 60(1), pp. 87-113. Índice de impacto SJR Geografía, Planeamiento y Desarrollo, 0.36. Segundo cuartil.

Ortiz Anna (Coord.); Badia, Anna; Cebollada, Àngel; Mendizábal, Enric; Solana, Miguel & Vera, Ana (2011), Visions geogràfiques del món, Col·lecció Materials, Universitat Autònoma de Barcelona, 169. P.

Badia, A., Serra, P., Modugno, S. (2011). "Identifying dynamics of fire ignition probabilities in two representative Mediterranean wildland-urban interface areas". Applied Geography. 31(3), pp. 930-940. Índice de impacto del JCR en 2014, 2,494 y en los 5 últimos años 2,853. Primer cuartil.



Badia, A., Estany, G., Otero, I. (2010), “Estudio del crecimiento urbano disperso: integración de fuentes cartográficas y fuentes orales en la interpretación de los cambios en el paisaje (Matadepera, Región Metropolitana de Barcelona)”. Boletín de la Asociación de Geógrafos Españoles. 54, pp. 301-321. Índice de impacto JCR Geografía: 0,103, 2014. Cuarto cuartil.

Badia, A., Tulla A.F., Vera, A. (2010). “Los incendios en zonas de interfase urbano forestal. La integración de nuevos elementos en el diseño de la prevención”. Scripta Nova, Revista electrónica de geografía y ciencias sociales. Universidad de Barcelona. ISSN: 1138-9788. Depósito Legal: B. 21.741-98. Vol. XIV, núm. 331 (60). Índice de impacto JCR: 0,195, 2014. Cuarto cuartil, SCOPUS 2014: 0.113.

Otero, I., Boada, M., Badia, A., Pla E., Vayreda, J., Gracia, C., Peñuelas, J. (2010). “Loss of water availability and stream biodiversity under land abandonment and climate change in a Mediterranean catchment (Olzinelles, NE Spain)”, Land Use Policy, 28, pp. 207-218. Índice de impacto del JCR en 2014, 2,631 y en los 5 últimos años 3,095. Primer cuartil.

Badia, A., Otero, O., Maneja, R. Estany, G., Boada, M. (2008). “Canvi global i paisatge a la Costa del Tet–Mont-rodon (Matadepera, Vallès Occidental). Analitzar el passat per planificar el futur (1956-2006)”. Documents d’ Anàlisi Geogràfica. 52, pp. 31-48. Índice de impacto SJR Geografía, Planeamiento y Desarrollo, 0.36. Segundo cuartil.

Badia, A., Pallarès, M. (2006). “Spatial distribution of ignitions in Mediterranean Periurban and Rural Areas. The Case of Catalonia”, International Journal of Wildland Fire. 15. pp 187–196. Índice de impacto del JCR en 2014, 2,429 y en los 5 últimos años 3,342. Primer cuartil.

Proyectos

Espacios de riesgo causados por los cambios en los usos y cubiertas del suelo: desafíos, retos y oportunidades 01/01/2016. CSO2015-65257-R, IP: Badia Perpinyà, Anna. Cuantía de la subvención: 14.000 €.

L’agricultura social: anàlisi econòmica i avaluació del retorn a la societat (2014ACUP00029), RECERCAIXA. (28/02/2015 hasta: 28/02/2017). IP: Tulla Pujol, Antoni Francesc. Participación como investigadora.

Geografía aplicada, Identificador Oficial: 2014 SGR 1090, (01/01/2014 hasta: 31/12/2016), IP: Dra. Pallarès Barberà, Montserrat. Participación como investigadora.

Desarrollo rural en áreas de montaña: la segunda mejor opción en el territorio como instrumento para la diversificación productiva, (CSO2012-31979). (01/01/2013, hasta: 31/12/2015), Cuantía de la subvención: 15.912,00 €, IP: Dr. Tulla Pujol, Antoni Francesc. Participación como investigadora.

El uso del fuego y la conformación de los paisajes de montaña Cantábrica y el Pirineo Oriental: estudio comparado de su evolución histórica y tendencias actuales (FUEMONT), (01/02/2014, hasta: 31/12/2015), IP: Dr. Juan Carlos García Codrón.

Harmonised European Land Monitoring (HELM). Identificador Oficial: FP7-261562-HELM. Entidad financiadora: Comisión Europea. (01/01/2011 hasta: 31/12/2013). Cuantía de la subvención: 28.805,00 €. IP: Badia Perpinyà, Anna.

Building Capacity for a Black Sea Catchment Observation and Assessment System Supporting Sustainable Development (EnviroGRIDS). Identificador Oficial: 226740. Entidad financiadora: Comisión Europea. Duración, desde: 01/04/2009 hasta: 31/03/2013. Cuantía sub: 136.446,00. IP: Badia Perpinyà, Anna.

Los paisajes de las áreas de montaña. Patrones de gestión y de ocupación del territorio. Identificador Oficial: CSO2009-08271. Entidad financiadora: Ministerio de Ciencia e Innovación. Duración, desde: 01/01/2010 hasta: 31/12/2012. Cuantía sub.: 48.400,00. IP: Tulla Pujol, Antoni Francesc. Número de investigadores participantes: 18.

Mireya Baylina Ferré

Categoría profesional: Titular de Universidad

Fecha de inicio: 1991

Publicaciones

SALAMAÑA, Isabel; BAYLINA, Mireia; GARCIA RAMON, Maria Dolors; PORTO, Ana María; VILLARINO, Montserrat (2016), “Dones, trajectories de vida i noves ruralitats”, Documents d’Anàlisi Geogràfica, 62(3): 661-681.

BAYLINA, Mireia; RODÓ-DE-ZÀRATE, Maria (2016), “New visual methods for teaching intersectionality from a spatial perspective in a geography and gender course”, Journal of Geography in Higher Education, 40(4): 608-620.

BAYLINA, Mireia; ORTIZ, Anna; PRATS FERRET (2016), “Nature in urban children’s daily life in Catalonia” en MURNAGHAN, Ann.; SHILLINGTON, Laura (eds), Children, nature and cities, Aldershot: Ashgate, pp. 157-170. ISBN: 0754640205

BAYLINA, Mireia; GARCIA RAMON, Maria Dolors; PORTO, Ana María; SALAMAÑA, Isabel; VILLARINO, Montserrat (2016), “Women assess rurality. A tailored rural idyll”, en WIEST, Karin (ed.), Women and migration in rural Europe: Labour markets, policies and imaginaires, London: Palgrave Macmillan, pp. 25-43. ISBN: 978-0-230-33895-1

PORTO, Ana María; VILLARINO, Montserrat; BAYLINA, Mireia; GARCIA RAMON, Maria Dolors; SALAMAÑA, Isabel (2015), “Formación de las mujeres, empoderamiento e innovación rural”, Boletín de la Asociación de Geógrafos Españoles, 68: 385-406.

BAYLINA, Mireia; GARCIA RAMON, Maria Dolors; PORTO, Ana María; SALAMAÑA, Isabel; VILLARINO, Montserrat (2015), “O mundo rural na Espanha: uma perspectiva das mulheres profissionais”, Revista Latino-americana de Geografia e Gênero, Ponta Grossa, 6 (2): 24-37.

BAYLINA, Mireia; ORTIZ, Anna; PRATS FERRET, Maria (2014), “Cotidianidades urbanas de la infancia y la adolescencia en el espacio público”, en M.D. Garcia Ramon; A. Ortiz; M. Prats (eds.), Espacios públicos, género y diversidad. Geografías para unas ciudades inclusivas, Barcelona: Icària. ISBN: 978-84-9888-611-5. pp.133-150.

ORTIZ GUITART, Anna; PRATS FERRET, Maria; BAYLINA, Mireia (2014), “Procesos de apropiación adolescente del espacio público: otra cara de la renovación urbanística en Barcelona”, Boletín de la Asociación de Geógrafos Españoles, 65: 37-57.

RODÓ-DE-ZÁRATE, Maria; BAYLINA, Mireia (2014), “Learning in/through public space: Young girls and feminist consciousness-raising”, en S. Mills y P. Kraftl (eds.), (2014), Informal Education, Childhood and Youth: Geographies, Histories, Practices, Basingstoke, Palgrave Macmillan Publishers. ISBN: 978-0-230-33895-1. pp. 244-256.

BAYLINA, Mireia; ORTIZ, Anna; PRATS, Maria (2011), “Children living in the city: gendered experiences and desires in Spain and Mexico”, en L. Holt (ed.), Geographies of Children, Youth and Families. An international perspective, London, Routledge. ISBN: 978-0-415-83437-7. pp. 153-166.

BAYLINA, Mireia; GUNNERUD BERG, Nina (2010), “Selling the countryside: Representations of rurality in Norway and Spain”, European Urban and Regional Studies, 17 (3): 261-276.

BAYLINA, Mireia; ORTIZ, Anna; PRATS, Maria (2008), “Conexiones teóricas y metodológicas entre las geografías del género y la infancia”, Scripta Nova, vol. XII, 270 (41) <<http://www.ub.es/geocrit/sn/sn-270/sn-270-41.htm>> [ISSN: 1138-9788].

BAYLINA, Mireia; ORTIZ, Anna; PRATS, Maria (2006), “Children and playgrounds in Mediterranean cities”, Children’s Geographies, 4 (2): 173-183.

BAYLINA, Mireia; SALAMAÑA, Isabel (2006), “El lugar del género en la geografía rural”, Boletín de la Asociación de Geógrafos Españoles, 41: 99-113.

Proyectos

Geografías del género, trabajo y ruralidad: Nuevas feminidades y masculinidades para un desarrollo rural sostenible (CSO2015-63913-R), Ministerio de Economía y Competitividad (2016-2019). IP: Dra. Mireia Baylina Ferré

Grupo de Investigación Consolidado (2014 SGR 616), SGR, Comissionat per la Recerca, Generalitat de Catalunya (2014-2016) (18.000 euros). IP: Dra. Mireia Baylina Ferré

Geografías de la infancia y la juventud. Género, vida cotidiana y prácticas espaciales (FEM2012-34794/FEME), Ministerio de Economía y Competitividad (2012-2015) (22.000 euros). Miembro del equipo de investigación. IP: Dra. Maria Prats Ferret

Mujeres, trabajo y ruralidad: estrategias innovadoras para el desarrollo de un proyecto profesional y personal (2011-0004-INV-00024), Instituto de la Mujer, Ministerio de Sanidad, Política Social e Igualdad (2011-2014) (32.173 euros). IP: Dra. Mireia Baylina Ferré



The Second International Conference on Geographies of Children, Youth and Families (CSO2008-04513-E/SOCI), Ministerio de Ciencia e Innovación. Acción Complementaria para proyectos de investigación fundamental (2009-2011) (9.500 euros). IP: Mireia Baylina Ferré

Hacer ciudad desde los barrios: geografías del género y de la edad en la construcción del tejido urbano (CSO2009-10913), Ministerio de Ciencia e Innovación (2009-2012) (36.000 euros). Miembro del equipo de investigación IP: Dra. Maria Dolors Garcia Ramon

Gender, Migration and Intercultural Interactions in the Mediterranean and South East Europe: an interdisciplinary perspective (FP7-SSH-2007-1) (Ref. 216065), European Commission, Seventh Framework Programme on Research, Technological Development and Demonstration. (1.019.250 euros total proyecto –Equipo España CIIMU: 90.000 euros-) (2008-2009). Miembro del equipo de investigación IP: Dra. Maria Stratigaki

Espacios públicos, ¿lugares de inclusión o exclusión? Aportaciones desde la geografía social y del género (SEJ2006-09837), Ministerio de Ciencia y Tecnología (2006-2009) (40.000 euros). Miembro del equipo de investigación IP: Dra. Maria Dolors Garcia Ramon

Gemma Cànoves Valiente

Categoría profesional: Catedrática de Universidad

Fecha de inicio: 1987

Publicaciones

Prat, Josep. Maria y Cànoves, Gemma. (2017). "*Análisis de la motivación y satisfacción en las visitas al Museo de Historia de los Judíos (Girona)*".

REF REVISTA: PASOS. Revista de Turismo y Patrimonio Cultural 15(2), pp. 375-389,

ISSN: 1695-7121.

INDICES DE IMPACTO: H-INDEX (2012) 10: Mediana H (2010-2014 EC3) 13: Capes Qualis (2015) B1-B2: In-Recs (2011) 0.211: COPERNICUS (2015) ICV 81.22: Incluida en DICE: Incluida en ERIPHPLUS

CLAVE: A

<http://www.pasosonline.org/es/lectores/ultimo-numero/1058-1>

Inostroza, G. y Cànoves Valiente, G (2016). "*Chile, ¿un modelo de desarrollo neoliberal?: el caso del proyecto hidroeléctrico Aysén y su impacto en el turismo sostenible de la Patagonia chilena*". En Faure, A; Gaudichaud, F; Cosette, M; Miranda, F; Jara, R. (Dir.), *Chili actual: Gouverner et résister dans une société néolibérale*, (pp. 213-230).

REF. editorial L'Harmattan.

ISBN: 978-2-343-09732-9

ÍNDICES DE IMPACTO:

CLAVE: CL

<http://www.editions-harmattan.fr/index.asp?navig=catalogue&obj=livre&no=52281>

Cànoves Valiente, G.; Prat Forga, JM. (2016). "*The Determinants of Tourist Satisfaction in Religious Destinations: the case of Montserrat (Spain)* "

REF. REVISTA: International Journal of Religious Tourism and Pilgrimage, Vol 4 Issue 5, article 5, pp-26-36

ISSN: 2009-7379

ÍNDICES DE IMPACTO: Indexada en las BBDD de DOAJ

DOI: 10.21427/D7VC7D

CLAVE: A

<http://arrow.dit.ie/ijrtp/vol4/iss5/5>

Cànoves Valiente, G.; Prat Forga, JM. y Blanco Romero, A. (2016). "*Turismo en España, más allá del sol y la playa. Evolución reciente y cambios en los destinos de litoral hacia un Turismo cultural*"

REF. REVISTA: Boletín de la Asociación de Geógrafos Españoles (2016) N° 71, págs. 431-454

ISSN: 0212-9426

ÍNDICES DE IMPACTO: SSCI (JCR) / 2014 / 0,100, SJR / 2014 / 0,14, ANEP / 2014 / A+, H-INDEX / 2010-2014 / 10; MEDIANA H = 15, MIAR / 2015 / 4.977, IN-RECS / 2011 / 0,329, DICE / 2012 / 14,25, CIRC / 2012 /

CLAVE: A

DOI. 1021138/bage.2289

<http://www.age-geografia.es/ojs/index.php/bage/article/viewFile/2289/2189>

Prat Forga, Josep Maria y Cànoves Valiente, Gemma (2016). "*La revalorización turística del patrimonio judío en España. Sus barrios y su vino*"

REF REVISTA: Investigaciones Turísticas, N° 11, pp. 52-71

ISSN: 2174-5609

CLAVE: A

DOI. 10.14198/INTURI2016.11.03

<http://www.investigacionesturisticas.es/>

Factor de impacto: Emerging Sources Citation Index (ESCI, Thomson Reuters), ERIHPLUS (European Reference Index for the Humanities and Social Sciences), EBSCO (internacional), ISOC (CSIC) y Dialnet, Ulrich's y Latindex.

Prat Forga, José María y Cànoves, Gemma. (2015). "*Cultural change and industrial heritage tourism: material heritage of the industries of food and beverage in Catalonia (Spain)* ".

REF REVISTA: Journal of Tourism and Cultural Change, vol.

Factor de impacto: Research Gate - Índice de impacto: 0,17; WOS (JCR) - Índice de impacto: 0,182; SCOPUS (SJR) - Índice de impacto: 0,361; Index H - Índice de impacto: 4.

CLAVE: A

<http://dx.doi.org/10.1080/14766825.2015.1108327>

Lojo. A. y Cànoves. G. (2015). *“El turismo Chino en Barcelona. Elementos clave de un fenómeno reciente”*.

REF. REVISTA: Documents d'Anàlisi Geogràfica 2015, vol. 61/3 581-599

<http://dx.doi.org/10.5565/rev/dag.267>

ISSN: 0212-1573 (impreso) ISSN 2014-4512 (en línea)

Factor de impacto: Factor de impacto: SJR (2012) = 0,138 (3erQ-Geografía); MIAR-ICDS (2011) = 7,962 (Geografía); IN-RECS (2011) = 0,167 nº 1 (2ºQ - Geografía); RESH (2004-2008) = 0,267 (Geografía); CARHUSPLUS (2012) = B (Geografía); Índice H = 6 (nº 4 de Geografía). Indexada a las BBDD de GEOBASE, ULRICH'S, OPEN ACCESS JOURNALS, LATINDEX, SCOPUS, DIALNET y SUMARIS CBUC.

Cànoves. G. y Prat. J.M. (2015). *“Presentación: Barcelona ciudad turística”*

REF. REVISTA: Documents d'Anàlisi Geogràfica, Vol. 63/1

<http://dx.doi.org/10.5565/rev/dag.336>

ISSN: 0212-1573 (impreso) ISSN 2014-4512 (en línea)

Factor de impacto: Factor de impacto: SJR (2012) = 0,138 (3erQ-Geografía); MIAR-ICDS (2011) = 7,962 (Geografía); IN-RECS (2011) = 0,167 nº 1 (2ºQ - Geografía); RESH (2004-2008) = 0,267 (Geografía); CARHUSPLUS (2012) = B (Geografía); Índice H = 6 (nº 4 de Geografía). Indexada a las BBDD de GEOBASE, ULRICH'S, OPEN ACCESS JOURNALS, LATINDEX, SCOPUS, DIALNET y SUMARIS CBUC.

CLAVE: A

Corral, José A.; Rodríguez, Ismael M.; Vargas, Ástrid; Cànoves, Gemma. (2015) *“Estudio de la investigación turística a través de las coautorías de artículos: cálculo de indicadores de colaboración y análisis de redes sociales. El caso de las universidades catalanas”*.

REF REVISTA: PASOS. Revista de Turismo y Patrimonio Cultural 13(4), número especial, 789-803. ISSN: 1695-7121.

Factor de impacto: MIAR-ICDS (2015) = 4,079 (Antropología). IN-RECS (2011) = 0,211 (nº 2, 1er Q-Antropología) (nº 22, 2º Q-Economía). ANEP (2014(A), Mediana H (2008-2012) = 14, CIRC (2012) B, H Index (2008-2012): 11, Capes Qualis (2015): B1, Incluida en DICE. Sello FECYT Calidad de Revistas Científicas Españolas 2014

CLAVE: A

GARAY, LI. y CÀNOVES, G. (2015). *“New Spaces, Stakeholders and Discourses in Destination Image Construction. The Case of the Turisme de Barcelona Website and Tripadvisor Forum”*.

REF REVISTA: Tourism Analysis: An Interdisciplinary Journal,

Factor de impacto: Indexada en las BBDD de CABI, SCOPUS, GOOGLE ANALYTICS.

CLAVE: A

GARAY, LI. y CÀNOVES, G. (2015). *"Barcelona seen through the eyes of tripadvisor. Actors, typologies and components of destination Imagein Social Media Plataforms"*.

REF REVISTA: Current Issues in Tourism, vol.

Factor de impacto: Indexada en las BBDD de CABI, SCOPUS, GOOGLE ANALYTICS.

CLAVE: A

DOI. 10.1080/13683500.2015.1073229.

PRAT, J.M. y CÀNOVES, G. (2015). *" Las relaciones sociales como elemento de apoyo al desarrollo del turismo en la agricultura social"*.

REF. REVISTA: PASOS, Revista de Turismo, Patrimonio y Cultura Vol.13, nº3, pp.551-566

ISSN: 1695-7121

Factor de impacto: MIAR-ICDS (2015) = 4,079 (Antropología). IN-RECS (2011) = 0,211 (nº 2, 1er Q-Antropología) (nº 22, 2º Q-Economía). ANEP (2014(A), Mediana H (2008-2012) = 14, CIRC (2012) B, H Index (2008-2012): 11,Capes Qualis (2015): B1,Incluida en DICE

Sello FECYT Calidad de Revistas Científicas Españolas 2014

CLAVE: A

PRAT, J.M. y CÀNOVES, G. (2014). *" Las rutas del vino del Empordà y del Priorat y su dinámica relacional. Dos destinos con diferente grado de desarrollo del turismo enológico y una dinámica relacional similar"*.

REF REVISTA: Estudios Geográficos, CSIC, Madrid Vol. 75, Nº 277, pp.683-705

ISSN: 0014-1496

DOI: <http://dx.doi.org/10.3989/estgeogr.201422>

Factor de impacto: SJR 2013: 0,128

Posición: 467/617 (Q4, Geografía, Planificación y Desarrollo)

Posición: 101/135 (Q4, Procesos de la Tierra-Superficie)

Indexada en las BBDD de CABI, SCOPUS, GOOGLE ANALYTICS.

CLAVE: A

GARAY, LI.; CÀNOVES, G. y PRAT, J.M. (2014). *"Barcelona a Leader destination in Cruise-passenger Tourism: keys, Impacts and Facts"*.

REF REVISTA: International Journal of Tourism Sciences, vol. 14 (1), pp. 23-49

Factor de impacto: Indexada en las BBDD de CABI, SCOPUS, GOOGLE ANALYTICS.

CLAVE: A

DIAZ SORIA, I; BLANCO-ROMERO, A y CÀNOVES, G. (2014). *"Empordà music festivals as tourism diversification tools"*.

REF REVISTA: International Journal of Event and Festival Management. 5 (3), pp. 297-310

ISSN: 1758-2954

Factor de impacto: Indexada en las BBDD de CABI, SCOPUS, CIRET

CLAVE: A

PRAT, J.M. y CÀNOVES, G. (2014). *"The importance of satisfaction in relation to gastronomic tourism development"*.

REF REVISTA: Tourism Analysis, vol. 19 (3), pp. 261-272

ISSN: 1083-5423

Factor de impacto: Indexada en las BBDD de CABI, SCOPUS, CIRET y GOOGLE ANALYTICS.

CLAVE: A

PRAT, J.M. y CÀNOVES, G. (2014). *"Análisis de la evolución de la concentración geográfica de los establecimientos de turismo rural en Cataluña"*.

REF REVISTA: Anales de Geografía, vol. 34 (nº 1) pp. 155-177

ISSN: 0211-9803.

Factor de impacto: SJR (2012) = 0,103 (4ºQ-Geografía); CARHUSPlus (2011) = B (Geografía); MIAR-ICDS (2011) = 6,477 (Geografía); RESH (2004-2008) = 0,711 (Geografía); IN-RECS (2011) = 0,17 (Geografía) (nº 1- 2ºQ); Índice H (2008-2012) = 5 (nº 9 de Geografía). Indexado a las BBDD de LATINDEX, FRANCIS, SUMARIS CBUC, ULRICH'S, GEOBASE, DIALNET.

CLAVE: A

http://dx.doi.org/10.5209/rev_AGUC.2014.v34.n1.45196

PRAT, J.M. y CÀNOVES, G. (2014). *"Análisis de la distribución geográfica, a nivel comarcal, de los alojamientos turísticos del Pirineo catalán mediante la aplicación de algunos índices de concentración geográfica"*.

REF REVISTA: Revista de Análisis Turístico, 17 (1er semestre), pp. 27-38.

ISSN: 1885-2564.

Factor de Impacto: Factor de impacto: MIAR-ICDS (2011) = 2,5; Índice H (2008-2012) = 3 (nº 29 de Economía y Empresa), IN-RECS (2010) = 0,087, nº 39 (2ºQ-Economía). Indexado a las BBD de LATINDEX, ISOC y DIALNET.

Inostroza, G. y Cànoves, G. (2014). *"Turismo sostenible y proyectos hidroeléctricos: contradicciones en la Patagonia chilena"*

REF. REVISTA: Cuadernos de Turismo, nº 34, pp. 115-138

ISSN: 1139-7861



Factor de impacto: MIAR-ICDS (2011) = 3,646 (Economía). IN-RECS (2011) = 0,279, nº 5 (1er Q - Geografía). RESH (2005-2009) = 0,694 (Geografía). Indexada a las BBDD de SCISI, SCOPUS, URBADOC, ISOC, ULRICH'S, DIALNET, LATINDEX, SUMARIS CBUC.

CLAVE: A

PRAT, J.M. y CÀNOVES, G. (2014). *"Dinámica relacional y los festivales de música en los destinos turísticos de litoral. El caso del Alt Empordà (España)"*.

REF REVISTA: Estudios y Perspectivas en Turismo, 23 (1), pp. 81-100.

ISSN: 1851-1732.

Factor de impacto: MIAR-ICDS (2011) = 4,322 (Geografía). Indexada a las BBDD de PREMIER, LATINDEX y ULRICH'S.

CLAVE: A

Corral, J.A., Cànoves. G.(2014). *"La colaboración científica en turismo: grupos y redes de Investigación en Calatunya"*.

REF. REVISTA: Documents d'Anàlisi Geogràfica, Vol. 60/1, Issue 1,

ISSN: 0212-1573

Factor de impacto: Factor de impacto: SJR (2012) = 0,138 (3erQ-Geografía); MIAR-ICDS (2011) = 7,962 (Geografía); IN-RECS (2011) = 0,167 nº 1 (2ºQ - Geografía); RESH (2004-2008) = 0,267 (Geografía); CARHUSPLUS (2012) = B (Geografía); Índice H = 6 (nº 4 de Geografía). Indexada a las BBDD de GEOBASE, ULRICH'S, OPEN ACCESS JOURNALS, LATINDEX, SCOPUS, DIALNET y SUMARIS CBUC.

CLAVE: A

Díaz Soria, I.; Blanco-Romero, A.; Cànoves. G. (2014). *"Emporda music festivals as tourism diversificatio tools"*.

REF. REVISTA: International Journal of Event and Festival Management, Vol. 5, Issue 1, (en prensa 2014). Emerald Group Publishing Limited.

ISSN: 1758-2954

CLAVE: A

López Palomeque, F. Cànoves Valiente, G. (editores). Blanco-Romero, A., Torres Delgado, A. (coord.) (2014). *"Turismo y territorio. Innovación, renovación y desafíos"*.

REF. LIBRO: Editorial Tirant lo Blanch. Valencia.

ISBN: 978-84-16062-16-4

CLAVE: L

Cànoves, G., Villarino, M. Blanco-Romero, A., de Uña, E y Espejo C. (eds) (2014). *"Turismo de Interior: Renovarse o morir. Estrategias y productos en Catalunya, Galicia y Murcia"*

REF. L : " Publicacions de la Universitat de Valencia PUV , Valencia

ISBN: 978-84-370-9251-5

CLAVE: L

Forga, J.M^a. y Cànoves, G. (2013). *“La centralidad de las administraciones públicas en las redes sociales del turismo industrial. Una comparación entre Bages –Berguedà y el Haut-Rhin ”*

REF. REVISTA: PASOS, Revista de Turismo, Patrimonio y Cultura Vol.11,nº 4,2013, pp.513-524
ISSN: 1695-7121

Factor de impacto: MIAR-ICDS (2011) = 3,954 (Antropología). IN-RECS (2011) = 0,211 (nº 2, 1er Q-Antropología) (nº 22, 2º Q-Economía). Indexada a las BBDD de DIALNET, ULRICH'S, LATINDEX, OPEN ACCESS JOURNALS.

CLAVE: A

Garay, L. y Cànoves. G.(2013). *“El papel del espacio rural en la historia del turismo. El caso de Cataluña”*

REF. REVISTA: Transportes, Servicios y Telecomunicaciones, Junio de 2013, nº24,pp.86-108,
ISSN: 1578-5777

CLAVE: A

Prat Forga, J.M^a. y Cànoves, G. (2013). *“La participación en redes sociales y su incidencia sobre el comportamiento y satisfacción de los consumidores del turismo. Un estudio comparativo en diferentes recursos de turismo industrial en Cataluña, Alsacia y Escocia”*

REF. REVISTA: Investigaciones Turísticas, Nº 5, enero-junio 2013, pp.29-59
ISSN: 2174-5609

Indexada a las BBDD de DIALNET, CIRET, MIAR, DICE, LATINDEX.

CLAVE: A

Hrleva, M, Blanco, A y Cànoves, G. (2013). *“Monasterios en la ciudad de Sofia. Potencialidad del viaje de peregrinación y desarrollo turístico”*

REF. REVISTA : Cuadernos de Turismo , nº 32, pp. 159-173
ISSN: 1139-7861

Factor de impacto: MIAR-ICDS (2011) = 3,646 (Economía). IN-RECS (2011) = 0,279, nº 5 (1er Q - Geografía). RESH (2005-2009) = 0,694 (Geografía). Indexada a las BBDD de SCISI, SCOPUS, URBADOC, ISOC, ULRICH'S, DIALNET, LATINDEX, SUMARIS CBUC.

CLAVE: A

Corral, J.A y Cànoves, G. (2013). *“La investigación turística publicada en revistas turísticas y no turísticas: análisis bibliométrico de la producción de las universidades catalanas”*

REF. REVIST : Cuadernos de Turismo , nº 31, pp. 55-81
ISSN: 1139-7861

Factor de impacto: MIAR-ICDS (2011) = 3,646 (Economía). IN-RECS (2011) = 0,279, nº 5 (1er Q - Geografía). RESH (2005-2009) = 0,694 (Geografía) Indexada a las BBDD de SCISI, SCOPUS, URBADOC, ISOC, ULRICH'S, DIALNET, LATINDEX, SUMARIS CBUC.

CLAVE: A

Cànoves, G, Romagosa, F, Blanco, A y Priestley, G . (2012). “*Religious Tourism and sacred places in Spain. Old practices, new forms of tourism*”.

REF. REVISTA : International Journal of Tourism Anthropology (IJTA) IJTA, vol.2, nº4, pp.282-298

ISSN : 1759-0442.

Indexada a las BBDD de GOOGLE SCHOLAR, GALE, SCIRUS

CLAVE: A

Prat, J.M. y Cànoves, G. (2012). “*Costa Brava Culinary Tourism Routes and Relational Dynamics*”

REF. REVISTA : International Journal of Tourism Sciences, Volume 12, Number 3, pp. 47-68, Tourism Sciences Society of Korea.

ISSN : 1598-0634

CLAVE: A

Prat, J.M. y Cànoves, G. (2012). “*La motivación del turista homosexual en la elección de destinos culturales urbanos. Aplicaciones de un modelo de ecuaciones estructurales*”

REF. REVISTA : TURYDES, revista de investigación en turismo y desarrollo rural Volume 5, Numero 13, pp. 1-11,

Factor de impacto: MIAR-ICDS (2011) = 3,699. IN-RECS (2010) = 0,011, nº 7 (4º Q- Economía). Indexada a las BBDD de OPEN ACCESS JOURNALS, LATINDEX, ULRICH'S, SUMARIS CBUC

CLAVE: A

Prat, J.M. y Cànoves, G. (2012). “*El turismo cultural como oferta complementaria en los destinos de litoral. El caso de la Costa Brava (España)*”. Núm. 79, 2012, pp. 119-135

REF. REVISTA : Investigaciones Geográficas, Boletín del Instituto de Geografía, UNAM ISSN : 0188-4611

Factor de impacto: SJR (2011) = 0,103 (4º Q-Geografía). MIAR-ICDS (2011) = 7,977. IN-RECS (2011) = 0,192, nº 7 (1er Q-Geografía). Indexada a las BBDD de LATINDEX, DIALNET, GEOLBASE, SCOPUS, OPEN ACCESS JOURNAL

CLAVE: A

Prat, J.M. y Cànoves, G. (2012). “*Relational dynamics of accessible tourism in France, Spain and Morocco*”

REF. REVISTA : Enlightening Tourism. A Pathmaking Journal , Vol 2 (2012) pp. 1-25

ISSN: 2174-548X

Indexada en DIALNET, ISOC, DICE, DULCINEA, ULRICH'S, LATINDEX, RESH, OPEN ACCESS JOURNALS

CLAVE: A

Garay, L. y Cànoves, G. (2012). *“Turismo de cruceros en Barcelona. De la marginalidad al liderazgo Internacional”*

REF. REVISTA: Boletín de la Asociación de Geógrafos Españoles (2012) N° 60, págs. 253-271

ISSN: 0212-9426

Factor de impacto: SJR (2011) = 0,135 (3er Q-Geografía). JCR (2011) = 0,13 (4º Q-Geografía). MIAR-ICDS (2011) = 4,977 (Geografía). IN-RECS (2011) = 0,314, n° 4 (1er Q-Geografía). RESH (2005-2009) = 0,694 (Geografía). Indexada a las BBDD de SCOPUS, URBADOC, ISOC, ULRICH'S, DIALNET, LATINDEX, SUMARIS CBUC

CLAVE: A

Cànoves, G., Garay, LL., y Duro, Juan A.(2012). *“Turismo rural en España: Avances y retrocesos en los últimos veinte años”*.

REF. REVISTA: Papers de Turisme, n°51(2012), pp.7-21

ISSN: 0214-8201

Factor de impacto: MIAR-ICDS (2011) = 3,862 (Geografía). IN-RECS (2011) = 0,143, n° 1 (3er Q-Geografía). RESH (2011) = 0,091 (Geografía). Indexada a las BBDD de SCOPUS, URBADOC, ISOC, ULRICH'S, DIALNET, SUMARIS CBUC, LATINDEX.

CLAVE: A.

Cànoves, G. y Prat Forga, José M^a. (2012). *“Las asociaciones como eje vertebrador del desarrollo del turismo industrial: La red XATIC y el Turismo industrial en Cataluña”*

REF. REVISTA: Revista de Análisis Turístico, n°13, 1er semestre 2012, págs.49-56

ISSN : impresión: 1885-2564; ISSN electrónico: 2254-0644

Factor de impacto: MIAR-ICDS (2011) = 2,500. IN-RECS (2010) = 0,087, n° 39 (2ºQ-Economía). Indexada a las BBDD de ISOC, LATINDEX, DIALNET.

CLAVE: A

Prat Forga, José M^a y Cànoves, G. (2012). *“La importancia del turismo cultural en los destinos consolidados. La Costa Brava y los Museos de Dalí”*, págs., 125-144.

REF. REVISTA: Palermo Business Review, Special issue mayo 2012

ISSN : 0328-5715

CLAVE: A.

Cànoves, G. y Prat Forga, José M^a. (2012). *“La dinámica relacional del turismo rural y el desarrollo de los territorios de montaña. Una comparación entre las comarcas del Pallars Sobirà, l'Alt Urgell y la Cerdanya”*, págs 71-80.

REF.: INVESTIGANDO EN RURAL. Libro con las comunicaciones presentadas en el XVI Coloquio ColoRural 2012, Sevilla, del 10 al 13 de mayo (2012)

CLAVE: CL

ISBN :978-84-92870-81-3

Prat, Josep M^a y Cànoves, G. (2012). *“El patrimonio industrial como dinamizador del territorio. El caso del ecomuseo La Farinera, en Castelló d’Empúries (Cataluña)”*

REF. REVISTA: Documents d’Anàlisi Geogràfica Universitat Autònoma de Barcelona Vol, 58/1. (2012) Pp. 79-100

ISSN: 012-1573

Factor de impacto: SJR (2011) = 0,166 (3er Q-Geografia). MIAR-ICDS (2011) = 7,977 (Geografia). IN-RECS (2011) = 0,167, n° 2 (2º Q-Geografia). RESH (2005-2009) = 0,267 (Geografia). Indexada a las BBDD de GEOBASE, ISOC, SCOPUS, ULRICH’S, DIALNET, LATINDEX, OPEN ACCESS JOURNALS, SUMARIS CBUC

CLAVE: A

Proyectos

TÍTULO DEL PROYECTO: Turismo de interior en España: Retos, revalorización y estrategias ante situaciones cambiantes y de crisis para impulsar productos y destinos turísticos. Dinámicas de casos

REFERENCIA: CSO2016-74861-R

ENTIDAD FINANCIADORA: Plan Nacional I+D Ministerio de Economía y Competitividad

IMPORTE CONCEDIDO, EN EUROS: 30.250

DESDE: 30/12/2016 HASTA: 29//12/2019

INVESTIGADOR PRINCIPAL: Gemma Cànoves Valiente y Asunción Blanco Romero

TÍTULO DEL PROYECTO: Reconversión, Revalorización y Reinención de Espacios turísticos Interiores de España. Análisis de casos y formulación de estrategias ante la crisis

REFERENCIA: CSO2013-41374-R

ENTIDAD FINANCIADORA: Plan Nacional I+D Ministerio de Economía y Competitividad

IMPORTE CONCEDIDO, EN EUROS: 72.600

DESDE: 01/01/2014 HASTA: 31/12/2016

INVESTIGADOR PRINCIPAL: Gemma Cànoves Valiente

TÍTULO DEL PROYECTO: Grup de Recerca de Qualitat en Turisme i dinàmiques socio-territorials

REFERENCIA: 2014 SGR 217

ENTIDAD FINANCIADORA: Generalitat de Catalunya. Agència de Gestió d’Ajuts Universitaris i de Recerca

IMPORTE CONCEDIDO: Grupo de Investigación reconocido por la Generalitat de Catalunya.

DESDE: 01/01/2014 HASTA: 31/12/2016

INVESTIGADOR PRINCIPAL: Gemma Cànoves Valiente

TÍTULO DEL PROYECTO: Políticas Públicas en Turismo: acción para el desarrollo sostenible en comunidades indígenas y campesinas de Ecuador, Perú y Chile

REFERENCIA: CeALCI 13/11

ENTIDAD FINANCIADORA: Fundación Carolina CeALCI

IMPORTE CONCEDIDO, EN EUROS: 16.980

DESDE: 01/01/2011 HASTA: 31/12/2012

INVESTIGADOR PRINCIPAL: Gemma Cànoves Valiente

TÍTULO DEL PROYECTO: Turismo, territorio e Identidad: procesos de revalorización de espacios y actividades en el medio rural español. Un Análisis comparativo de los casos de Cataluña, Galicia y Murcia

REFERENCIA: CSO2009-11793

ENTIDAD FINANCIADORA: Plan Nacional I+D Ministerio de Ciencia e Innovación

IMPORTE CONCEDIDO, EN EUROS: 37.800,00

DESDE: 01/01/2010 HASTA: 31/12/2012

INVESTIGADOR PRINCIPAL: Gemma Cànoves Valiente

TÍTULO DEL PROYECTO: Grup de Recerca de Qualitat en Turisme i dinàmiques socio-territorials

REFERENCIA: 2009 SGR 288

ENTIDAD FINANCIADORA: Generalitat de Catalunya. Agencia de Gestió d'Ajuts Universitaris i de Recerca

IMPORTE CONCEDIDO, EN EUROS: 36.000,00

DESDE: 01/01/2010 HASTA: 31/12/2013

INVESTIGADOR PRINCIPAL: Gemma Cànoves Valiente

Antònia Casellas

Categoría profesional: Profesora agregada

Fecha de inicio: 1997

Publicaciones

Casellas, A. Sala, E. 2017. "*Home Eviction, Grassroots Organization and Citizen Empowerment in Spain*" In Brickell, K., Fernandez, M. & Vasudevan, A. (eds.) *Geographies of Forced Eviction: Dispossession, Violence, Insecurity*. Palgrave Macmillan. p. 167-190. ISBN: 978-1-137-51127-0
http://link.springer.com/chapter/10.1057/978-1-137-51127-0_8

Costa, A. Egler, T. Casellas, A. 2016. "*Urbanização e contexto espacial: contribuição ao estudo de pequena cidade no Brasil*". In Cerqueira, C. & Locatelli, M. (eds.) *Transformação espacial: uma leitura integrada*. CRV. p.135-148. ISBN: 978-85-444-1438-5

Vergara-Constela, C, Casellas A. 2016. “*Políticas estatales y transformación urbana ¿Hacia un proceso de gentrificación en Valparaíso Chile?*” EURE. Revista Latinoamericana de Estudios Urbanos Regionales, 42 p.123-144. <http://www.scielo.cl/pdf/eure/v42n126/art06.pdf>

Casellas, A. 2016. “*Urban Development, Power Coalitions and Citizens Participation in Barcelona: A Narrative from a Critical Geography Approach*” Boletín de la Asociación de Geógrafos Españoles, n. 70, 57-75. (in Spanish and English).

<http://www.age-geografia.es/ojs/index.php/bage/article/viewFile/2218/2107>

<http://www.age-geografia.es/ojs/index.php/bage/article/viewFile/2219/2108>

Casellas, A. 2015. “*Urban innovation as urban redevelopment in Spain?*” The Janus-faced of science and technology parks of Barcelona.” In Miao, T. J., Benneworth P. & Phelps N. Making 21st Century Knowledge Complexes: Technopoles of the World Revisited. London: Routledge. p. 170-188.

http://samples.sainsburysebooks.co.uk/9781317917397_sample_1089924.pdf

Casellas, A. 2015. “*Políticas de austeridad y rol del sector público: reflexiones desde la necesidad de cambio de paradigma en desarrollo local*”. In Alburquerque Ed. Retos y Futuro del Desarrollo económico Local. Diputació de Barcelona y Redel – Red de Entidades para el Desarrollo Local. p. 69-81. <http://asociacionredel.com/wp-content/libro/03.html>

Sala, E. and Casellas, A 2015. “*Dominant discourse in advertisement and the homogenization of territorial identity: a case study of the Balearic Islands*” Treballs de la Societat Catalana de Geografia, (in Catalan), p. 295-310.

<http://revistes.iec.cat/index.php/TSCG/article/view/138068/136738.pdf>

Bielsa, E., Casellas, A. Verger, T. 2014. “*Homecoming as displacement: an analysis from the perspective of returning social scientists*” Current Sociology, 62 (1), 63-80. <http://csi.sagepub.com/content/62/1/63.abstract?rss=1>

Dot Jutgla, E., Casellas,A., Pallares-Barbera, M. 2014. “*La ciudad emprendedora. Nuevas bases para el espacio urbano en crisis, el 22@Barcelona*”. In Albertos, J. M. y Sánchez Hernández, J.L. Geografía de la Crisis Económica en España. Valencia: Universidad de Valencia. p. 691-716.

http://puv.uv.es/product_info.php?cPath=21_25_8590_9659&products_id=25037

Pallarès-Blanch, M., Tulla F. A., Casellas, A., Vera, A. 2014. “*Among awards and cuts: the winding process of empowerment of rural women*” Biblio 3W. Revista Bibliográfica de Geografía y Ciencias Sociales. [En línea].(In Spanish) Barcelona: Universidad de Barcelona, 5 de enero de 2014, Vol. XIX, nº 1057. <http://www.ub.edu/geocrit/b3w-1057.htm>

Casellas, A. and Saurí, D. 2013. “*Urban restructuring and waterfront upgrade in Barcelona (Spain)*” Urban Ecological Environment Protection. Beijing: China Forestry Publishing House. (In Mandarin and English). p. 218-227.

https://www.academia.edu/5652255/Casellas_A._and_Sauri_D._2013._Urban_restructuring_and_waterfront_upgrade_in_Barcelona_Spain_Urban_Ecological_Environment_Protection._Beijing_China_Forestry_Publishing._In_Mandarin_and_English_.p._218-227

Casellas, A. 2013. Special Issue Editor and Introduction. “*Innovation and territorial dynamics*”. Documents d’Anàlisi Geogràfica (in Catalan) 59 (3), 425-431.

<http://dag.revista.uab.es/article/view/v59-n3-casellas/pdf>

Casellas, A. and Poli, C. 2013. “*Urban planning and innovation: From technology and professional practice to social and political innovation*” Documents d’Anàlisi Geogràfica (in Spanish) 59 (3), 435-454.

http://ddd.uab.cat/pub/dag/dag_a2013m9-12v59n3/dag_a2013m9-12v59n3p435.pdf

Casellas, A., Tulla, A., Vera, A., Pallares-Blanch, M. 2013. “*Local governance and rural space: a territorial analysis from a gender perspective*” Boletín de la Asociación de Geógrafos Españoles, (in Spanish and English) n. 62. p. 379-402.

<http://www.boletinage.com/articulos/62/17-CASELLAS.pdf> (Spanish)

<http://www.boletinage.com/articulos/62/35-CASELLAS.pdf> (English)

Casellas, A., Dot, E., Pallares-Barbera, M. 2012. “*Artists, cultural gentrification and public policy*”. Urbani Izziv. 23. Supplement 1. p. S104-S114.

<http://urbani-izziv.uisr.si/Portals/uizziv/papers/urbani-izziv-en-2012-23-supplement-1-010.pdf>

Tulla, A., Casellas, A., Pallares-Blanch, M., Vera, A. 2012. “*Gender in local policy and economic development in the Catalan Pyrenees*” Revista Latino-Americana de Geografia e Gênero, (in Spanish). Vol 3 (2), p. 76-86.

https://www.researchgate.net/publication/258331924_Las_relaciones_de_gnero_en_las_politicas_locales_y_en_el_desarrollo_economico_del_Pirineo_Cataln_Revista_Latino-americana_de_Geografia_e_Gnero_32_p._76-86

Casellas, A. 2012. “*Trasformazioni urbane a Barcellona: politiche pubbliche, competitività e coesione sociale*” In Marchi, M, Penzo, P.P., and Tonini, C. (2012) Città Europee del XXI secolo: Luoghi e tempi del mutamento urbano. Bologna: Clueb, p. 83-103.

<http://clueb.it/libreria/saggi-e-monografie/citta-europee-del-xxi-secololuoghi-e-tempi-del-mutamento-urbano/>



Dot, E., Pallares, M. and Casellas, A. 2012. “*Productive gentrification, deindustrialization and industrial relocation*”. Treballs de la Societat Catalana de Geografia, (in Catalan) 73, 27-52.

<http://revistes.iec.cat/index.php/TSCG/article/view/63642/63570>

Casellas, A. 2012. “*In Memoriam to Julie Graham (1945-2010)*”. Documents d’Anàlisi Geogràfica (in Catalan) 58 (1), 7-11. http://ddd.uab.cat/pub/dag/dag_a2012m1-4v58n1/dag_a2012m1-4v58n1p7.pdf

Proyectos

Efectos, capacidades y necesidades políticas de respuesta al cambio climático en la costa mediterránea española. POLICLIMA SCO02016-76842-C2-1-R. 2017-2019.

Investigadores Principales: Antònia Casellas and Eduard Ariza. (Universitat Autònoma de Barcelona).

Estrategias socioterritoriales y bases para un espacio urbano resiliente. Calidad de vida, actividad económica y nueva competitividad (ESURBANQUALITY). CSO2013-46863-C3-2-R. 2014-2016. Principal Investigator: Montserrat Pallarès Barberà. (Universitat Autònoma de Barcelona).

Social Media, Urban Movements and Grass-Roots Policy-Making in the Mediterranean during the Crisis. 14th Mediterranean Research Meeting. European University Institute- Robert Schuman Centre for Advanced Studies. 2013. Principal Investigators: Lila Leontidou (Hellenic Open University) & Antònia Casellas (Universitat Autònoma de Barcelona).

Urban Development in mountain áreas. The second best option. Ministerio de Economía y Competitividad. CSO 2012-31979 (subprograma GEOG) 2013-2015. Principal Investigator: Antoni F. Tulla Pujol (Universitat Autònoma de Barcelona).

International Seminar in Innovation and Territorial Dynamics. Acción Complementaria (CSO2011-13651-E subprograma SOCI). Spanish Research Ministry. 2011-2012. Principal Investigators: Antònia Casellas (Universitat Autònoma de Barcelona).

Entrepreneurial Cities, Innovation and Territorial Dynamics (CEIDT). Comunitat de Treball dels Pirineus CTP (Expedient XZ141393). 2011-2012. Principal Investigador: Antònia Casellas (Universitat Autònoma de Barcelona).

Àngel Cebollada Frontera

Categoría profesional: Titular de Universidad

Fecha de inicio: 1998

Publicaciones

Mendiola, L., González, P., Cebollada, A., (2015) The relationship between urban development and the environmental impact of mobility: a local case study. *Land Use Policy*, 43C, 119-128.

Impacto JCR: 2,631. Posición: *Estudios Ambientales* 10/100 (1er Cuartil).

López, J., Cebollada, À., Filimon, N., Ghahrman, A. (2014) Music access patterns: A Social Interpretation. *Poetics*, 46, p. 56 – 74.

Impacto JCR: 1,293. Posición: *Sociología* 36/142 (2º Cuartil).

Mendiola, L., González, P., Cebollada, A., (2014) The link between urban development and the modal split in commuting: the case of Biscay. *Journal of Transport Geography*, 37, 1-9.

Impacto JCR: 2,650. Posición: *Economía* 28/333 (1er Cuartil); *Geografía* 7/76 (1er Cuartil); *Transporte* 7/29 (1er Cuartil).

Dextre, J.C, Cebollada, À. (2013) Notas entorno a la Seguridad Vial: una revisión desde las ciencias sociales. *Documents d'Anàlisi Geogràfica*, 60/2, p.419 – 433. Impacto SJR: 0,36. 2º Cuartil.

Cebollada, À. (2012) Impetus and Resistance to Changing Work-Related Mobility Patterns in Catalonia: The Role of the Social Actors and Participation. *Urban Izziv*, 23.

Impacto SJR: 0,304. 2º Cuartil.

Proyectos

CSO2015-65257-R. Espacios de riesgo generados por los cambios en los usos y cubiertas del suelo: desafíos, retos y oportunidades. Ministerio de Economía y Competitividad (MINECO). Retos Investigación Proyectos de I+D+i 2013 correspondiente al Programa Estatal de Investigación, Desarrollo e Innovación Orientada a los Retos de la Sociedad. IP: Badia Perpinyà, Anna. Universitat Autònoma de Barcelona (UAB). 01/01/2016 - 31/12/2019. 42350 €. Investigador (dedicación parcial).

2014 ACUP00029. L'agricultura social: anàlisi econòmica i avaluació del retorn a la societat. Convocatòria d'ajuts a la recerca RecerCaixa. IP: Tulla Pujol, Antoni Francesc. Universitat Autònoma de Barcelona (UAB). 28/02/2015 - 28/02/2017. 77835 €. Investigador.



CSO2013-46863-C3-2-R. Estrategias socioterritoriales y bases para un espacio urbano resiliente. Ciudad de vida, actividad económica y nueva competitividad. Ministerio de Economía y Competitividad (MINECO). Retos Investigación Proyectos de I+D+i 2013 correspondiente al Programa Estatal de Investigación, Desarrollo e Innovación Orientada a los Retos de la Sociedad. IP: Pallarès Barberà, Montserrat. Universitat Autònoma de Barcelona (UAB). 01/01/2014 - 31/12/2016. 42350 €. Investigador (dedicación parcial).

2014 SGR 1090. Geografia aplicada. Convocatòria d'ajuts per donar suport a les activitats dels grups de recerca (SGR 2014). IP: Pallarès Barberà, Montserrat. Universitat Autònoma de Barcelona (UAB). 01/01/2014 - 31/12/2016. 34000 €. Investigador.

CSO2010-18022. La perspectiva territorial, social y mediambiental en las investigaciones sobre movilidad y transporte. Un análisis desde la geografía. Ministerio de Ciencia e Innovación. Subprograma de Proyectos de Investigación Fundamental no orientada. Ayudas para la realización de Proyectos de investigación y acciones complementarias dentro del Programa Nacional de Proyectos de Investigación Fundamental, en el marco del VI Plan Nacional de Investigación Científica, Desarrollo e Innovación Tecnológica 2008-2011. IP: Miralles Guasch, Maria Carme. Universitat Autònoma de Barcelona (UAB). 01/01/2011 - 31/12/2013. 80000 €. Investigador.

TRA2009-09463. Análisis de la movilidad, el transporte y el territorio. Herramientas informativas por una renovación metodológica y conceptual dentro del nuevo paradigma de la sostenibilidad. Ministerio de Ciencia e Innovación. Subprograma de Proyectos de Investigación Fundamental no orientada. Ajuts per a la realització de projectes d'investigació i accions complementàries dins del Programa Nacional de Proyectos de Investigación Fundamental, en el marco del VI Plan Nacional de Investigación Científica, Desarrollo e Innovación Tecnológica 2008-2011. IP: Miralles Guasch, Maria Carme. Universitat Autònoma de Barcelona (UAB). 01/01/2010 - 31/12/2010. 12100 €. Investigador.

2009SGR0106. Geografia Aplicada. Departament d'Universitats, Recerca i Societat de la Informació. Convocatòria de suport als Grups de Recerca de Catalunya (SGR2009). IP: Tulla Pujol, Antoni Francesc. Universitat Autònoma de Barcelona (UAB). 22/09/2009 - 30/04/2014. 44800 €. Investigador.

Antoni Durà Guimerà

Categoría profesional: Titular de Universidad

Fecha de inicio: 1991

Publicaciones

Colomb, C., Morata Tierra, F., Durà Guimerà, A., Oliveras González, X. (2016, en prensa) "The multi-level geographies of trans-boundary cooperation, territorial development and



Europeanisation in South-West Europe. The case of Catalonia”, in I. Deas and S. Hincks (eds): Territorial policy and governance. Alternative paths. Routledge, Londres.

Cuadrado-Ciuraneta, S.; Durà-Guimerà, A.; Salvati, L. (2016): “Not only tourism: unraveling suburbanization, second-home expansion and ‘rural’ sprawl in Catalonia, Spain”, Urban Geography. DOI: 10.1080/02723638.2015.1113806.

Durà, A.; Oliveras, X. (2013) “A typology of agents and subjects of regional cooperation: the experience of the Mediterranean Arch”, in: Nicola Bellini I Ulrich Hilpert (eds.): Europe’s Changing Economic Geography. The Impact of Inter-regional Networks, pp. 101-123. Routledge, Londres. ISBN: 978-0-415-53977-7

Durà, A. (2012) “La cooperació territorial transpirenca en el context de l’Arc Mediterrani”, Treballs de la Societat Catalana de Geografia 74, desembre 2012, 59-77 Barcelona. ISSN: 1133-2190 (impresa) / 2014-0037 (digital)

Oliveras, X.; Durà, A (2011) “Cooperación transfronteriza en el Pirineo Mediterráneo” in Letamendia F., (Coord) Pueblos y fronteras en los Pirineos y el altiplano andino 49-64, Fundamentos, Colección Ciencia, Serie Política, Madrid. ISBN: 978-84-245-1241-5

Durà, A.; Oliveras, X. (2010) “La cooperación territorial en el Arco Mediterráneo: una tipología de actores y temáticas” in De Castro J., Letamendia F., Morata F., (Coords) Cooperación transfronteriza comparada: Catalunya, Galicia, País Vasco, 103-120, Institut Universitari d’Estudis Europeus, Bellaterra. ISBN: 978-84-95201-26-3

Proyectos

Título del proyecto: The transformation of Cross-Border governance. North-America and Europe in comparative perspective (SSHRC Partnership Development Grant, Canadá). Entidades participantes: Univ. Regina (Canadá), Instituto Universitario de Estudios Europeos (sede UAB) y Dpto Geografía UAB. Duración, desde: enero 2012 hasta: diciembre 2014. Prorrogado hasta 2017. Cuantía de la subvención: Investigador responsable: Bruno Dupeyron (Univ. Regina, Canadá). (UAB: Francesc Morata) Número de investigadores participantes: 18

Título del proyecto: Urban-Nexus (<http://www.urban-nexus.eu/www.urban-nexus.eu/>). Entidad financiadora: 7º Programa Marco de la UE. Entidades participantes: (13 principales de 9 países + 25 estratégicos. En la UAB, Equipo INTERFASE. Ref: 2009SGR 1027. Duración, desde: setiembre 2011 hasta: agosto 2013 Cuantía de la subvención: 1.116.592,20 euros. Investigador responsable: Mart Grisel (Niciis Institute, Países Bajos). En la UAB: Antoni Durà (Depto. Geografía) Número de investigadores participantes: 90 (aprox)



Título del proyecto: Cooperación territorial en Europa y en España: comparando experiencias. Ref: CSO2009-14397-C04-01. Entidad financiadora: Ministerio de Ciencia e Innovación. Entidades participantes: Instituto Universitario de Estudios Europeos (sede UAB). Duración, desde: enero 2010 hasta: diciembre 2012 Cuantía de la subvención: 39.930 euros. Investigador responsable: Francesc Morata Tierra. Número de investigadores participantes: 9

Enric Mendizàbal

Categoría profesional: Titular de Universidad

Fecha de inicio: 1992

Publicaciones

Commenges, H.; Mendizábal, E. (2012). "Définir l'intermédialité par le système des mobilités spatiales". En Giroud, M.; Mainet, H.; Edouard, J.-Ch. [eds.] Les Mobilités spatiales dans les villes intermédiaires. Territoires, pratiques, régulations. Clermont-Ferrand: Presses Universitaires Blaise Pascal, pp. 155-178 (CL).

Herrador, D.; Mendizábal, E.; Boada, M. (2012). "Participatory Action Research Applied to the Management of Natural Areas: The case Study of Cinquera in El Salvador". Journal of Latin American Geography, 11, 1, pp. 45-65 (A).

Serra-Diaz, J.M.; Vera, A.; Pelachs, A.; Mendizábal, E. (2012). "Bridging the gap between landscape theory and planning: the GTP model in a Pyrenees mountain area". Environmental Engineering and Management Journal, 11, 6, pp. 1821-1831 (A)

Mendizàbal, Enric; Badia, Anna; Cebollada, Àngel; Ortiz, Anna; Solana, Miguel; Vera, Ana (2013). "Visões Geográficas do mundo: a Cidade e o Território". En: A Cidade, um laboratório para a educação geográfica. Atas do VI Congresso Ibérico de Geografia. Lisboa (Portugal): Associação de Professores de Geografia; p. 241-256 (CL).

Mendizàbal, Enric (2013). "¿Hay alguna geografía humana que no sea geografía histórica?". Revista de Geografía Norte Grande, 54, pp. 31-49 (A).

Mendizábal, Enric (2013) (editor). "Lluch, Enric «Els pobles iugoslaus»". Treballs de la Societat Catalana de Geografia, núm. 76, pp. 9-33 (ed).

Mendizábal, Enric (2014). "Delgado Viñas, Carmen y Plaza Gutiérrez, Juan Ignacio (eds.) (2012). Territorio y paisaje en las montañas españolas: Estructuras y dinámicas espaciales. Santander: Ediciones de Librería Estvdio". Documents d'Anàlisi Geogràfica, vol. 60/1, pp. 192-196(R).

Mendizàbal, Enric (2014). “Evolución, cambio y transformación en los bosques europeos: de los bienes comunes a la privatización, de las hadas a las brujas” a Vieira, Antonio i Julião, Rui Pedro (coords.), ‘A jangada de pedra’ – Geografias Ibero-Afro-Americanas. Atas do Colóquio Ibérico de Geografia, Associação Portuguesa de Geógrafos e Departamento de Geografia da Universidade do Minho, pp.106-111.

Mendizàbal, E. (2014). “Algunes reflexions sobre el qüestionament del mapa municipal de Catalunya i la seva possible reforma. Una visió personal des de la geografia”. Treballs de la Societat Catalana de Geografia, núm. 78, pp. 21-33.

Solé, Aimada; Solana, Miguel; Mendizabal, Enric (2014). “‘Étrangers à la montagne’. Integration and international migration in a mountain area: the Catalan Pyrenees”. Journal of Alpine Research/Revue de Géographie Alpine [en ligne], 102-3, <http://rga.revues.org/2484>. [Versió en castellà: “‘Étrangers à la montagne’. Integración y migración internacional en un área de montaña: los Pirineos catalanes”. Journal of Alpine Research/Revue de Géographie Alpine [en ligne], 102-3, <http://rga.revues.org/2555>]

BADIA, A., CEBOLLADA, A., PALLARES-BARBERA, M., MENDIZÀBAL, E. (2014) “Los caminos históricos en áreas rurales metropolitanizadas: pérdida de valor, nuevas funcionalidades y retos”. En: Pavón, D., Ribas, A., Ricart, S., Roca, A., Salamaña, I. y Tous, C. (eds.) XVII Coloquio de Geografía Rural. Revalorizando el espacio rural: leer el pasado para ganar el futuro. Girona: Documenta Universitaria, pp. 623-636

Mendizàbal, E. (2015). “El mapa municipal en qüestió i l’ajornament de la seva reforma. Algunes reflexions sobre el qüestionament del mapa municipal de Catalunya i la seva possible reforma. Una visió personal des de la geografia”. A: Forcadell, X.; Sabaté, J.M. [coord.], L’organització territorial dels governs locals. Afectacions, reptes i qüestions pendents en els projectes de reforma local. Barcelona: Diputació de Barcelona, pp.17-32

Mendizábal, E.; Soriano López, J.M.; Pélachs, A. (2015). “Evolución, cambio y transformación en los bosques del Pirineo catalán durante el Holoceno”. A: de la Riva, J., Ibarra, P., Montorio, R., Rodrigues, M. (Eds.) Análisis espacial y representación geográfica: innovación y aplicación. Zaragoza, Universidad de Zaragoza-AGE, pp. 1103-1112

Mendizàbal, E. (2015). “Paisaje e identidad nacional. Dos ejemplos de series de televisión sobre Cataluña”. A: Azevedo, A.F. de; Cerarols, R.; Oliveira Jr., W. Machado de (eds.). Intervalo II entre Geografias e Cinemas. Braga: UMDGEO - Departamento de Geografia, Universidade do Minho, pp. 209-236.

Herrador, D.; Mendizàbal, E. (2016). “Construyendo una nueva identidad: la defensa del bosque de Cinquera en El Salvador”, Revista del CESLA, nº 19, pp. 81-103.

Mendizàbal, E. (2016). “La geografia de la població en la Geografia de Catalunya de l’editorial Aedos”. Treballs de la Societat Catalana de Geografia, núm. 82, pp. 111-133.

Oriol Nel·lo Colom

Categoría profesional: Titular de Universidad

Fecha de inicio: 1977

Publicaciones

Libro: Oriol Nel·lo & Renata Mele, eds. (2016): *Cities in the 21st Century*, New York, Routledge (309 p.). ISBN 978-1-138-11964-2.

Libro: Oriol Nel·lo (2015): *La ciudad en movimiento. Crisis social y respuesta ciudadana*, Madrid, Díaz & Pons. ISBN 978-84-944522-0-8.

Libro: Josefina Gómez Mendoza, Rubén C. Lois & Oriol Nel·lo (2013): *Repensar el Estado. Crisis económica, conflictos territoriales e identidades políticas en España*, Santiago de Compostela, Universidade de Santiago de Compostela. ISBN 978-84-15876-70-0.

Libro: Oriol Nel·lo & Gugliermo Trupiano, eds. (2013): *Province e territorio. Riforme amministrative e pianificazione di area vasta in Italia e Spagna*, Napoli, Edizioni Scientifiche Italiane. ISBN 978-88-495-2703-2.

Libro: Oriol Nel·lo (2012): *Francesco Indovina: del análisis del territorio al gobierno de la ciudad*, Barcelona, Icaria. ISBN 978-84-9888-467-8.

Libro: Oriol Nel·lo (2012): *Ordenar el territorio. La experiencia de Barcelona y Cataluña*, Valencia, Tirant lo Blanch. ISBN 978-84-15442-46-2.

Capítulo de libro: Oriol Nel·lo (2016): “Desigualdad social y segregación urbana: una reflexión a partir del caso de Barcelona”, en Arturo Orellana et al. eds, *Urbanización planetaria y reconstrucción de la ciudad*, Santiago de Chile, Instituto de Estudios Urbanos y territoriales de la Universidad Católica de Chile (p. 285-316). ISBN 978-956-01-0283-6.

Capítulo de libro: Oriol Nel·lo (2015): “I movimenti sociali urbani: dalla difesa del territorio all’innovazione sociale”, en Laura Fregolent (ed.), *Conflitti e territorio*, Milano, Franco Angeli (p. 319-332). [reprinted in Brasil].

Capítulo de libro: Oriol Nel·lo & Carles Donat (2014): “Los efectos territoriales de la crisis económica en la región metropolitana de Barcelona”, en Juan M. Albertos & José L. Sánchez,

Geografía de la crisis económica en España, València. Publicacions de la Universitat de València (p. 565 – 608). 978-84-370-9361-1

Capítulo de libro: Oriol Nel·lo (2013); “El mañana no está escrito. Notas sobre la crisis económica en las ciudades europeas”, en Alvaro Ferreira et al., coord.; *Metropolização do espaço: gestão territorial e relações urbano-rurais*, Rio de Janeiro, Consequência (75-96 p.) [reprinted in Italy and in Spain].

Capítulo de libro: Oriol Nel·lo (2013); “The Five Challenges of Urban Rehabilitation. The Catalan Experience”, in Núria Benach & Andrés Walliser, eds., *Urban Challenges in Spain and Portugal*, Routledge (132 p.).

Capítulo de libro: Oriol Nel·lo (2012); “The Challenges of Urban Renewal: 10 Lessons from the Catalan Experience”, in Joao Seixas & Abel Albet, eds., *Urban Governance in Southern Europe*, Farnham, Ashgate (p. 91-121) [reprinted in France]

Capítulo de libro: “La politica territorial in Catalogna: sfide, principi e strumenti”, a Antonio Acierno & Angelino Mazza, ed., *Governare la metropoli. Il Piano Territoriale Metropolitano di Barcellona*, Napoli, Edizione Scientifiche Italiane, Collana “Quaderni di Tria”, 3 (pp. 21-35).

Capítulo de libro: Oriol Nel·lo (2011); “Les urbanitzacions amb déficits urbanístics: de la utopia a la gestió”, in Francesc Muñoz, ed., *Estratègies vers la ciutat de baixa densitat: de la contenció a la gestió*, Barcelona, Diputació de Barcelona (p. 221-252). ISBN 84-9803-415-9.

Artículo: Oriol Nel·lo (2015); “Movimientos urbanos y defensa del patrimonio colectivo en la región metropolitana de Barcelona”, *Ciudad y Territorio. Estudios Territoriales*, XLVII, núm. 184 (p. 311-327).

Artículo: Oriol Nel·lo (2014); “El Pla Territorial Metropolità de Barcelona: ensenyaments per al govern del territori”, *Treballs de la Societat Catalana de Geografia*, 78 (p. 69-93).

Artículo: Oriol Nel·lo (2013); “Barcelona y Cataluña: las raíces del debate sobre el policentrismo del sistema urbano catalán”, *Ciudad y Territorio. Estudios Territoriales*, vol. XLV, núm. 176 (p. 317-331).

Artículo: Oriol Nel·lo (2011); “The Five Challenges of Urban Rehabilitation. The Catalan Experience”, *Urban Research and Practice*, vol. IV, núm. 3, November 2011 (p. 308-325).

Artículo: Oriol Nel·lo (2011); “La ordenación de las dinámicas metropolitanas. El Plan Territorial Metropolitano de Barcelona”, *Scripta Nova. Revista electrónica de Geografía y Ciencias Sociales*, vol. XV, núm. 362, mayo 2011.



Artículo: Oriol Nel·lo (2011); “Estrategias para la contención y gestión de las urbanizaciones de baja densidad en Cataluña”, *Ciudad y territorio. Estudios territoriales*, vol. XLIII, núm. 167 (p. 81-98).

Artículo: Oriol Nel·lo (2010); “The Challenges of Urban Renewal. Ten Lessons from the Catalan Experience”, *Análise Social*, vol. XLV, 197, 4/2010 (p. 685-715).

Projectos

2014SGR0473. GRUP D'ESTUDIS SOBRE ENERGIA, TERRITORI I SOCIETAT (GURB). Convocatòria d'ajuts de suport a les activitats dels grups de recerca (SGR 2014). Nel·lo, Oriol. Universitat Autònoma de Barcelona (UAB). 2014-2016. 0 €. Investigador principal.

CSO2013-47833-C4-2-R. LA LUZ DE LA CIUDAD. LA DELIMITACION Y EVOLUCION MORFOLOGICA DE LAS AREAS METROPOLITANAS ESPAÑOLAS A PARTIR DE LAS IMAGENES NOCTURNAS DE LA TIERRA (1992-2012). MINECO. Retos Investigación Proyectos de I+D+i 2013 correspondiente al Programa Estatal de Investigación, Desarrollo e Innovación Orientada a los Retos de la Sociedad. Nel·lo, Oriol. Universitat Autònoma de Barcelona. 01/01/2014 - 31/12/2016. 119790 €. Investigador principal.

CSO2011-13523-E. Planificación, edición y difusión de los volúmenes 4 y 5 de la colección "Espacios críticos". Ministerio de Ciencia e Innovación. Subprograma de Acciones Complementarias a Proyectos de Investigación Fundamental no orientada. VI Plan Nacional de Investigación Científica, Desarrollo e Innovación Tecnológica 2008-2011. Albet, Abel. Universitat Autònoma de Barcelona (UAB). 01/12/2011 - 30/11/2012. 16000 €. Investigador.

PROGRAMA RECERCAIXA. Barris i Crisi. Barris desfavorits davant la crisi: segregació urbana, innovació social i capacitat cívica, Institut de Govern i Polítiques Públiques, Universitat Autònoma de Barcelona-Programa Recercaixa, Barcelona, 2013-2015. Co-coordinador (69.000€).

Albert Pèlachs

Categoría profesional: Titular de Universidad

Fecha de inicio: 1999

Publicaciones

GARCÉS-PASTOR, S.; CAÑELLAS-BOLTÀ, N.; PÈLACHS, A.; SORIANO, J.M.; PÉREZ-OBÍOL, R.; PÉREZ-HAASE, A.; CALERO, M.A.; ANDREU, O.; ESCOLÀ, N.; VEGAS-VILARRÚBIA, T. (2017), Environmental history and vegetation dynamics in response to climate variations and human pressure during the Holocene in Bassa Nera, Central Pyrenees. *Palaeogeography, Palaeoclimatology, Palaeoecology* 479: 48-60 2015 JCR Science. 2015 JCR Geography, Physical 16/49 (Q2) / Geosciences. Multidisciplinary 44/184 (Q1) / Paleontology 4/54 (Q1). IF: 2,53

PÉREZ-OBÍOL, R.; GARCÍA-CODRON, J.C.; PÈLACHS, A.; PÉREZ-HAASE, A.; SORIANO, J.M. (2016). Landscape dynamics and fire activity since 6740 cal yr BP in the Cantabrian region (La Molina peat bog, Puente Viesgo, Spain). *Quaternary Science Reviews*. 135(1): 65-78
Geography Ph. 4/46; *Geosciences. Multidisciplinary* 8/175 (Q1). IF: 4,51

GASSIOT, E.; RODRÍGUEZ ANTÓN, D.; PÈLACHS, A.; PÉREZ OBÍOL, R.; JULIÀ, R.; BAL, M., C.; MAZZUCCO, N. (2014). La alta montaña durante la Prehistoria: 10 años de investigación en el Pirineo catalán occidental. *Trabajos de Prehistoria*, 71(2): pp. 261-281. 2014 JCR Science. Categorías: *Anthropology* 53/84. IF: 0,600

BADIA, A.; PÈLACHS, A.; VERA, A.; TULLA, A.F.; SORIANO, J.M. (2014). “Cambios en los usos y cubiertas del suelo y los efectos en la vulnerabilidad en las comarcas de montaña de Cataluña. Del rol del fuego como herramienta de gestión a los incendios como amenaza”. *Pirineos*, 169 (Enero-Diciembre, 2014): e001 Doi: <http://dx.doi.org/10.3989/Pirineos.2014.169001> ISSN-L: 0373-2568 SJR (SCImago Journal & Country Rank). Categoría: 2012: Ecology XX/xx (4Q). IF: 0,150. Index H index: 6.

CUNILL, R.; SORIANO, J.-M.; BAL, M.-C.; PÈLACHS, A.; RODRIGUEZ, J.M.; PÉREZ-OBÍOL, R. (2013). Holocene high-altitude vegetation dynamics in the Pyrenees: a pedoanthracology contribution to an interdisciplinary approach. *Quaternary International* 289: 60-70. 2014 JCR Science. Categorías: *Physical Geography*: 24/46 (3Q) / *GEOSCIENCES. MULTIDISCIPLINARY*: 63/175 (Q2). IF: 2,062. 5-Year Impact Factor: 2.481

CUNILL, R.; SORIANO, J.M.; BAL, M.-C.; PÈLACHS, A.; PEREZ-OBÍOL, R. (2012). Holocene treeline changes on the south slope of the Pyrenees: a pedoanthracological analysis. *Vegetation History and Archaeobotany* 21 (4): 373-384. 2014 JCR Science. Categorías: *Plant Sciences* 46/200 (Q1) / *Paleontology* 4/49 (Q1). IF: 2.648. 5-Year Impact Factor: 2.344.

MORALES, J.I.; BURJACHS, F.; ALLUÉ, E.; FONTANALS, M.; SOTO, M.L.; EXPÓSITO, I.; GASSIOT, E.; PÈLACHS, A.; PÉREZ-OBÍOL, R.; SORIANO, J.M.; YLL, R. (2012). Paleografía humana durante el Tardiglaciario y Holoceno inicial en el ámbito mediterráneo del Ne ibérico. *Cuaternario y Geomorfología*, 26 (3-4): 11-28.

PÈLACHS, A.; RODRÍGUEZ, J.M.; PÉREZ-OBÍOL, R.; JULIÀ, R.; BURJACHS, F.; EXPÓSITO, I.; CUNILL, R.; SORIANO, J.M.; YLL, R (acceptat 6-6-2012). “Dinámica del clima y del paisaje vegetal del pirineo de Lleida durante la transición Tardiglaciario-Holoceno”. *Cuaternario y Geomorfología*, 26 (3-4): 79-96.



Proyectos

Título del proyecto: “Estudio biogeográfico histórico comparado (Montaña Cantábrica, Sistema Central y Pirineos): 18000 años de cambios climáticos y antrópicos sobre especies forestales indicadoras” (CSO2015-65216-C2-1-P)

Entidad financiadora: Ministerio de Economía y Competitividad

Entidades participantes: Universitat Autònoma de Barcelona

Duración, desde: 01-01-2016 hasta: 31-12-2019 Cuantía de la subvención: 41.100 €

Investigador responsable: Albert Pèlachs (IP1), Joan Manuel Soriano (IP2). Número de investigadores participantes: 9

Título del proyecto: Grup de Geografia Aplicada

Entidad financiadora: AGAUR- Generalitat de Catalunya (2014 SGR 1090)

Entidades participantes: Universitat Autònoma de Barcelona

Duración, desde: 07/05/2014 hasta: 31/12/2016. Cuantía de la subvención: 34.000 €

Investigador responsable: Montserrat Pallarès. Número de investigadores participantes: 35

Título del proyecto: Análisis ecológico de la culturización del paisaje de alta montaña desde el Neolítico: los Parques Nacionales de montaña como modelo (CUL-PA) (Ref. 998/2013)

Entidad financiadora: Organismo Autónomo de Parques Nacionales, Ministerio de agricultura, alimentación y Medio Ambiente.

Entidades participantes: Centre Recerques Ecològiques Aplicacions Forestals (CREAF)-CSIC, Centre Tecnològic Forestal de Catalunya (CTFC), Instituto Pirenaico de Ecología (IPE)-CSIC, Universidad de Granada, Universitat Autònoma de Barcelona, Institut Milà i Fontanals (IMF)-CSIC, Universidad de Zaragoza, Universitat de Barcelona, Centre d'Estudis Ambientals de Blanes (CEAMB)-CSIC y Institut Ciències de la Terra Jaume Almera (ICTJA)-CSIC.

Duración, desde: 29/11/2013 hasta: 30/11/2015. Cuantía de la subvención: 74.562,55€

Investigador responsable: Jordi Catalan. Número de investigadores participantes: 30

Título del proyecto: “Geohistoria ambiental del fuego en el Holoceno. Patrones culturales y gestión territorial desde el inicio de la ganadería y la agricultura en la montaña Cantábrica y Pirineo” (CSO2012-39680-C02-02)

Entidad financiadora: Ministerio de Economía y Competitividad

Entidades participantes: Universitat Autònoma de Barcelona

Duración, desde: 01-01-2013 hasta: 31-12-2015 Cuantía de la subvención: 37.908 €

Investigador responsable: Albert Pèlachs. Número de investigadores participantes: 10

Título del proyecto: Interacción entre clima y ocupación humana en la configuración del paisaje vegetal del Parque Nacional de Aigüestortes i Estany de Sant Maurici a lo largo de los últimos 15.000 años (OCUPA) (088/2009).

Entidad financiadora: Ministerio de Medio Ambiente y Medio Rural y Marino.

Entidades participantes: Consejo Superior de Investigaciones Científicas Centro de Estudios Avanzados de Blanes. Universitat Autònoma de Barcelona.

Duración, desde: 29/12/2009 hasta: 29/12/2012

Cuantía de la subvención: 128.443,50 €

Investigador responsable: Jordi Catalan. Número de investigadores participantes: 16

Título del proyecto: Los paisajes de las áreas de montaña. Patrones de gestión y de ocupación del territorio [CSO2009-08271 (subprograma GEOG)].

Entidad financiadora: Ministerio de Ciencia e Innovación

Entidades participantes: Universitat Autònoma de Barcelona

Duración, desde: 24-07-2009 hasta: 31-12-2012 Cuantía de la subvención: 40.000 €

Investigador responsable: Antoni F. Tulla Pujol. Número de investigadores participantes: 18

Joan Manuel Soriano

Categoría profesional: Titular de Universidad

Fecha de inicio: 1996

Publicaciones

BADIA, A.; PÈLACHS, A.; VERA, A.; TULLA, A.F.; SORIANO, J.-M. (2014). Cambios en los usos y cubiertas del suelo y los efectos en la vulnerabilidad en las comarcas de montaña de Cataluña. Del rol del fuego como herramienta de gestión a los incendios como amenaza. Pirineos 169:e001

CUNILL, R.; SORIANO, J.-M.; BAL, M.-C.; PÈLACHS, A.; RODRIGUEZ, J.M.; PÉREZ-OBÍOL, R. (2013). Holocene high-altitude vegetation dynamics in the Pyrenees: a pedoanthracology contribution to an interdisciplinary approach. Quaternary International 289:60-70

CUNILL, R.; SORIANO, J.M.; BAL, M.-C.; PÈLACHS, A.; PEREZ-OBÍOL, R. (2012).

Holocene treeline changes on the south slope of the Pyrenees: a pedoanthracological analysis. Vegetation History and Archaeobotany 21 (4): 373-384.

PEREZ-OBÍOL, R.; BAL, M.-C.; PÈLACHS, A.; CUNILL, R.; SORIANO, J.-M. (2012).

Vegetation dynamics and anthropogenically forced changes in the Estanilles peat bog

(southern Pyrenees) during the last seven millennia. Vegetation History and Archaeobotany 21(4-5):385-396

PÈLACHS, A. ; RORÍGUEZ, J.M.; PÉREZ-OBOL, R.; JULIÀ, R.; BURJACHS, F.;
EXPÓSITO, I.; CUNILL, R.; SORIANO, J.-M.; YLL, R (2012). Dinámica del clima y del
paisaje vegetal del pirineo de Lleida durante la transición Tardiglaciario-Holoceno.
Cuaternario y Geomorfología 26(3-4):79-96

PÈLACHS, A.; JULIÀ, R.; PÉREZ-OBOL, R.; SORIANO, J.M., BAL, M.C.; CUNILL, R.;
CATALAN, J. (2011). Potential influence of Bond events on mid-Holocene climate and vegetation
in southern Pyrenees as assessed from Burg lake LOI and pollen records.
Holocene 21 (1): 95-104

NADAL, J.; PÈLACHS, A.; MOLINA, D.; SORIANO, J.-M. (2009). Soil fertility evolution and
landscape dynamics in a Mediterranean area: a case study in the Sant Llorenç Natural Park
(Barcelona, NE Spain). Area 41(2):129-138

PÈLACHS, A.; NADAL, J.; SORIANO, J.M.; MOLINA, D.; CUNILL, R. (2009). Changes in
Pyrenean woodlands as a result of the intensity of human exploitation: 2000 years of metallurgy in
Vallferrera, northeast Iberian Peninsula. Vegetation History and Archaeobotany 18 (5):403-416

Proyectos

Título del proyecto: Grup de Geografia Aplicada

Entidad financiadora: AGAUR- Generalitat de Catalunya (2014 SGR 1090)

Entidades participantes: Universitat Autònoma de Barcelona

Duración, desde: 07/05/2014 hasta: 31/12/2016. Cuantía de la subvención: 34.000 €

Investigador responsable: Montserrat Pallarès. Número de investigadores participantes: 35

Concedido, en curso

Título del proyecto: Análisis ecológico de la culturización del paisaje de alta montaña desde el
Neolítico: los Parques Nacionales de montaña como modelo (CUL-PA) (Ref. 998/2013)

Entidad financiadora: Organismo Autónomo de Parques Nacionales, Ministerio de agricultura,
alimentación y Medio Ambiente.

Entidades participantes: Centre Recerques Ecològiques Aplicacions Forestals (CREAF)-CSIC,
Centre Tecnològic Forestal de Catalunya (CTFC), Instituto Pirenaico de Ecología (IPE)-CSIC,
Universidad de Granada, Universitat Autònoma de Barcelona, Institut Milà i Fontanals (IMF)-
CSIC, Universidad de Zaragoza, Universitat de Barcelona, Centre d'Estudis Ambientals de Blanes
(CEAMB)-CSIC y Institut Ciències de la Terra Jaume Almera (ICTJA)-CSIC.

Duración, desde: 29/11/2013 hasta: 30/11/2015. Cuantía de la subvención: 74.562,55 €

Investigador responsable: Jordi Catalan. Número de investigadores participantes: 30

Concedido, en curso

Título del proyecto: “Geohistoria ambiental del fuego en el Holoceno. Patrones culturales y gestión territorial desde el inicio de la ganadería y la agricultura en la montaña Cantábrica y Pirineo” (CSO2012-39680-C02-02)

Entidad financiadora: Ministerio de Economía y Competitividad

Entidades participantes: Universitat Autònoma de Barcelona

Duración, desde: 01-01-2013 hasta: 31-12-2015 Cuantía de la subvención: 37.908 €

Investigador responsable: Albert Pèlach. Número de investigadores participantes: 10

Concedido, en curso

Título del proyecto: “El uso del fuego y la conformación de los paisajes en la montaña cantábrica y el Pirineo oriental: estudio comparado de su evolución histórica y tendencias actuales” (CSO2012-39680-C02-01)

Entidad financiadora: Ministerio de Economía y Competitividad

Entidades participantes: Universitat Autònoma de Barcelona

Duración, desde: 01-01-2013 hasta: 31-12-2015 Cuantía de la subvención: 15.912 €

Investigador responsable: Juan Carlos García Codron. Número de investigadores participantes: 9

Concedido, en curso

Título del proyecto: Interacción entre clima y ocupación humana en la configuración del paisaje vegetal del Parque Nacional de Aigüestortes i Estany de Sant Maurici a lo largo de los últimos 15.000 años (OCUPA) (088/2009).

Entidad financiadora: Ministerio de Medio Ambiente y Medio Rural y Marino.

Entidades participantes: Consejo Superior de Investigaciones Científicas Centro de Estudios Avanzados de Blanes. Universitat Autònoma de Barcelona.

Duración desde: 29-12-2009 hasta: 29-12-2012 Cuantía: 128.443,50 €

Investigador responsable: Jordi Catalan. Número de investigadores participantes: 16

Finalizado

Título del proyecto: Los paisajes de las áreas de montaña. Patrones de gestión y de ocupación del territorio [CSO2009-08271 (subprograma GEOG)].

Entidad financiadora: Ministerio de Ciencia e Innovación

Entidades participantes: Universitat Autònoma de Barcelona

Duración, desde: 24-07-2009 hasta: 31-12-2012 Cuantía de la subvención: 40.000 €

Investigador responsable: Antoni F. Tulla Pujol. Número de investigadores participantes: 18

Finalizado

Título del proyecto: Cambios tecno-culturales y de paisaje en la transición Pleistoceno-Holoceno en las zonas de influencia mediterránea de la Península Ibérica (II) (HAR2008-01984/HIST)

Entidad financiadora: Ministerio de Ciencia e Innovación

Entidades participantes: Institut Català de Paleoecologia Humana i Evolució Social (ICPHES), Universitat Autònoma de Barcelona

Duración, desde: 27-10-2008 hasta: 31-12-2011 Cuantía de la subvención: 55.000 €

Investigador responsable: Francesc Burjachs Casas. Número de investigadores participantes: 11

Título del contrato/proyecto: Joves i Ciència de Catalunya (E2C3)

Tipo de contrato: Proyecto científico-técnico-educativo

Empresa/Administración financiadora: Fundació Caixa Catalunya

Entidades participantes: Universitat Autònoma de Barcelona

Duración, desde: 01-01-2012 hasta: 31-12-2012

Investigador responsable: Antoni Rossell Mele

Número de investigadores participantes: 7

PRECIO TOTAL DEL PROYECTO: 14.880 €

Título del contrato/proyecto: Catàleg del Paisatge de l'Alt Pirineu i Aran (CP 165150)

Tipo de contrato: Proyecto científico-técnico

Empresa/Administración financiadora: Observatori del Paisatge

Entidades participantes: Universitat Autònoma de Barcelona

Duración, desde: 01-07-2006 hasta: 30-04-2009

Investigador responsable: David Molina Gallart

Número de investigadores participantes: 12

PRECIO TOTAL DEL PROYECTO: 110.000 €

Título del proyecto: Definició de Subunitats paisatgístiques del Parc Natural de l'Alt Pirineu. Avaluació.

Entidad financiadora: Parc Natural de l'Alt Pirineu

Entidades participantes: Universitat Autònoma de Barcelona

Duración, desde: 1-01-2006 hasta: 31-12-2006

Investigador responsable: Joan Manuel Soriano López

Número de investigadores participantes: 10

PRECIO TOTAL DEL PROYECTO: 11.751,05 €

Miguel Solana Solana

Categoría profesional: Titular de Universidad

Fecha de inicio: 1999

Publicaciones

Solana, Miguel (coord.); Badia, Anna; Cebollada, Àngel; Ortiz, Anna; Vera, Ana

Espacios globales, lugares próximos. (Setenta conceptos para entender la organización territorial del capitalismo global)

ISBN: 978-84-9888-703-7

Clave: L

Fecha: 2016 Editorial (si libro): Icaria Lugar de publicación: Barcelona

De Miguel-Luken, Verónica; Solana-Solana, Miguel *"Immigrants in the educational system in Spain: who persists?"*

Ref. revista: Social Indicators Research ISSN: 03038300

DOI: 10.1007/s11205-016-1323-4

Clave: A Volumen: online Fecha: 2016

Factor de impacto: 1,395 JCR 2014//0,642 SJR (Scopus)

Rodríguez García, Dan; Solana Solana, Miguel; Lubbers, Miranda. *"Preference and prejudice: contesting intermarriage's harmonising power"*

Ref. revista: Ethnicities ISSN: 14687968

Clave: A Volumen: 16(4) Páginas, inicial: 521 final: 546

DOI: 10.1177/1468796816638404

Fecha: en curso de publicación 2016

Factor de impacto: 1er cuartil (Estudios étnicos) 0,847 JCR 2014// 0,486 1er cuartil Estudios culturales-SJR (Scopus)

Rodríguez García, Dan; Lubbers, Miranda; Solana Solana, Miguel; Miguel Luken; Verónica. *"Contesting the nexus between intermarriage and integration: findings from a multidimensional study in Spain"*

Ref. revista: Annals of the American Academy of Political and Social Science

ISSN: 0002-7162

Clave: A Volumen: 662

Fecha: en curso de publicación (2015)

Factor de impacto: 1r cuartil (Ciencias Sociales) 1,606 JCR 2014 // 0,856 -1r cuartil Sociología-SJR (Scopus) 2014 (H-index 59)

Miguel Luken; Verónica; Lubbers, Miranda; Solana Solana, Miguel; Rodríguez García, Dan. *"Evaluación de la integración social de la población extranjera en cataluña a partir de las uniones con españoles. Avances desde una perspectiva metodológica mixta"*

Ref. revista: Revista Española de Investigaciones Sociológicas

ISSN: 0210-5233

Clave: A Volumen: 150 Páginas, inicial: 151 final:172

Fecha: 2015

Factor de impacto: 4º cuartil (Sociología) 0,217 JCR 2014 // 0,139 -3r cuartil Sociología- SJR (Scopus) 2014 (H-index 6)

Solé Figueras, Aimada; Solana Solana, Miguel; Mendizábal Riera, Enric

"Étrangers à la montagne". Integration and international migration in a mountain area: The Catalan Pyrenees"

Ref. revista: Journal of Alpine Research /Revue de Géographie Alpine

ISSN: 0035/1121

Clave: A Volumen: 102(4) Revista en línea (URL: <http://rga.revues.org/2484>)

Fecha: 2015

Factor de impacto: 4º cuartil (Geografía) 0,121 JCR 2014 // 0,167 3r cuartil Geografía- SJR (Scopus) 2014 (H-index 8)

Rodríguez García, D.; Solana Solana, M.; Lubbers, M.J.; Miguel Luken, V. de

"Immigració, unions mixtes i integració sociocultural a Catalunya: Cap a una anàlisi complexa multi-mètode"

Ref.revista: Documents d'Anàlisi Geogràfica

ISSN: 0212-1573

Clave: A Volumen: 60(3) Páginas, inicial: 627 final: 657

Fecha: 2014

Factor de impacto: 0,358 2º cuartil Geografía SJR (Scopus) 2014 (H-index 7)

Solana Solana, M.; Miguel Luken, V.; Rodríguez García, D.; Pascual De Sans, À. *"Conocimiento de las lenguas oficiales entre inmigrantes extranjeros en Cataluña, e implicaciones sobre su integración social"*

Ref.revista: Migraciones

ISSN: 1138-5774

Clave: A Volumen: 32 Páginas, inicial: 103 final: 128

Fecha: 2012

Factor de impacto: 0,102 3º cuartil Estudios Culturales SJR (Scopus) 2014 (H-index 1)



Miguel, Verónica; Rodríguez García, Dan; Solana Solana, Miguel, Pascual de Sans, Àngels (coord.). *La població immigrada a Catalunya: consideracions sobre les seves condicions d'assentament i integració a partir de les dades de l'ENI 2007*".

ISBN: 978-84-9965-115-6

Clave: L

Fecha: 2012

Editorial (si libro): Institut d'Estudis Catalans

Lugar de publicación: Barcelona

Proyectos

Referencia del proyecto: CSO2015-63962-R

Sociabilidad y procesos identitarios de hijos/as de uniones mixtas: la mixticidad, entre la inclusión y la constricción social

Entidad financiadora: Ministerio de Economía y Competitividad

Investigador principal: Dan Rodríguez García (UAB)

Duración (01/01/2016-31/12/2019)

Financiación recibida (en euros): 45.000€

Tipo de participación: investigador

Referencia del proyecto: 2015RELIG00025

Joves en famílies mixtes i religió: dinàmiques d'identitat i mixticitat religiosa a Catalunya

Entidad financiadora: Agència de Gestió d'Ajuts Universitaris i Recerca (AGAUR), Generalitat de Catalunya

Investigador principal: Dan Rodríguez García (UAB)

Duración (01/01/2015-31/12/2016)

Financiación recibida (en euros): 7.142€

Tipo de participación: investigador

Referencia del proyecto: CSO 2011-23242

Inmigración y uniones mixtas: etnicidad e integración social

Entidad financiadora: Ministerio de Economía y Competitividad

Investigador principal: Dan Rodríguez García (UAB)

Duración (01/01/2012-30/09/2015)

Financiación recibida (en euros): 24.000€

Tipo de participación: investigador

Estado del proyecto o contrato: concedido

Título: Niños/as y jóvenes de parejas binacionales en Cataluña: entre la elección y la construcción identitaria

Entidad financiadora: Institut d'Estudis Catalans

Investigador principal: Miguel Solana Solana

Duración (01/01/2015-31/12/2015)

Financiación recibida (en euros): 3.800€

Tipo de participación: investigador principal

Estado del proyecto o contrato: concedido

Referencia del proyecto: CSO2012-31979

Título: Desarrollo rural en áreas de montaña: la segunda mejor opción en el territorio como instrumento para la diversificación productiva

Entidad financiadora: Ministerio de Economía y Competitividad

Investigador principal (nombre y apellidos): Antoni Tulla i Pujol (UAB)

Duración (01/01/2013-31/12/2015)

Financiación recibida (en euros): 13.600€

Tipo de participación: investigador

Estado del proyecto o contrato: concedido

Referencia del proyecto: CSO2009-08271

Título: Los paisajes de montaña. Patrones de gestión y de ocupación del territorio

Entidad financiadora: CICYT

Investigador principal (nombre y apellidos): Antoni Tulla i Pujol (UAB)

Duración (01/01/2010-31/12/2012)

Financiación recibida (en euros): 48.400€

Tipo de participación: investigador

Estado del proyecto o contrato: concedido

Título: Identidades y dinámicas de interculturalidad de jóvenes en familias bi-nacionales en Cataluña: un aspecto clave para la cohesión social

Entidad financiadora: Institut d'Estudis Catalans

Investigador principal (nombre y apellidos): Àngels Pascual de Sans (UAB)

Duración (01/01/2014-31/12/2014)

Financiación recibida (en euros): 2.918€

Tipo de participación: investigador

Estado del proyecto o contrato: concedido

Antoni Francesc Tulla Pujol

Categoría profesional: Titular de Universidad

Fecha de inicio: 1989

Publicaciones

Pallares-Blanch, M.; Tulla, A.F.; Vera, A. (2015), "Environmental capital and women's entrepreneurship: a sustainable local development approach" en *Carpathian Journal of Earth and Environmental Sciences* 10 (3): 133-146.

JCR (2014): IF: 0.63, C4 (Environmental Sciences)

Badia, A; Pèlachs, A; Vera, A; Tulla, A.F.; Soriano, J.M. (2014). "Cambios en los usos y cubiertas del suelo y vulnerabilidad en las comarcas de montaña de Cataluña. Del rol del fuego como herramienta de gestión a los incendios como amenaza". *Pirineos. Revista de Ecología de Montaña*. Vol. 169.

SJR (2014): IF (SCImago): 0.175, C4 (Environmental Sciences)

Serra, P., Vera, A., Tulla, A.F., Salvati, L. (2014) "Beyond urban-rural dichotomy: Exploring socioeconomic and land-use processes of change in Spain, 1991-2011". *Applied Geography*, 55: 71-81.

JCR (2014): IF: 2.494, C1 (Geography)

Serra, P., Vera, A., Tulla, A.F. (2013). "Spatial and Socio-environmental Dynamics of Catalan Regional Planning from Multivariate Statistical Analysis using 1980s and 2000s Data". *European Planning Studies*, 22 (6): 1280-1300.

JCR (2014): IF: 1,288, C2 (Geography)

Casellas, A., Tulla, A.F., Vera, A., Pallarès-Blanch, M. (2013) "Gobernanza local y desarrollo territorial desde una perspectiva de género". *Boletín de la Asociación de Geógrafos Españoles*, nº 62: 65-87.

JCR (2014): IF: 0.103, C4 (Geography)

Serra-Diaz, J.M.; Vera, A.; Pelachs, A.; Mendizabal, E. (2012), "Binding the gap between landscape theory and Planning: the GTP model in a Pyrenees mountain area", *Environmental Engineering and Management Journal* 11 (6): 1179-1192.

JCR (2014): IF: 1.065, C3 (Environmental Sciences)

Vera, A.; Tulla, A.F.; Badia, A. (2012), "Desarrollo local en el Pirineo Catalán: impulso económico y uso sostenible del territorio", *Finisterra Revista Portuguesa de Geografía*. 46 (92): 5-23.

Projectos

CSO2015-65257-R. Espacios de riesgo generados por los cambios en los usos y cubiertas del suelo: desafíos, retos y oportunidades. Ministerio de Economía y Competitividad (MINECO). Retos Investigación Proyectos de I+D+i 2013 correspondiente al Programa Estatal de Investigación, Desarrollo e Innovación Orientada a los Retos de la Sociedad. IP: Badia Perpinyà, Anna. Universitat Autònoma de Barcelona (UAB). 01/01/2016 - 31/12/2019. 14000€. Investigador (dedicación parcial).

2014ACUP00029. L'agricultura social: anàlisi econòmica i avaluació del retorn a la societat. Convocatòria d'ajuts a la recerca RecerCaixa . Tulla Pujol, Antoni Francesc. Universitat Autònoma de Barcelona (UAB). 28/02/2015 - 28/02/2017. 77835 €. Investigador.

2014 SGR 1090. Geografia aplicada. Convocatòria d'ajuts per donar suport a les activitats dels grups de recerca (SGR 2014). Pallarès Barberà, Montserrat. Universitat Autònoma de Barcelona (UAB). 01/01/2014 - 31/12/2016. 34000 €. Investigador.

CSO2013-46863-C3-2-R. Estrategias socioterritoriales y bases para un espacio urbano resiliente. Calidad de vida, actividad economica y nueva competitividad . Ministerio de Economía y Competitividad (MINECO). Retos Investigación Proyectos de I+D+i 2013 correspondiente al Programa Estatal de Investigación, Desarrollo e Innovación Orientada a los Retos de la Sociedad. Pallarès Barberà, Montserrat. Universitat Autònoma de Barcelona (UAB). 01/01/2014 - 31/12/2016. 42350 €. Investigador.

CSO2012-31979. Desarrollo rural en areas de montaña: la segunda mejor opcion en el territorio como instrumento para la diversificacion productiva. Subprograma de Proyectos de Investigación Fundamental no orientada 2012. Tulla Pujol, Antoni Francesc. Universitat Autònoma de Barcelona (UAB). 01/01/2013 - 31/12/2015. 15912 €. Investigador.

2011ACUP00023. l'agricultura social en el desenvolupament local i en l'ocupació per a col·lectius amb risc de marginació. Convocatòria d'ajuts a la recerca RecerCaixa 2011. Tulla Pujol, Antoni Francesc. Universitat Autònoma de Barcelona (UAB). 23/11/2011 - 22/12/2013. 71481 €. Investigador.

CSO2010-17178. Competitividad, crecimiento y procesos restructurales en espacios urbanos. Nuevas líneas de interpretación de la actividad económica (URBANECAT). Ministerio de Ciencia e Innovación. Subprograma de Proyectos de Investigación Fundamental no orientada. Ayudas para la realización de Proyectos de investigación y acciones complementarias dentro del Programa Nacional de Proyectos de Investigación Fundamental, en el marco del VI Plan Nacional de Investigación Científica, Desarrollo e Innovación Tecnológica 2008-2011. Pallarès Barberà, Montserrat. Universitat Autònoma de Barcelona (UAB). 01/01/2011 - 31/12/2013. 60000 €. Investigador.

CSO2009-08271. Los paisajes de las áreas de montaña. Patrones de gestión y de ocupación del territorio. Ministerio de Ciencia e Innovación. Subprograma de Proyectos de Investigación Fundamental no orientada. Ajuts per a la realització de projectes d'investigació i accions complementàries dins del Programa Nacional de Proyectos de Investigación Fundamental, en el marco del VI Plan Nacional de Investigación Científica, Desarrollo e Innovación Tecnológica 2008-2011.. Tulla Pujol, Antoni Francesc. Universitat Autònoma de Barcelona (UAB). 01/01/2010 - 31/12/2012. 48400 €. Investigador

Fernando Gil Alonso

Categoría profesional: Profesor agregado

Fecha de inicio: 2012

Publicaciones

GIL-ALONSO, F.; BAYONA, J.; PUJADAS, I. (2016): "From boom to crash: Spanish urban areas in a decade of changes (2001-2011)", European Urban and Regional Studies. Vol. 23, nº 2, p. 198-216.

GIL-ALONSO, F.; BAYONA, J.; PUJADAS, I. (2015): "Las migraciones internas de los extranjeros en España. Dinámicas espaciales recientes bajo el impacto de la crisis", Boletín de la Asociación de Geógrafos Españoles, nº 69, p. 233-261.

GIL-ALONSO, F.; VIDAL-COSO, E. (2015): "Inmigrantes extranjeros en el mercado de trabajo español: ¿más resilientes o más vulnerables al impacto de la crisis?", Migraciones. nº 37 (junio 2015), p. 97-123.

GIL-ALONSO, F. (2014) "Looking for low fertility determinants in the European Union: Gender distribution of family tasks". Revista Catalana de Sociologia, nº 29, p. 71-89.

BAYONA, J.; GIL-ALONSO, F.; PUJADAS, I. (2014): "Suburbanisation versus recentralisation. Changes in the effect of international migration inflows on the largest Spanish metropolitan areas (2000-2010)", Revue Quetelet, vol. 1, nº 2, p. 93-118.

BAYONA, J.; GIL-ALONSO, F. (2013): "Is foreign immigration the solution for rural depopulation? The case of Catalonia (1996-2009)", Sociologia Ruralis, vol. 53, nº 1, p. 26-51.

GIL-ALONSO, F.; BAYONA, J.; PUJADAS, I. (2013): "From boom to crash: Spanish urban areas in a decade of changes (2001-2011)", European Urban and Regional Studies. DOI: 10.1177/0969776413498762.

BAYONA, J.; GIL-ALONSO, F. (2013): “Dinámicas de población y vivienda en el rural profundo catalán (1996-2009): diversificación de situaciones en un periodo de cambio”, *Ager. Revista de Estudios sobre Despoblación y Desarrollo Rural*, nº 14, p. 35-69.

BAYONA, J.; GIL-ALONSO, F. (2012): “Suburbanisation and international immigration: The case of the Barcelona Metropolitan Region (1998-2009)”, *Tijdschrift voor economische en sociale geografie*, vol. 103, nº 3, pp. 312-329.

GIL-ALONSO, F. (2012): "Ageing and policies: pension systems under pressure". En G. De Santis (ed.) *The Family, the Market or the State? Intergenerational Support under Stress in Ageing Societies*, IUSSP / Springer, ISIP – International Studies in Population series, p. 35-58.

GIL-ALONSO, F.; DOMINGO, A.; BAYONA, J. (2011): “Flujos migratorios en el Mediterráneo Occidental: ¿Causas demográficas, sociales o económicas?”, *Cuadernos Geográficos*, nº 48 (2011-1), pp. 47-77.

GIL-ALONSO, F. (2011) “¿España como paradigma de un nuevo tipo de migración transnacional? Los migrantes transeuropeos bajo el prisma de las estadísticas nacionales”, *Scripta Nova. Revista Electrónica de Geografía y Ciencias Sociales*, vol. XV, nº 350. <<http://www.ub.edu/geocrit/sn/sn-350.htm>>.

DOMINGO, A.; GIL-ALONSO, F. GALIZIA, F. (2010): “Autoctoni ed immigrati nel mercato del lavoro spagnolo ed italiano: dall’espansione economica alla crisi”, *Rivista Italiana di Economia, Demografia e Statistica*, vol. LXIV, nº 4, pp. 151-158.

BAYONA, J.; GIL-ALONSO, F. (2010) “Migraciones de españoles y extranjeros en las áreas rurales catalanas: ¿fin de la despoblación o nuevo modelo territorial?”, *Boletín de la AGE*, n. 53, pp. 219-237.

GIL-ALONSO, F. (2010): “Análisis de dos propuestas metodológicas para estimar las salidas de extranjeros de España: las bajas por caducidad padronales y la renovación de las tarjetas de residencia temporales”. *Estadística Española*, vol. 52, nº 174, págs. 277-309.

GIL-ALONSO, F. (2009): “Can the rising pension burden in Europe be mitigated by immigration? Modelling the effects of selected demographic and socio-economic factors on ageing in the European Union, 2008-2050”, *Vienna Yearbook of Population Research 2009, Special Issue on: “Impact of migration on demographic change and composition in Europe”*, p. 123-147.

GIL-ALONSO, F. (2009): “Una población en transformación: el impacto de la inmigración extranjera en las estructuras demográficas de la provincia de Barcelona (2000-2005)”. *Treballs de la Societat Catalana de Geografia*, nº 66, págs. 151-172.



VIDAL COSO, E.; GIL-ALONSO, F.; DOMINGO, A. (2009): "The Non-EU-25 Female Population in Spain: A Factor Analysis of Labour Market Integration at Regional Level". En Michael Kuhn y Carlsten Ohsen (eds.) *Labour Markets and Demographic Change, Demographischer Wandel – Hintergründe und Herausforderungen*, VS Research, VS Verlag für Sozialwissenschaften, Rostock (Alemania), págs. 210-233 (ISBN 978-3-531-16628-5).

DOMINGO, A.; GIL-ALONSO, F.; MAISONGRANDE, V. (2008): "La inserción laboral de los inmigrantes rumanos y búlgaros en España". *Cuadernos de Geografía, Universidad de Valencia*, nº 84, págs. 213-236.

BAYONA, J.; DOMINGO, A.; GIL-ALONSO, F. (2008): "Población extranjera y vivienda en Cataluña. Evolución reciente y previsión de la demanda". *Anales de Geografía de la Universidad Complutense*, vol. 28, nº 2, págs. 37-62.

GIL-ALONSO, F.; DOMINGO, A. (2008): "Latinoamericanos en el mercado de trabajo español, 2000-2005". *Papeles de Población, Nueva Época, Año 14, nº 55*, págs. 145-172.

GIL-ALONSO, F.; DOMINGO, A. (2008): "La complementariedad de la ocupación de españoles y extranjeros: Análisis sectorial y diferencias territoriales". *Sistema. Revista de Ciencias Sociales*, nº 206, págs. 21-47.

BAYONA, J.; GIL-ALONSO, F. (2008): "El papel de la inmigración extranjera en la expansión de las áreas urbanas. El caso de Barcelona (1998-2007)". *Scripta Nova. Revista Electrónica de Geografía y Ciencias Sociales*. Barcelona: Universidad de Barcelona, 1 de agosto de 2008, vol. XII, nº 270 (132).

DOMINGO, A.; GIL-ALONSO, F. (2007): "Immigration and Changing Labour Force Structure in the Southern European Union". *Population (English edition)*, 62 (4), pp. 709-727.

DOMINGO, A.; GIL-ALONSO, F. (2007): "Desigualdad y complementariedad en el mercado de trabajo: autóctonos e inmigrantes en Italia y España", *Rivista Italiana di Economia, Demografia e Statistica*, LXI, (1-2), págs. 75-100.

GIL-ALONSO, F. (2003): "La incorporación de los jóvenes al mercado de trabajo. El caso de España en el contexto de la Unión Europea". En *Juventud, la edad de las opciones*, Grupo de Población, Asociación de Geógrafos Españoles, Madrid (ISBN: 84-922182-9-0).

FOTAKIS, C.; GIL-ALONSO, F. (2002): "Le marché européen de l'emploi sous l'angle de l'évolution démographique". In F. Gendreau, D. Tabutin and M. Poupard (dir.) *Jeunesses, vieillesse, démographies et sociétés*. Académia – Bruylant / L'Harmattan, Louvain-la-Neuve, pp. 43-60 (ISBN: 2-87209-681-7).

GIL-ALONSO, F. (2002): “¿Hacia un sistema estadístico europeo?: Armonización de fuentes de datos sobre población y hogares en Europa”. EL CAMPO de las Ciencias y las Artes: el nuevo orden demográfico, nº 139, págs. 341-375. Servicio de Estudios del BBVA, Madrid.

GIL-ALONSO, F. (1997): “Las diferencias territoriales en el descenso de la fecundidad en España”. Boletín de la ADEH, vol. XV, nº 2, págs. 13-54.

BLANES, A.; GIL-ALONSO, F.; PÉREZ, J. (1995): Población y actividad en España: evolución y perspectivas, Colección Estudios e Informes, nº5, Servicio de Estudios de La Caixa, Barcelona, 242 págs. (ISBN: 84-88099-12-6).

GIL-ALONSO, F.; PASCUAL, J.; SÁNCHEZ, E.; SOLANA, M. (1995): “Población, vivienda y familia en las áreas rurales de Cataluña, 1970-1991”. En Habitar, vivir, prever. Actas del V Congreso de la población española, Departament de Geografia (UAB) / Centre d’Estudis Demogràfics / Grupo de Población (AGE), Bellaterra (Barcelona), p. 51-63 (ISBN: 84-600-9280-3).

Proyectos

2016-2018.- Proyecto I+D Desigualdad social, polarización territorial y formación de espacios vulnerables en las grandes áreas metropolitanas españolas, Ministerio de Economía y Competitividad (CSO2015-65219-C2-1-R).

2009-2012.- Proyecto I+D La dinámica demográfica en España a través de los censos del siglo XX. Análisis histórico y territorial, Ministerio de Ciencia e Innovación, Plan Nac. I+D+i 2008-2011 (CSO2008-06217).

2005-2009.- Previsiones de demanda residencial en el marco de los Planes Locales de Vivienda, Diputación de Barcelona, I.P. entre Nov. 2008 y Nov. 2009.

2008- Collection of Indicators for the Demography Report 2008, European Commission, DG. Employment, Social Affairs and Equal Opportunities (VC/2008/0202).

1998.- Colección de datos para el informe Datos e indicadores de la población de España entre 1960 y 1996, Ergo Advanced Research, S.A.

2008.- Informe sobre la inmigración internacional en Cataluña para el Anuario 2007 de la Fundació Jaume Bofill, I.P.: Andreu Domingo y Fernando Gil-Alonso.



2007.- Informe sobre la inmigración internacional en Cataluña para el Anuario 2006 de la Fundació Jaume Bofill, I.P.: Andreu Domingo y Fernando Gil-Alonso.

1995-1996.- Población y actividad en España. Análisis y perspectivas, informe para el Servicio de Estudios de 'La Caixa', I.P.: A. Blanes, J. Pérez y F. Gil-Alonso.

1994-1995.- La familia en cifras, informe para el Ministerio de Asuntos Sociales. I.P.: Rocío Treviño y Fernando Gil-Alonso.

2004-2007.- Proyecto I+D Demografía e integración social de la población de nacionalidad extranjera en España, Ministerio de Ciencia e Innovación, Plan Nacional I+D+i 2008-2011, (SEJ2004-00846). I.P.: Andreu Domingo.

2006-2007.- Efectos de la inmigración internacional en los municipios de Barcelona: escenarios prospectivos, Diputación de Barcelona. I.P.: Andreu Domingo.

2006.- La situación demográfica de la inmigración internacional en Cataluña, Secretaría para la Inmigración, Generalitat de Cataluña. I.P.: A. Domingo.

2005-2006.- Informe sobre la inmigración internacional en Cataluña para el Anuario 2005 de la Fundació Jaume Bofill. I.P.: Andreu Domingo.

2012-2014.- Proyecto I+D Las nuevas ciudades españolas. El impacto espacial de las dinámicas demográficas recientes en las grandes áreas urbanas en un contexto de crisis, Ministerio de Ciencia e Innovación, CSO2011-24680, I.P.: Isabel Pujadas.

2009-2010.- Informe de Natalitat a Catalunya, 1992-2010, I.P.: Marc Ajeno.

2009.- Proyecciones de hogares y estimación de necesidades residenciales para los subámbitos que integran el ámbito metropolitano de Barcelona para el período 2007-2017, Secretaria de Vivienda, Generalitat de Catalunya. I.P.: Juan Antonio Módenes.

1994-1997.- Proyecto I+D La población de Cataluña, 1787-1991. Estudio territorial, Ministerio de Educación y Ciencia, DGICYT-PB93-0912-C02-01, I.P.: Anna Cabré.

1991-1994.- Proyecto I+D La población de Cataluña, 1787-1986. Estudio territorial, Ministerio de Educación y Ciencia, DGICYT-PB90-0675, I.P.: Anna Cabré.

Francesc Nadal Piqué

Categoría profesional: Catedrático de Universidad

Fecha de inicio: 2007

Publicaciones

Nobajas, A.; Nadal, F. From historical map to online 3D recreation: the 1861 cadastral map of Horta. 916814 - Cartography And Geographic Information Science. 42 - 3, pp. 211 - 223. (Estados Unidos de América): Taylor and Francis, 2015. Disponible en Internet en: <<http://dx.doi.org/10.1080/15230406.2014.998285>>. ISSN 1523-0406

DOI: <https://doi.org/10.1080/15230406.2014.998285>

Tipo de producción: Artículo científico Tipo de soporte: Revista

Posición de firma: 2

Nº total de autores: 2

Fuente de impacto: WOS (JCR) Categoría: GEOGRAPHY

Índice de impacto: 0.5 Revista dentro del 25%: Si

Posición de publicación: 12 Num. revistas en cat.: 77

Nadal, F. Presentació. 005675 - Treballs de la Societat Catalana de Geografia. 77, pp. 7 - 8. (España): Institut d'Estudis Catalans, 2014. Disponible en Internet en: <<http://revistes.iec.cat/index.php/TSCG>>. ISSN 1133-2190

Tipo de producción: Artículo científico Tipo de soporte: Revista

Posición de firma: 1

666aa4c41c1d21bd6a6b5251d7a0cf2735

Nº total de autores: 1

Nadal, F. La cartografia parcel·laria a Catalunya (1849-1897): una font geogràfica per a l'estudi del món local. 003982 - Plecs d'història local. 150, pp. 8 - 10. (España): Institut Ramon Muntaner, 2013. ISSN 1130-5150

Tipo de producción: Artículo científico Tipo de soporte: Revista

Posición de firma: 1

Nº total de autores: 1

Urteaga, L.; Nadal, F. Los aprovechamientos forestales en las sierras del Corredor y el Montnegre a mediados del siglo XIX. 913585 - Boletín de la Asociación de Geógrafos Españoles. 62, pp. 237 - 263. (España): Asociación de Geógrafos Españoles, 2013. Disponible en Internet en: <<http://www.ieg.csic.es/age/boletin.html>>. ISSN

0212-9426

Tipo de producción: Artículo científico Tipo de soporte: Revista

Posición de firma: 2

Nº total de autores: 2

Fuente de impacto: WOS (JCR) Categoría: GEOGRAPHY

Índice de impacto: 0,100 Revista dentro del 25%: No

Posición de publicación: 75 Num. revistas en cat.: 76

Urteaga, L.; Nadal, F.El levantamiento del mapa topográfico a escala 1:50.000 en Cataluña (1912-1932). 005675 - Treballs de la Societat Catalana de Geografia. 75, pp. 81 - 108. (España): Institut d'Estudis Catalans, 2013. ISSN 1133-2190

DOI: <https://doi.org/10.2436/20.3002-01.23>

Handle: <http://hdl.handle.net/2445/55903>

Tipo de producción: Artículo científico Tipo de soporte: Revista

Posición de firma: 2

Nº total de autores: 2

Nadal, F.; Martí-Henneberg, J.Cambio agrario y paisaje vitivinícola en la Cataluña occidental durante el primer tercio del siglo XX: la creación moderna del poblado de Raïmat. 002054 - Ería. Revista cuatrimestral de geografía. 88, pp. 171 - 183. (España): Universidad de Oviedo, 2012. ISSN 0211-0563

Tipo de producción: Artículo científico Tipo de soporte: Revista

Posición de firma: 1

Nº total de autores: 2

Nadal, F.Cartographie militaire des Pyrénées françaises et la Guerre Civile espagnole. 915287 - Sud-Ouest Europeen. 31, pp. 169 - 181. (Francia): 2011. ISSN 1276-4930 Tipo de producción: Artículo científico Tipo de soporte: Revista

Posición de firma: 1

Nº total de autores: 1

Fuente de impacto: Social Sciences Citation Index Categoría: GEOGRAPHY

Índice de impacto: Revista dentro del 25%: No

Posición de publicación: 72 Num. Revistas en cat.: 72

Nadal, F.Miquel Garriga i Roca i el plànol de Barcelona, 1856-1862. 203375 - Quaderns del Seminari d'Història de Barcelona. 22, pp. 7 - 79. (España): 2011.

Tipo de producción: Artículo científico Tipo de soporte: Revista

Posición de firma: 1

Nº total de autores: 1



Nadal, F.; Urteaga, L. Instituto Geográfico Nacional (National Geographic Institute, Spain). M. Monmonier (ed.): The History of Cartography. Volume 6. Cartography in the Twentieth Century. pp. 650 - 654. Chicago (Estados

Unidos de América): The University of Chicago Press, 2015. ISBN 97-80-2265-3469-5

Tipo de producción: Capítulo de libro Tipo de soporte: Libro

Nº total de autores: 2

Montaner, C.; Nadal, F.; Urteaga, L. El Servicio de Cartografía de la Confederación Hidrográfica del Ebro durante la Guerra Civil. Mapas y cartógrafos en la Guerra Civil española (1936-1939). pp. 175 - 195. Madrid (España): Centro Nacional de Información Geográfica, 2014. Disponible en Internet en: <<http://www.ign.es/resources>>. ISBN NIPO:162-14-004-8

Depósito legal: 978-84-41629325

Tipo de producción: Capítulo de libro Tipo de soporte: Libro

Nº total de autores: 3

Urteaga, L.; Nadal, F. La Sección Cartográfica del Estado Mayor Central durante la Segunda República. Mapas y cartógrafos en la Guerra Civil española (1936-1939). pp. 21 - 44. Madrid (España): Centro Nacional de Información Geográfica, 2014. Disponible en Internet en: <<http://www.ign.es/resources>>. ISBN NIPO:162-14-004-8

Depósito legal: 978-84-41629325

Tipo de producción: Capítulo de libro Tipo de soporte: Libro

Nº total de autores: 2

Burgueño, J.; Nadal, F. Inventari de terres i tributació. El cas de Llagostera. Marta Alba; Elvis Mallorquí (eds.): Homes i terres. L'ordenació del paisatge agrari de Llagostera, segles XIII-XX. pp. 138 - 159. Llagostera (España): Ajuntament de Llagostera, 2014. ISBN 978-84-937089-9-3

Depósito legal: GI. 1731-2014

Tipo de producción: Capítulo de libro Tipo de soporte: Libro

Nº total de autores: 2

Nadal, F.; Montaner, C. Los cartógrafos exiliados republicanos. F. Nadal; L. Urteaga (eds.): Mapas y cartógrafos en la Guerra Civil española (1936-1939). pp. 265 - 270. Madrid (España): Centro Nacional de Información Geográfica, 2013. Disponible en Internet en: <<http://www.ign.es/resources>>. ISBN Nipo:162-13-021-0

Tipo de producción: Capítulo de libro Tipo de soporte: Libro

Nº total de autores: 2

Nadal, F.; Urteaga, L. La primera edició del Mapa topogràfic d'Espanya a escala 1:50.000. Fulls relatius a Catalunya (1910-1945). Atles topogràfic-històric de Catalunya 1:50.000. pp. 13 - 64. Barcelona (España): Institut Cartogràfic de Catalunya, 2012. ISBN 978-84-393-8862-3

Tipo de producción: Capítulo de libro Tipo de soporte: Libro

Nº total de autores: 2

Burgueño, J.; Nadal, F. Amidaments de terres i plànols parcel·laris municipals a la província de Girona (1845-1895). Carme Montaner; Francesc Nadal; Luis Urteaga (editors): Cartografia i agrimensura a Catalunya i Balears al segle XIX. pp. 127 - 142. Barcelona (Espanya): Institut Cartogràfic de Catalunya, 2011. ISBN 978-84-393-8799-2 Depósito legal: B.29 862-2011

Tipo de producción: Capítulo de libro Tipo de soporte: Libro

Nº total de autores: 2

Nadal, F. Cerdà como reformista de la organización territorial. Cerdà y la política práctica: organizar el territorio. pp. 141 - 155. Madrid (Espanya): Diputació de Barcelona, 2010.

Depósito legal: M-22967-2010

Tipo de producción: Capítulo de libro Tipo de soporte: Libro

Nº total de autores: 1

Montaner, Carme; Nadal, Francesc (editors). Aproximacions a la història de la cartografia de Barcelona. pp. 1 - 189. Barcelona (Espanya): Institut de Cultura de l'Ajuntament de Barcelona, 2010. ISBN 978-84-393-8695-7

Depósito legal: B-18522011

Tipo de producción: Libro o monografía científica

Nº total de autores: 2

666aa4c41c1d21bdfa6b5251d7a0cf2740

Nadal, F. Jordi Estruga i Estruga. El tresor cartogràfic de Catalunya. Els mapes més antics. Segles XVII i XVIII. 003270 - L'Avenç. Revista catalana d'història. 388, pp. 71 - 71. (Espanya): 2013. ISSN 0210-0150 Tipo de producción: Abstract

Tipo de soporte: Revista

Proyectos

Nombre del proyecto: Modelos en la cartografía urbana española: un análisis histórico

Entidad de realización: Universitat de Barcelona Tipo de entidad: Universidad

Ciudad entidad realización: Barcelona, España

Nombres investigadores principales (IP, Co-IP,...): Francesc Nadal Piqué

Nº de investigadores/as: 11

Entidad/es financiadora/s:

MINISTERIO DE ECONOMÍA Y COMPETITIVIDAD

SECRETARIA DE ESTADO DE INVESTIGACIÓN,

DESARROLLO E INNOVACIÓN

Tipo de entidad: Educación (sector empresarial)

Ciudad entidad financiadora: Madrid, España

Cód. según financiadora: CSO2014-54078-C2-1-P

Fecha de inicio-fin: 01/01/2015 - 31/12/2017 Duración: 3 años

Entidad/es participante/s: Universitat de Barcelona

Cuantía total: 40.000 €

666aa4c41c1d21bdfa6b5251d7a0cf2733

Nombre del proyecto: Grup d'Estudis d'Història de la Cartografia

Entidad de realización: Universitat de Barcelona Tipo de entidad: Universidad

Ciudad entidad realización: Barcelona, España

Nombres investigadores principales (IP, Co-IP,...): Francesc Nadal Piqué

Nº de investigadores/as: 9

Entidad/es financiadora/s:

Agència de Gestió d'Ajuts Universitaris i de Recerca (AGAUR)

Tipo de entidad: Administración Autonómica

Ciudad entidad financiadora: 08003 Barcelona, España

Cód. según financiadora: 2014 SGR 128

Fecha de inicio-fin: 2014 - 31/12/2016 Duración: 3 años

Entidad/es participante/s: Universitat de Barcelona

Cuantía total: 24.000 €

Nombre del proyecto: La cartografía urbana en España (siglos XVIII-XIX): el papel de los ayuntamientos y el de los organismos militares

Entidad de realización: Universitat de Barcelona Tipo de entidad: Universidad

Ciudad entidad realización: Barcelona, España

Nombres investigadores principales (IP, Co-IP,...): Francesc Nadal Piqué

Nº de investigadores/as: 8

Entidad/es financiadora/s: Ministerio de Ciencia e Innovación

Tipo de entidad: Administración Estatal o Central

Ciudad entidad financiadora: España

Cód. según financiadora: CSO2011-29027-C02-01

Fecha de inicio-fin: 01/01/2012 - 31/12/2014 Duración: 3 años

Entidad/es participante/s: sense especificar

Cuantía total: 40.970 €

Nombre del proyecto: Grup d'Estudis d'Història de la Cartografia (GEHC)
Entidad de realización: Universitat de Barcelona Tipo de entidad: Universidad
Ciudad entidad realización: Barcelona, España
Nombres investigadores principales (IP, Co-IP,...): Francesc Nadal Pique
Nº de investigadores/as: 8
Entidad/es financiadora/s:
Agència de Gestió d'Ajuts Universitaris i de Recerca (AGAUR)
Tipo de entidad: Administración Autonómica
Ciudad entidad financiadora: 08003 Barcelona, España
Cód. según financiadora: 2009SGR1048
Fecha de inicio-fín: 03/07/2009 - 02/12/2013 Duración: 4 años - 5 meses
Entidad/es participante/s: Universitat de Barcelona

Nombre del proyecto: Cartografía y agrimensura en Cataluña y Baleares (1845-1895)
Entidad de realización: Universitat de Barcelona Tipo de entidad: Universidad
Ciudad entidad realización: Barcelona, España
Nombres investigadores principales (IP, Co-IP,...): Jose Luis Urteaga Gonzalez
Nº de investigadores/as: 7
Entidad/es financiadora/s: Ministerio de Educación y Ciencia
Tipo de entidad: Administración Estatal o Central
Ciudad entidad financiadora: España
666aa4c41c1d21bd6a6b5251d7a0cf2734
Cód. según financiadora: CSO2008-06031-C02-01/GEOG
Fecha de inicio-fín: 01/01/2009 - 31/12/2011 Duración: 3 años
Entidad/es participante/s: sense especificar Cuantía total: 40.000 €

Marta Guinau Sellés

Categoría profesional: Profesora Colaboradora

Fecha de inicio: 2010

Publicaciones

Victoriano, A., Díez-Herrero, A., Génova, M., Guinau, M., Furdada, G., Khazaradze, G., Calvet, J. (en revisión). Four-topic correlation between flood dendrogeomorphological evidence and hydraulic parameters (the Portainé stream, Iberian Peninsula). Catena.

Ortuño, M.; Guinau, M.; Calvet, J.; Furdada, G.; Bordonau, J.; Ruiz, A.; Camafort, M. (under review). Potential of airborne LiDAR data analysis to detect subtle landforms of slope failure: the example of Portainé, Central Pyrenees. *Geomorphology*.

Guinau, M.; Ortuño, M.; Calvet, J.; Furdada, G.; Bordonau, J.; Ruiz, A.; Camafort, M. (2016). Detection of early stage large scale landslides in forested areas by 2 m LiDAR DEM analysis. The example of Portainé (Central Pyrenees). *Geophysical Research Abstracts*, 18, EGU2016-7207.

Blanch, X.; Royan, M.J.; Guinau, M. (2016). Análisis de la evolución de desprendimientos a partir de datos LiDAR en el escarpe de Puigcercós (Pallars Jussà - Cataluña). *Geo-Temas*, 16 (1) ISSN: 1576-5172, pp. 597-600

Victoriano, A.; Guinau, M.; Furdada, G.; Calvet, J.; Cabré M.; Moysset, M. (2016): Aplicación de datos LiDAR en el estudio de la dinámica torrencial y evolución de los barrancos de Portainé y Reguerals (Pirineo Central). En: Juan José Durán Valsero, Manuel Montes Santiago, Alejandro Robador Moreno y Ángel Salazar Rincón, (Eds.) *Comprendiendo el relieve: del pasado al futuro*. IGME, *Geología y Geofísica* 5: 447-455. ISBN: 978-84-9138-013-9

Furdada, G.; Génova, M.; Guinau, M.; Victoriano, A.; Khazaradze, G.; Díez- Herrero, A.; Calvet, J. (2016): Las avenidas torrenciales de los barrancos de Portainé, Reguerals y Ramiosa (Pirineo Central): evolución de las cuencas y dinámica torrencial. En: Juan José Durán Valsero, Manuel Montes Santiago, Alejandro Robador Moreno y Ángel Salazar Rincón (Eds.) *Comprendiendo el relieve: del pasado al futuro*. IGME, *Geología y Geofísica* 5: 315- 322. ISBN: 978-84-9138-013-9

García-Oteyza, J.; Génova, M.; Calvet, J.; Furdada, G.; Guinau, M.; Díez-Herrero, A. (2015). Datación de avenidas torrenciales y flujos de derrubios mediante metodologías dendrogeomorfológicas (barranco de Portainé, Lleida, España). *Revista Ecosistemas*, 24 (2), 43-50. (cites: 3 in GS)

Guinau, M., Vilajosans, I.; Vilaplana, J.M. (2007). GIS-based debris flow source and runout susceptibility assessment from DEM data? A case study in NW Nicaragua. *Natural Hazards and Earth System Sciences*, 7 (6), 703-716. (cites: 15 in WoS; cites: 21 in GS)

Guinau, M., Pallas, R.; Vilaplana, J.M. (2005). A feasible methodology for landslide susceptibility assessment in developing countries: A case-study of NW Nicaragua after Hurricane Mitch. *Engineering Geology*, 80 (3-4), 316-327. (cites: 22 in WoS; cites: 39 in GS)

Pallas, R.; Vilaplana, J.M.; Guinau, M.; Falgàs, E.; Alemany, X.; Muñoz, A. (2004). A pragmatic approach to debris flow hazard mapping in areas affected by Hurricane Mitch: example from NW Nicaragua. *Engineering Geology*, 71 (1), 57-72. (cites: 10 in WoS; cites: 23 in GS)

Projectos

Código: EFA277/16/PyrMove Título: Riesgo de deslizamientos en el Pirineo y su sensibilidad al cambio climático, Entidad financiadora: European Union Convocatoria: Intereg POCTEFA 2014-2020, Investigador principal: José Moya Sánchez – Universitat Politècnica de Catalunya Participación: Equipo Investigador, Cuantía solicitada: 1.664.500 (Proyecto en evaluación) Duración: 2018-2021

Código: 2014 CTP 00051, Título: Anàlisi regional del risc d'esllavissades als Pirineus (PyrMove), Entidad financiadora: AGAU - Agència de Gestió d'Ajuts Universitaris i de Recerca (AGAUR), Participación: Investigadora, Cuantía: 5.000,00 €, Investigador principal: José Moya Sánchez – Universitat Politècnica de Catalunya, Duración: 2015-2016

Código: CGL2013-40828-R, Título: Caracterización y Control de Movimientos de Masa. Un Reto para la mitigación, del Riesgo Geológico, Entidad financiadora: MINECO, Convocatoria: Convocatoria de ayudas a Proyectos I+D+i “Retos Investigación”; Programa de I+D+i orientada a los retos de la sociedad, Investigador principal: Emma Suriñach Cornet. Universitat de Barcelona, Participación: Equipo Investigador, Cuantía: 121.000,00 €, Duración: 2014- 2016

Código: CGL2010-18609, Título: Nuevas tecnologías y métodos para la detección y caracterización de movimientos de masa (aludes de nieve, corrientes de derrubios y desprendimientos de rocas). Entidad Financiadora: Ministerio de Ciencia e Innovación. Convocatoria: 0BTE - Ciencias de la Tierra (CGL-BTE) y Recursos Hídricos (CGL-HID) Investigador Principal: Emma Suriñach Cornet – Universitat de Barcelona. Participación: Equipo Investigador. Importe: 96.800,00€ Duracion: 2010-2013

Código: FBG 539525, Título: Exposición y vulnerabilidad a los desprendimientos de roca en Montserrat, Entidad Financiadora: Fundación Mapfre, Convocatoria: AYIN - Ayudas a la Investigación, Investigador Principal: Joan Manuel Vilaplana Fernández – Universitat de Barcelona Participación: Investigadora, Importe: 15.000,00 €, Duracion: 2012

Joan Tort Donada

Categoría profesional: Titular de Universidad

Fecha de inicio: 2003

Publicaciones

Tort, J. (2003): “Manufacturing settlements and marginality: the case of the Catalan ‘colònies industrials’” dins Leimgruber, W.; Majoral, R. i Lee, CH.-W. (ed.): Policies and strategies in marginal regions. Aldershot: Ashgate. pp. 202-214.

Tort, J. (2003): “Obra pública i paisatge a Catalunya” dins Tarragó, S. (ed.): Obres Públiques a Catalunya. Present, passat i futur. Barcelona: Real Academia de Ingeniería. pp. 393-418.

Tort, J. i Tobaruela, P. (2003): Okorobikó. Una biografia de Jordi Sabater Pi. Barcelona: La Magrana/National Geographic Society.

Tort, J. (2004): “El paisaje como pedagogía del territorio”, *Didáctica Geográfica*, II(6):133-153.

Tort, J. (2004): “Hacia la geografía”, *Biblio 3W. Revista bibliográfica de Geografía y Ciencias Sociales*, IX: 538. <<http://www.ub.es/geocrit/b3w-538.htm>>

Tort, J. (2004): “La fesomia geogràfica de la vall d’Alinyà” dins Germain, J. (ed.): Els sistemes naturals de la vall d’Alinyà. Barcelona: Institució Catalana d’Història Natural. pp. 555-608.

Tort, J. (2004): Pau Vila. L’esperit de la terra. Barcelona: Publicacions de l’Abadia de Montserrat.

Tort, J. i Paül, V. (2005): “Las escalas del paisaje en Josep Pla. Una lectura en clave de identidad y memoria histórica”, dins Ortega, N. (ed.), Paisaje, memoria histórica e identidad nacional. Soria-Madrid: Fundación Duques de Soria-Universidad Autónoma de Madrid, pp. 249-282.

Tort, J. (2005): “Interrogants sobre el Vallès”, dins *Centre d’Estudis Molletans*, 20, pp. 187-209.

Tort, J. et al. (2006): Toponímia, paisatge i cultura. Els noms de lloc des de la lingüística, la geografia i la història. Girona: Universitat de Girona.

Tort, J., editor de Serratos, A. (2006): Més enllà de l’urbanisme. Barcelona: Publicacions de l’Abadia de Montserrat.

Tort, J. (2007): “Per a una interpretació geogràfica de l’obra etimològica de Joan Coromines”, en Casanova, E.; Terrado, X. (eds.), *Studia in honorem Joan Coromines*. Lleida: Pagès Editors, pp. 263-287.

Paül, V. & Tort, J. (eds.) (2007): Territorios, paisajes y lugares. Trabajos recientes de pensamiento geográfico. Cabrera de Mar/Madrid: Galerada/Asociación de Geógrafos Españoles. 582 pp. ISBN: 978-84-96786-08-0 / DL: B-47822-2007.

Tort, J. (2007): “Cuatro escritores (Verdaguer, Ruyra, Pla y Manent) en la conformación del ‘canon paisajístico’ catalán”, en *Ería*, 73-74, pp. 351-372.

Tort, J., editor de Tarragó, S. (2008) Paisatges construïts. Patrimoni i cultura a l’obra pública de Catalunya. Barcelona: Publicacions de l’Abadia de Montserrat.

Tort, J.; Paül, V.; Maluquer, J., eds. (2008) : L'organització del territori. Un repte per al segle XXI. Cabrera de Mar : Fundació Universitat Catalana d'Estiu-Galerada.

Tort, J.; Paül, V. (2008) : "From economical marginality to cultural marginality : the crisis afflicting the farmers' world as reflected in the writings of Josep Pla", in Valença, M.; Nel, E.; Leimgruber, W., eds. (2008): The global challenge and marginalization. New York: Nova Science Publishers, Inc., pp. 117-132.

TORT, J. (2009): "Conocimiento integrado versus conocimiento yuxtapuesto. El paradigma geográfico", en Feria, J.M.; García, A.; Ojeda, J.F., eds., Territorios, sociedades y políticas. Sevilla: Universidad Pablo de Olavide-Asociación de Geógrafos Españoles, pp. 11-26.

Paül, V.; Tort, J. (2009): L'Empordà de Josep Pla. Barcelona: Publicacions de l'Abadia de Montserrat.

Tort, J. (2009): "El paisaje existencial. Consideraciones sobre el valor geográfico de la obra de Joan Maragall", en Boletín de la Asociación de Geógrafos Españoles, 51, pp. 153-173.

Tort, J. (2009), "Ildefonso Cerdà o las bases éticas del urbanismo, em Ingeniería y Territorio, 88, pp. 46-53.

Tort, J.; Paül, V. (2010): "El paisatge del Pla de Barcelona" dins Maluquer, J.; Viñuales, E. (coords.), Masies de Barcelona. Barcelona: Angle Editorial-Ajuntament de Barcelona, pp. 14-59.

Tort, J. (2010): "El concepto de paisaje en Joan Maragall. Una lectura desde la geografía", en Ortega, N.; García Álvarez, J.; Mollà, M., eds. Lenguajes y visiones del paisaje y del territorio. Madrid: Ediciones de la Universidad Autónoma de Madrid-Asociación de Geógrafos Españoles-Universidad Carlos III de Madrid, pp. 109-119.

Tort, J. (2010): "A propòsit de la dimensió espacial dels noms de lloc. Algunes reflexions teòriques", en Treballs de la Societat Catalana de Geografia, 70, pp. 55-76.

Tort, J. (2011): "Geography and touristic marketing. A study on the names of new settlements (housing developments) on the Mediterranean coast north of Barcelona (Maresme district, Catalonia, Spain). ", en Onoma. Journal of the International Council of Onomastic Sciences, 43, pp. 443-464.

Molinero, F.; Tort, J.; Ojeda, J.F., coords. (2011): Los paisajes agrarios de España. Caracterización, evolución y tipificación. Madrid: Gobierno de España. Ministerio de Medio Ambiente y Medio Rural y Marino.

Tort, J.; Català, R. (2011): *Pensar el territori. Converses amb Albert Serratosà*. Barcelona: Dèria Editors.

Tort, J., ed. (2012): *De noms i de llocs. Miscel·lània d'homenatge a Albert Manent i Segimon*. Barcelona: Societat d'Onomàstica-Diputació de Tarragona.

Tort, J. et al, coords. (2013): *Salvador Tarragó. Miscel·lània*. Barcelona: Universitat Politècnica de Catalunya, 506 pp.

Santasusagna, A.; Tort, J. (2013): "A propósito de la interfaz ciudad-río. Retos y oportunidades de los espacios fluviales urbanos". Ponencia en VIII Congreso Ibérico sobre Gestión y Planificación del Agua. Lisboa: Fundación Nueva Cultura del Agua [<http://revistas.lis.ulusiada.pt/index.php/8cigpa/article/view/355>].

Molinero, F.; Tort, J. et al, coords. (2013-2014): *Atlas de los paisajes agrarios de España*. Madrid: Ministerio de Agricultura, Alimentación y Medio Ambiente. Tomo I (2013): 505 pp. Tomo II (2014): 573 pp.

Tort, J.; Montagut, M., eds. (2014): *Names in daily life. Proceedings of the XXIV International Congress of Onomastic Sciences (ICOS-24)*. Barcelona: Generalitat de Catalunya-Universitat de Barcelona. [<http://www.gencat.cat/llengua/BTPL/ICOS2011>]

Projectos

Anàlisi territorial i desenvolupament regional (Ref. 2001 SGR 00016), 2002-2005, grup d'investigació consolidat, dirigit per la Dra. Roser Majoral i finançat pel Departament d'Universitats, Recerca i Societat de la Informació (Generalitat de Catalunya).

Desequilibrios territoriales, mercados de trabajo y áreas marginales en Cataluña (Ref. BSO2001-3095), 2002-2004, projecte d'investigació dirigit per la Dra. Roser Majoral i finançat pel Ministerio de Educación, Cultura y Deporte (Gobierno de España).

Elaboració de l'estudi "*Paisatge i gestió del territori*" (Ref. 22709/3010000/911A1/02739), 2003-2004, conveni d'investigació dirigit pel Dr. Jaume Font i el Dr. Joan Tort, i finançat per l'Oficina de la Xarxa Barcelona Municipis de Qualitat (Diputació de Barcelona).

Los paisajes de la agricultura en España. Paisajes mediterráneos y canarios (ref. SEJ2006-15331-C02-02), 2006-2009, projecte dirigit per l'infrascrit i finançat pel Ministerio de Educación y Ciencia (Gobierno de España).

Las unidades básicas de paisaje agrario de España: identificación, delimitación, caracterización y valoración (ref. CSO2009-12225-C05-03, subprograma GEOG), 2009-2012, projecte dirigit per l'infrascrit i finançat pel Ministerio de Educación y Ciencia (Gobierno de España).

Paisajes patrimoniales de España. La España mediterránea y el valle del Ebro (ref. CSO2012-39564-C07-06), 2012-2015, projecte dirigit per l'infraescript i coordinat amb la Universidad de Valladolid, Universidad del País Vasco, Universidad de Sevilla, Universidad de La Laguna y Universidad Autónoma de Madrid, finançat pel Ministerio de Economía y Competitividad.

Farnscisco Javier Martín Vide

Categoría profesional: Titular de Universidad

Fecha de inicio: 1987

Publicaciones

López-Bustins, J.A.; Martín-Vide, J.; Barriendos, M. (2014). Actualización de los valores del índice de la Oscilación del Mediterráneo Occidental (WeMOi): 1821-2013. En Fernández-Montes, S. y Rodrigo, F.S. (Eds.): Cambio Climático y Cambio Global. Publicaciones de la Asociación Española de Climatología, AEC, Serie A, nº 9, 283-294

Sarricolea, P. y Martín-Vide, J. (2014): El estudio de la Isla de Calor Urbana de Superficie del Área Metropolitana de Santiago de Chile con imágenes Terra-MODIS y Análisis de Componentes Principales. *Revista de Geografía Norte Grande*, 57, 123-151

Sarricolea, P. y Martín-Vide, J. (2014): Spatial analysis of rainfall daily trends and concentration in Chile. *Investigaciones Geográficas (Chile)*, 47, 53-66.

Meseguer-Ruiz, O. y Martín-Vide, J. (2014): Análisis de la fractalidad temporal de la precipitación en Cataluña, España (2010). *Investigaciones Geográficas (Chile)*, 47, 41-52

Costa-Surós, M.; Calbó, J.; González, J.A. y Martín-Vide, J. (2013): 'Behavior of cloud base height from ceilometer measurements'. *Atmospheric Research*, 127, 64-76

Lasanta, T. y Martín Vide, J. (Coord.)(2013): La investigación geográfica en España 1990-2012, Asociación de Geógrafos Españoles, Instituto Pirenaico de Ecología y Centro de Ciencias Humanas y Sociales, 510 p

Ávila, K. y Martín Vide, J. (2013): 'Análisis estadístico de los eventos extremos de precipitación en la zona centro y sur de Chile continental'. *Cuadernos Geográficos*, 52, 69-83, Universidad de Granada.

Martín-Vide, J. (2013): 'Daily concentration of precipitation in peninsular Spain. A map of torrential rainfall risk', en García-Legaz y Valero (eds), *Adverse weather in Spain*, WCRP Spanish Committee y CCS, 149-161. (También en version española)

Martín Vide, J. y Caravaca, I. (2013): 'Valoración de la investigación por parte de la CNEAI: Los tramos de investigación, o sexenios', en T.Lasanta y J.Martín Vide (Coord.), *La investigación*



geográfica en España 1990-2012, Asociación de Geógrafos Españoles, Instituto Pirenaico de Ecología y Centro de Ciencias Humanas y Sociales, 321-328

Martín Vide, J. y Lasanta, T. (2013): 'Presentación', en T.Lasanta y J.Martín Vide (Coord.), La investigación geográfica en España 1990-2012, Asociación de Geógrafos Españoles, Instituto Pirenaico de Ecología y Centro de Ciencias Humanas y Sociales, 17-20

Martín Vide, J. y Moreno, M^a C. (2013): 'Islas de calor'. Catalunya empresarial, junio, 40-41

Martín Vide, J. y Moreno, M^a C. (2013): 'Aproximación íntima al clima y al paisaje del Levante almeriense'. Nimbus, 29-30, 355-357

Martín-Vide, J. 2013): 'Preface', en C.García-Legaz y F.Valero (eds), Adverse weather in Spain, WCRP Spanish Committee y CCS, 9. (También en version española)

Martín Vide, J. (2013): 'Prólogo', en J.Camins, Los 100 últimos glaciares del sur de Europa. Pirineos-Picos de Europa-Sierra Nevada-Apeninos, Igualada, Besa & Keops, 11

Grimalt, M., Tomàs, M. , Alomar, G., Martin-Vide, J. y Moreno-García, M. C. (2013): Determination of the Jenkinson and Collison's weather types for the western Mediterranean basin over the 1948-2009 period. Temporal analysis. *Atmósfera* 26(1), 75-94.

Proyectos

Wemotor – La oscilación del Mediterráneo Occidental (WeMO) y su influencia sobre la variabilidad pluviométrica y la actividad tormentosa en el Mar Balear. (ref.CSO2014-55799-C2-1-R). 2015-2017. Co-IP Dr. J. Martín-Vide i Co-IP Dr. JA López-Bustins Dirigit per la Universitat de Barcelona. Finançat per MCOC – Ministerio de Economía y Competitividad

Precabal – Estructura diaria y 10-minutal de la precipitación y su caracterización sinóptica objetiva en el mar Balear (Cataluña). Ministerio de Ciencia e Innovación, CGL2011-29263-c02-01, 2012-2014. IP Dr. J Martín-Vide. Dirigit per la Universitat de Barcelona. Finançat per MCNN – Ministerio de Ciencia e Innovación

Recaba – Estructura diaria de la precipitación en Cataluña y sus conexiones mediterráneas. Ministerio de Ciencia e Innovación, CGL2008-06129-c02-01, 2009-2011. IP Dr. J Martin-Vide. Dirigit per la Universitat de Barcelona

Nubes y cambio climático: Variabilidad y tendencias de la nubosidad e insolación en la Península Ibérica, y medida y modelización de los efectos radiativos en las nubes en superficie (NUCLIEREX) (Clouds and climate change: Trends and variability of cloudiness and sunshine duration in the Iberian Peninsula, and measurements and modelling of cloud radiative effects at the surface). CGL2007-62664. 2007-2010

Nubes y cambio climático: Análisis climatológico de la nubosidad en la Península Ibérica, y medida y modelización de sus efectos radiativos en superficie (nuclier) (Clouds and climate change: Climatological analysis of cloudiness in the Iberian Peninsula, and measurement and modelization of their radiative effects on surface). CGL2004-02325/CLI. 2005-2007.

Parametrización y modelización de los procesos superficiales en zonas agrícolas, arbóreas y áridas para su implementación en los modelos climáticos (Parametrization and modelization of surface processes in agricultural, tree cover and arid areas for implementation in climate models). CLI95-1794. 1996-1998.

Gloria Furdada Bellavista

Categoría profesional: Titular de Universidad

Fecha de inicio: 2003

Publicaciones

Ortuño, M.; Guinau, M.; Calvet, J.; Furdada, G.; Bordonau, J.; Ruiz, A.; Camafort, M. (accepted). Potential of airborne LiDAR data analysis to detect subtle landforms of slope failure: Portainé, Central Pyrenees, Spain. *Geomorphology*.

Victoriano, A., Díez-Herrero, A., Génova, M., Guinau, M., Furdada, G., Khazaradze, G., Calvet, J. (accepted). Four-topic correlation between flood dendrogeomorphological evidence and hydraulic parameters (the Portainé stream, Iberian Peninsula). *Catena*.

Victoriano, A., García-Silvestre, M., Furdada, G., and Bordonau, J. (2016) Long-term entrenchment and consequences for present flood hazard in the Garona River (Val d'Aran, Central Pyrenees, Spain). *Natural Hazards And Earth System Sciences*, 16: 2055-2070. DOI: <https://doi.org/10.5194/nhess-16-2055-2016>

Oller, P.; Muntán, E.; García-Sellés, C.; Furdada, G.; Baeza, C.; Angulo, C. (2015) Characterizing major avalanche episodes in space and time in the twentieth and early twentyfirst centuries in the Catalan Pyrenees. *Cold Regions Science and Technology*, 110:129-148. DOI: <https://doi.org/10.1016/j.coldregions.2014.11.012>

Pérez-Guillén, C.; Tapia, M.; Furdada, G.; Suriñach, E.; McElwaine, J. N.; Steinkogler, W.; Hiller, M. (2014) Evaluation of a snow avalanche possibly triggered by a local earthquake at Vallée de la Sionne, Switzerland. *Cold Regions Science and Technology*, 108: 149-162. Doi: <https://doi.org/10.1016/j.coldregions.2014.07.007>

Furdada, G.; Calderón, L.E.; Marqués, M.A. (2008) Flood hazard map of La Trinidad (NW Nicaragua). Method and results. *Natural Hazards Special Volume: Natural Disaster Research - Application within Geomorphol.* 45:183-195. Doi: <https://doi.org/10.1007/s11069-007-9156-8>



Fernández-Lavado, C.; Furdada, G.; Marques, M.A. (2007) Geomorphological method in the elaboration of hazard maps for flash-floods in the municipality of Jucuarán (El Salvador). *Natural Hazards And Earth System Sciences*, 7: 455-465

Suriñach, E.; Vilajosana, I.; Khazaradze, G.; Biescas, B.; Furdada, G.; Vilaplana, J. M. (2005) Seismic detection and characterization of landslides and other mass movements. *Natural Hazards And Earth System Sciences*, 5: 791-798. DOI: 1684-9981/nhess/2005-5-1

Molina, R.; Muntan, E.; Furdada, G.; Oller, P.; Gutierrez, E.; Martinez, P.; Vilaplana, J.M. (2004) Using vegetation to characterize the avalanche to Canal del Roc Roig, Vall de Núria (Eastern Pyrenees, Spain). *Annals of Glaciology*, 38 (1): 159- 165. DOI: <https://doi.org/10.3189/172756404781814807>

Biescas, B.; Dufour, F.; Furdada, G.; Khazaradze, G.; Suriñach, E. (2003) Frequency content evolution of snow avalanche seismic signals. *Surveys in Geophysics*, 24: 447-464

Projectos

Título del proyecto/contrato: Avalanchas en biofísica, geofísica, materiales y plasmas
Empresa/Administración financiadora: Ministerio de Economía y Competitividad
Duración: desde 2015 hasta 2017. Investigador/a Principal: Eduard Vives Santa-Eulalia
Número de proyecto/contrato: MAT2015-69777-REDT
Importe: 30.000,00 €

Título del proyecto/contrato: Grup de Recerca en Riscos Naturals – RISK NAT Empresa/Admin.
financiadora: Agència . Gestió d'Ajuts Universitaris i de Recerca (AGAUR)
Duración: desde 2014 hasta 2016. Investigador/a Principal: J. M. Vilaplana Fernandez
Número de proyecto/contrato: 2014SGR1243
Importe: 0 €

Título del proyecto/contrato: Caracterización y Control de Movimientos de Masa. Un Reto para la mitigación del Riesgo Geológico
Empresa/Administración financiadora: Ministerio de Economía y Competitividad
Duración: desde 2014 hasta 2016. Investigador/a Principal: Emma Suriñach Cornet
Número de proyecto/contrato: CGL2013-40828-R
Importe : 121.000,00 €

Título del proyecto/contrato: Nuevas tecnologías y métodos para la detección y caracterización de movimientos de masa (aludes de nieve, corrientes de derrubios y desprendimientos de rocas).
Empresa/Administración financiadora: Ministerio de Ciencia e Innovación
Duración: desde 2011 hasta 2013. Investigador/a Principal: Emma Suriñach Cornet
Número de proyecto/contrato: CGL2010-18609
Importe: 80.000,00 €

Título del proyecto/contrato: Grup de Recerca en Riscos Naturals (RISK NAT) Empresa/Admin.
financiadora: Agència . Gestió d'Ajuts Universitaris i de Recerca (AGAUR)
Duración: desde 2009 hasta 2013. Investigador/a Principal: J. M. Vilaplana Fernandez
Número de proyecto/contrato: 2009SGR520
Importe: 47.840,00 €

Jaume Font Garolera

Categoría profesional: Titular de Universidad

Fecha de inicio: 1995

Publicaciones

Cuscó Puigdemívol, Eduard; Font Garolera, Jaume. Nuevas formas de alojamiento turístico: comercialización, localización y regulación de las 'viviendas de uso turístico' en Cataluña. 214690 - Biblio3w. XX - nº 1.134, pp. 1 - 17. (España): Universitat de Barcelona, 2015. Disponible en Internet en: <<http://www.ub.edu/geocrit/b3w-1134.pdf>>. ISSN 1138-9796

Handle: <http://hdl.handle.net/2445/100020>

Tipo de producción: Artículo científico Tipo de soporte: Revista

Posición de firma: 1

Nº total de autores: 2

Font Garolera, Jaume. La xarxa de camins i les comunicacions a osona al segle XVIII i la vertebració territorial de la comarca.000637 - AUSA. XXVI - 174 2014, pp. 945 - 970. (España): Patronat d'Estudis Osonencs, 2014.

Disponible en Internet en: <<http://www.raco.cat/index.php/AUSA/article/view/285314>>. ISSN 0210-5853

Tipo de producción: Artículo científico Tipo de soporte: Revista

Nº total de autores: 1

Font Garolera, Jaume. L'obra de la Mancomunitat de Catalunya (1914-1924) en matèria de comunicació i transport.003982 - Plecs d'història local. 153 - Abril 2014, pp. 5 - 7. (España): Institut Ramon Muntaner, 2014. Disponible en Internet en: <<http://www.irmu.org/projects/plecs>>. ISSN 1130-5150 172aca6a02ed994da6f34a48768a8962

Tipo de producción: Artículo científico Tipo de soporte: Revista

Nº total de autores: 1

Font i Garolera, Jaume; Fuentes i Gassó, Josep Ramon. Un nou paper per a les comarques. Qüestionar-les, reforçar-les, reduir-les, ampliar-les? 005675 - Treballs de la Societat Catalana de Geografia. 78 - Desembre 2014, pp. 49 - 63. (España): Institut d'Estudis Catalans, 2014. Disponible en Internet en: <<http://scg.iec.cat/Scg8/Scg81/S81078.htm>>. ISSN 1133-2190

Tipo de producción: Artículo científico Tipo de soporte: Revista

Nº total de autores: 2

Font Garolera, Jaume. Territori, paisatge i guerra a través de la mirada d'un pagès del segle XVII. Una relectura geogràfica del diari d'en Joan de la Guàrdia.000637 - AUSA. XXVI - 172 (2013), pp. 329 - 353. (España): Patronat d'Estudis Osonencs, 2013. Disponible en Internet en: <<http://www.raco.cat/index.php/AUSA/article/view/276714>>.

ISSN 0210-5853

Tipo de producció: Article científic Tipo de soport: Revista

Nº total de autors: 1

Font Garolera, Jaume. Catalonia a tourist Country. 011780 - Catalan International View. Summer 2010 – Special Issue 7, pp. 94 - 100. Fundació CATmón, 2010. ISSN 2013-0716

Tipo de producció: Article científic Tipo de soport: Revista

Nº total de autors: 1

Pinzón Bermúdez, Jose Antonio; Moreno Serrano, Rosina; Font Garolera, Jaume. El efecto de los precios en los activos inmobiliarios por la presencia de la guerrilla y paramilitares; un análisis a escala municipal.913585 – Boletín de la Asociación de Geógrafos Españoles. 48, pp. 175 - 197. (España): Asociación de Geógrafos Españoles, 2008. ISSN 0212-9426

Tipo de producció: Article científic Tipo de soport: Revista

Posició de firma: 3

Nº total de autors: 3

Fuente de impacto: WOS (JCR) Categoría: GEOGRAPHY

Índice de impacto: 0,097 Revista dentro del 25%: No

Posició de publicació: 51 Num. revistes en cat.: 51

Pinzón Bermúdez, J.A.; Font Garolera, J.Una aproximación al catastro de Colombia. 208667 - CT Catastro. Abril 2008, pp. 67 - 90. (España): 2008. ISSN 1138-3488

Tipo de producció: Article científic Tipo de soport: Revista

Posició de firma: 2

Nº total de autors: 2

Font Garolera, Jaume. El Ter i el Pantà de Sau en el context geogràfic català. Història de la construcció del Pantà de Sau. pp. 167 - 191. Vilanova de Sau-Les Masies de Roda(Espanya): 2015. ISBN 978-84-606-7120-6

Depósito legal: B-9739-7120-6

Tipo de producció: Capítol de llibre Tipo de soport: Llibre Nº total de autors: 23

Sánchez Aguilera, Dolores; Font Garolera, Jaume. Slow Tourism como estrategia de desarrollo de los espacios turísticos de interior. 'A JANGADA DE PEDRA' Geografias Ibero-Afro-Americanas. Atas do Colóquio Ibérico de Geografia. 1, pp. 1578 - 1584. Guimaraes(Portugal): Universidade do Minho, 2014. Disponible en Internet en:

<http://scholar.google.es/scholar?q=Snahez+Aguilera+Slow+tourism+como+estrategia+de+desarrollo+de+los+espacios+tur%C3%ADsticos&btnG=&hl=es&as_sdt=0%2C5>. ISBN ISBN: 978-972-994

Tipo de producció: Capítol de llibre Tipo de soport: Llibre

Nº total de autors: 2

Font Garolera, Jaume; Sánchez Aguilera, Dolores. Aproximación a un modelo de turismo urbano de éxito la Barcelona postolímpica. Turismo y territorio: innovación, renovación y desafíos.pp. 163 - 176. Valencia(España): Tirant Humanidades, 2014. Disponible en Internet en: <<http://dialnet.unirioja.es/servlet/articulo?codigo=4893423>>. ISBN ISBN 978-84-1606

Tipo de producción: Capítulo de libro Tipo de soporte: Libro

Nº total de autores: 2

Jaume Font Garolera. Las centrales hidroeléctricas de las cabeceras del Freser y el Ter. Unas obras pioneras en Cataluña.Horacio Capel; Vicenç Casals: Capitalismo e historia de la electrificación, 1890-1930. Capital, técnica y organización del negocio eléctrico en España y México.1 - 1, pp. 79 - 93. Barcelona(España): Ediciones del Serbal, 2013. ISBN 978-84-7628-708-8

Depósito legal: B. 5633-2013

Tipo de producción: Capítulo de libro Tipo de soporte: Libro

Nº total de autores: 1

Font Garolera, J.Turismo y políticas turísticas en el Pirineo Catalán. Los Pirineos. geografía, turismo, agricultura, cooperación transfronteriza y derecho.pp. 43 - 65. Bilbao (España): Servicio Editorial de la Universidad del País Vasco, 2012. Disponible en Internet en: <<http://goo.gl/n1qii> <http://www.ehu.es/garcia-ureta/publications.pdf>>. ISBN 978-84-9860-656-0

Tipo de producción: Capítulo de libro Tipo de soporte: Libro

Nº total de autores: 1

Sánchez Aguilera, D.; Font Garolera, J.Turismo, productos artesanos y algo más. La puesta en valor del patrimonio inmaterial en las áreas rurales de Cataluña. Dominic Royé; Jose A. Aldrey Vázquez; Marcos Valcárcé Díaz; Miguel Pazos Otón; Maria J. Piñeira Mantiñan: XIII Coloquio ibérico de Geografía. Respuestas de la Geografía Ibérica a la crisis actual.1 - 1, pp. 1796 - 1809. Santiago de Compostela(España): Meubook, 2012. ISBN 978-84-940469-7-1

Depósito legal: C 2129-2012

Tipo de producción: Capítulo de libro Tipo de soporte: Libro

Nº total de autores: 2

Font Garolera, J.O turismo fluvial en Catalunya: o exemplo do rio Ebre. Turismo fluvial e da natureza. Un elemento de revitalización dos espazos rurais e do interior. pp. 85 - 100. A Coruña(España): IGEA - Deputación de Lugo, 2011. ISBN 9788469465066

Depósito legal: C1929-2011

Tipo de producción: Capítulo de libro Tipo de soporte: Libro

Nº total de autores: 1



Font Garolera, J. La tradició turística de Catalunya. Del passat al present. Exposició Passat i Present. 75 aniversari de l'Oficina de Turisme de Catalunya (OTC). pp. 74 - 86. Barcelona(España): Departament d'Innovació, Universitats i Empresa de la Generalitat de Catalunya, 2011. ISBN 978-84-694-5442-8

Tipo de producció: Capítulo de libro Tipo de soporte: Libro

Nº total de autores: 1

Font Garolera, Jaume. Infraestructures de transport i turisme. Atles del turisme a Catalunya. pp. 487 - 494. Barcelona(España): Generalitat de Catalunya, 2009. Tipo de producció: Capítulo de libro Tipo de soporte: Libro

Majoral, R.; Sánchez Aguilera, D.; Font Garolera, J. Job market imbalances, labour mobility and marginal areas in Catalonia. Issues in Geographical marginality. Demographic problems. pp. 74 - 83. Grahamstown(República

Sudafricana): Rhodes University Press, 2007. ISBN 9780868104416

Tipo de producció: Capítulo de libro Tipo de soporte: Libro

Nº total de autores: 3

Font Garolera, J.; Sánchez Aguilera, D.; Majoral, R. Uneven development in Spanish Mountain Areas: A proposal for their classification. Issues in Geographical Marginality. Rural Areas. pp. 47 - 57. Grahamstown(República Sudafricana): Rhodes University Press, 2007. ISBN 9780868104416

Tipo de producció: Capítulo de libro Tipo de soporte: Libro

Nº total de autores: 3

20 Font Garolera, J. (Director); Matamala, J.C.; Tresserras, J. Pla d'implementació dels recursos turístics intangibles

de Catalunya. pp. 1 - 264. Barcelona(España): Generalitat de Catalunya, 2010. ISBN 9788439384281

Depósito legal: B-11040-2010

Tipo de producció: Libro o monografía científica Nº total de autores: 3

Proyectos

Nombre del proyecto: La renovación turística de la montaña española: análisis, evaluación y prospectiva de destinos turísticos

Entidad de realización: Universitat de Barcelona Tipo de entidad: Universidad

Ciudad entidad realización: Barcelona, España

Nombres investigadores principales (IP, Co-IP,...): Francisco M. Lopez Palomeque

Nº de investigadores/as: 4

Entidad/es financiadora/s:

Ministerio de Economía y Competitividad Tipo de entidad: Administración Estatal o Central

Ciudad entidad financiadora: España

Cód. según financiadora: CSO2014-59660-P

Fecha de inicio-fin: 01/01/2015 - 31/12/2017 Duración: 3 años

Entidad/es participante/s: Universitat de Barcelona Cuantía total: 43.000 €

Nombre del proyecto: Modernisme: Accés Obert

Entidad de realización: Universitat de Barcelona Tipo de entidad: Universidad

Ciudad entidad realización: Barcelona, España

Nombres investigadores principales (IP, Co-IP,...): Ma. Del Ripoll Freixa Serra

Entidad/es financiadora/s:

Fundació Caixa de Pensions 'La Caixa' Tipo de entidad: Instituciones Privadas sin Finalidad de Lucro (IPFSL)

Ciudad entidad financiadora: 08028 Barcelona, España

Fecha de inicio-fin: 15/02/2015 - 14/02/2017 Duración: 2 años

Entidad/es participante/s: Universitat de Barcelona

Cuantía total: 78.271,49 €

Nombre del proyecto: Grup de Recerca Consolidat d'Anàlisi Territorial i Desenvolupament Regional (ANTERRIT)

Entidad de realización: Universitat de Barcelona Tipo de entidad: Universidad

Ciudad entidad realización: Barcelona, España

Nombres investigadores principales (IP, Co-IP,...): Francisco M. Lopez Palomeque

Nº de investigadores/as: 20

Entidad/es financiadora/s:

Agència de Gestió d'Ajuts Universitaris i de Recerca (AGAUR)

Tipo de entidad: Administración Autonómica

Ciudad entidad financiadora: 08003 Barcelona, España

Cód. según financiadora: 2014SGR425

Fecha de inicio-fin: 01/01/2014 - 31/12/2016 Duración: 3 años

Entidad/es participante/s: Universitat de Barcelona

Nombre del proyecto: NUEVOS TURISMOS Y DESARROLLO TERRITORIAL EN UN CONTEXTO DE CAMBIO. EXPERIENCIAS Y OPORTUNIDADES DE LOS ESPACIOS TURÍSTICOS DE INTERIOR EN ESPAÑA

Entidad de realización: Universitat de Barcelona Tipo de entidad: Universidad

Ciudad entidad realización: Barcelona, España

Nombres investigadores principales (IP, Co-IP,...): Francisco M. Lopez Palomeque

Nº de investigadores/as: 11

Entidad/es financiadora/s:

Ministerio de Ciencia e Innovación Tipo de entidad: Administración Estatal o Central

Ciudad entidad financiadora: España

Cód. según financiadora: CSO2011-27230

Fecha de inicio-fin: 01/01/2012 - 31/12/2014 Duración: 3 años

Entidad/es participante/s: sense especificar

Cuantía total: 55.600 €

Nombre del proyecto: Anàlisi Territorial i Desenvolupament Regional (ANTERRIT)

Entidad de realización: Universitat de Barcelona Tipo de entidad: Universidad

Ciudad entidad realización: Barcelona, España

Nombres investigadores principales (IP, Co-IP,...): Francisco M. Lopez Palomeque

Nº de investigadores/as: 20

Entidad/es financiadora/s:

Agència de Gestió d'Ajuts Universitaris i de Recerca (AGAUR)

Tipo de entidad: Administración Autonómica

Ciudad entidad financiadora: 08003 Barcelona, España

Cód. según financiadora: 2009SGR253

Fecha de inicio-fin: 03/07/2009 - 31/12/2013 Duración: 4 años - 5 meses - 29 días

Entidad/es participante/s: Universitat de Barcelona

Cuantía total: 36.000 €

Nombre del proyecto: Anàlisi Territorial i Desenvolupament Regional (ANTERRIT)

Entidad de realización: Universitat de Barcelona Tipo de entidad: Universidad

Ciudad entidad realización: Barcelona, España

Nombres investigadores principales (IP, Co-IP,...): Francisco M. Lopez Palomeque

Entidad/es financiadora/s:

Departament d'Universitats, Recerca i Societat de la

Informació (Generalitat de Catalunya) DURSI

Tipo de entidad: Administración Autonómica

Ciudad entidad financiadora: España

Cód. según financiadora: 2005SGR00123

Fecha de inicio-fin: 19/10/2005 - 18/10/2009 Duración: 4 años

Entidad/es participante/s: Universitat de Barcelona

Contratos, convenios o proyectos de I+D+i no competitivos con Administraciones o entidades públicas o privadas

Nombre del proyecto: Creació i aplicació d'un sistema d'indicadors de turisme per a la gestió sostenible de les destinacions de la província de Barcelona

Grado de contribución: Investigador/a

Entidad de realización: Universitat de Barcelona Tipo de entidad: Universidad

Ciudad entidad realización: Barcelona, España

Nombres investigadores principales (IP, Co-IP,...): Francisco M. Lopez Palomeque

Nº de investigadores/as: 7

Entidad/es participante/s: sense especificar

Entidad/es financiadora/s:

Diputació Provincial de Barcelona Tipo de entidad: Administración Local

Ciudad entidad financiadora: España

Cód. según financiadora: 307599

Fecha de inicio: 16/12/2013 Duración: 1 año - 16 días

Cuantía total: 44.127,18 €

Lothar Schulte

Categoría profesional: Profesor agregado

Fecha de inicio: 2005

Publicaciones

Schulte, L.; Peña, J.C.; Carvalho, F.; Schmidt, T.; Julià, R.; Llorca, J.; Veit, H, 2015. A

2600-year history of floods in the Bernese Alps, Switzerland: frequencies, mechanisms and climate forcing. *Hydrology and Earth System Sciences* 19, 3047-3072.

Peña, J.C.; Schulte, L.; Badoux, A.; Barriendos, M.; Barrera-Escoda, A., 2015. Influence of solar forcing, climate variability and atmospheric circulation patterns on summer floods in Switzerland. *Hydrology and Earth System Sciences* 19, 3807-3827.

Peña-Rabadán, J.C.; Schulte, L. 2014. Effects of solar activity and climate variability on large floods in Switzerland. *Boletín de la Asociación de Geógrafos Españoles* 65, 469-475.

Carvalho, F.; Schulte, L., 2013. Morphological control on sedimentation rates and patterns of delta floodplains in the Swiss Alps. *Geomorphology* 198, 163 - 176.

Oliva, M.; Schulte, L.; Gómez, A. 2011. The role of aridification in constraining the elevation range of Holocene solifluction processes and associated landforms in the periglacial belt of the Sierra Nevada (southern Spain). *Earth Surface Processes and Landforms* 36 (10), 1279-1291.

Schulte, L.; Veit, H.; Julià, R.; Burjachs, F. 2009. Lutschine fan delta response to climate variability and land use in the Bernese Alps during the last 2400 years. *Geomorphology* 108, 107-210.

Schulte, L., Julià, R., Veit, H., Carvalho, F., 2009. Do high resolution fan delta records provide a useful tool for hazard assessment in mountain regions? *International Journal of Climate Change Strategies and Management* 2, 197-210.

Oliva, M., Schulte, L., Gomez, A., 2009. Morphometry and Late Holocene Activity of Solifluction Landforms in the Sierra Nevada, Southern Spain. *Permafrost and Periglacial Processes* 20 (3), 369-382.

Schulte, L.; Julià, R.; Burjachs, F.; Hilgers, A. 2008. Middle Pleistocene to Holocene geochronology of the River Aguas terrace sequence (Iberian Peninsula); Fluvial response to Mediterranean environmental change. *Geomorphology* 98, 13-33.

Santisteban, J.I.; Schulte, L. 2007. Fluvial Networks of the Iberian Peninsula: a chronological framework. *Quaternary Science Reviews* 26, 2738-2757.

Proyectos

Referencia del proyecto: : CGL2016-75475-R

Título: 3000 años de inundaciones en cuencas de montaña: ¿conectividad, sincronismo o teleconexión?

Investigador principal (nombre y apellidos): Lothar Schulte, Universidad de Barcelona

Entidad financiadora: Ministerio de Economía y Competitividad, Conv.: 2013

Duración: 01/01/2016 - 31/12/2018

Financiación recibida (en euros): 94.380 €

Estado del proyecto o contrato: concedido

Tipo de participación: Investigador principal

Referencia del proyecto: CGL2013-43716-R

Título: Analisis multi-proxy de paleoinundaciones en zonas de relieves montañosos. Factores motrices y efectos en el pasado, presente y futuro

Investigador principal (nombre y apellidos): Lothar Schulte, Universidad de Barcelona

Entidad financiadora: Ministerio de Economía y Competitividad, Conv.: 2013

Duración: 01/01/2014 - 31/12/2016

Financiación recibida (en euros): 66.550 €

Estado del proyecto o contrato: concedido

Tipo de participación: Investigador principal

Referencia del proyecto: 2014 SGR 507

Título: Paleogeoeología, Riscs Naturals i Gestió Ambiental

Investigador principal (nombre y apellidos): Lothar Schulte, Universidad de Barcelona

Entidad financiadora: Agència de Gestió D'Ajuts Universitaris i de Recerca. Generalitat de Catalunya, Conv.: 2014

Duración: 01/01/2014 - 31/12/2016

Financiación recibida (en euros): 12.000€

Estado del proyecto o contrato: concedido

Tipo de participación: Investigador principal

Referencia del proyecto: ICREA Academia 2011 "Schulte"

Título: Fluvial Variability, Climate and Land Use Interactions in Alpine Environments

Investigador principal (nombre y apellidos): Lothar Schulte, Universidad de Barcelona

Entidad financiadora: Fund. Instit. Catal. de Rec.i Est. Avançats (ICREA), Conv.: 2011

Duración: 01/01/2012 - 31/12/2016

Financiación recibida (en euros): 225.000€

Estado del proyecto o contrato: concedido

Tipo de participación: Investigador principal

Referencia del proyecto: CGL2009-06951/BTE

Título: FluvAlps-plus. Sensibilidad de los ríos alpinos al cambio global: registros paleoambientales y modelización de eventos extremos

Investigador principal (nombre y apellidos): Lothar Schulte, Universidad de Barcelona

Entidad financiadora: Ministerio de Ciencia e Innovación, Conv.: 2009

Duración: 01/01/2010 - 31/12/2012

Financiación recibida (en euros): 108.000 €

Estado del proyecto o contrato: concedido

Tipo de participación: Investigador principal

Referencia del proyecto: CGL 2006-01111

Título: FluvAlps-3000. Cambios en los sistemas fluviales alpinos durante los últimos 3000 años y riesgos de avenidas asociados a la variabilidad climática

Investigador principal (nombre y apellidos): Lothar Schulte, Universidad de Barcelona

Entidad financiadora: Ministerio de Educación y Ciencia, Conv.: 2006

Duración: 01/10/2006 – 31/09/2009

Financiación recibida (en euros): 62.920€

Estado del proyecto o contrato: concedido

Tipo de participación: Investigador principal

Referencia del proyecto: CGL 2008-04933-E/BTE

Título: Análisis geoquímico de muestras sedimentarias para la determinación de eventos hidrológicos extremos

Investigador principal (nombre y apellidos): Lothar Schulte, Universidad de Barcelona

Entidad financiadora: Ministerio de Ciencia e Innovación

Duración: 01/01/2009 – 31/12/2009

Financiación recibida (en euros): 24.000 €

Estado del proyecto o contrato: concedido

Tipo de participación: Investigador principal

M. Belén Gómez Martín

Categoría profesional: Profesora agregada

Fecha de inicio: 1995

Publicaciones

GÓMEZ MARTÍN M.B., ARMESTO X. & CORS M. (2017): “Percepción del cambio climático y respuestas locales de adaptación: el caso del turismo rural”. *Cuadernos de Turismo*, 39: 287-310. Clave: A artículo; Categoría DICE ANEP A+.

GÓMEZ MARTÍN M.B., ARMESTO X. & AMELUNG B. (2016): “Tourism, Climate Change and the Mass Media: representation of the issue in Spain”. *Current Issues in Tourism*, 19 (2): 174-198. Clave: A artículo JCR® Q2

GÓMEZ MARTÍN M.B., ARMESTO X. & MARTÍNEZ E. (2014): “The Spanish tourist sector facing extreme climate events: a case study of domestic tourism in the heat wave of 2003”. *International Journal of Biometeorology*, 58:781-797. Clave: A artículo JCR® Q1

GÓMEZ MARTÍN M.B. & MARTÍNEZ E. (2012): “Tourism demand and atmospheric parameters: Non-intrusive observation techniques”. *Climate Research*, 51:135-145. Clave: A: artículo JCR® Q2

VALDÉS L., GÓMEZ MARTÍN M.B. Y MORENO, A. (2011): “El turismo y el cambio climático en Asturias. Evidencias y efectos potenciales”. Boletín de la Asociación de Geógrafos Españoles, 57: 243-265. Clave: A: artículo JCR® Q4

ARMESTO X & GÓMEZ MARTÍN M.B. (2006): “Tourism and quality agro-food products: an opportunity for the Spanish countryside”. Tijdschrift voor Economische en Sociale Geografie, 97 (2): 166-177. Clave: A: artículo JCR® Q3

GÓMEZ MARTÍN M.B. (2006): “Climate potential and tourist demand in Catalonia (Spain) during the summer season”. Climate Research, 32(1): 75-87. Clave: A: artículo JCR® Q2

GÓMEZ MARTÍN M.B. (2005): “Weather, climate and tourism. A geographical perspective”. Annals of Tourism Research, 32(3): 571-591. Clave: A: artículo JCR® Q1

GÓMEZ MARTÍN M.B. (2005): “Reflexión geográfica en torno al binomio clima-turismo”. Boletín de la Asociación de Geógrafos Españoles, 40: 111-134. Clave: A: artículo JCR® Q4

GÓMEZ MARTÍN M.B. (2004): “An evaluation of the tourist potential of the climate in Catalonia (Spain). A regional study”. Geografiska Annaler. Series A Physical Geography, 86 A (3): 249-264. Clave: A: artículo JCR® Q3

Proyectos

Título del proyecto: Evaluación de Impactos del Cambio Climático sobre el Turismo de Nieve en España.

Referencia de la concesión: CSO2014-51886-R

Entidad financiadora: Ministerio de Economía y Competitividad. Plan Estatal de Investigación Científica y Técnica y de Innovación 2013-2016. Programa Estatal de I+D+i Orientada a los Retos de la Sociedad.

Investigador/a principal: M. BELÉN GÓMEZ MARTÍN (Universitat Barcelona)

Duración desde: 1-1-2015 Hasta: 31-12-2017

Importe concedido: 18.600 Euros

Tipo de participación: Investigadora principal

Título del proyecto: Estrategias de adaptación planificada para la reducción de la vulnerabilidad del turismo litoral del Mediterráneo español al cambio climático.

Referencia de la concesión: CSO2011-23404/GEOG

Entidad financiadora: Ministerio de Ciencia e Innovación. Convocatoria de Ayudas de Proyectos de Investigación Fundamental no orientada, en el marco del VI Plan Nacional de Investigación Científica, Desarrollo e Innovación Tecnológica 2008-2011.

Investigador/a principal: M. BELÉN GÓMEZ MARTÍN (Universitat Barcelona)

Duración desde: 1-1-2012 Hasta: 31-12-2014

Importe concedido: 43.560 Euros

Tipo de participación: Investigadora principal

Título del proyecto: Evaluación de la vulnerabilidad del turismo litoral del Mediterráneo español al clima y al cambio climático.

Referencia de la concesión: CSO2008-01346/GEOG

Entidad financiadora: Ministerio de Ciencia e Innovación. Convocatoria de Ayudas de Proyectos de Investigación Fundamental no orientada, en el marco del VI Plan Nacional de Investigación Científica, Desarrollo e Innovación Tecnológica 2008-2011.

Investigador/a principal: M. BELÉN GÓMEZ MARTÍN (Universitat Barcelona)

Duración desde: 1-1-2009 Hasta: 31-12-2011

Importe concedido: 64.300 Euros

Tipo de participación: Investigadora principal

Título del proyecto: Turismo y desarrollo sostenible en la Cataluña interior: estrategias innovadoras para el aprovechamiento turístico del patrimonio natural y cultural.

Referencia de la concesión: SEJ2005-07389/GEOG

Entidad financiadora: Ministerio de Educación y Ciencia. Programa Nacional de Ciencias Sociales, Económicas y Jurídicas.

Investigador/a principal: F. LÓPEZ PALOMEQUE (Universitat Barcelona)

Duración desde: 31-12-2005 Hasta: 30-12-2008

Importe concedido: 35.000 Euros

Tipo de participación: Investigadora

Título del proyecto: Gestión turística del patrimonio natural y cultural en el desarrollo local de los espacios de interior de Cataluña.

Referencia de la concesión: BSO2002-02427

Entidad financiadora: Ministerio de Ciencia y Tecnología. Plan Nacional de Investigación Científica, Desarrollo e Innovación Tecnológica, Programa Nacional de Promoción General del Conocimiento.

Investigador/a principal: F. LÓPEZ PALOMEQUE (Universitat Barcelona)

Duración desde: 30-07-2002 Hasta: 29-07-2005 Importe concedido: 55.200 Euros

Tipo de participación: Investigadora

Martí Cors Iglesias

Categoría profesional: Profesor lector

Fecha de inicio: 2017

Publicaciones

GÓMEZ MARTÍN, M.B., ARMESTO LÓPEZ, X. & CORS, M. (2017): “Percepción del cambio climático y respuestas locales de adaptación: el caso del turismo rural”. *Cuadernos de Turismo*, 39, pp. 287-310. Clave: A: artículo.

CORS, M., GÓMEZ MARTÍN, M.B. & ARMESTO LÓPEZ, X. (2016): “Estrategias de diversificación y desestacionalización turística en espacios de alta montaña. El caso de la Vall de Boí (Lleida)”. GARCÍA, R.; ALONSO, F.; BELMONTE, F. & MORENO, D. (Eds): *Retos y tendencias de la Geografía Ibérica*, pp. 468-477. ISBN: 978-84-944193-4-8. Clave: CL: capítulo de libro.

GÓMEZ MARTÍN M.B., ARMESTO LÓPEZ X., CORS M. (2016): “Crisis económica y estaciones de esquí en las comarcas catalanas de la Val d’Aran, Pallars Sobirà y Alta Ribagorça”. BLÀZQUEZ, M.; MIR-GUAL, M.; MURRAY, I. & PONS, G.X. (Eds): *Turismo y crisis, turismo colaborativo y ecoturismo*. Societat d’Història Natural de les Balears, pp. 213-223. ISBN: 978-84-617-5115-0. Clave: CL: capítulo de libro.

GÓMEZ MARTÍN, M.B.; ARMESTO LÓPEZ, X.; CORS, M. & MUÑOZ, J. (2014): “Adaptation strategies to climate change in the tourist sector: the case of coastal tourism in Spain”. *Tourism: An International Interdisciplinary Journal*, 62 (3), pp. 293-308. Clave: A: artículo.

GÓMEZ MARTÍN M.B., ARMESTO LÓPEZ X., CORS M. & MUÑOZ J. (2014): “Communicating the effects of climate change on tourism. The Spanish written press as a case study”. *European Journal of Geography*, Vol 5, Number 3, pp. 73-84. Clave: A: artículo.

ARMESTO LÓPEZ X., GÓMEZ MARTÍN M.B. & CORS M. (2014): “Natural heritage, rural tourism and climate change in the Alt Empordà (Catalonia)”. AMOEDA R., LIRA S. & PINHEIRO C. (Ed.): *Heritage and Sustainable Development*, pp. 275-284. Green Lines Institute, Portugal. ISBN: 978-989-8734-05-1. Clave: CL: capítulo de libro.

GÓMEZ MARTÍN M.B., CORS M., ARMESTO LÓPEZ X. & MUÑOZ J. (2012): “Diversificación turística y adaptación al cambio climático: el caso del turismo rural en el litoral ampurdanés (Costa Brava)”. ROYÉ D; ALDREY J.A., PAZOS M., PIÑEIRA M.J. & VALCARCEL M. (Ed.): *Respuestas de la Geografía Ibérica a la crisis actual*, pp. 1099-1111. Pub. Universidad de Santiago de Compostela, España. ISBN: 978-84-940469-7-1. Clave: CL: capítulo de libro.

ARMESTO, LÓPEZ X., CORS M. & GÓMEZ MARTÍN M.B. (2011): “Product diversification of the catalan coast. The link between agrotourism and quality farm products. The case of the Empordà region”. *Tourism and Management Studies*, 2:1202-1205. Clave: A: artículo.



CORS M. (2009): “Patrimoni rural i turisme”. LÓPEZ PALOMEQUE F. (Cord.): *Atles del turisme a Catalunya. Mapa nacional de l’oferta i els productes turístics*, pp. 65-73. Generalitat de Catalunya, España. ISBN: 978-84-393-8050-4. Clave: CL: capítulo de libro.

CORS M. (2009): “Establiments de turisme rural”. LÓPEZ PALOMEQUE F. (Cord.): *Atles del turisme a Catalunya. Mapa nacional de l’oferta i els productes turístics*, pp. 309-317. Generalitat de Catalunya, España. ISBN: 978-84-393-8050-4. Clave: CL: capítulo de libro.

CORS, M. (2007): “El agroturismo en la Cataluña interior. El caso de la sierra de Castelltallat”. ANTÓN CLAVÉ S. Y GONZÁLEZ F. (Coordinadores): *A propósito del turismo. La construcción social del espacio turístico*, pp. 225-233. Editorial UOC, España. ISBN: 978-84-9788-574-4. Clave: CL: capítulo de libro.

GÓMEZ MARTÍN M.B., LÓPEZ PALOMEQUE F. & CORS M. (2004): “Turismo y planificación estratégica: el estudio e informe estratégico del turismo urbano y territorial”. *Cuadernos Geográficos*, 34: 95-109. Clave: A: artículo.

LÓPEZ PALOMEQUE, F., CORS, M. Y GÓMEZ MARTÍN, M.B. (2002): “Conflictos y contradicciones en la gestión del patrimonio natural. La promoción de dominios esquiables en espacios naturales protegidos del Pallars Sobirà (Cataluña)”. BLAZQUEZ M., CORS M., GONZALEZ J. Y SEGUÍ M.: *Geografía y Territorio. El papel del geógrafo a escala local*, pp. 255-268. Pub. Universitat de les Illes Balears, España. ISBN: 84-7632-746-3. Clave: CL: capítulo de libro.

CORS M., GÓMEZ MARTÍN M.B. Y LÓPEZ PALOMEQUE F. (2002): “El turismo como factor de desarrollo local en un espacio de montaña: la comarca del Pallars Sobirà (Cataluña)”. BLAZQUEZ M., CORS M., GONZALEZ J. Y SEGUÍ M.: *Geografía y Territorio. El papel del geógrafo a escala local*, pp. 331-344. Pub. Universitat de les Illes Balears, España. ISBN: 84-7632-746-3. Clave: CL: capítulo de libro.

Proyectos

Título del proyecto: Evaluación de Impactos del Cambio Climático sobre el Turismo de Nieve en España.

Referencia de la concesión: CSO2014-51886-R

Entidad financiadora: Ministerio de Economía y Competitividad.

Investigador/a principal: M. BELÉN GÓMEZ MARTÍN (Universitat Barcelona)

Duración desde: 1-1-2015 Hasta: 31-12-2017

Importe concedido: 18.600 Euros

Tipo de participación: Investigador

Título del proyecto: Estrategias de adaptación planificada para la reducción de la vulnerabilidad del turismo litoral del Mediterráneo español al cambio climático.

Referencia de la concesión: CSO2011-23404/GEOG

Entidad financiadora: Ministerio de Ciencia e Innovación. Convocatoria de Ayudas de Proyectos de Investigación Fundamental no orientada, en el marco del VI Plan Nacional de Investigación Científica, Desarrollo e Innovación Tecnológica 2008-2011.

Investigador/a principal: M. BELÉN GÓMEZ MARTÍN (Universitat Barcelona)

Duración desde: 1-1-2012 Hasta: 31-12-2014

Importe concedido: 43.560 Euros

Tipo de participación: Investigador

Título del proyecto: Nuevos turismos y desarrollo territorial en un contexto de cambio. Experiencias y oportunidades de los espacios turísticos de interior en España.

Referencia de la concesión: CSO2011-27230/GEOG

Entidad financiadora: Ministerio de Ciencia e Innovación. Convocatoria de Ayudas de Proyectos de Investigación Fundamental no orientada, en el marco del VI Plan Nacional de Investigación Científica, Desarrollo e Innovación Tecnológica 2008-2011.

Investigador principal: FRANCISCO LÓPEZ PALOMEQUE (Universitat de Barcelona)

Duración desde: 01-01-2012 Hasta: 31-12-2014

Importe concedido: 66.700 euros

Tipo de participación: Investigador

Título del proyecto: Evaluación de la vulnerabilidad del turismo litoral del Mediterráneo español al clima y al cambio climático.

Referencia de la concesión: CSO2008-01346/GEOG

Entidad financiadora: Ministerio de Ciencia e Innovación. Convocatoria de Ayudas de Proyectos de Investigación Fundamental no orientada, en el marco del VI Plan Nacional de Investigación Científica, Desarrollo e Innovación Tecnológica 2008-2011.

Investigador/a principal: M. BELÉN GÓMEZ MARTÍN (Universitat Barcelona)

Duración desde: 1-1-2009 Hasta: 31-12-2011

Importe concedido: 64.300 Euros

Tipo de participación: Investigador

Título del proyecto: Nuevo turismo, competitividad territorial y desarrollo sostenible. Análisis y evaluación del proceso de intensificación y extensión espacial del turismo en la Cataluña interior.

Referencia del proyecto: CSO2008-03315/GEOG

Entidad financiadora: Ministerio de Ciencia e Innovación. Convocatoria de Ayudas de Proyectos de Investigación Fundamental no orientada, en el marco del VI Plan Nacional de Investigación Científica, Desarrollo e Innovación Tecnológica 2008-2011.

Investigador principal: FRANCISCO LÓPEZ PALOMEQUE (Universitat de Barcelona)

Duración desde: 01-01-2009 hasta: 31-12-2011

Importe concedido: 82.280 euros

Tipo de participación: Investigador

Título del proyecto: Grup de Recerca Consolidat d'Anàlisi Territorial i Desenvolupament Regional (ANTERRIT).

Referencia de la concesión: 2014 SGR-425

Entidad financiadora: Generalitat de Catalunya. Convocatòria d'ajuts per donar suport a les activitats dels grups de recerca (SGR). Programa: PIGC - Projectes de recerca per potenciar els Grups de Recerca Consolidats.

Investigador/a principal: F. LÓPEZ PALOMEQUE (Universitat Barcelona)

Duración desde: 1-1-2014 Hasta: 31-12-2016

Importe concedido: 0 Euros

Tipo de participación: Investigador

Montserrat Salvà Catarineu

Categoría profesional: Titular de Universidad

Fecha de inicio: 2007

Publicaciones

Gómez-Ortiz, A.; Oliva, M.; Salvà-Catarineu, M. al adonar- ranc . (010). l pai a e como alor patrimonial en lo e pacio protegido el ca o del Par e acional de ierra e ada (pa a). Scripta Nova. Revista Electrónica de Geografía y Ciencias Sociales, vol. XIV, n. 346 [Q4]

Gómez-Ortiz, A.; Oliva, M.; Salvà-Catarineu, M. y Salvador-Franch, F. (2012). E nvironmental protection of landscapes in the high semiarid Mediterranean mountain of Sierra Nevada National Park (Spain): Historical evolution and future perspectives. Applied Geography, 42: 227-239. [Q1]

Gómez-Ortiz, A.; Oliva, M.; Salvador-Franch, F.; Salvà-Catarineu, M.; Palacios, D.; Sanjosé, J.J.; Tanarro, L.M.; Galindo-Zaldívar, J. y Sanz de Galdeano, C. (2014). Degradation of buried ice and permafrost in the Veleta cirque (Sierra Nevada, Spain) from 2006 to 2013 as a response to recent climate trends. Solid Earth, 5: 979-993. [Q2]

Oliva, M.; Gómez-Ortiz, A.; Salvador-Franch, F. y Salvà-Catarineu, M. (2014). Present-Day Solifluction Processes in the Semi-arid Range of Sierra Nevada (Spain). *Arctic, Antarctic and Alpine Research*, 46 (2): 73-78. [Q3]

Oliva, M.; Gómez-Ortiz, A.; Salvador-Franch, F.; Salvà-Catarineu, M.; Pereira, P. y Gerdal, M. (2014). Long-term soil temperature dynamics in the Sierra Nevada, Spain. *Geoderma*, 235-236: 170-181. [Q1]

Romo-Díez, A.; Salvà-Catarineu, M. (2013). Phytodiversity of the remnants of Canarian endemic juniper woodlands on El Hierro, Canary Islands, *Ecología Mediterránea*, 39 (1) 191-199.

Salvador-Franch, F.; Gómez-Ortiz, A.; Salvà-Catarineu, M. y Palacios, D. (2011). Caracterización térmica de la capa activa de un glaciar rocoso en medio periglacial de alta montaña mediterránea. El ejemplo del Corral del Veleta (Sierra Nevada, España). *Cuadernos de Investigación Geográfica*, 37 (2): 25-48

Bejarano, R.; Romo-Díez, A. y Salvà-Catarineu, M. (2014). Fitodiversidad del sabinar de *Juniperus turbinata* Guss. del Parque Nacional de Doñana. en *VIII Congreso Español de Biogeografía*. Sevilla.

Cámara, R.; Díaz del Olmo, F.; Borja, C.; Recio, J.M.; Salvà-Catarineu, M. y Salvador-Franch, F. (2014). Caracterización geotérmica del sabinar del Parque Nacional Biológico de Doñana a través de termohigrometría. en *Janss, G.F.E., Astasio, R. y Vilà, M. (eds.) 2014. Jornadas de Investigación sobre la Conservación de Doñana. Libro de resúmenes. 6-7 febrero 2014. Sevilla, España. 89 p.*

Cámara, R.; Díaz del Olmo, F.; Borja, C.; Recio, J.M.; Salvà-Catarineu, M. y Salvador-Franch, F. (2014). Caracterización geotérmica del sabinar del Parque Nacional Biológico de Doñana a través de termohigrometría. en *VIII Congreso Español de Biogeografía*. Sevilla.

Cámara, R.; Salvà-Catarineu, M.; Borja, C. y Salvador-Franch, F. (2014). Análisis comparativo de los balances hídricos del suelo y bioclimático de la estación del Palacio de Doñana con los datos termohigrométricos del sabinar del Marqués (Reserva Biológica de Doñana). En: *9º Congreso Internacional Asociación Española de Climatología*. Almería.

Campo-Moreno, S. y Salvà-Catarineu, M. (2014). Cartografía de los sabinares de *Juniperus turbinata* Guss. de la isla de El Hierro (Islas Canarias), mediante teledetección. En: *XVI Congreso Nacional de Tecnologías de la Información Geográfica*, Alicante.

Romo-Díez, A.; Boratynski, A. y Salvà-Catarineu, M. (2014). Diversidad funcional de los sabinares en una isla oceánica: El Hierro, Islas Canarias. en *VIII Congreso Español de Biogeografía*. Sevilla.

Salvà-Catarineu, M.; Romo-Díez, A. y Salvador-Franch, F. (2012). Estructura de edad y biodiversidad de los sabinars de *Juniperus turbinata* Guss. En el Hierro (Islas Canarias). En: Cunill, A.; Pèlachs, A.; Pérez-Obiol, R. y Soriano, J.M. (eds.) *Las zonas de montaña: gestión y biodiversidad*. Public. Universidad Autónoma de Barcelona. pp. 40-45.

Salvà-Catarineu, M.; Romo-Díez, A.; Salvador-Franch, F.; Cortés, A.; Padrón-Padrón, P.A.; Boratynski, A.; Rodríguez-Oller, A. y López-Bustins, J.A. (2014). Estructura y características ambientales de los sabinars de *Juniperus turbinata* Guss. en la isla de El Hierro (Islas Canarias). En: *XIV Colóquio Ibérico de Geografia (Guimaraes, Portugal)*. Universidade do Minho.

Salva-Catarineu, M.; Salvador-Franch, F.; Lopez-Bustins, J.A.; Padrón-Padrón, P.A.; Cortés-Lucas, A. (2015) Titol Study of the thermohygrometric conditions of *Juniperus turbinata* habitat in the island of El Hierro (Canary Islands): En: *European Geosciences Union (EGU)* (Viena, Austria).

Salvà-Catarineu, M.; Salvador-Franch, F.; Padrón-Padrón, P.A.; Cortés, A. y López-Bustins, J.A. (2014). Termohigrometría del aire y del suelo de los sabinars de la isla de El Hierro (Canarias). En: *9º Congreso Internacional Asociación Española de Climatología*. Almería.

Proyectos

Número de proyecto/contrato: CSO2011-24425

Título del proyecto/contrato: *Biogeografía de los sabinars de Juniperus turbinata Guss en la Reserva de la Biosfera de El Hierro y en el Parque Nacional de Doñana*.

Empresa/Administración financiadora: MCINN - Ministerio de Ciencia e Innovación

Duración: desde 2012 hasta 2015

Investigador/a Principal: Montserrat Salvà-Catarineu

Importe: 64.000€

Número de proyecto/contrato: 2010BE100365

Título del proyecto/contrato: *Beca per a estada de recerca fora de Catalunya (BE-DGR) 2010. Centre University of Leeds/School of Earth and Environment. (DOGC 5824, 23/02/2011)*

Empresa/Administración financiadora: DECG - Departament d'Economia i Coneixement. Generalitat de Catalunya

Duración: desde 2010 hasta 2010 Investigador/a Principal: Montserrat Salvà-Catarineu

Importe: 6.436,00 €

Número de proyecto/contrato: 2009SGR868

Título del proyecto/contrato: *Paisatge i paleoambients a la muntanya mediterrània*.

Empresa/Administración financiadora: AGAUR - Agència de Gestió d'Ajuts Universitaris i de Recerca. Generalitat de Catalunya.

Duración: desde 2009 hasta 2013

Investigador/a Principal: Antonio Gomez-Ortiz

Importe: 57.600,00 €

Número de proyecto/contrato: OAPN 018/2007

Título del proyecto/contrato: *Degradación de hielo fósil y permafrost y cambio climático en Sierra Nevada.*

Empresa/Administración financiadora: Organismo Autónomo de Parques Nacionales. MMAM - Ministerio de Medio Ambiente

Duración: desde 2008 hasta 2011

Investigador/a Principal: Antonio Gomez-Ortiz

Importe: 40.781,80 €

Número de proyecto/contrato: CGL2006-01765

Título del proyecto/contrato: *Estudios filogenéticos y filogeográficos en el Mediterráneo. Dos ejemplos de disyunciones mediterráneo-africanas: las Cardueae y el género Euphorbia.*

Empresa/Administración financiadora: MEDU - Ministerio de Educación y Ciencia

Duración: desde 2007 hasta 2009

Investigador/a Principal: Alfonso Susanna de la Serna

Importe: 45.000,00 €

Xosé A. Armesto López

Categoría profesional: Profesor agregado

Fecha de inicio: 2010

Publicaciones

Gómez Martín, M^a B.; Armesto, X.; Cors, M. (2017): “Percepción del cambio climático y respuestas locales de adaptación: el caso del turismo rural”. Cuadernos de Turismo, nº 39, pp. 287-310. ISSN: 1139-7861.

Gómez Martín, M^a B.; Armesto López, X. A.; Amelung, B. (2016): “Tourism, Climate Change and the Mass Media: representation of the issue in Spain”. Current Issues in Tourism, Vol. 19, nº 2, pp. 174-198. ISSN: 1368-3500. Clave: A: artículo JCR® Q2

Armesto, X.A.; Gómez Martín, M.B. (2016): “Restauración local y productos alimentarios. La situación en la comarca del Moianès (Cataluña)”. Ager. Revista de Estudios sobre Despoblación y Desarrollo Rural, nº 21, pp. 43-72. ISSN: 1578-7168.

Gómez Martín, M^a B.; Armesto López, X. A.; Martínez Ibarra, E. (2014): “The Spanish tourist sector facing extreme climate events: a case study of domestic tourism in the heat wave of 2003”. *International Journal of Biometeorology*, Vol. 58, nº 5, pp. 781-797. ISSN: 0020-7128. Clave: A: artículo JCR® Q2

Gómez Martín, M^a B.; Armesto López, X. (2014): “Assessing knowledge of social representations of climate change and tourism”. In Brebbia, C.A.; Favro, S.; Pineda, F.D. (Ed.) *Sustainable Tourism*, pp. 307-321. WIT Press, United Kingdom. ISBN: 978-1-84564-800-8. Clave: CL capítulo de libro.

Armesto, X.A.; Gómez Martín, M.B. (2012): “How do organic farmers regard tourism? Reflections of farmers from the Alt Empordà area”. *European Journal of Tourism, Hospitality and Recreation* Vol. 3, pp. 11-28. ISSN: 2182-4916. Clave: A: artículo.

Armesto López, X. A. (2008) “Organic farming in Spain. Two case studies: Catalonia and Galicia”. *Journal of Sustainable Agriculture*, Vol. 31, nº 4, pp. 29- 55. ISSN: 1044-0046. Clave: A: artículo JCR® Q2

Armesto López, X. A. (2007) “El concepto de agricultura ecológica y su idoneidad para fomentar el desarrollo rural sostenible”. *Boletín de la Asociación de Geógrafos Españoles*, Vol. 43, pp.155 – 172. ISSN: 0212-9426. Clave: A: artículo JCR® Q4

Armesto López, X. A. (2007) “Notas teóricas en torno al concepto de postproductivismo agrario”. *Investigaciones Geográficas*, nº 36 pp.137-156. ISSN: 0213-4691. Clave: A: artículo.

Armesto López, X. A.; Gómez Martín, B. (2006) “Tourism and quality agro-food products: an opportunity for the Spanish countryside”. *Tijdschrift Voor Economische en Sociale Geografie*, Vol.97, nº 2, pp. 162 – 173. ISSN: 0040-747X. Clave: A: artículo JCR® Q3

Proyectos

Título del proyecto/contrato: Evaluación de impactos del cambio climático sobre el turismo de nieve en España. Tipo de contrato/Programa: OCPO - Ciencia Política, Sociología y Geografía (CPOL, SOCI y GEOG). Empresa/Administración financiadora: MCNN - Ministerio de Economía y Competitividad. Convocatoria: Plan Estatal de Investigación Científica y Técnica y de Innovación 2013-2016. Prorrama Estatal de I+D+i orientado a los retos de la Sociedad Entidades participantes: --- Número de proyecto/contrato: CSO2014-51886-R Importe: 18.600,00 Duración, desde: 2015 hasta: 2017 Investigador/a Principal: M. Belén Gómez Martín. Tipo de participación: investigador. Número de investigadores participantes: 6

Título del proyecto/contrato: Estrategias de adaptación planificada para la reducción de la vulnerabilidad del turismo litoral del mediterráneo español al cambio climático. Tipo de contrato/Programa: OCPO - Ciencia Política, Sociología y Geografía (CPOL, SOCI y GEOG). Empresa/Administración financiadora: MCNN - Ministerio de Ciencia e Innovación. Convocatoria: Convocatoria de Ayudas de Proyectos de Investigación Fundamental no orientada, en el marco del



VI Plan Nacional de Investigación Científica, Desarrollo e Innovación Tecnológica 2008-2011. Entidades participantes: --- Número de proyecto/contrato: CSO2011-23404 Importe: 36.000,00 Duración, desde: 2012 hasta: 2014 Investigador/a Principal: M.Belen Gomez Martin. Tipo de participación: investigador. Número de investigadores participantes: 5

Título del proyecto/contrato: Evaluación de la vulnerabilidad del turismo litoral del Mediterráneo español al clima y al cambio climático. Tipo de contrato/Programa: OCPO -Ciencia Política, Sociología y Geografía (CPOL, SOCI y GEOG). Empresa/Administración financiadora: MEDU - Ministerio de Educación y Ciencia. Convocatoria: Convocatoria de Ayudas de Proyectos de Investigación Fundamental no orientada, en el marco del VI Plan Nacional de Investigación Científica, Desarrollo e Innovación Tecnológica 2008-2011. Entidades participantes: --- Número de proyecto/contrato: CSO2008-01346/GEOG Importe: 53.000,00 Duración, desde: 2009 hasta: 2011. Investigador/a Principal: M.Belen Gomez Martin. Tipo de participación: investigador. Número de investigadores participantes: 7

Título del proyecto/contrato: Nuevas dinámicas territoriales en el medio rural de Cataluña. Sustentabilidad y bienestar social. Tipo de contrato/Programa: SPGC - Programa Nacional de Promoción General del Conocimiento. Empresa/Administración financiadora: CICY - Comisión Interministerial de Ciencia y Tecnología (CICYT). Convocatoria: Programa Nacional de Ciencias Sociales, Económicas y Jurídicas Entidades participantes: ---. Número de proyecto/contrato: BSO2002-02528 Importe: 48.000,00 Duración, desde: 2002 hasta: 2005. Investigador/a Principal: Jaume Font Garolera. Tipo de participación: investigador. Número de investigadores participantes: 6

Título del proyecto/contrato: Grup de Recerca d'Anàlisi Territorial i Desenvolupament Regional. Tipo de contrato/Programa: PIGC - Projectes de recerca per potenciar els grups de recerca consolidats. Empresa/Administración financiadora: DURS - Departament d'Universitats, Recerca i Societat de la Informació (Generalitat de Catalunya) DURSI. Convocatoria: Convocatòria d'ajuts per donar suport a les activitats dels grups de recerca (SGR). Entidades participantes: ---. Número de proyecto/contrato: 2001SGR00016 Importe: 21.035,42 Duración, desde: 2001 hasta: 2005. Investigador/a Principal: Roser Majoral Moliné. Tipo de participación: investigador. Número de investigadores participantes: 9

Rafael López Monné

Categoría profesional: Profesor asociado

Fecha de inicio: 1996

Publicaciones

Campillo i Besses, X. i López-Monné, R. (2010): El llibre dels camins. Manual per esvair dubtes, desfer mites i reivindicar drets. Tarragona: Arola Editors.

López-Monné, R. (2005): Camins històrics i tradicionals de les comarques de Tarragona. Tarragona: Diputació de Tarragona.

López-Monné, R. (1999): Senderisme: camins i senyals. Tarragona: Arola Editors.

Oliveras Samitier, J.; Anton Clavé, S. (eds.) López-Monné, R. (coord.) (1998): Turismo y planificación del territorio en la España de fin de siglo. Tarragona: Grup d'Estudis Turístics, Universitat Rovira i Virgili, 435 pgs. ISBN 84-88866-72-4.

López-Monné, R. (2004): "Els camins tradicionals i els espais de muntanya". Actes de les Primeres Jornades sobre el Bosc de Poblet. Poblet: Paratge Natural d'Interés Nacional de Poblet, Departament de Medi Ambient i Habitatge Generalitat de Catalunya, pp:159-164. ISBN: 84-393-6616-7.

López-Monné, R. (2003): "Senderismo, senderos y caminos: palabras, conceptos y prácticas". Estudio de aproximación ambiental y socioeconómica a la influencia de las actividades de senderismo y excursionismo en la provincia de Huesca. Diputación Provincial de Huesca, Área de desarrollo y comarcalización, PRAMES, S.A., 2003.

López-Monné, R. i Campillo Besses, X. (2001): "Caminos tradicionales: su papel en el desarrollo rural". Trashumancia, Cañadas y Desarrollo Rural. Logño: CEIP y Fundación Caja Rioja, pp: 129-143.

López-Monné, R. i Anton Clavé, S. (1998): "Estrategias para la dinamización de los agentes locales en los procesos de planificación y desarrollo turístico en zonas rurales desfavorecidas". Turismo y planificación del territorio en la España de fin de siglo. Tarragona: Grup d'Estudis Turístics, Universitat Rovira i Virgili, pgs: 57-71. ISBN 84-88866-72-4.

López-Monné, R. (1998): "Concentración de agentes, planificación y promoción pública de una red comarcal de senderos: la iniciativa de la "Comissió de senderisme" del Baix Empordà, Costa Brava (Cataluña)". Turismo y planificación del territorio en la España de fin de siglo. Tarragona: Grup d'Estudis Turístics, Universitat Rovira i Virgili, pgs: 333-341. ISBN 84-88866-72-4.

López-Monné, R. (1998): "L'aprofitament turístic del senderisme". Turisme i sostenibilitat ambiental. Estratègies i productes. Torredembarra: Patronat Municipal de Turisme (en premsa).

López-Monné, R. & Anton Clavé, S. (1997): "Modalidades turísticas en áreas de montaña: ausencia de políticas en Prades-Montsant, Cataluña", Los turismo de interior. El retorno a la tradición viajera. Madrid: Universidad Autónoma de Madrid, AGE, pgs: 685-696. ISBN: 84-7477-652-X

López-Monné, R. (1996): "Gestión y mantenimiento de senderos", Jornadas de Senderismo y Desarrollo Turístico. Planificación y señalización. Logroño: Fundación Caja Rioja, Turespaña (Instituto de Turismo de España), pgs: 181-200. ISBN: 84-921065-9-X.

López-Monné, R. (1996): "Els senders de gran i petit recorregut: una eina per a la gestió d'àrees protegides i l'estructuració territorial", II Simposium sobre espais naturals en àrees metropolitanes i periurbanes". Barcelona: Patronat Metropolità Parc de Collserola, pgs: 237-245. D. Legal: B-40.978-1996.

Blay, J. & López-Monné, R. (1995): "La industrialització i el creixement econòmic", El segle XX a Tarragona. Tarragona: Ajuntament de Tarragona, pgs: 169-184. D. Legal: T- 839/95.

López-Monné, R. (1995): "Turismo rural en España y el mercado europeo. La superación del marco local y regional: la experiencia LEADER de "Sierras de la Rioja", Cambios regionales a finales del siglo XX. Salamanca: Universidad de Salamanca, AGE, pgs: 252- 255. ISBN: 84-600-9284-4.

Oliveras, J.; Anton, S.; Blay, J. i López-Monné, R. (1994): "El naixement d'un poble. Poblenou del Delta (Montsià)", Trobada amb la Ciència 1992 al Delta de l'Ebre. Barcelona: CIRIT, pgs: 119-154. ISBN: 84-393-3843-5.

López-Monné, R. (1992): "Los Mapuches, entre la marginalidad y la asimilación", Latinoamérica. Territorios y países en el umbral del siglo XXI. Tarragona: Grupo de Trabajo Geografía de América Latina (AGE), pgs: 355-360. ISBN: 84-18168.

López-Monné, R. (2011): "Camins de ronda. Noves funcions i nous reptes", Argo [Museu Marítim de Barcelona], 9: 52-53.

López-Monné, R. (1999): "El senderisme, els senders i la gestió del patrimoni natural, històric i cultural", La sentiu [Museu de Gavà, Barcelona], 25.

López-Monné, R. (1998): "Evolució i canvi de model del senderisme a Catalunya: de l'associacionisme a l'activitat turística", Documents d'Anàlisi Geogràfica [Bellaterra], 33: 203-214 .

Anton, S. & López-Monné, R. (1996): "Turismo rural, desarrollo local y preservación del ambiente. Elementos para un desarrollo sostenible del turismo en la zona de montaña Prades-Montsant, Cataluña", a Eria [Oviedo], 41: 227-238.

Anton, S. & López-Monné, R. (1996): "Bases per al desenvolupament sostenible del turisme a les Muntanyes de Prades i Montsant", a Reboll [Montblanc], 11: 21-28.

López-Monné, R. (1992): "Yellowstone; passat, present i futur del pioner dels parcs nacionals", Revista Catalana de Geografia [Barcelona], 17: 5-15.

Proyectos

Directrius per a la planificació d'activitats recreatives a la serra de Montsià. Patronat de Turisme de la Diputació de Tarragona i ajuntaments d'Alcanar, d'Amposta, de Freginals, de La Ràpita i d'Ulldecona. Responsabilitat: Coordinador i investigador del treball. Grup de Recerca d'Anàlisi Territorial i Estudis Turístics. Unitat de Geografia. URV. 2002

Informe sobre el desenvolupament del turisme a la Segarra. Consell Comarcal de la Segarra i Centre Tecnològic Forestal de Catalunya. Responsabilitat: Investigador principal Grup de Recerca d'Anàlisi Territorial i Estudis Turístics. Unitat de Geografia.

URV. 2000.

Projecte de senyalització turística per a la Comarca del Priorat. Estratègies i continguts. Consell Comarcal del Priorat. Responsabilitat: Direcció. Grup de Recerca d'Anàlisi Territorial i Estudis Turístics. Unitat de Geografia. URV. 1999-2000

Directrius per al desenvolupament del turisme a 12 municipis de la demarcació de Tarragona. Diputació de Tarragona. Grup d'Estudis Turístics, URV. 1998-1999.

Directrius per al desenvolupament del turisme al municipi d'Ulldemolins. Dirigit conjuntament amb S. Anton Clavé. Grup d'Estudis Turístics, URV. 1998.

"Camins de la Mediterrània". Turisme de senders en la Costa Daurada Sud. Elaboració de propostes i gestió. Patronats Municipals de Turisme de l'Hospitalet de l'Infant, l'Ametlla de Mar i l'Ampolla. Responsabilitat: Direcció. Grup d'Estudis Turístics, URV. 1997-1998.

Informe relatiu a la proposta de marca turística per a la Ribera d'Ebre. Elaborat conjuntament amb S. Anton Clavé. Grup d'Estudis Turístics, URV. 1998.

Projecte-proposta programa LIFE. Diputació de Tarragona. Elaborat conjuntament amb S. Anton i J. Blay. 1998.

Proposta de línies estratègiques per al desenvolupament turístic del Priorat. Consorci de Desenvolupament del Priorat (programa LEADER II). Elaborat conjuntament amb S. Anton. Grup d'Estudis Turístics, URV. 1997.



Camins i senderisme. Activitats recreatives i turístiques en espais rurals i naturals. Tarragona: Universitat Rovira i Virgili. Tesi de Llicenciatura. Direcció: J. Oliveras. 340 pp. Premi Francesc Maspons i Labrós . 1996.

La percepció del risc industrial pel sector turístic de la Costa Daurada. Tarragona: Universitat Autònoma de Barcelona. Conjuntament amb F. González. 1995.

Membre del grup de treball Terciari i Turisme, del Pla Estratègic de Tarragona 1999. 1994/1995.

El medi ambient al Tarragonès. Apunts per a una diagnosi ambiental del Tarragonès. Unitat de Geografia. URV. Direcció: Diego López Bonillo. Elaborat conjuntament amb J.Cáceres. 1994.

Indústria i turisme a Tarragona. El transport marítim de petroli: un risc per al sector turístic. Diputació de Tarragona. Direcció: F. Giralt. Responsabilitat: Coordinació. 1993.

Turisme rural al Montsant-Serra de Prades. L'experiència de Cornudella de Montsant. Tarragona: Universitat Autònoma de Barcelona. 35 pg. 1992.

Els embalatges i el medi ambient. Tarragona: Landbank Environmental Research & Consultancy, Servei de Tecnologia Química URV. 46 pg. 1992.

Els estudis d'Avaluació de Cicle de Vida. Tarragona: Landbank Environmental Research & Consultancy, Servei de Tecnologia Química URV. 20 pg. 1992.

Formació Mediambiental en Enginyeria de Processos. Departament d'Enginyeria Química i Bioquímica. Universitat de Barcelona a Tarragona. Col·laborador científic. 1991.

Els Residus Sòlids Urbans: estudi de la generació de RSU a Tarragona. Tarragona: Àrees de Geografia, Universitat de Barcelona. 62 pg. Conjuntament amb E. Miró. 1991

El Tibet: una qüestió encara per resoldre. Tarragona: Àrees de Geografia, Universitat de Barcelona. 261 pg. 1989.

Turismo, planificación del territorio y estrategias de desarrollo. Tendencias recientes en Cataluña (1990-1995). D.G.I.C.Y.T. PS 95-0155. I.P.: Dr. Josep Oliveras Samitier. Dedicació: col·laborador.



El papel de la administración local en el desarrollo del espacio turístico. Análisis del litoral Tarragona (1987-1992). D.G.I.C.Y.T. PS 91-0079. 1992-95. I.P.: Dr. Josep Oliveras Samitier. Dedicació: col·laborador.

Sergi Saladié Gil

Categoría profesional: Profesor asociado

Fecha de inicio: 2004

Publicaciones

Impacte econòmic de les centrals eòliques en els pressupostos municipals a Catalunya. Estudi comparatiu. Ajuntament de la Granadella, Institut d'Estudis Ilerdencs, Editorial Pagès. Lleida.

Els paisatges de l'Alt Camp. Cossetània Edicions. Valls.

La Universidad como mediadora de la sociedad: El caso de los “problemas de los vecinos” en la URV, a Rubio, L.; Prats, E.; Gómez, L. (coord.) Universidad y sociedad. Experiencias de aprendizaje servicio en la universidad. Col·lecció Educació i Comunitat, 8. Barcelona, Universitat de Barcelona (Institut de Ciències del'Educació), 2013. ISBN: 978-84-695-7565-9. Versió online: <http://hdl.handle.net/2445/46344>. (pàgs. 91-96)

Catàleg de paisatge El Camp de Tarragona. Coeditat pel Departament de Territori i Sostenibilitat de la Generalitat de Catalunya i l'Observatori del Paisatge de Catalunya. 696 pàgs. Versió online: http://www.catpaisatge.net/cat/documentacio_coedi_3.php

Aplicació d'un projecte d'APS (Aprenentatge-Servei) en l'àmbit universitari coordinat per un Science Shop. Llibre d'Actes del VII Congrés internacional de docència universitària: la universitat: una institució de la societat. Barcelona. On-line:<http://www.cidui.org/revista/cidui12/index.php/cidui12/article/view/114/102> . ISBN: 978-84- 695-4073-2

La ecología política de conflictos sobre energía eólica: un estudio de caso en Cataluña. Documents d'Anàlisi Geogràfica. Universitat Autònoma de Barcelona. Vol. 58, N° 1, 2012 , pàgs. 177-192

Els conflictes territorials del sistema elèctric a Catalunya. Treballs de la Societat Catalana de Geografia, 71-72. pp. 201-221. Versió on-line: <http://publicacions.iec.cat/repository/pdf/00000180%5C00000081.pdf>

Análisis crítico del sistema eléctrico español. Propuesta de alternativas. Energía y territorio. Dinámicas y procesos. Comunicaciones XXII Congreso Asociación de Geógrafos Españoles. Alacant. pp-411-423

Geopolítica de la implantación eólica en Catalunya. Energía y territorio.

Dinámicas y procesos. Comunicaciones XXII Congreso Asociación de Geógrafos Españoles. pp. 425-436

Medi natural i paisatge, a Reus Demà. Pla Estratègic i Agenda 21. Ajuntament de Reus i Universitat Rovira i Virgili.

Iniciativas de gestión y ordenación para la sostenibilidad del paisaje en la comarca del Priorat (Cataluña). Colloque international Paysages de la vie quotidienne. Regards croisés entre la recherche et l'action. Cemagref, Sciences, eaux & territoires. Perpignan-Girona, 16-18 de març. (Inèdit)

Les vegueries, un àmbit transcendental per al territori, a Serra d'Or, 607-608, Juliol-Agost 2010, Publicacions de l'Abadia de Montserrat.

El valor del paisaje: un repertorio de experiencias para la puesta en valor de los paisajes rurales españoles. Ministerio de Medio Ambiente, y Medio Rural y Marino. (Vuit experiències de la província de Tarragona).

Conflictos paisajísticos en las comarcas del Priorat y la Terra Alta (Tarragona), a Actas VI Congreso Internacional de Ordenación del Territorio. Pamplona. pp. 1153-1166.

El Catálogo de paisaje del Camp de Tarragona como instrumento para la ordenación y gestión del paisaje periurbano de Reus-Tarragona, a Actas Congreso Ciudad, territorio y paisaje: reflexiones para un debate multidisciplinar. Madrid. pp. 421-436. Edició on-line: <<http://www.scribd.com/doc/42388639/Ciudad-Territorio-y-Paisaje-Un-Debate-Multidisciplinar>>.

Proyectos

Responsable i redactor del projecte Impacte econòmic de les centrals eòliques en els pressupostos municipals a Catalunya. Estudi comparatiu. Conveni Ajuntament de la Granadella-Fundació Universitat Rovira i Virgili i. Dates inicifinalització projecte: 4 d'abril 2012 – 12 de març de 2013.

Avaluador d'un projecte d'investigació per a l'Agència Nacional de Evaluación y Prospectiva del Ministerio de Economía y Competitividad. Maig de 2012.

Assessor de la Universidad de Sevilla en el marc del projecte d'investigació Integración del paisaje en los planes de ordenación del territorio de ámbito subregional. Aplicación práctica (G-GI3000/IDIU) de la Convocatoria Pública de la Agencia de Obra Pública de Andalucía (AOPA). Data adjudicació: 20/03/2012 Data formalització contracte: 7/05/2012.

Redacció del capítol “Medi natural i paisatge” de la revisió del Pla Estratègic de Reus. Encàrrec: Fundació Universitat Rovira i Virgili.

Membre investigador del Grup Consolidat 2009SGR744 AGAUR "Grup de Recerca d'Anàlisi Territorial i Estudi Turístics" (GRATET)

Redacció dels capítols “Els paisatges” i “Energia” per a la publicació Història de les Terres de l'Ebre. Encàrrec de la Fundació Privada Ilercavònia Futur i la Universitat Rovira i Virgili. En curs.

Mapa nacional de l'oferta i els productes turístics. Redactor capítol 3.3. Fauna i activitats cinegètiques (caça, pesca esportiva). Conveni Direcció General de Turisme de la Generalitat de Catalunya i la Universitat de Barcelona. Novembre 2006- Setembre 2007.

Conflictes d'usos del sòl: El mapa dels parcs eòlics i Els efectes NIMBY (abocadors, centrals tèrmiques). Redactor. Dins l'estudi “Fitxes de treball sobre aspectes territorials clau al Camp de Tarragona”. Conveni Departament de Política Territorial i Obres Públiques-Universitat Rovira i Virgili. Gener-Juny.

Catàleg de Paisatge de les Terres de l'Ebre. Coordinador-Redactor. Conveni Institut per al Desenvolupament de les Comarques de l'Ebre-Universitat Rovira i Virgili-Observatori del Paisatge. Octubre 2006-juliol 2009.

Catàleg de Paisatge del Camp de Tarragona. Coordinador-Redactor. Conveni Observatori del Paisatge-Universitat Rovira i Virgili. Juliol 2005-Novembre 2006.

Evaluación de los efectos territoriales de las políticas de reestructuración de los destinos turísticos litorales maduros. Aplicación al litoral mediterráneo español. Ministerio de Ciencia y Tecnología (MCYT). DGI BSO2001-0758. Becari d'Investigació. Investigador responsable: Dr. Salvador Anton Clavé (URV).

Estratègies per al desenvolupament del turisme als nuclis de Vandellòs, Masboquera i Masriudoms. Investigador i redactor. Director: Salvador Anton Clavé (URV). Encarregat pel Servei d'Assistència Municipal (SAM) de la Diputació de Tarragona i el Patronat de Turisme de la Diputació de Tarragona. Conveni Universitat Rovira i Virgili-Diputació de Tarragona.

Estudi de freqüentació i de capacitat de càrrega a l'Albereda de Santes Creus. Aiguamúrcia (Alt Camp). Investigador i redactor. Director: Diego López Bonillo (URV). Encarregat per l'àrea de Medi Ambient de la Diputació de Tarragona. Conveni Universitat Rovira i Virgili-Diputació de Tarragona.



Estudi per la gestió dels usos a l'Espai d'Interès Natural de la Rojala-platja del Torn. Vandellòs i l'Hospitalet de l'Infant (Baix Camp). Investigador i redactor. Director: Diego López Bonillo (URV). Encarregat per l'Ajuntament de Vandellòs i l'Hospitalet de l'Infant i l'àrea de Medi Ambient de la Diputació de Tarragona i amb el suport del Servei d'Assistència Municipal de la Diputació de Tarragona. Conveni Universitat Rovira i Virgili-Diputació de Tarragona.

Estudi mediambiental de l'estat actual del riu Francolí en el municipi de la Masó. Investigador i redactor. Director: Diego López Bonillo (URV). Encarregat per l'Ajuntament de la Masó i l'àrea de Medi Ambient de la Diputació de Tarragona, i amb el suport del Servei d'Assistència Municipal de la Diputació de Tarragona. Conveni Universitat Rovira i Virgili-Diputació de Tarragona.

Jaume Salvat Salvat

Categoría profesional: Profesor asociado

Fecha de inicio: 1998

Publicaciones

Informe avaluatiu per la contribució de la gastronomia en el desenvolupament local en el marc del Pla de Gastronomia de Catalunya Regió Europea de la Gastronomia 2016. Abril 2016.

La literatura com a patrimoni i desenvolupament del territori. Espais i rutes literàries. "El relat en el turisme" Edicions del Centre de Lectura. Reus 2015. ibsn 978-84-8424-37-79

Revista Cultura i Paisatge a la Ruta del Cister. Rev núm 8. Article La ruta del Cister. "La ruta de turisme cultural". 2015.

Turisme rural, agroturisme i oci al món rural. Material didàctic UOC. Capítol de llibre 2015.

Saladié, O, Salvat J. Anton S. Diseño de un itinerario turístico en Tivissa a partir de la estación Meteorológica. Biblioteca virtual Miguel de Cervantes. 2014.

Blay Boqué J, González Reverté F, Puig Gómez A, Salvat Salvat J, Universitat Oberta de Catalunya. Turismo i desenvolupament local. Barcelona: Universitat Oberta de Catalunya; 2011.

Blay Boqué J, González Reverté F, Puig Gómez A, Salvat Salvat J, Universitat Oberta de Catalunya. Turismo y desarrollo local. Barcelona: Universitat Oberta de Catalunya; 2011.

Anton Clavé S, Blay Boqué J, Salvat Salvat J. Turismo, actividades recreativas y uso público en los parques naturales: propuesta para la conservación de los valores ambientales y el desarrollo productivo local. Boletín de la Asociación de Geógrafos Españoles. 2008(48):5-38.



Blay Boqué J, Salvat Salvat J. El Priorato : vinacoteca y restaurante Els Irreductibles : en torno al vino. Actualidad Leader: Revista de desarrollo rural, Nº 36, 2007, pags.24-25. 2007(36):24-5.

Salvat Salvat, J. Una historia llena de futuro : nuevo impulso para la Ruta del Císter. Actualidad Leader: Revista de desarrollo rural, Nº 28, 2005, pags.32-33. 2005(28):32-3

Salvat, J. Sedó, S. Magrinyà, M. Olmos, P. “Evaluación del Potencial Turístico de las Montañas de Prades” a Turismo y Planificación del territorio en la España de fin de siglo. Grup d’Estudis Turístics de la URV, Tarragona. 1998.

Proyectos

Departament d Medi Ambient i Habitatge de la Generalitat de Catalunya: Membre de l’equip de treball “Estudi Previ per la Ubicació d’equipaments i serveis al Parc Natural de les Muntanyes de Prades”. 2003

Investigador Principal i responsable del projecte amb contracte amb el Centre de Formació i Estudis del Departament d’Agricultura Ramaderia i Pesca de la Generalitat de Catalunya. “Estudi i diagnosi de sector agrari comarcal. Orientació pel desplegament dels Contractes d’Explotació amb caràcter pilot a la comarca de la Conca de Barberà de Tarragona”. 2005.

“Adequació turística de la Cooperativa de Gandesa”. Desembre de 2012. Per encàrrec directe de la Cooperativa de Gandesa i amb el suport de l’ajuntament del municipi

CEPTA: Suport a la creació del Manual per als premis a l’excel·lència Enoturística de les Comarques de Tarragona.

Contracte amb l’empresa TRAGSA (Empresa de Transformación Agraria , SA) “Asesoramiento y apoyo técnico en la elaboración de los contenidos de la entreplanta del Castell de Vi de Falset” 2009. Responsable del projecte, creació i coordinació de l’equip per la definició dels continguts del Centre d’Interpretació del Castell del Vi de Falset.

Participació en l’elaboració de les directrius turístiques per al programa LEADER+ del Priorat. en conveni entre el grup de recerca d’Anàlisi Territorial i Estudis Turístics de la unitat de geografia de la URV i el Consell Comarcal del Priorat.

Organitzador del viatge de formació a Bordeus entre el 22 i 26 d’octubre de 2001 en el marc del procés de dinamització turística del Priorat.

Organitzador del Seminari Cap a un model d’organització turística al Priorat. Vilella Baixa 7 i 13 de març de 2002

Per encàrrec del Consorci per al Desenvolupament del Priorat en el marc del Programa LEADER+ “Dinamització del sector turístic del Priorat”. 2002

“Directrius per la Dinamització turística dels municipis de muntanya del Baix Camp”. 2004

“Estratègies per al desenvolupament del turisme al Solsonès Nord”. Gener 2000

“Estratègies per al desenvolupament del turisme al Solsonès Sud”. Gener 2000

“Visió i estratègia turística per a l’Interior de la Costa Daurada i les Terres de l’Ebre”. 2014

Carta Europea de Turisme Sostenible. Parc Natural de Montsant. Diagnosi. 2014

Diagnosi Turística del municipi de Prades en el marc del Pla estratègic Prades 20.20. 2014

Pla d’acció i acreditació de la Carta Europea de Turisme Sostenible al Parc Natural de Montsant i la seva àrea d’influència. 2015-2016.

Estratègies per el desenvolupament del turisme al municipi de l’Argentera. 2016

Estratègies per al desenvolupament del turisme al municipi de Vilalba dels Arcs. 2016.

Avaluació i proposta turística del Baix Gaià. 2016

Estratègies per al desenvolupament del turisme al municipi de Capçanes. 2017

Estratègies per al desenvolupament del turisme al municipi de Bellmunt del Priorat. 2017

Estratègies per al desenvolupament del turisme al municipi de Móra la Nova. 2017

Anàlisi i proposta per l’impuls del turisme al municipi d’Alcover. 2017

Salvador Anton Clavé

Categoría profesional: Catedrático de Universidad

Fecha de inicio: 1999

Publicaciones

VALLS, A.; GIBERT, K.; ORELLANA, A. Y ANTON CLAVÉ, S. (2017) "Using Ontology-based Clustering to understand the push and pull factors for British tourists visiting a Mediterranean coastal destination" *Information and Management. The International Journal of Information Systems Applications*. doi: 10.1016/j.im.2017.05.002

BROUDER, P. ANTON CLAVE, S. GILL, A. & IOANNIDES, D. (Eds) (2017) *Tourism Destination Evolution*. London: Routledge. 193 pgs.

ANTON CLavé, S. Y WILSON; J. (2017) "The evolution of coastal tourism destinations: a path plasticity perspective on tourism urbanisation." *Journal of Sustainable Tourism*, 25 (1): 95-112

MARINÉ ROIG, E. y ANTON CLAVÉ, S. (2017) "Semi-automatic content analysis of trip diaries: Catalonia pull factors". KOZAK, M. & KOZAK, N. (Eds). *Tourist Behavior: An International Perspective*. CABI, Wallingford y Cambridge. Pgs. 46-55.

Brouder, P., Anton Clavé, S. Gill, A., y Ioannides, D. (2017) "Why is tourism not an evolutionary science? Understanding the past, present, and future of tourism destination evolution" En: P. Brouder, S. Anton Clavé, A. M. Gill, y D. Ioannides (Eds.), *Tourism Destination Evolution*. London: Routledge. Pgs: 1-18.

MARINÉ ROIG, E. & ANTON CLAVÉ, S. (2016) "Affective Component of the destination image: A Computerised Analysis". KOZAK, M. & KOZAK, N. (Eds.) *Destination Marketing: An International Perspective*. Routledge Advances in Tourism, New York. Pgs. 49-58.

SALADIÉ, O., ANTON CLAVÉ, S. Y GUTIÉRREZ, A. (2016) "Measuring the influence of the Camp de Tarragona high-speed rail station on first-time and repeat tourists visiting a coastal destination". *Bélgeo. Revue Belge de Géographie - Belgisch Tijdschrift voor Geografie - Belgian Journal of Geography - Belgische Zeitschrift für Geografie*, [On line], 3. URL: <http://belgeo.revues.org/17889>

MARINÉ, E. Y ANTON CLAvÉ, S. (2016) "Perceived image specialisation in multiscalar tourism destinations". *Journal of Destination Marketing & Management*, doi:10.1016/j.jdmm.2015.12.007

SANZ-IBÁÑEZ, C. Y ANTON CLAVÉ, S. (2016) "Strategic coupling evolution and destination upgrading." *Annals of Tourism Research*, 56 (1): 1-15

MARINÉ ROIG, E. Y ANTON CLAVÉ, S. (2016) "A detailed method for destination image analysis using user-generated content". *Information Technology & Tourism*, 15 (4): 341-364.

AGUILÓ, E. Y ANTON CLAVÉ, S. (coords) (2015) 20 retos para el turismo en España. Ediciones Pirámide, Madrid. 384 pgs.

ANTON CLAVÉ, S. Y BARON YELLES, N. (2015) "Néolibéralisme, mondialisation de l'industrie du jeu et création d'espace urbain. Réflexion à partir de la stratégie global de Las Vegas Sands Corporation". FABRY, N., PICON-LEFEBVRE, V. et PRADEL, B. (Dirs). *Narrations touristiques et fabrique des territoires. Quand tourisme, loisirs et consommation réécrivent la ville*. L'Oeil D'Or, Collection "critiques et cités", Paris. Pgs. 25-40.

CORTES-JIMÉNEZ, I. y ANTON CLAVÉ, S. (2015) "Tourism in Spain: Southern European perspectives" DISSART, J.C., DEHEZ, J. MARSAT, J.B. (Eds) *Tourism, Recreation and Regional Development: Perspectives from France and Abroad*. Ashgate. Pgs. 241-258. ISBN: 978-1472416223

MARINÉ, E. Y ANTON CLAVÉ, S. (2015) "Tourism analytics with massive user-generated content: A case study of Barcelona". *Journal of Destination Marketing & Management*, 4 (3); 162-172

Anton Clavé, S., Saladié, O., Cortés Jiménez, I., Fernandez Young, A. y Young, R. (2015) "How different are tourists who decide to travel to a mature destination because of the existence of a low-cost carrier route?" *Journal of Air Transport Management*, 42: 213-218.

BARON-YELLES, N. y ANTON CLAVÉ, S. (2014) "Les parcs de loisirs, matière et matrice des nouveaux paysages urbains?/Leisure parks: components and creators of the new urban landscapes?». *Loisir et Société/Society and Leisure* 37 (1), 18-37. DOI:10.1080/07053436.2014.881090

SANZ-IBÁÑEZ, C. Y ANTON CLAVÉ, S. (2014) "The evolution of destinations. An integrated evolutionary and relational Economic Geography approach." *Tourism Geographies*. DOI:10.1080/14616688.2014.925965

WILSON, J. Y ANTON CLAVÉ, S. (eds) (2013) *Geographies of Tourism: European Regional Perspectives*. Tourism Social Sciences Series. Emerald Group Publishing, Bingley. 260 pgs.

BIREMBOIM, A., ANTON CLAVÉ, S., RUSSO, P. Y SHOVAL, N. (2013) "Temporal Activity Patterns of Theme Park Visitors". *Tourism Geographies*, 15 (4): 601-619.

ANTON CLAVÉ, S. (ed) (2012) 10 lecciones sobre turismo. El reto de reinventar los destinos./10 lessons on Tourism. The challenge of reinventing destinations. Planeta. Barcelona. 479 pgs. ISBN: 978-84-08-00400-4/ 978-84-08-00401-1

Proyectos

Título: Efectos de la transformación de las pautas de movilidad global en la evolución de los destinos turísticos.. IP: Dr. Salvador Anton Clavé. GRATET, Universidad Rovira i Virgili. Entidad financiadora: Plan Nacional. Ministerio de Economía y Competitividad. Entidades participantes: URV. Referencia: CSO2014-51785-R. Duración: 2015-2017. Tipo de participación: Investigador Principal

Título: Turismo, movilidad residencial y competitividad territorial. Respuestas locales a las dinámicas de cambio global. IP: Dr. Salvador Anton Clavé. GRATET, Universidad Rovira i Virgili. Entidad financiadora: Plan Nacional. Ministerio de Economía y Competitividad. Entidades participantes: URV. Referencia: CSO2011-23004/GEOG. Cuantía de la subvención: 99.704,00€. Duración:2012-2014. Tipo de participación: Investigador Principal

Título: The Attractiveness of European Cities and Regions and Cities for Residents and Visitors. IP: Dr. Antonio Paolo Russo. GRATET, Universidad Rovira i Virgili. Entidad financiadora: ESPON 2013/1/7. UE. Entidades participantes: URV, Universidad Católica de Lovaina, Universidad de West England, Universidad Ca' Foscari de Venecia, Universidad de Coimbra, Universidad de Ljubljana, Consejo Nacional de Investigación de Polonia, EURICUR y Center for Regional Tourism Research, Dinamarca. Referencia: PR1_07_0186. Cuantía de la subvención (total): 840.000€/(URV): 183.668,68€. Duración:2009-2011. Tipo de participación: Investigador

Título: La gestión de los destinos y las nuevas movilidades turísticas. IP: Dr. Salvador Anton Clavé. GRATET, Universidad Rovira i Virgili. Entidad financiadora: Proyectos Batista i Roca de investigación en el ámbito de las Ciencias Sociales y las Humanidades PBR 2009 (AGAUR). Entidades participantes: URV y Universidad de Nottingham. Referencia: PBR 00035. Cuantía de la subvención: 6.500,00€. Duración:2009-2010. Tipo de participación: Investigador Principal

Título: Nuevas tendencias en la producción y el consumo de espacios turísticos en el litoral mediterráneo español. IP: Dr. Salvador Anton Clavé. GRATET, Universidad Rovira i Virgili. Entidad financiadora: Programa Beatriu de Pinós BP-DGR 2008 (AGAUR). Entidades participantes: URV. Referencia: BP-B00185. Cuantía de la subvención: 34.188,00€. Duración:2009-2010. Tipo de participación: Investigador Principal

Título: Innovación territorial y modelos de desarrollo en destinos turísticos litorales. Análisis a diferentes escalas espaciales. IP: Dr. Salvador Anton Clavé. GRATET, Universidad Rovira i Virgili. Entidad financiadora: Plan Nacional. Ministerio de Ciencia e Innovación. Entidades participantes: URV. Referencia: CSO2008-01699/GEOG. Cuantía de la subvención: 78.650,00€. Duración:2009-2010. Tipo de participación: Investigador Principal

Título: The use of advanced tracking technologies to study tourist spatial and temporal patterns in tourism destinations. IP: Dr. Salvador Anton Clavé. GRATET, Universidad Rovira i Virgili. Entidad financiadora: Programa PIV AGAUR. Entidades participantes: URV. Referencia: 2007PIV10033. 2007. Cuantía de la subvención: 14.275,00€. Duración:2007-2008. Tipo de participación: Investigador Principal

Título: Evaluación de los efectos de los cambios en el modelo turístico español sobre los destinos turísticos litorales. IP: Dr. Salvador Anton Clavé. GRATET, Universidad Rovira i Virgili. Entidad financiadora: Plan Nacional. Ministerio de Educación y Ciencia. Entidades participantes: URV. Referencia: SEJ2005-05677/GEOG. Cuantía de la subvención: 40.000,00€. Duración: 2005-2008. Tipo de participación: Investigador Principal.

Francisco Javier Sigró Rodríguez

Categoría profesional: Profesor agregado

Fecha de inicio: 2011

Publicaciones

Autors (p.o. de signatura): Vegas-Vilarrúbia, T.; Sigró, J. y Giralt, S.

Títol: Connection between El Niño-Southern Oscillation events and river nitrate concentrations in a Mediterranean river

Revista: Science of the Total Environment

Nombre d'autors: 3

Volum: 426 Número: --- Pàgines, inicial: 446 final: 453 Any: 2012 Lloc de publicació: PAÏSOS BAIXOS

ISSN: 0048-9697 Clau: Article Codi Article: 516985 Ordre: 011

Autors (p.o. de signatura): Núria Pérez-Zanón; Javier Sigró; Linden Ashcroft

Títol: Temperature and precipitation regional climate series over the central Pyrenees during 1910-2013

Revista: International Journal of Climatology Online first

Nombre d'autors: 3

Volum: --- Número: --- Pàgines, inicial: --- final: --- Any: 2016 Lloc de publicació: ANGLATERRA ISSN:

0899-8418

Clau: Article Codi Article: 531355 Ordre: 001

Autors (p.o. de signatura): Coll, J.R, Aguilar, E., Prohom, M., Sigró, J.

Títol: Long-term drought variability and trends in Barcelona (1787-2014)

Revista: Cuadernos de Investigación Geográfica

Nombre d'autors: 4

Volum: 42 Número: 1 Pàgines, inicial: 29 final: 48 Any: 2016 Lloc de publicació: ESPANYA
ISSN:

0211-6820

Clau: Article Codi Article: 531679 Ordre: 003

Autors (p.o. de signatura): Armand Hernández; Haim Kutiel; Ricardo M. Trigo; Maria A. Valente; Javier Sigró; Thomas Cropper; Fátima Espírito Santo

Títol: New Azores archipelago daily precipitation dataset and its links with large-scale modes of climate variability

Revista: International Journal of Climatology

Nombre d'autors: 7

Volum: --- Número: --- Pàgines, inicial: --- final: --- Any: 2016 Lloc de publicació: ANGLATERRA ISSN: 0899-8418

Clau: Article Codi Article: 531678 Ordre: 002

Autors (p.o. de signatura): Pérez-Zanón, N.; Sigró, J.; Domonkos, P.; Ashcroft, L.

Títol: Comparison of HOMER and ACMANT homogenization methods using a central Pyrenees temperature dataset

Revista: Advances in Science and Research

Nombre d'autors:

Volum: --- Número: 12 Pàgines, inicial: 111 final: 119 Any: 2015 Lloc de publicació: ANGLATERRA

ISSN: 1992-0628

Clau: Article Codi Article: 529387 Ordre: 006

Autors (p.o. de signatura): G. Sánchez-López; A. Hernández; S. Pla-Rabes; M. Toro; I. Granados; J. Sigró; R. M. Trigo; M. J. Rubio-Inglés; L. Camarero; B. Valero-Garcés; S. Giralt

Títol: The effects of the NAO on the ice phenology of Spanish alpine lakes

Revista: Climatic Change

Nombre d'autors: 11

Volum: 130 Número: 2 Pàgines, inicial: 101 final: 113 Any: 2015 Lloc de publicació: PAÏSOS BAIXOS

ISSN: 0165-0009

Clau: Article Codi Article: 529385 Ordre: 005

Autors (p.o. de signatura): Alexandre B. Lopo; Peter Domonkos; Maria Helena C. Spyrides; Javier Sigró; Paulo. S.Lucio

Títol: Método ACMANT (Adapted Caussinus-Mestre Algorithm for homogenising Networks of Temperature series):

aplicação em dados de Temperatura média do ar da cidade de Aracaju-SE (Brasil)

Revista: Ciencia e Natura

Nombre d'autors:

Volum: 37 Número: --- Pàgines, inicial: 8 final: 16 Any: 2015 Lloc de publicació: ISSN: 0100-8307

Clau: Article Codi Article: 529390 Ordre: 007

Autors (p.o. de signatura): Alexandre Boleira Lopo; Maria Helena Constantino Spyrides; Paulo Sérgio Lucio; Javier Sigró

Títol: UV Index Modeling by Autoregressive Distributed Lag (ADL Model)

Revista: Atmospheric and Climate Sciences,

Nombre d'autors:

Volum: --- Número: --- Pàgines, inicial: --- final: --- Any: 2014 Lloc de publicació: ISSN: 2160-0414

Clau: Article Codi Article: 529388 Ordre: 008

Autors (p.o. de signatura): Skansi, M.D.L.M.; Brunet, M.; Sigró, J.; Aguilar, E.; Arevalo Groening, J.A.; Bentancur, O.J.; Castellón Geier, Y.R.; Correa, R.; Jacome H.; Malheiros, A.; Oria, C; Pasten, A.M.; Sallons, S.; Villaroel, C.; Martínez, R.; Alexander, L.; Jones, P.D.

Títol: Warming and wetting signals emerging from analysis of changes in climate extreme indices over South

America.

Revista: Global and Planetary Change

Nombre d'autors: 17

Volum: 100 Número: --- Pàgines, inicial: 295 final: 307 Any: 2013 Lloc de publicació: PAÍSES BAIXOS

ISSN: 0921-8181

Clau: Article Codi Article: 523370 Ordre: 009

Autors (p.o. de signatura): Lopo, A.B.; Spyrides, M.H.C.; Lucio1, P.S; Sigró, J.

Títol: Ozone and Aerosol influence on Ultraviolet Radiation on the east coast of the Brazilian Northeast

Revista: Atmospheric and Climate Sciences,

Nombre d'autors: 4

Volum: 4 Número: 1 Pàgines, inicial: 92 final: 99 Any: 2013 Lloc de publicació: ISSN: 2160-0414

Clau: Article Codi Article: 526457 Ordre: 010

Proyectos

Títol del projecte/contracte: Simposio internacional CLIVAR-2015: Avances en la detección y proyecciones del cambio climático en España a la luz del 5º informe del IPCC

Tipus de contracte/Programa: No aplicable

Empresa/Administració finançadora: Fundación Biodiversidad

Entitats participants: ---

Número de projecte/contracte: AJ015170 Import : 7.500,00 Durada, des de: 2015 fins: 2015

Investigador/s responsable/s: Francisco Javier Sigró Rodríguez

Nombre d'investigadors participants: 1

Paraules Clau:

Codi de projecte/contracte: 019964 Ordre: 001

Títol del projecte/contracte: Metrology for pressure, temperature, humidity and airspeed in the atmosphere

Tipus de contracte/Programa: European Metrology Research Programme

Empresa/Administració finançadora: Unió Europea

Entitats participants: ---

Número de projecte/contracte: JRP ENV07 MeteoMet Import : --- Durada, des de: 2012 fins: 2013

Investigador/s responsable/s: Manola Brunet India

Nombre d'investigadors participants: ---

Paraules Clau:

Codi de projecte/contracte: 017668 Ordre: 013

Títol del projecte/contracte: European Reanalysis and Observations for Monitoring (EURO4M)

Tipus de contracte/Programa: FP7 - Cooperation - Space

Empresa/Administració finançadora: Comissió de la Comunitat Europea

Entitats participants: ---

Número de projecte/contracte: EC Project Number 242093 Import : 4.000.000,00 Durada, des de: 2010 fins: 2014

Investigador/s responsable/s: Albert Klein Tank

Nombre d'investigadors participants: ---

Paraules Clau: Canvi climàtic / Bases de dades / Fenòmens climàtics extrems

Codi de projecte/contracte: 015773 Ordre: 015



Títol del projecte/contracte: Centre en Canvi Climàtic

Tipus de contracte/Programa: Ajuts per potenciar els grups de recerca de qualitat.

Empresa/Administració finançadora: Agència de Gestió d'Ajuts Universitaris i de Recerca (AGAUR)

Entitats participants: ---

Número de projecte/contracte: 2009 SGR 573 Import : 0 Durada, des de: 2009 fins: 2014

Investigador/s responsable/s: Manuela Catalina Brunet India

Nombre d'investigadors participants: 3

Paraules Clau: Reconstrucción instrumental clima / Tècniques d'homogenització series temporals / Control de qualitat / Detecció de variabilitat climàtica / Bases de dades d'alta qualitat / Atribució causes canvi climàtic

Codi de projecte/contracte: 017770 Ordre: 022

Títol del projecte/contracte: Los cambios climáticos abruptos y su impacto en los ecosistemas y las sociedades humanas en el pirineo central y occidental

Tipus de contracte/Programa: No aplicable

Empresa/Administració finançadora: Diputación General de Aragón

Entitats participants: ---

Número de projecte/contracte: PM073/2007 Import : 57.570,00 Durada, des de: 2007 fins: 2010

Investigador/s responsable/s: Blas Valero Garces

Nombre d'investigadors participants: 12

Paraules Clau: Paleoclimatologia / proxy data / Clima / Reconstrucción instrumental clima

Codi de projecte/contracte: 011307 Ordre: 023

Títol del projecte/contracte: Prospectives sobre el coneixement i la recerca sobre els impactes del canvi climàtic en el model turístic consolidat.

Tipus de contracte/Programa: No aplicable

Empresa/Administració finançadora: Universitat Rovira i Virgili

Entitats participants: ---

Número de projecte/contracte: 2007TURISME-02 Import : 1.500,00 Durada, des de: 2007 fins: 2008

Investigador/s responsable/s: Enrique Modesto Aguilar Anfrons

Nombre d'investigadors participants: 3

Paraules Clau: Canvi climàtic / Impactes / Activitat turística

Codi de projecte/contracte: 019967 Ordre: 024

Títol del projecte/contracte: ADVANCES IN HOMOGENISATION METHODS OF CLIMATE SERIES: AN INTEGRATED APPROACH (HOME)

Tipus de contracte/Programa: COST. European Cooperation in Science and Technology

Empresa/Administració finançadora: Earth System Science and Environmental Management

Entitats participants: ---

Número de projecte/contracte: Action ES0601 Import : 6.000.000,00 Durada, des de: 2006 fins: 2010

Investigador/s responsable/s: Olivier Mestre

Nombre d'investigadors participants: ---

Paraules Clau: Reconstrucción instrumental clima / Clima / Homogeneització diària temperatures

Codi de projecte/contracte: 011310 Ordre: 028

Títol del projecte/contracte: Cambios climáticos rápidos en la Península Ibérica basados en calibración de indicadores, series instrumentales largas y análisis de alta resolución de registros terrestres y marinos.CALIBRE (proyecto coordinado)

Tipus de contracte/Programa: Programa Nacional de Biodiversidad, Ciencias de la Tierra y Cambio Global

Empresa/Administració finançadora: Comisión Interministerial de Ciencia y Tecnología

Entitats participants: ---

Número de projecte/contracte: CGL2006-13327-C04 Import : --- Durada, des de: 2006 fins: 2008

Investigador/s responsable/s: Blas Valero Garces

Nombre d'investigadors participants: 39

Paraules Clau:

Codi de projecte/contracte: 012761 Ordre: 030

Jordi Blay Boqué

Categoría profesional: Titular de Universidad

Fecha de inicio: 1989

Publicaciones

Autores: Blay, Jordi

Título: Estrategias de generación y gestión de áreas de interés natural

Referencia y año: Blay, Jordi (2012): " Estrategias de generación y gestión de áreas de interés natural ", en Anton, S. (ed.): 10 lecciones sobre turismo. El reto de reinvertir los destinos. Barcelona, Planeta, pp. 113-132.

Autores: Montserrat Soronellas; Yolanda Bodoque; Jordi Blay; Santiago Roquer; Ramona Torrens
Título: Inmigrar a la Catalunya rural. Contextos de ruralidad y migraciones de mujeres extranjeras hacia pequeños municipios

Referencia y año: Montserrat Soronellas; Yolanda Bodoque; Jordi Blay; Santiago Roquer; Ramona Torrens (2014): Inmigrar a la Catalunya rural. Contextos de ruralidad y migraciones de mujeres extranjeras hacia pequeños municipios. Ager. Revista sobre despoblación y desarrollo rural, 16:111-148.

Índice de impacto (y posición): INRECS: 0.111 (2011), 3º cuartil; SCIMAGO: SJR, 0,113, H index 1.

Autores: Ortiz, J. (ed.); Blay, J.; Sierra, J.; Roig, N.; Merseburger, G.; Pérez-Paricio, A.; Buqueras, X.; Schumacher, M.

Título: La vida al riu Francolí. Els humans i els ecosistemes aquàtics.

Referencia y año: Ortiz, J. (ed.): La vida al riu Francolí. Els humans i els ecosistemes aquàtics. Tarragona, URV.

Autores: Roquer, Santiago; Blay, Jordi

Título: Nuevos pobladores en un medio rural en transformación: la inmigración extranjera en los municipios rurales catalanes

Referencia y año: Roquer, Santiago; Blay, Jordi (2012): "Nuevos pobladores en un medio rural en transformación: la inmigración extranjera en los municipios rurales catalanes", en Asociación de Geógrafos Españoles: La Población en clave territorial: procesos, estructuras y perspectivas de análisis. Santander, AGE y otros

Autores: Blay, Jordi y Roquer, Santiago

Título: (varias entradas)

Referencia y año: Lorenzo López Trigal, coord. (2015): Diccionario de Geografía Aplicada. León, Universidad de León.

Índice de impacto (y posición):

Proyectos

Título: Turismo, movilidad residencial y competitividad territorial. Respuestas locales a las dinámicas de cambio global

Organismo financiador y Referencia: DGICYT CSO2011-23004

Investigador principal: Dr. Salvador Anton Clavé

Tipo de participación: investigador

Duración: 01/01/2012- 31/12/2014

Título: La migració de dones estrangeres al medi rural català en el context de la transformació econòmica i social de les comunitats locals

Organismo financiador y Referencia: Agència de Gestió d'Ajuts Universitaris i de Recerca (AGAUR)

Investigador principal: Dra. Montserrat Soronellas

Tipo de participación: investigador

Duración: 2010-11

Título: Efectos de la transformación de las pautas de movilidad global en la evolución de los destinos turísticos

Organismo financiador y Referencia: DGICYT PNIDI 2015-17 CSO2014-51785-R

Investigador principal: Dr. Salvador Anton Clavé

Tipo de participación: investigador

Duración: 01/01/2015-31/12/2017

Título: Los paisajes protegidos y construidos

Organismo financiador y Referencia: Ministerio de Economía y Competitividad PNIDI CSO2014-52721-P

Investigador principal: Dra. Yolanda Pérez Albert

Tipo de participación: investigador

Duración: 01/01/2015-31/12/2017

Yolanda Pérez Albert

Categoría profesional: Titular de Universidad

Fecha de inicio: 1993

Publicaciones

Autores: Pérez Albert, Yolanda; Nel·lo Andreu, Marta

Título: Propuesta de indicadores para evaluar la sostenibilidad de la actividad turística. El caso del Valle de Viñales (Cuba)

Referencia y año: Anales de Geografía 2013, vol. 33, núm. 1, 193-210

Índice de impacto (y posición): SCImago, SJR: 0,103, Índex H (14) cuartil 4, nº9, 0,103; IN-RECS: 0.170, Cuartil 1.

Autores: Pérez Albert, Yolanda; Nel·lo Andreu, Marta

Título: La planificación y gestión del turismo en áreas protegidas de Panamá. El caso del Parque Nacional Marino Golfo de Chiriquí (Panamá)

Referencia y año: Boletín de la Asociación de Geógrafos Españoles ISSN: 0212-9426, Número: 59 Páginas, inicial: 151 final: 172, (2012)

Índice de impacto (y posición): JCR (2011): 0.130 y de 0.116 (últimos 5 años) (Q4; Geography); SCImago, SJR: 0,194, cuartil 3, nº1; IN-RECS, 0.328

Autores: Passuello, A.; Cadiach, O.; Pérez, Y.; Schuhmacher, M.

Título: A Spatial Multicriteria Decision Making Tool to Define the Best Agricultural Areas for Sewage Sludge Amendment

Referencia y año: Revista: Environment International, Número: 38 Páginas, inicial: 1 final: 9, (2012)

Índice de impacto (y posición): JCR (2012): 6.248 y de 6.122 (últimos 5 años) (Q1; Environmental sciences); SCImago 2.71 (SJR), H Index de 84 (2012).

Autores: Serrano Giné, D. ; Russo, A. ; Brandajs, F. and Pérez Albert, M.Y.

Título: Characterizing European urban settlements from population data: a cartographic approach

Referencia y año: Cartography and Geographic Information Science, Taylor and Francis, (2015)

Índice de impacto (y posición): JCR (2015): 2.224 (Q1; Geography); SCImago 0.84 (SJR)

Autores: Bernadó, O.; Bigorra, A.; Pérez, Y.; Russo, A.; Anton, S.

Título: Analysis of Tourist Behaviour Based on Tracking Data Collected by GPS

Referencia y año: Geographic Information Systems: Concepts, Methodologies, Tools, and Applications, Information Resources Management Association, Editorial IGI Global Publishing, 1100-1119 pp, Pennsylvania (EEUU), 2012 Índice de impacto (y posición):

Proyectos

Título: Turismo, movilidad residencial y competitividad territorial. Respuestas locales a las dinámicas de cambio global

Organismo financiador y Referencia: DGICYT CSO2011-23004

Investigador principal: Dr. Salvador Anton Clavé

Tipo de participación: investigador

Duración: 01/01/2012- 31/12/2014

Título: TOWN Project - Small and medium size Towns in their Functional Territorial Context

Organismo financiador y Referencia: European Spatial Planning Observation Network (ESPON) UNEU-017930

Investigador principal: Loris Antonio Servillo (IP Leader), A. Russo (IP URV)

Tipo de participación: investigador

Duración: de 01-01-2012 hasta 31-12-2015

Título: Participación ciudadana y nuevas formas de gobernanza de las políticas de desarrollo local en ciudades pequeñas y medias

Organismo financiador y Referencia: Generalitat de Catalunya – Departamento de Gobernación y Relaciones Institucionales 2013-DEMOC-00006

Investigador principal: Dr. Aaron Gutiérrez Palomero

Tipo de participación: investigador

Duración: 01/09/13 – 01/10/14

Título: Los paisajes protegidos y construidos

Organismo financiador y Referencia: Ministerio de Economía y Competitividad PNIDI CSO2014-52721-P

Investigador principal: Dra. Yolanda Pérez Albert

Tipo de participación: investigador

Duración: 01/01/2015-31/12/2017

Aaron Gutiérrez Palomero

Categoría profesional: Profesor Lector

Fecha de inicio: 2008

Publicaciones

Autores: Gutiérrez, A., Domènech, A.

Título: The Spanish mortgage crisis: evidence of the concentration of foreclosures in the most deprived neighbourhoods

Referencia y año: Die Erde, 2017 (en prensa)

Índice de impacto (y posición): JCR – Geography Q4 – FI: 0,541

Autores: Gutiérrez, A., Domènech, A.

Título: Geografía de los desahucios por ejecución hipotecaria en las ciudades españolas: evidencias a partir de las viviendas propiedad de la SAREB

Referencia y año: Revista de Geografía Norte Grande, 2017 (en prensa)

Índice de impacto (y posición): JCR – Geography Q4 – FI: 0,229

Autores: Gutiérrez, A., Delclòs, X.

Título: Geografía de la crisis inmobiliaria en Cataluña: una lectura a partir de los desahucios por ejecución hipotecaria

Referencia y año: Scripta Nova. Revista Electrónica de Geografía y Ciencias Sociales, 2017 (en prensa)

Índice de impacto (y posición): JCR – Geography Q4 – FI: 0,200

Autores: Gutiérrez, A., Delclòs, X.

Título: The uneven distribution of evictions as new evidence of urban inequality: a spatial analysis approach in two catalan cities

Referencia y año: Cities, 2016, nº 56, p. 101-108.

Índice de impacto (y posición): JCR – Urban Studies Q1 – FI: 2,051

Autores: Gutiérrez, A., Miravet, D.

Título: The determinants of tourist use of public transport at destination

Referencia y año: Sustainability, 2016, 8(9), 908

Índice de impacto (y posición): JCR – Environmental Studies Q3 – FI: 1,343

Autores: Gutiérrez, A., Miravet, D.

Título: Estacionalidad turística y dinámicas metropolitanas: un análisis a partir de la movilidad en transporte público en el Camp de Tarragona

Referencia y año: Revista de Geografía Norte Grande, 2016, nº 65, p.65-89

Índice de impacto (y posición): JCR – Geography Q4 – FI: 0,229

Autores: Gutiérrez, A.

Título: Incidencia de la participación en las políticas de regeneración urbana en Cataluña: actores, ciudadanía y desigual poder local

Referencia y año: Scripta Nova. Revista Electrónica de Geografía y Ciencias Sociales, 2014, Vol. XVIII, núm. 493 (09)

Índice de impacto (y posición): JCR – Geography Q4 – FI: 0,200

Autores: Bellet, C., Gutiérrez, A.

Título: Ciudad y ferrocarril en la España del siglo XXI. La integración de alta velocidad ferroviaria en el medio urbano Referencia y año: Boletín de la Asociación de Geógrafos Españoles, 2011, nº 55, p. 251-279.

Índice de impacto (y posición): JCR – Geography Q4 – FI: 0,200

Proyectos

Título: TOWN - Small and Medium Size Towns in their Functional Territorial Context

Organismo financiador y Referencia: Comisión Europea – ESPON

Investigador principal: Loris Servillo (UK Leuven)

Tipo de participación: Investigador

Duración: 2012 - 2015

Título: Efectos de la transformación de las pautas de movilidad global en la evolución de los destinos turísticos (MOVETUR)

Organismo financiador y Referencia: Ministerio de Economía, CSO2014-51784 R

Investigador principal: Salvador Anton Clavé (URV)

Tipo de participación: Investigador

Duración: 2014-2016

Título: Participació ciutadana i noves formes de governança en les polítiques de desenvolupament local a ciutats petites i mitjanes

Organismo financiador y Referencia: Generalitat de Catalunya - Departament de Governació i Relacions Institucionals. Generalitat de Catalunya, 2013 DEMOC 00006

Investigador principal: Aaron Gutiérrez Palomero (URV)

Tipo de participación: Investigador Principal

Duración: 2013-2014

Título: Grup d'Anàlisi Territorial i Estudis Turístics (GRATET)

Organismo financiador y Referencia: Generalitat de Catalunya - Agència de Gestió d'Ajuts Universitaris i de Recerca (AGAUR), 2014 SGR 1270

Investigador principal: Salvador Anton Clavé (URV)

Tipo de participación: Investigador

Duración: 2014-2017

Título: Turismo, movilidad residencial y competitividad territorial. Respuestas locales a las dinámicas de cambio global (GLOBALTUR)

Organismo financiador y Referencia: Ministerio de Ciencia e Innovación, CSO2011-23004

Investigador principal: Salvador Anton Clavé (URV)

Tipo de participación: Investigador

Duración: 2011-2013

Título: Políticas urbanas entorno al Tren de Alta Velocidad en España

Organismo financiador y Referencia: Ministerio de Educación y Ciencia, TRA2007-68033-C03-02

Investigador principal: Carme Bellet Sanfeliu (UdL)

Tipo de participación: Investigador

Duración: 2008-2010

