



# Recursos a la xarxa

Sessió "Coneix la Cartoteca": Grau d'Estudis d'Àsia Oriental



# Tipus de recursos

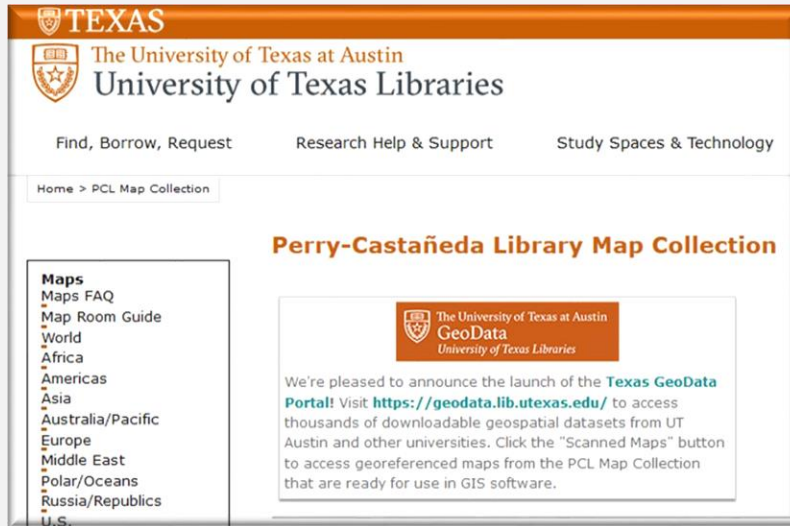
A les següents diapositives trobareu alguns recursos cartogràfics de lliure accés sobre l'àmbit de l'Àsia Oriental.

Estan dividits en **Recursos generals** i **Recursos específics per països**. En el primer grup s'han inclòs llocs web on podeu descarregar mapes de diversos tipus i de tot el món. No obstant la cobertura que realitzen de la vostra zona d'estudi és prou interessant com perquè els tingueu presents a l'hora de cercar cartografia.

L'apartat Recursos específics per països agrupa majoritàriament versions digitalitzades d'atles nacionals o temàtics de països.

L'objectiu no és realitzar un recull exhaustiu de recursos, sinó veure diferents tipus de llocs on localitzar cartografia d'aquesta zona.

# Recursos generals



## Perry Castañeda Map Library Collection:

<http://legacy.lib.utexas.edu/maps/asia.html>

La pàgina de la cartoteca de la Universitat de Texas és un recull molt complet de mapes digitalitzats de tot el món.

L'enllaç que us indiquem us portarà directament a la pàgina de mapes d'Àsia, on podreu trobar des de mapes molt generals i simples a cartografia de força detall. Tot plegat està organitzat per països (i algunes àrees més àmplies) llistats alfabèticament.

# Recursos generals



**David Rumsey Map Collection:**  
<https://www.davidrumsey.com/>

La col·lecció de mapes de David Rumsey conté, principalment, cartografia antiga de tot el món, tot i que trobareu documents des del s.XVI fins el XXI.

Existeix un apartat específic per a

l'àmbit geogràfic d'Àsia, però si voleu un lloc concret, és recomenable fer-ho a través del buscador. Podeu descarregar les imatges gratuïtament i a alta resolució. A més del fons digitalitzat, teniu notícies destacades, eines de georeferenciació i de comparació, etc.

# Recursos generals

Search Maps Collections with Maps

Results: 1-25 of 537 | Refined by: Original Format: Map Available Online Subject: China

Refine your results

Available Online 537  
All Items 6,175

Original Format  
Map

Online Format  
Image 532  
Online Text 26  
PDF 4  
Web Page 3

Date  
2000 to 2099 9  
1900 to 1999 198  
1800 to 1899 252  
1700 to 1799 59  
1600 to 1699 12  
1500 to 1599 2  
1200 to 1299 1  
1100 to 1199 5

Search Maps

View List Go Sort By Select Go

MAP  
**Zhonghua Renmin Gongheguo guatu**  
Based on registered administrative map cartographed prior to Sino-Japanese Conflict, 1937-1945, and revised according to new data. Shanghai 33rd printing. Includes insets showing adjacent countries, physical features of China, and islands in South China Sea. ARP Available also through the Library of Congress Web site as a raster image.  
Contributor: Di Tu Chu Ban She  
Date: 1956

MAP  
**[Yihe Yuan quan tu].**  
[颐和园全图]. | Complete view of the Summer Palace  
Perspective map not drawn to scale. Title supplied. Oriented with north toward the upper right. Relief shown pictorially. Shows a

## Library of Congress – China

<https://www.loc.gov/maps/?fa=subject%3Achina>

Les col·leccions digitalitzades de la Library of Congress (la biblioteca més important del món) incorporen material de tot el món. En aquest enllaç trobareu més de 500 mapes de la Xina de diferents èpoques (la

majoria antics) i temàtiques. Els podeu descarregar gratuïtament en format imatge.

# Recursos generals



## Asia Maps: Digital Collections

<https://www.bu.edu/asian/resources/asia-map-collections/>

Aquestes pàgines recullen tot un seguit de llocs web, generals i específics on trobar cartografia d'Àsia. Cada lloc té les seves casuística i característiques, però

alguns d'ells s'expliquen en aquest document. Els recursos estan organitzats per àmbits geogràfics més o menys amplis (continents, zones subcontinentals i països) i inclouen tant cartografia general com temàtica.

# Recursos específics per països













## The National Atlas of Korea:

<http://nationalatlas.ngii.go.kr/us/index.php>

A l'adreça anterior podeu trobar la versió digital del National Atlas of Korea, amb la informació corresponent als tres volums de l'atles més

la d'altres versions (abreujades, per a nens). Cal que desplegueu la barra vermella on posa "Total download". Des d'aquí podeu descarregar tot el contingut en pdf i algunes bases cartogràfiques en formats vectorials. Aquesta documentació es troba en les versions en coreà i anglès. Les versions en castellà i francès ofereixen la informació resumida.

# Recursos específics per països

The National Atlas of Japan	
Geospatial Information Authority of Japan published the first edition of the National Atlas of Japan in 1977, the revised edition in 1990.	
<b>Reference Service</b>	
The National Atlas of Japan published 1977, 1990 (PDF version) are available.	
<b>THE NATIONAL ATLAS OF JAPAN</b>	
<b>REVISED EDITION 1990</b>	<b>FIRST EDITION 1977</b>
OPENING  3MB	OPENING  6MB
<b>REVISED EDITION 1990</b>	<b>FIRST EDITION 1977</b>
<b>PHYSICAL FEATURES</b>	<b>PHYSICAL FEATURES</b>
Landform Classification  6MB	Landform Classification  5MB
Names of Natural Regions  6MB	Names of Natural Regions  5MB
Geology  6MB	Geology  6MB
Active Faults  6MB	Geologic Provinces  6MB

## The National Atlas of Japan:

<https://www.gsi.go.jp/atlas/atlas-e-etsuran.html>

El lloc web del National Atlas of Japan recull la primera edició i l'edició revisada d'aquest atlas. Ambdues mantenen la mateixa estructura, de manera que és

fàcil establir comparacions i evolucions dels diferents aspectes i temàtiques del país. Els dos atlas són consultables en pdf i els seus capítols es poden descarregar de manera gratuïta.



# Recursos específics per països



## Agricultural Atlas of Vietnam:

<http://catherinepfeifer.blogspot.com/2014/03/an-agricultural-atlas-for-vietnam.html>

L'Agricultural Atlas of Vietnam és un recurs allotjat a la pàgina personal d'una de les investigadores que hi va col·laborar. Podeu descarregar la totalitat de l'atles en pdf (text més imatges) o les imatges individuals que fan referència a les

diverses temàtiques relacionades amb l'agricultura. L'àmbit territorial és sempre la totalitat del país.

# Recursos específics per països

Document ID	Original title	Year	Year range	Translit
3	上海市區交通圖	1988		Shanghai
4	上海市區交通圖	1992		Shanghai
6	上海市中心城區交通遊覽圖	1996		Shanghai

## Virtual Shanghai - Maps Database:

<https://www.virtualshanghai.net/Maps/Collection>

Interessant lloc que permet fer el seguiment històric de la ciutat de Shanghai. En aquest cas es tracta d'un recurs d'un àmbit geogràfic molt més específic que els vistos fins ara. A través dels mapes de la

ciutat podem veure l'evolució urbana, l'evolució dels transports, etc. des de finals del segle XIX fins l'actualitat. Podeu descarregar lliurement les imatges.



# Gràcies!

[#bibliotequesUAB](#)

