



# El Mapa en l'època moderna: la Col·lecció Gelabertó de mapes antics

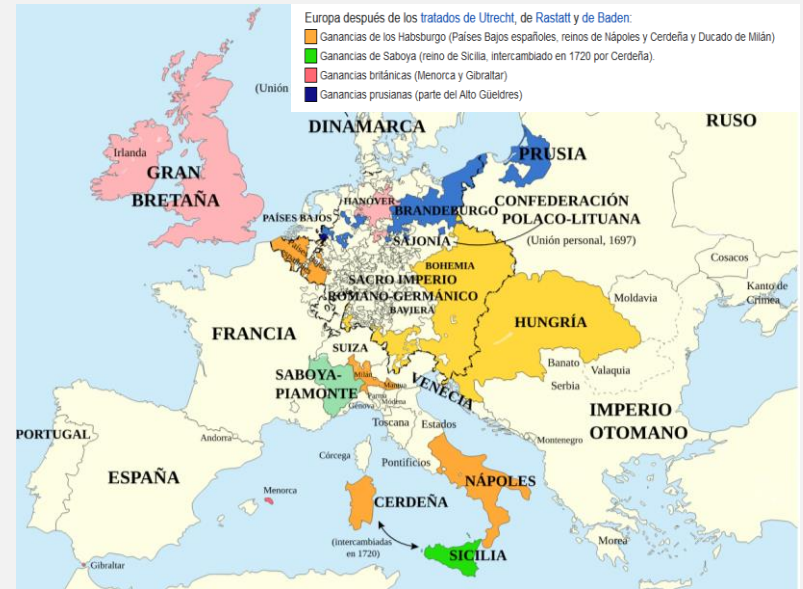
Assignatura: Fonaments del món modern

# 0 - Introducció

Què és un mapa i què és un mapa antic vs què és un mapa històric.



<https://ddd.uab.cat/record/176318>



[https://commons.wikimedia.org/wiki/File:Frieden\\_von\\_Utrecht\\_und\\_Rastatt-es.svg](https://commons.wikimedia.org/wiki/File:Frieden_von_Utrecht_und_Rastatt-es.svg)



# 0 - Introducció



Per a què li pot servir un mapa antic a un historiador?

<https://ddd.uab.cat/record/176345>

# 0 - Introducció

The screenshot shows the website interface for the UAB Digital Document Repository. At the top, there is a navigation bar with the UAB logo and the text "dipòsit digital de documents de la UAB". Below this, there is a search bar and a list of menu items: "Cerca", "Lliura", "Ajuda", and "Personalitza". The main content area features a section titled "Col·lecció Martí Gelabertó de mapes antics" with a small map thumbnail and a descriptive paragraph. Below the description, there is a search bar with the text "Cercar en 171 registres per:" and a search button labeled "Cerca". To the right of the search bar, there are links for "Estadístiques d'ús" and "Els més consultats". The main content area also displays a list of search results, including "Utriusque Castilliae nova descriptio / Blaeu, Willem Janszoon, 1571-1638." and "Tortosa [S.l. : s.n., 17-]".

**dipòsit digital de documents de la UAB**

**UAB**  
Universitat Autònoma de Barcelona

visitant :: identificació

Home Cerca Lliura Ajuda Personalitza Servei de Biblioteques Sobre el DDD Català English Español

Pàgina inicial > Documents gràfics i multimèdia > Col·lecció Martí Gelabertó de mapes antics

### Col·lecció Martí Gelabertó de mapes antics

La col·lecció Martí Gelabertó de mapes antics està formada pels 181 mapes i vistes originals dels segles XVI, XVII, XVIII i XIX donats pel col·leccionista Sr. Martí Gelabertó a la Cartoteca de la UAB. La majoria de la col·lecció correspon a mapes de Catalunya del segle XVII i XVIII i en un nombre menor, d'Espanya. Puntualment, també hi podem trobar documents d'altres indrets. Els plànols i mapes es divideixen, bàsicament, en dos grups. Per una banda, plànols de ciutats fortificades, elaborats per cartògrafs principalment francesos en el marc de la Guerra de Successió, per una altra, diferents representacions de Catalunya i Espanya per part d'importants cartògrafs dels segles XVII i XVIII. En el cas de les vistes, l'àmbit geogràfic principal i pràcticament únic és el de Catalunya. Igual que amb els mapes, les vistes de les diverses ciutats catalanes representades són obra de cartògrafs francesos. En el seu conjunt, la col·lecció ofereix una visió prou àmplia de la representació cartogràfica de Catalunya durant 200 anys.




Podem conèixer de manera general el contingut de la col·lecció a través de l'aplicació web que us hem preparat: [Col·lecció Martí Gelabertó de mapes antics](#)


Cercar en 171 registres per:

qualsevol camp  Cerca Consells de cerca Cerca avançada

Estadístiques d'ús Els més consultats

**Darreres entrades:**

2017-09-01 11:30  **Utriusque Castilliae nova descriptio / Blaeu, Willem Janszoon, 1571-1638.**  
[Amsterdam : Blaeu, 1635?]  
 2 documents  
11319x9092, 19.1 MB  
Registre complet  Public Domain

2017-09-01 11:30  **Tortosa**  
[S.l. : s.n., 17-]  
6360x4324, 5.3 MB

Col·leccions de mapes antics. La Col·lecció de mapes Gelabertó.  
<https://ddd.uab.cat/collection/mapesgelaberto>



# 1 - Dades descriptives i matemàtiques del mapa



1a - Les dades descriptives del mapa: on trobar-les al document. Cartògrafs, gravadors, editors. Llocs d'edició: on s'edita i perquè.

1b - Les dades matemàtiques del mapa: escales, coordenades, xarxes de referència, orientació.

<https://ddd.uab.cat/record/174438>

# 2 – Com s'obtenien aquestes dades

2 – Com es feia un mapa? Instruments i tècniques




Quadrant



Astrolabi

# 2 – Com s'obtenien aquestes dades

2 – Com es feia un mapa? Instruments i tècniques



Planchette

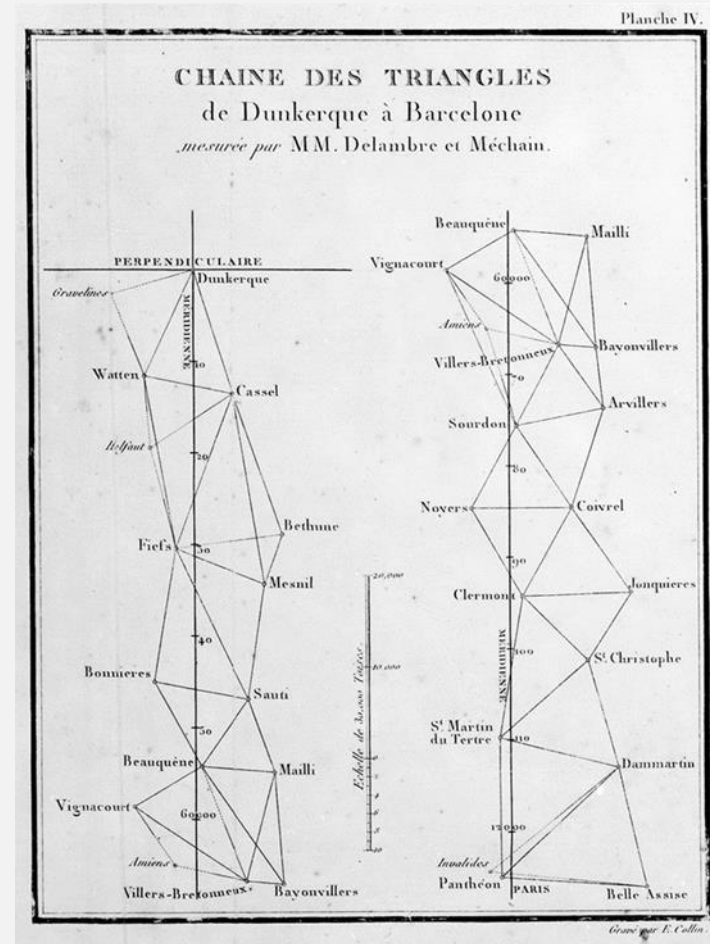
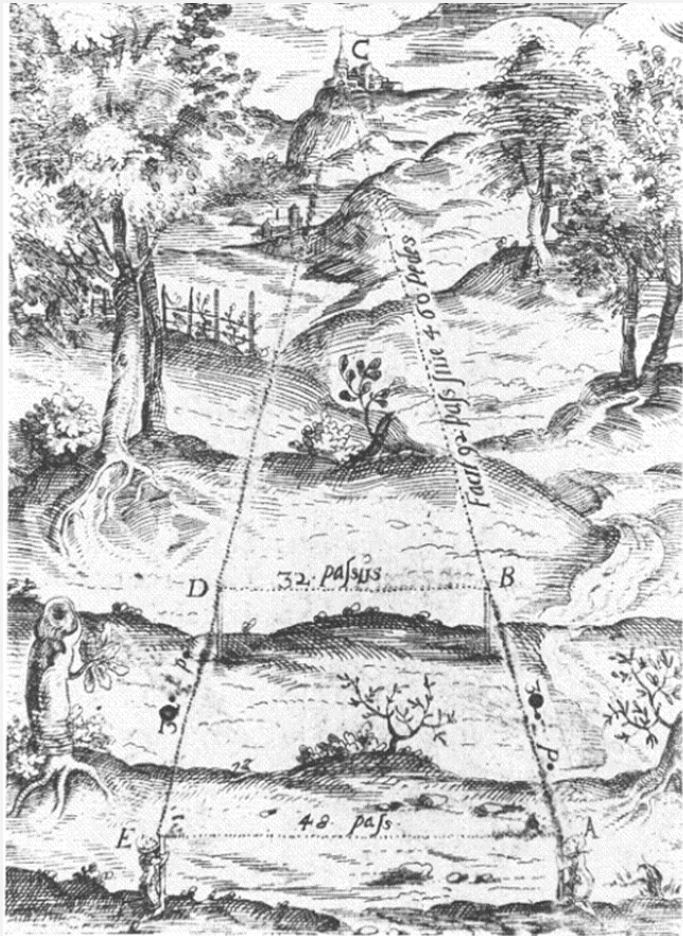


Teodolit



# 2 – Com s'obtenien aquestes dades

2 – Com es feia un mapa? Instruments i tècniques



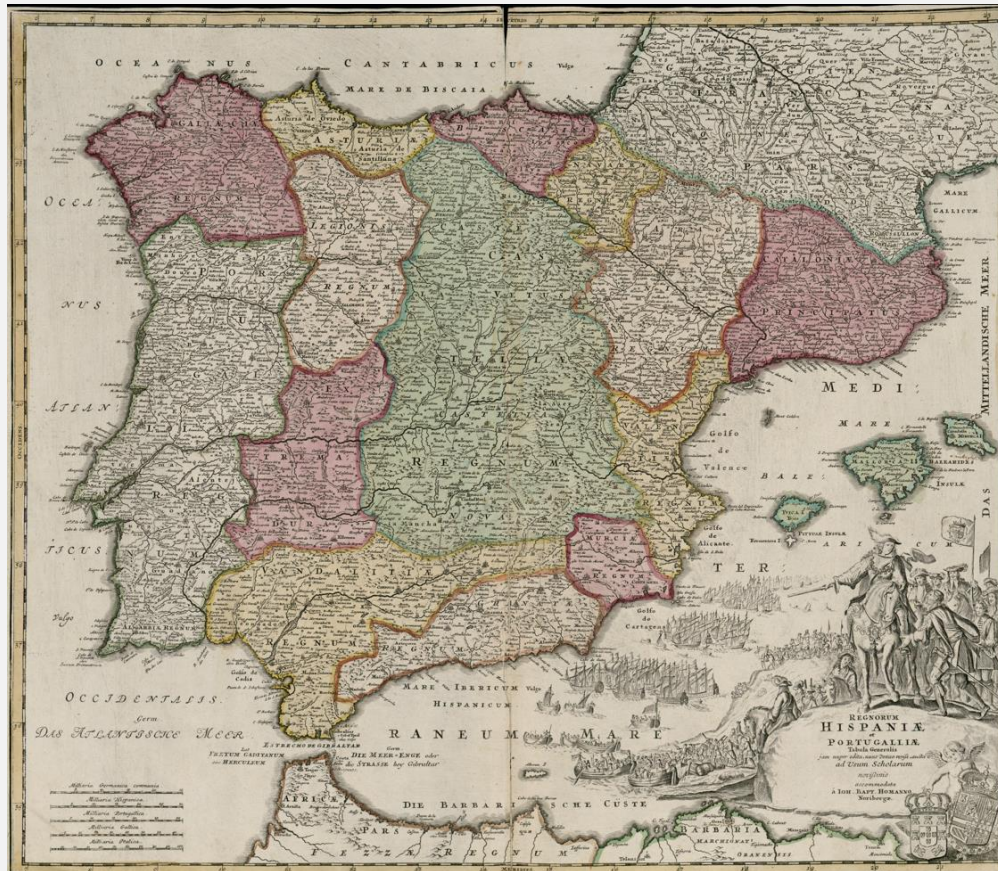









# 4 – Elements simbòlics i iconogràfics



<https://ddd.uab.cat/record/176336>



# 4 – Elements simbòlics i iconogràfics



<https://ddd.uab.cat/record/174431>

# 5 – La toponímia

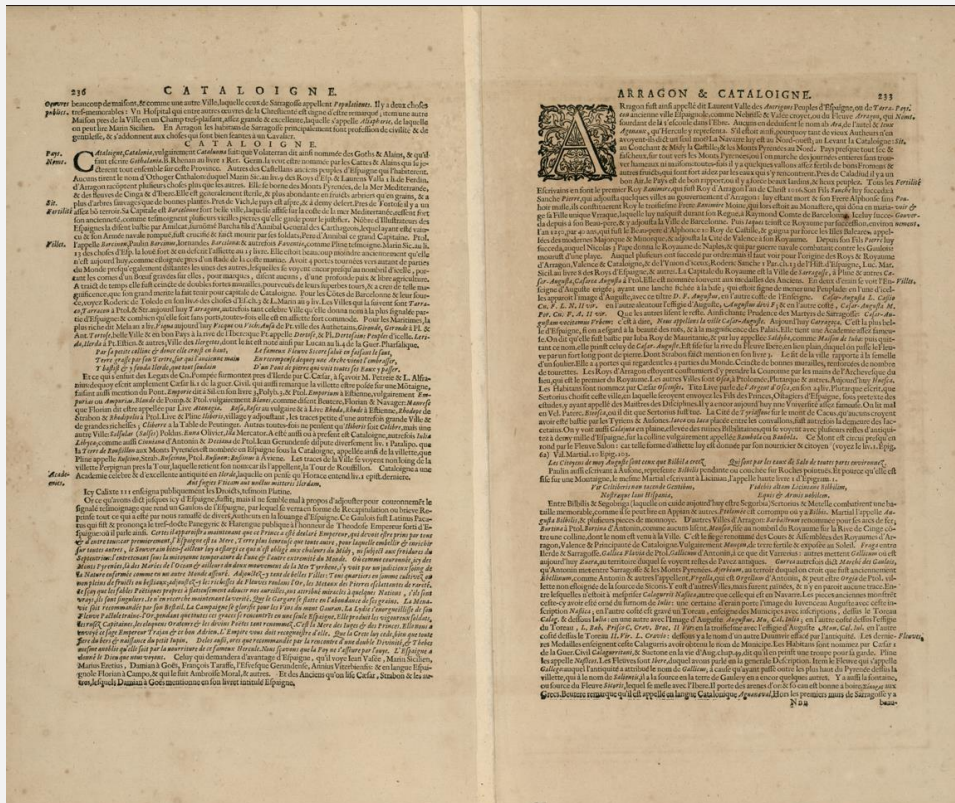
## 5 – La toponímia



<https://ddd.uab.cat/record/166391>



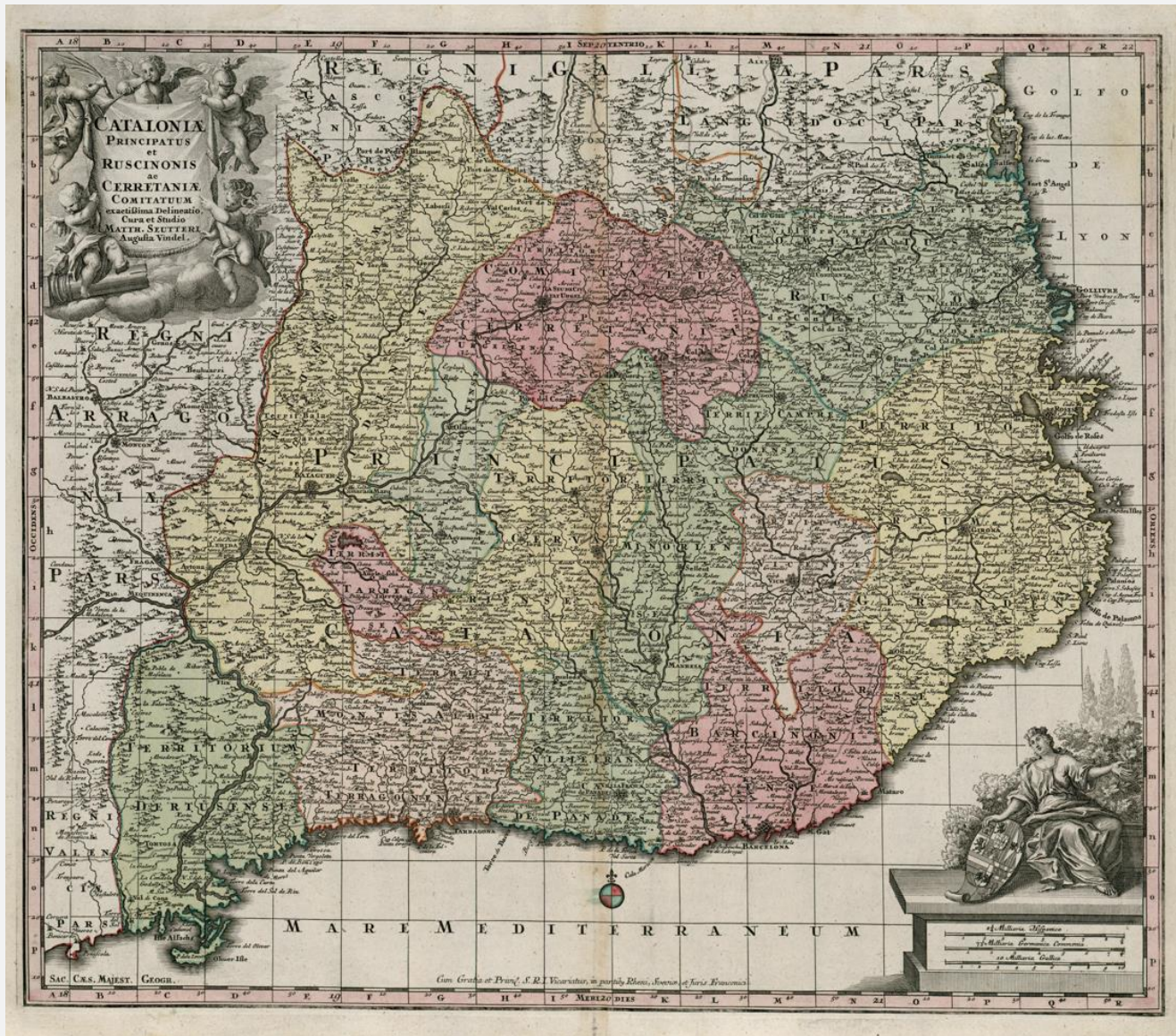
# 5 – La toponímia



<https://adaab.cat/recora/166391>

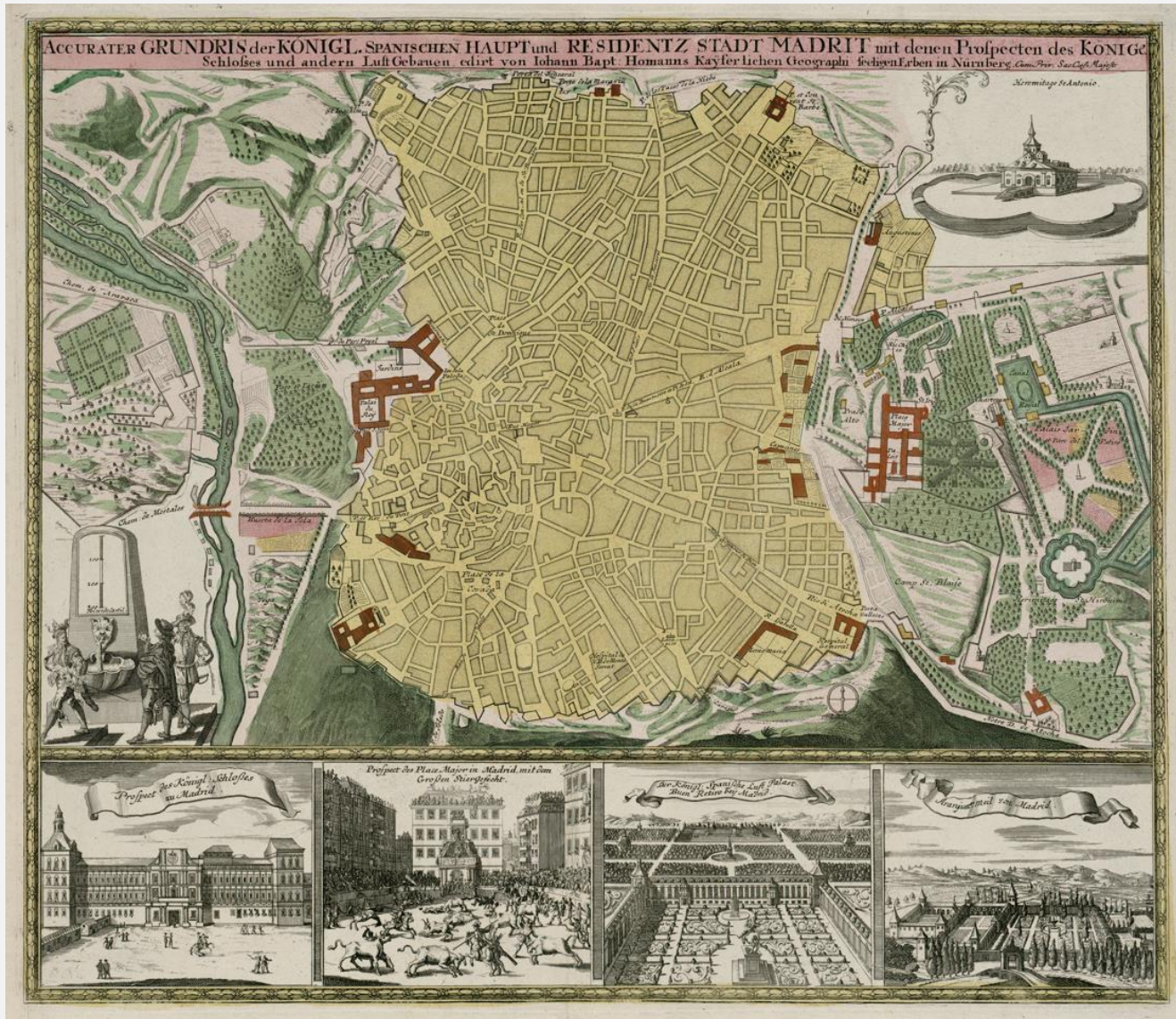


# MAPES PER A QUÈ TREBALLIN ELS ALUMNES



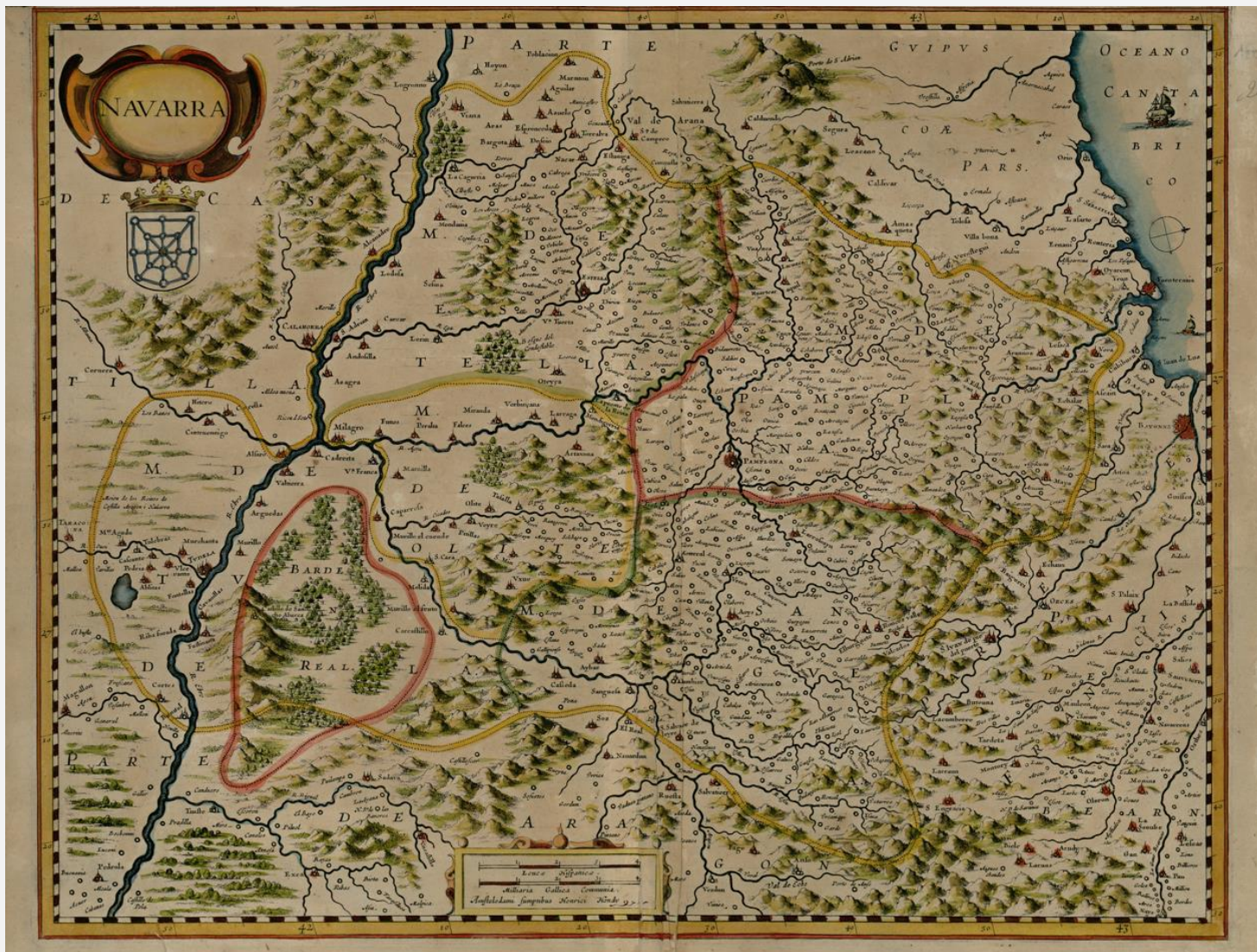
<https://ddd.uab.cat/record/174423>





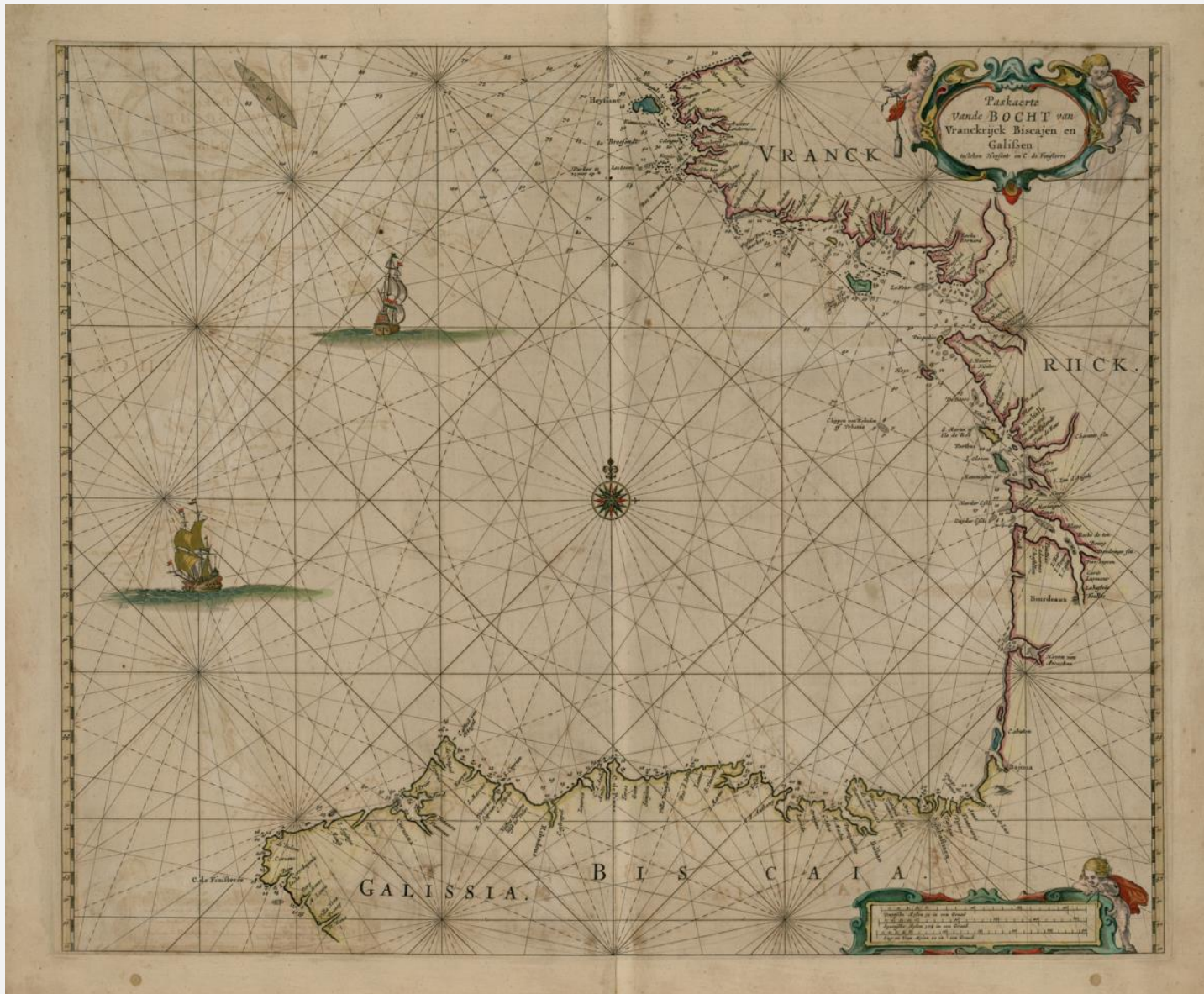
<https://ddd.uab.cat/record/174409>





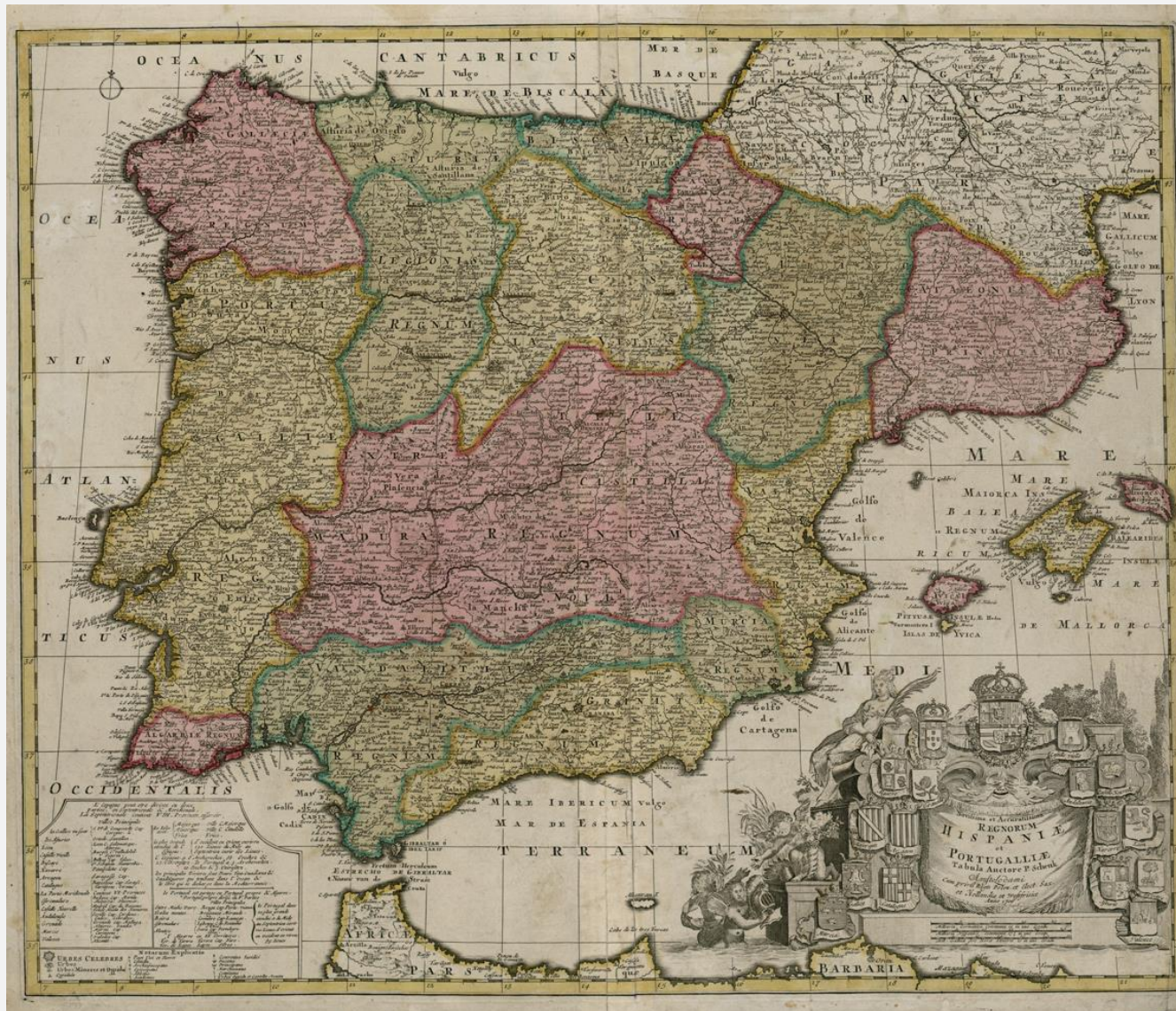
<https://ddd.uab.cat/record/180309>





<https://ddd.uab.cat/record/176329>





<https://ddd.uab.cat/record/176327>







# Gràcies!

[#bibliotequesUAB](#)

