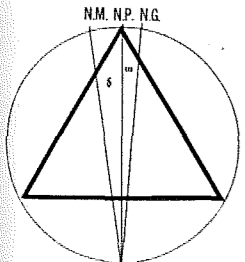


RELACION DE LEVANTAMIENTO EN RELACION A LAS HOJAS DEL TOPOGRAFICO NACIONAL DE LA PRESENTE HOJA

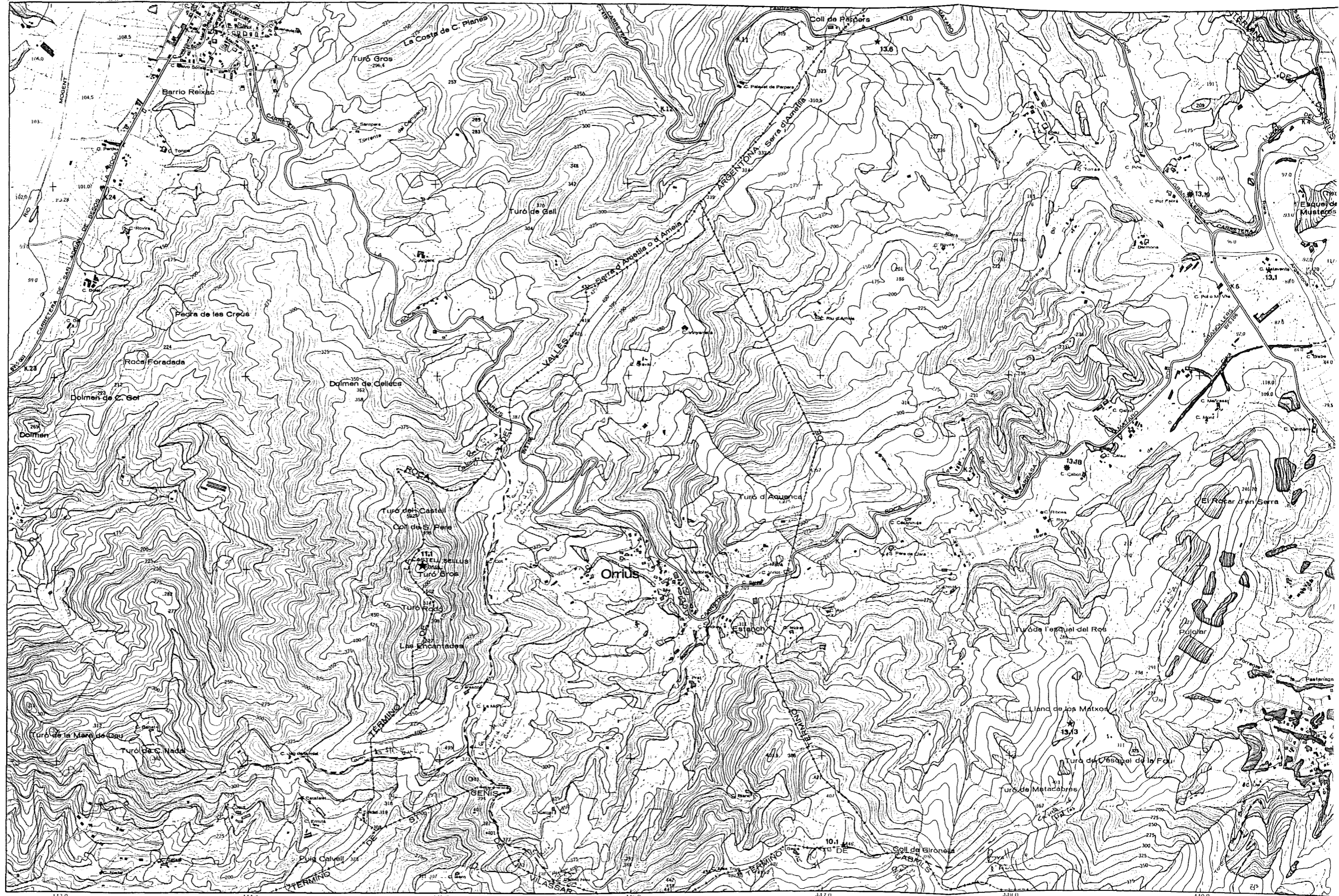
- ▲ VERTICE 1.ORDEN
- △ VERTICE 2.ORDEN
- CURVAS DE NIVEL
- EDIFICACION
- BOSQUE
- ERIAL Y MONTE BAJO
- DIVIS. PARCELAS DE CTIVOS.
- TERM. MUNICIPALES
- TERM. PROVINCIALES
- == AUTOPISTAS
- == AUTOVIAS
- == CARRET 1.ORDEN
- == OTRAS CARRETERAS
- CAMINOS
- F F C C VIA UNICA
- F F C C VIA DOBLE



CONVERGENCIA EN CENTRO HOJA en 0°29'48" B
DECLINACION MAGNETICA 1 ENERO 1968 S 4°47'
VARIACION ANUAL 63 SE

06	07	08	37	38
010	011	012	011	
014	015	016	38	40

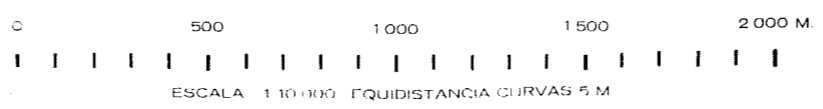
REFERENCIA A LAS HOJAS DEL PLANO 1:5000



Plano topográfico del Área Metropolitana de Barcelona

ORRIUS
HOJA V-011

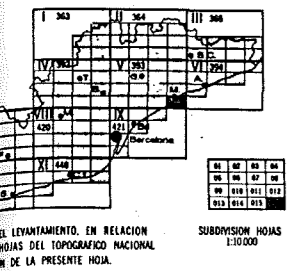
LEVANTADO Y EDITADO POR LA COMISION DE OBRAS PUBLICAS Y SERVICIOS CIVILES DE BARCELONA Y DISTRITO METROPOLITANO DE BARCELONA



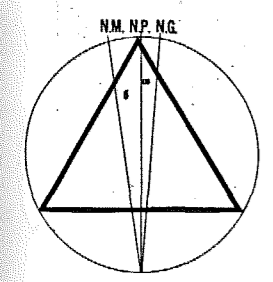
ENCUENTRO EN EL CENTRO DE LA HOJA DEL PLANO 1:5000

ENCUENTRO EN EL CENTRO DE LA HOJA DEL PLANO 1:5000

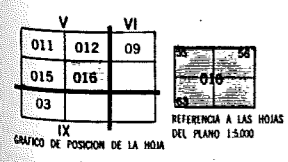
ENCUENTRO EN EL CENTRO DE LA HOJA DEL PLANO 1:5000



- ▲ VERTICE 1. ORDEN
- ▲ VERTICE 2. ORDEN
- CURVAS DE NIVEL
- EDIFICACION
- BOSQUE
- TERRESTRE Y MONTE BAJO
- DIVIS. PARCELAS DE CT.VOS.
- TERM. MUNICIPALES
- TERM. PROVINCIALES
- === AUTOPISTAS
- === AUTOVIAS
- === CARRET 1. ORDEN
- === OTRAS CARRETERAS
- CAMINOS
- F. F. C. C. VIA UNICA
- F. F. C. C. VIA DOBLE



CONVERGENCIA EN CENTRO HOJA = 0°28'42" S
DECLINACION MAGNETICA 1 ENERO 1968 = 4°30' E
VARIACION ANUAL = 8'3"



MATARO
HOJA V-016



Plano topográfico del Área Metropolitana de Barcelona

LEVANTADO Y EDITADO POR LA COMISION DE URBANISMO Y
SERVICIOS COMUNES DE BARCELONA Y OTROS MUNICIPIOS
1970 (CON AUTORIZACION DEL CONSEJO SUPERIOR GEOGRAFICO)

Deposito Legal N.º 15.905/1968. Prohibida la Reproduccion.
Labor de Servicio Geografico del Ejercito.

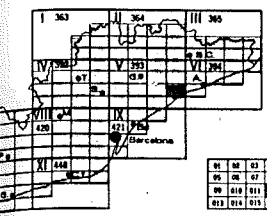


ELIPSOIDE INTERNACIONAL (ZONA 31)
PROYECCION U. T. M.
ALTITUDES REFERIDAS AL NIVEL DEL
MAR EN ALICANTE
RESTITUCION FOTOGRAFICA
VUELO ADOPTO 1965
FOTONUMIA REVERSA

TRANGULACION PROPIA DE ESTE
LEVANTAMIENTO REFERIDA A LA
NACIONAL
DATUM POSTOMAN
COORD. RECTANGULARES U. T. M.
(LAS DOS ULTIMAS CIFRAS DE LA
CUADRICULA HAN SIDO OMITIDAS)

COORD. GEOGRAFICAS EN ESQUINA S. E. HOJA
COORDENADAS DE VERTICES
X Y
M = 455512.23 462058.84

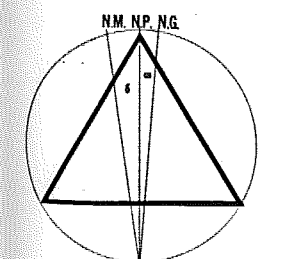
NOTA: LA AUTOPISTA DE GRANOLLERS SE HA GRABADO CON POSTERIORIDAD AL LEVANTAMIENTO FOTOGRAFICO



DEL LEVANTAMIENTO, EN RELACION
HOJAS DEL TOPOGRAFICO NACIONAL
ON DE LA PRESENTE HOJA.

SUBDIVISION HOJAS
1:10000

- ▲ VERTICE 1. ORDEN
- ▲ VERTICE 2. ORDEN
- CURVAS DE NIVEL
- EDIFICACION
- BOSQUE
- TERIAL Y MONTE BAJO
- DIVIS. PARCELAS DE CTIVOS.
- TERM. MUNICIPALES
- TERM. PROVINCIALES
- === AUTOPISTAS
- === AUTOVIAS
- === CARRET 1. ORDEN
- === OTRAS CARRETERAS
- CAMINOS
- F. F. C. C. VIA UNICA
- F. F. C. C. VIA DOBLE



CONVERGENCIA EN CENTRO HOJA $\alpha = 0^{\circ}29'43''$
DECLINACION MAGNETICA 1 ENERO 1968 $\delta =$
VARIACION ANUAL $\mu = 3''$

V	VI
07 08 05	39 40
011 012 06	012 46
015 016	

REFERENCIA A LAS HOJAS
DEL PLANO 1:5000

ARGENTONA

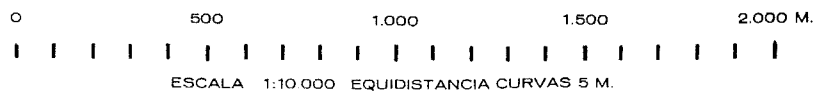
HOJA V-012



Plano topográfico del Área Metropolitana de Barcelona

LEVANTADO Y EDITADO POR LA COMISION DE URBANISMO Y
SERVICIOS COMUNALES DE BARCELONA Y OTROS MUNICIPIOS
1970 (CON AUTORIZACION DEL CONSEJO SUPERIOR GEODASICO)

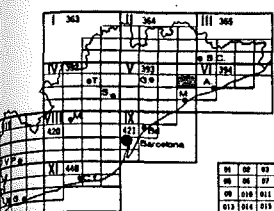
Derechos Legales N.º 11.905.1963. Publicada por Reprografica
Talleres de Serenos Geograficos del Egepasa



ELIPSOIDE INTERNACIONAL (ZONA 31)
PROYECCION U. T. M.
ALTITUDES REFERIDAS AL NIVEL DEL
MAR EN ALICANTE
RESTITUCION FOTOGRAFOMETRICA
MAYO AGOSTO 1965
TOPOONIA REVISADA

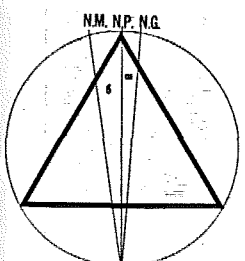
TRIANGULACION PROPIA DE ESTE
LEVANTAMIENTO REFERIDA A LA
NACIONAL
DATUM POSTDAM
COORD. RECTANGULARES U. T. M.
(LAS OTRAS UNIDADES CERRAS DE LA
CUADRICULA HAN SIDO OMITIDAS)

COORD. GEOGRAFICAS EN ESQUINA S E. NIVA
COORDENADAS DE VERTICES
M 455 81279 E 630 638 14

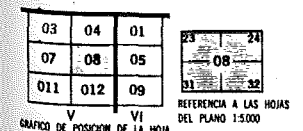


RELACION DEL LEVANTAMIENTO, EN RELACION A LAS HOJAS DEL TOPOGRAFICO NACIONAL Y A LA POSICION DE LA PRESENTE HOJA.


- VERTICE 1. ORDEN
- VERTICE 2. ORDEN
- CURVAS DE NIVEL
- EDIFICACION
- BOSQUE
- TERRESTRE Y MONTE BAJO
- DIVIS. PARCELAS DE C.T.V.O.S.
- TERM. MUNICIPALES
- TERM. PROVINCIALES
- AUTOPISTAS
- AUTOVIAS
- CARRETER 1. ORDEN
- OTRAS CARRETERAS
- CAMINOS
- F. F. C. C. VIA UNICA
- F. F. C. C. VIA DOBLE



CONVERGENCIA EN CENTRO HOJA # 0294873
DECLINACION MAGNETICA Y ENERO 1968 6
VARIACION ANUAL 83 DE. 4143



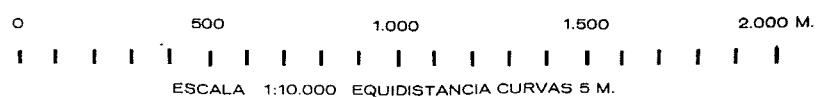
DOSRIUS
HOJA V-08



450,0 451,0 452,0 453,0 454,0 455,0 456,0

Plano topográfico del Área Metropolitana de Barcelona

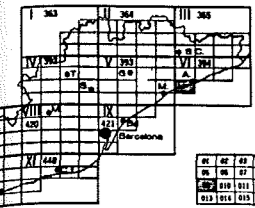
LEVANTADO Y ENTADO POR LA COMISION DE URBANISMO Y SERVICIOS COMUNALES DE BARCELONA Y OTROS MUNICIPIOS 1970 (CON AUTORIZACION DEL CONSEJO SUPERIOR GEOGRAFICO)



ELIPSOIDE INTERNACIONAL (EONA 51)
PREVECCION U. T. M.
ALTITUDES REFERIDAS AL NIVEL DEL MAR EN ALCANTIE
RESTITUCION FOTOGRAFICA
FOTOGRAFIA 1970
TOPONIMIA REVISADA

TRIANGULACION PROPIA DE ESTE LEVANTAMIENTO REFERIDA A LA NACIONAL
DATUM POSTDAM
COORD. RECTANGULARES U. T. M.
(LAS DOS ULTIMAS CURVAS DE LA CUADRICULA HAN SIDO OMITIDAS)

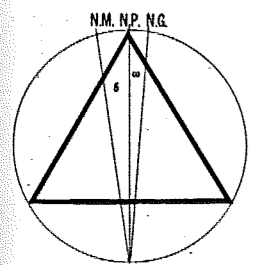
COORD. GEOGRAFICAS EN ESQUINA S. E. HOJA
COORDENADAS DE VERTICES



LEVANTAMIENTO EN RELACION
AL DEL TOPOGRAFICO NACIONAL
DE LA PRESENTE HOJA

SUBDIVISION HOJAS
1:10.000

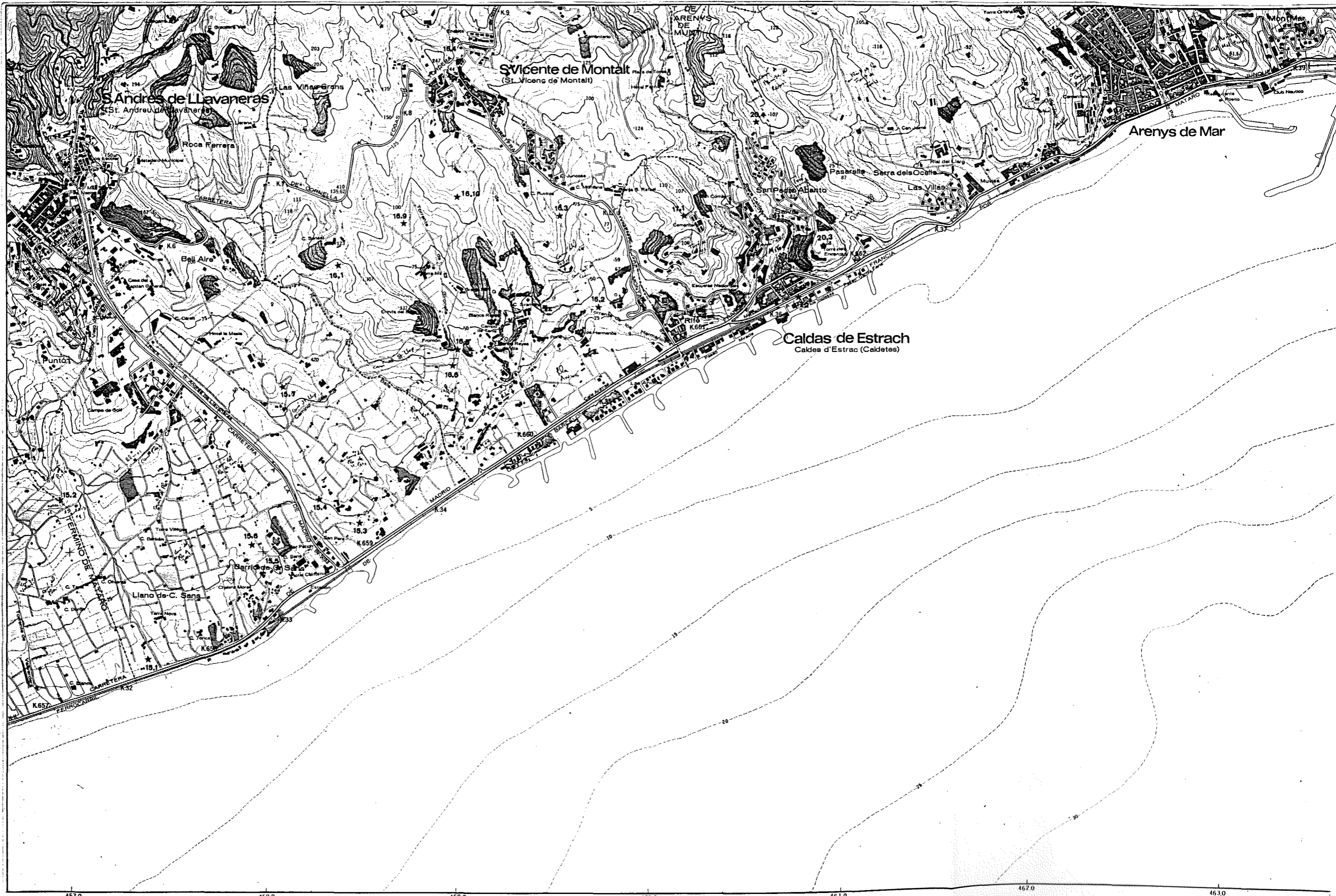
- VERTICE 1. ORDEN
- VERTICE 2. ORDEN
- CURVAS DE NIVEL
- EDIFICACION
- BOSQUE
- TERRAL Y MONTE BAJO
- DIVIS. PARCELAS DE C.T.V.S.
- TERM. MUNICIPALES
- TERM. PROVINCIALES
- AUTOPISTAS
- AUTOVIAS
- CARRET 1. ORDEN
- OTRAS CARRETERAS
- CAMINOS
- F. F. C. C. VIA UNICA
- F. F. C. C. VIA DOBLE



CONVERGENCIA EN CENTRO HOJA de 0°29'48.3
DECLINACION MAGNETICA 1 ENERO 1968 S
VARIACION ANUAL 6E 4" 42"

V	VI
08	05
012	09
016	

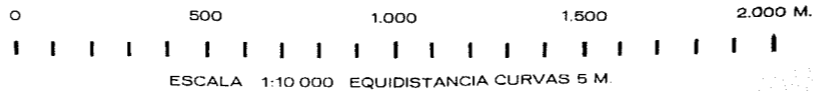
GRAFICO DE POSICION DE LA HOJA
ARENYS DE MAR
HOJA VI-09



Plano topográfico del Área Metropolitana de Barcelona

LEVANTADO Y EDITADO POR LA COMISION DE URBANISMO Y
SERVICIOS COMUNES DE BARCELONA Y OTROS MUNICIPIOS
1970 (CON AUTORIZACION DEL CONSEJO SUPERIOR GEOGRAFICO)

Resolución Legal N.º 15.905/1969. Prohibida la Reproducción
Trazado del Servicio Geográfico del Ejército

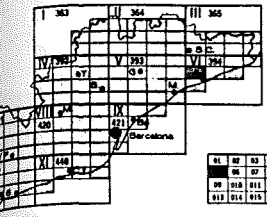


ELIPSOIDE INTERNACIONAL (LEDA 111)
PROYECCION U. T. M.
ALTITUDES REFERIDAS AL NIVEL DEL
MAR EN ALICANTE
RESTITUCION FOTOGRAFICA
NUEVO AGOSTO 1968
TOPONIMIA REVISADA

TRIANGULACION PROPIA DE ESTE
LEVANTAMIENTO REFERIDA A LA
NACIONAL
SISTEMA PROYCCION
EJES RECTANGULARES U. T. M.
EJES DE ULTERIAS LEJAS DE LA
COORDINADA HAN SIDO OMITIDOS

COORD. GEOGRAFICAS EN ESQUINA S E HOJA
COORDENADAS DE VERTICES

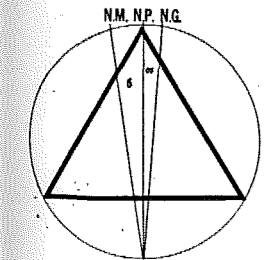
MAPA N.º 9.11.10.000



EL LEVANTAMIENTO EN RELACION
A LAS HOJAS DEL TOPOGRAFICO NACIONAL
DE LA PRESENTE HOJA.

SUBDIVISION HOJAS
1:10.000

- VERTICE 1. ORDEN
- VERTICE 2. ORDEN
- CURVAS DE NIVEL
- EDIFICACION
- BOSQUE
- TERRESTRIAL Y MONTE BAJO
- DIVIS. PARCELAS DE CTIVOS.
- TERM. MUNICIPALES
- TERM. PROVINCIALES
- AUTOPISTAS
- AUTOVIAS
- CARRET 1. ORDEN
- OTRAS CARRETERAS
- CAMINOS
- F. F. C. C. VIA UNICA
- F. F. C. C. VIA DOBLE

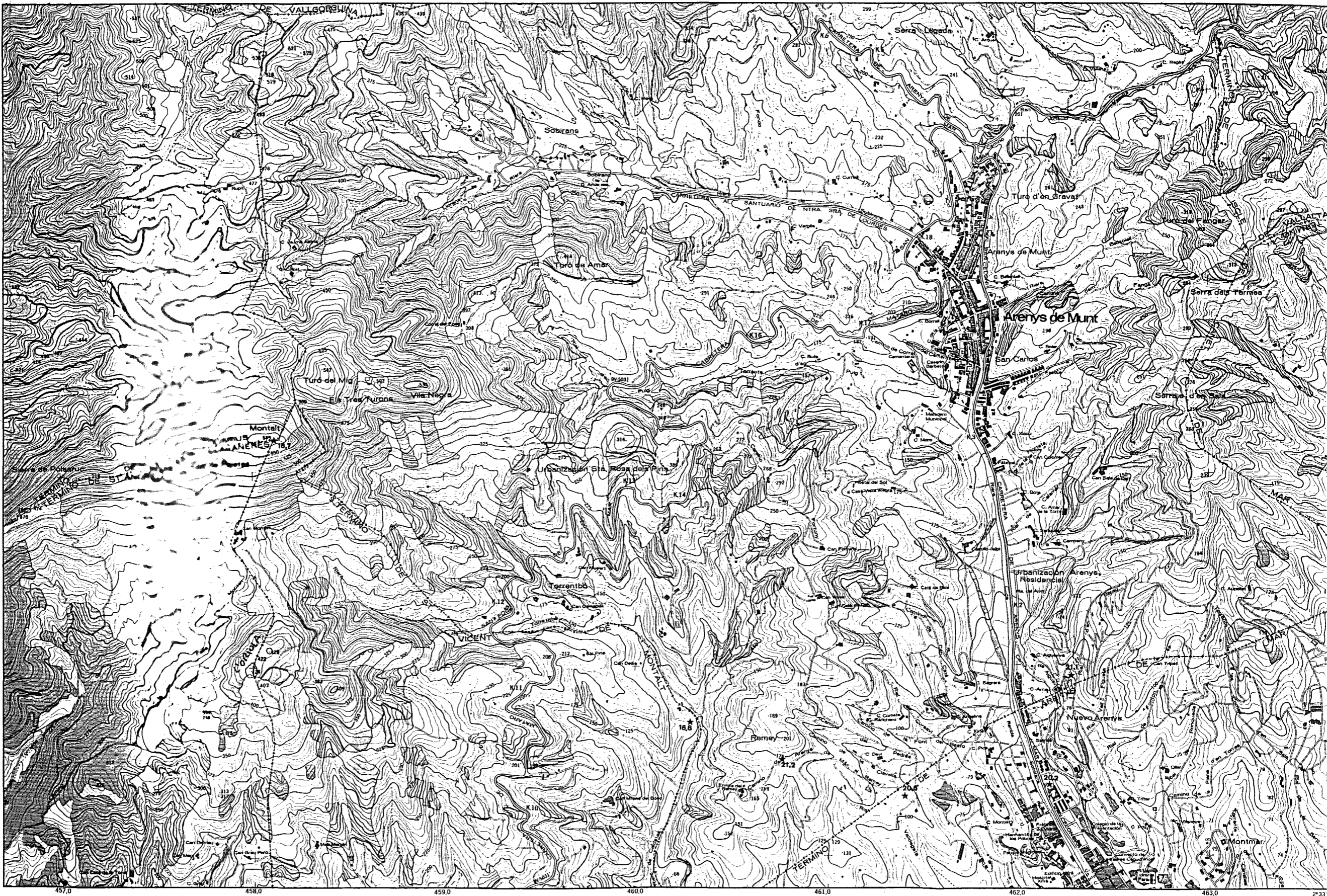


CONVERGENCIA EN CENTRO HOJA a 0°29'47" S
DECLINACION MAGNETICA 1 ENERO 1968 S
VARIACION ANUAL 6 E 47.33"

04	01	02	17	18
08	05	06	05	
012	09		25	26

REFERENCIA A LAS HOJAS
DEL PLANO 1:50.000

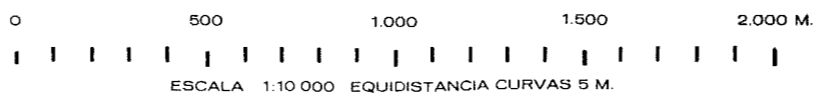
ARENYS DE MUNT
HOJA VI-05



Plano topográfico del Area Metropolitana de Barcelona

LEVANTADO Y EDITADO POR LA COMISION DE URBANISMO Y
SERVICIOS COMUNES DE BARCELONA Y OTROS MUNICIPIOS
1970 (CON AUTORIZACION DEL CONSEJO SUPERIOR GEOGRAFICO)

Doble Lapa. M. 15.905.1969. Periodica de Reproduccion
Taller del Servicio Geografico de Barcelona

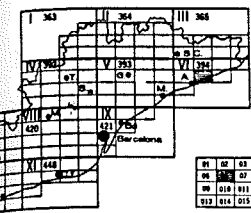


ELIPSOIDE INTERNACIONAL (ZONA 31).
PROYECCION U.T.M.
ALTITUDES REFERIDAS AL NIVEL DEL
MAR EN ALICANTE
RESTITUCION FOTOGRAFICA
VUELO AGOSTO 1965
TOPOGRAFIA REVISADA
REVISION VUELO ABRIL 1970

IRANQUILACION PROPIA DE ESTE
LEVANTAMIENTO REFERIDA A LA
NACIONAL
DATUM POSIDIAN
COORD. RECTANGULARES U.T.M.
(LAS DOS ULTIMAS CIFRAS DE LA
CUADRICULA HAN SIDO OMITIDAS)

COORD. GEOGRAFICAS EN ESQUINA S.E. HOJA
COORDENADAS DE VERTICES

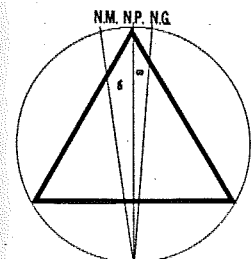
MAPA Nº 10. 1:10.000



LEVANTAMIENTO EN RELACION
HOJAS DEL TOPOGRAFICO NACIONAL
DE LA PRESENTE HOJA.

SUBDIRECCION HOJAS
1:10.000

- ▲ VERTICE 1. ORDEN
- △ VERTICE 2. ORDEN
- CURVAS DE NIVEL
- EDIFICACION
- BOSQUE
- ERIAL Y MONTE BAJO
- ▨ DIVIS. PARCELAS DE CTIVOS.
- TERM. MUNICIPALES
- TERM. PROVINCIALES
- === AUTOPISTAS
- === AUTOVIAS
- === CARRET 1. ORDEN
- === OTRAS CARRETERAS
- CAMINOS
- F. F. C. C. VIA UNICA
- F. F. C. C. VIA DOBLE

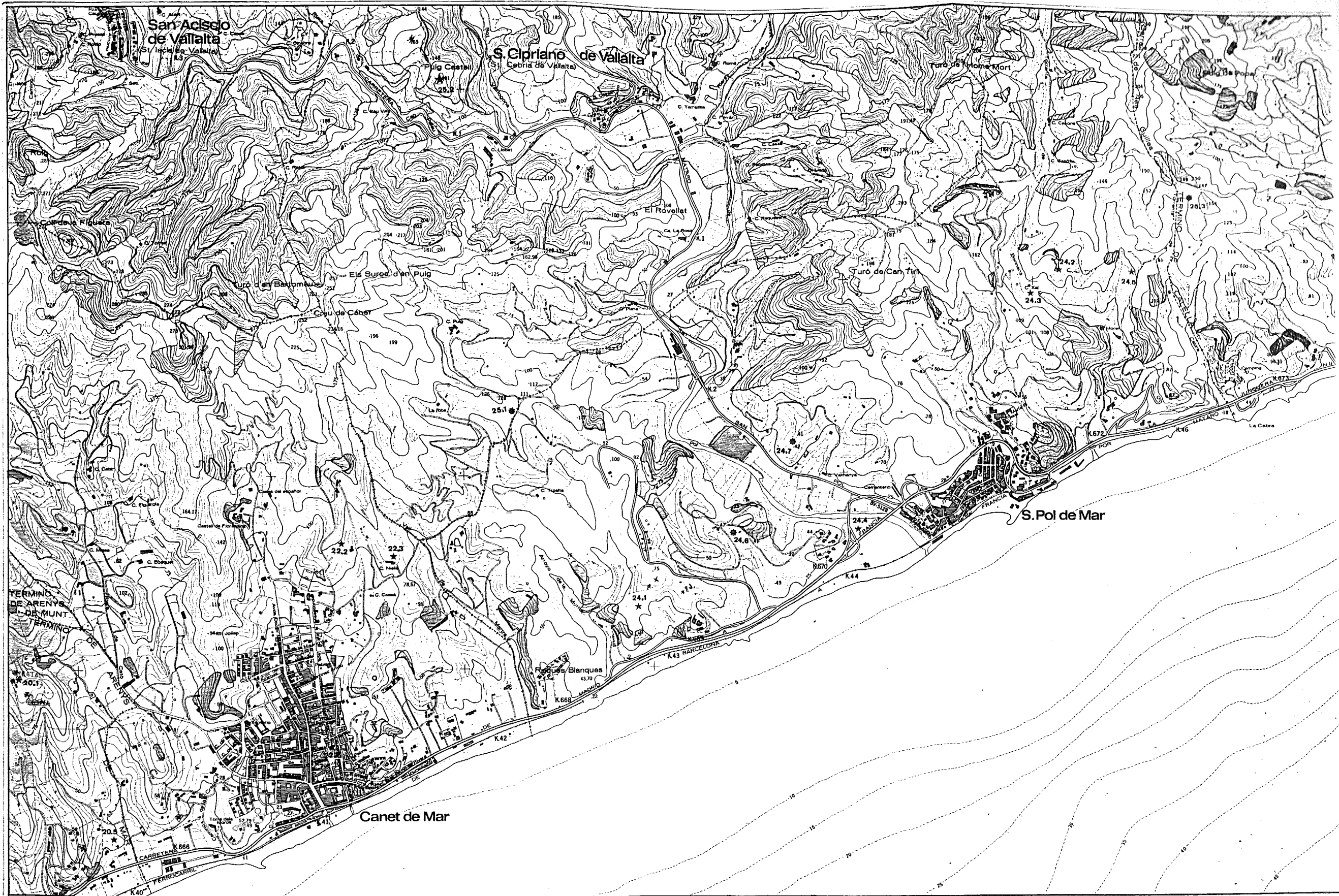


CONVERGENCIA EN CENTRO HOJA de 0°25'48" S
DECLINACION MAGNETICA 1 ENERO 1968 de
VARIACION ANUAL 6E. #39'

01	02	03
05	06	07

VI
GRAFICO DE POSICION DE LA HOJA

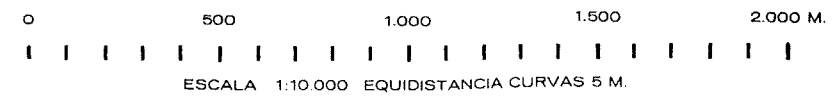
CANET DE MAR
HOJA VI-06



Plano topográfico del Área Metropolitana de Barcelona

LEVANTADO Y ENTREGADO POR LA COMISION DE URBANISMO Y
SERVICIOS COMARCALES DE BARCELONA Y OTROS MUNICIPIOS
1970 (CON AUTORIZACION DEL CONSEJO SUPERIOR GEOGRAFICO)

Detalle Lepel. N. 15.925.1969. Propiedad de la Topografía
Talleres del Servicio Geográfico del Ejército.

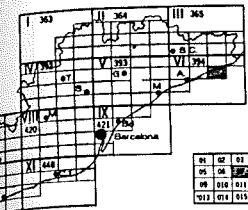


ELIPSOIDE INTERNACIONAL (ZONA 31)
PROYECCION U.T.M.
ALTITUDES REFERIDAS AL NIVEL DEL
MAR EN ALICANTE
RESTITUCION FOTOGRAFOMETRICA
VUELO AGOSTO 1965
TOPONIMIA REVISADA

TRIANGULACION PROPIA DE ESTE
LEVANTAMIENTO REFERIDA A LA
NACIONAL
DATUM POSTDAM
COORD. RECTANGULARES U.T.M.
(LAS DOS ULTIMAS CIFRAS DE LA
CUADRICULA HAN SIDO OMITIDAS)

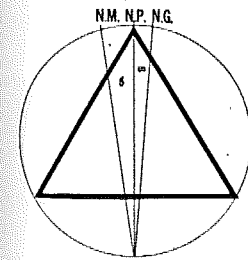
COORD. GEOGRAFICAS EN ESQUINA S.E. HOJA
COORDENADAS DE VERTICES

MARCA DE LA HOJA 1:10.000

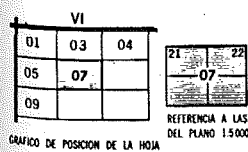


LEVANTAMIENTO, EN RELACION
HOJAS DEL TOPOGRAFICO NACIONAL
DE LA PRESENTE HOJA

- ▲ VERTICE 1. ORDEN
- △ VERTICE 2. ORDEN
- CURVAS DE NIVEL
- EDIFICACION
- BOSQUE
- ▭ ERIAL Y MONTE BAJO
- ▨ DIVIS. PARCELAS DE CIVOS.
- TERM. MUNICIPALES
- TERM. PROVINCIALES
- ==== AUTOPISTAS
- ==== AUTOVIAS
- ==== CARRET 1. ORDEN
- ==== OTRAS CARRETERAS
- ==== CAMINOS
- F. F. C. C. VIA UNICA
- F. F. C. C. VIA DOBLE



CONVERGENCIA EN CENTRO HOJA de 0°29'48" S
DECLINACION MAGNETICA 1 ENERO 1960 6°
VARIACION ANUAL 83'




CALELLA
HOJA VI-07



Plano topográfico del Área Metropolitana de Barcelona

LEVANTADO Y EDITADO POR LA COMISION DE URBANISMO Y
SERVICIOS COMUNES DE BARCELONA Y OTROS MUNICIPIOS
1970 (CON AUTORIZACION DEL CONSEJO SUPERIOR GEOGRAFICO)

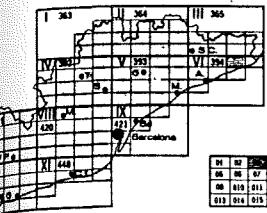
Desde Ley 14.11.1963. Prohibida la Reproduction
Todos los Derechos Reservados



ELIPSOIDE INTERNACIONAL (ZONA 31)
PROYECCION U.T.M.
ALTITUDES REFERIDAS AL NIVEL DEL
MAR EN ALICANTE
RESTITUCION FOTOGRAFOMETRICA
MAYO AGOSTO 1965
TOPONIMIA REVISADA

TRIANGULACION PROPIA DE ESTE
LEVANTAMIENTO REFERIDA A LA
NACIONAL
DATUM POSIDAM
COORD. RECTANGULARES U.T.M.
(LAS DOS ULTIMAS CIFRAS DE LA
CUADRICULA HAN SIDO OMITIDAS)

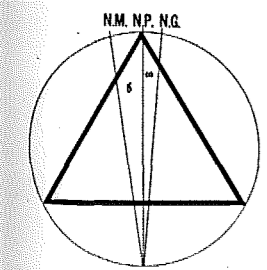
COORD. GEOGRAFICAS EN ESQUNNA S. E. HOJA
COORDENADAS DE VERTICES



DEL LEVANTAMIENTO, EN RELACION
A LAS HOJAS DEL TOPOGRAFICO NACIONAL
DE LA PRESENTE HOJA.

SUBDIVISION HOJAS
1:10.000

- ▲ VERTICE 1. ORDEN
- △ VERTICE 2. ORDEN
- CURVAS DE NIVEL
- EDIFICACION
- BOSQUE
- TERRESTRE Y MONTE BAJO
- DIVIS. PARCELAS DE CVTOS.
- TERM. MUNICIPALES
- TERM. PROVINCIALES
- === AUTOPISTAS
- === AUTOVIAS
- === CARRET 1. ORDEN
- === OTRAS CARRETERAS
- CAMINOS
- F. F. C. C. VIA UNICA
- F. F. C. C. VIA DOBLE



CONVERGENCIA EN CENTRO HOJA a 0°29'48" S
DECLINACION MAGNETICA 1 ENERO 1965 S
VARIACION ANUAL -6E

014	015	016
02	03	04
06	07	

REFERENCIA A LAS HOJAS
DEL PLANO 1:50.000

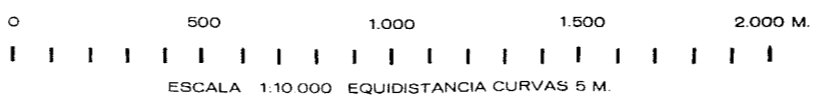


Plano topográfico del Área Metropolitana de Barcelona

PINEDA
HOJA VI-03

LEVANTADO Y EDITADO POR LA COMISION DE URBANISMO Y
SERVICIOS COMUNES DE BARCELONA Y OTROS MUNICIPIOS
1970 (CON AUTORIZACION DEL CONSEJO SUPERIOR GEOGRAFICO)

Desde Sept. N. 15.905.1969. Prohibida la reproducción.
Tramite del Servicio Geografico del Estado.

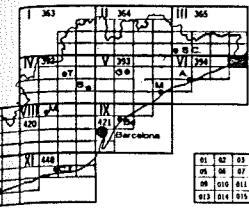


ELIPSOIDE INTERNACIONAL (ZONA 31)
PROYECCION U. T. M.
ALTITUDES REDUCIDAS AL NIVEL DEL
MAR EN ALICANTE
METODOLOGIA FOTOGRAFICA
VUELO AGOSTO 1965
TOPONIMIA REVISADA
REVISION VUELO ABRIL 1970

TRIANGULACION PROPIA DE ESTE
LEVANTAMIENTO REFERIDA A LA
NACIONAL
DATUM POSTDAM
COORD. RECTANGULARES U. T. M.
(LAS DOS ULTIMAS CIFRAS DE LA
CUADRICULA HAN SIDO OMITIDAS)

COORD. GEOGRAFICAS EN ESQUINA S. E. HOJA
COORDENADAS DE VERTICES

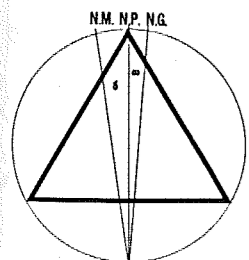
HOPA No 17. 1:10.000



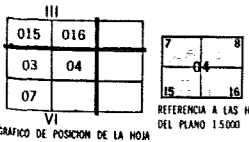
LEVANTAMIENTO EN RELACION
A LAS HOJAS DEL TOPOGRAFICO NACIONAL
DE LA PRESENTE HOJA.

SUBDIVISION HOJAS
1:10.000

- VERTICE 1. ORDEN
- VERTICE 2. ORDEN
- CURVAS DE NIVEL
- EDIFICACION
- BOSQUE
- TERRESTRE Y MONTE BAJO
- DIVIS. PARCELAS DE CTIVOS.
- TERM. MUNICIPALES
- TERM. PROVINCIALES
- AUTOPISTAS
- AUTOVIAS
- CARRET 1. ORDEN
- OTRAS CARRETERAS
- CAMINOS
- F. F. C. C. VIA UNICA
- F. F. C. C. VIA DOBLE



CONVERGENCIA EN CENTRO HOJA = 0°29'48" S
DECLINACION MAGNETICA 1 ENERO 1962 S
VARIACION ANUAL 6E 4'27"



MALGRAT

HOJA VI-04



Plano topográfico del Área Metropolitana de Barcelona

LEVANTADO Y EDITADO POR LA COMISION DE URBANISMO Y
SERVICIOS COMUNES DE BARCELONA Y OTROS MUNICIPIOS
1970 (CON AUTORIZACION DEL CONSEJO SUPERIOR GEOGRAFICO)

Regulado Legal R. 15 905 1968. Prohibida la Reproduccion
Total o Parcial sin Autorizacion del Estado.

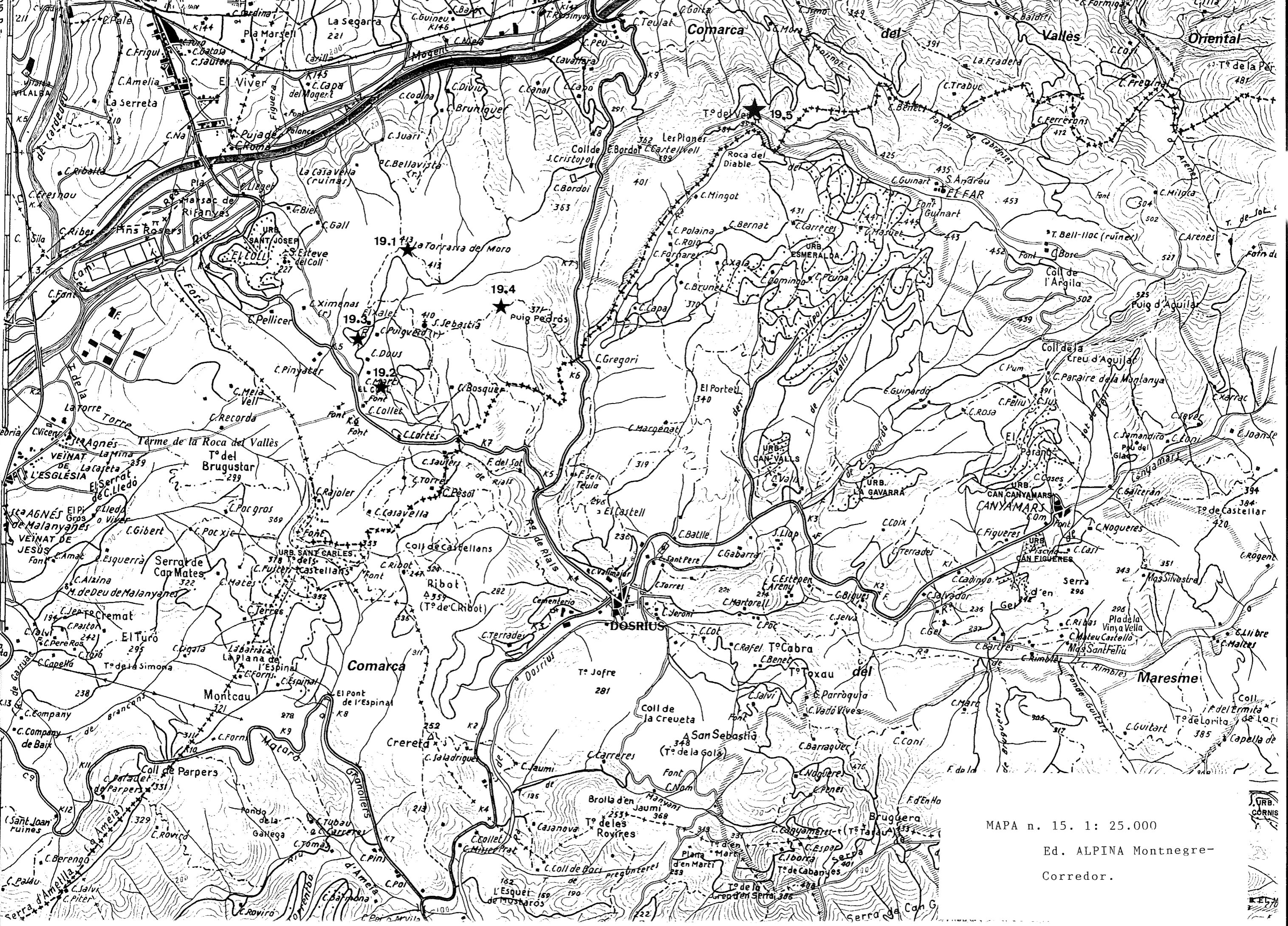
0 500 1.000 1.500 2.000 M.

ESCALA 1:10.000 EQUIDISTANCIA CURVAS 5 M.

ELIPSOIDE INTERNACIONAL (ZONA 31)
PROYECCION U. T. M.
ALTITUDES REFERIDAS AL NIVEL DEL
MAR EN AGOSTO
RESTITUCION FOTOCAMERAMETRICA
VUELO AGOSTO 1965
TOPOGRAFIA REVISADA
REVISION VUELO ABRIL 1970

TRIANGULACION PROPIA DE ESTE
LEVANTAMIENTO REFERIDA A LA
NACIONAL
DATUM: POSTHAM
COORD. RECTANGULARES: U. T. M.
(LAS DOS ULTIMAS CIFRAS DE LA
CUADRICULA HAN SIDO OMITIDAS)

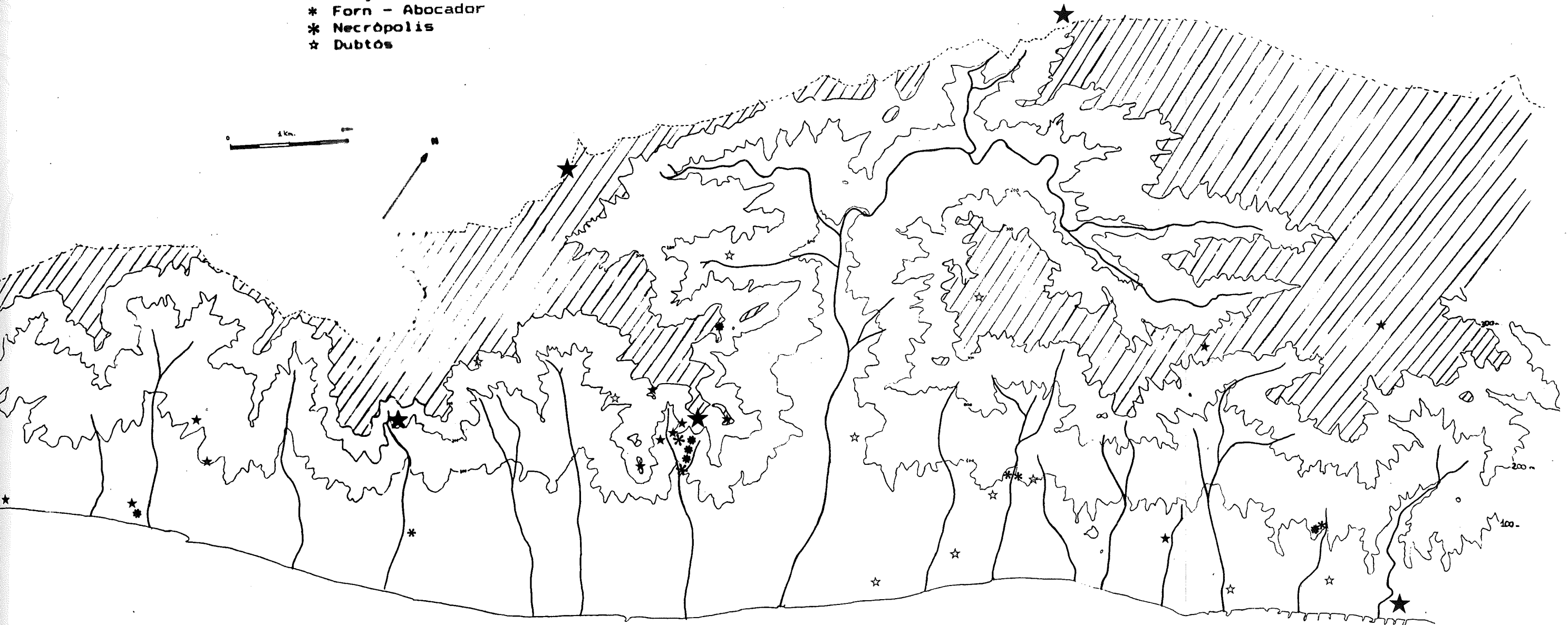
COORD. GEOGRAFICAS EN ESQUINA S. E. HOJA
COORDENADAS DE VERTICES




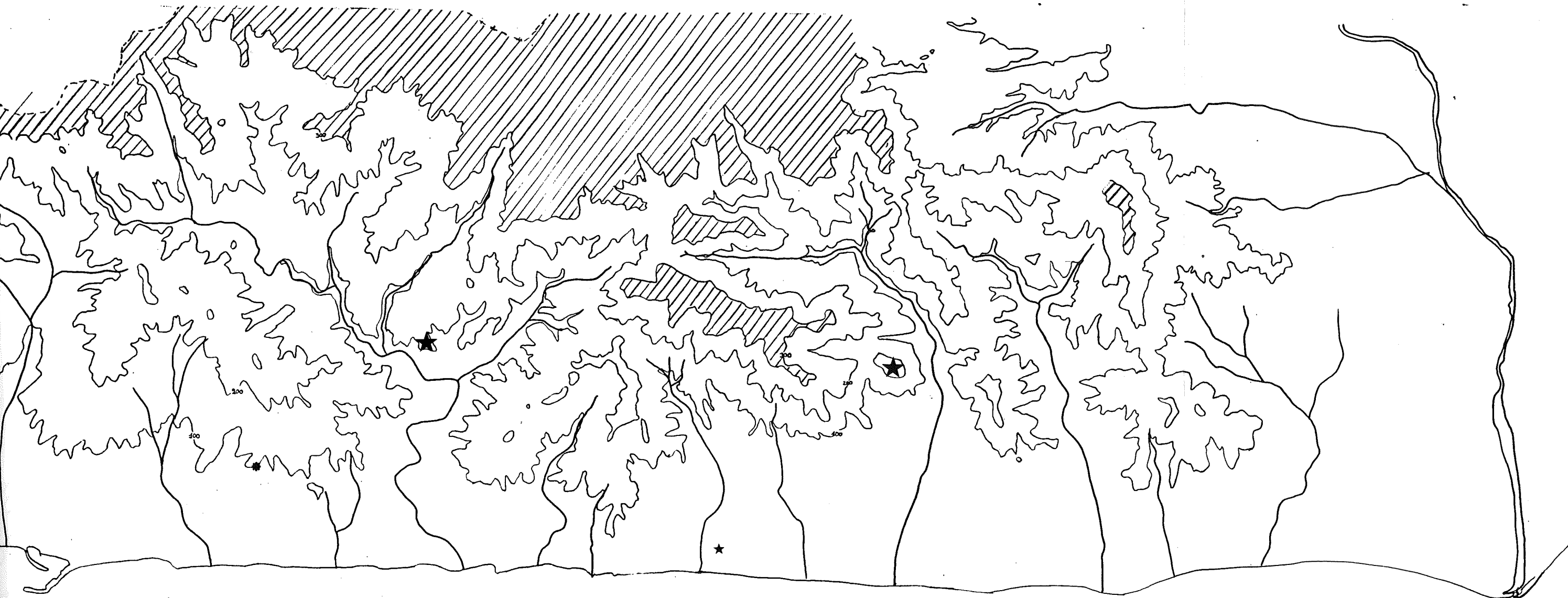
MAPA n. 15. 1: 25.000

Ed. ALPINA Montnegre-Corredor.

- ★ **Oppidum**
- ★ **Assentament**
- **Sitges**
- * **Forn - Abocador**
- * **Necròpolis**
- ☆ **Dubtós**



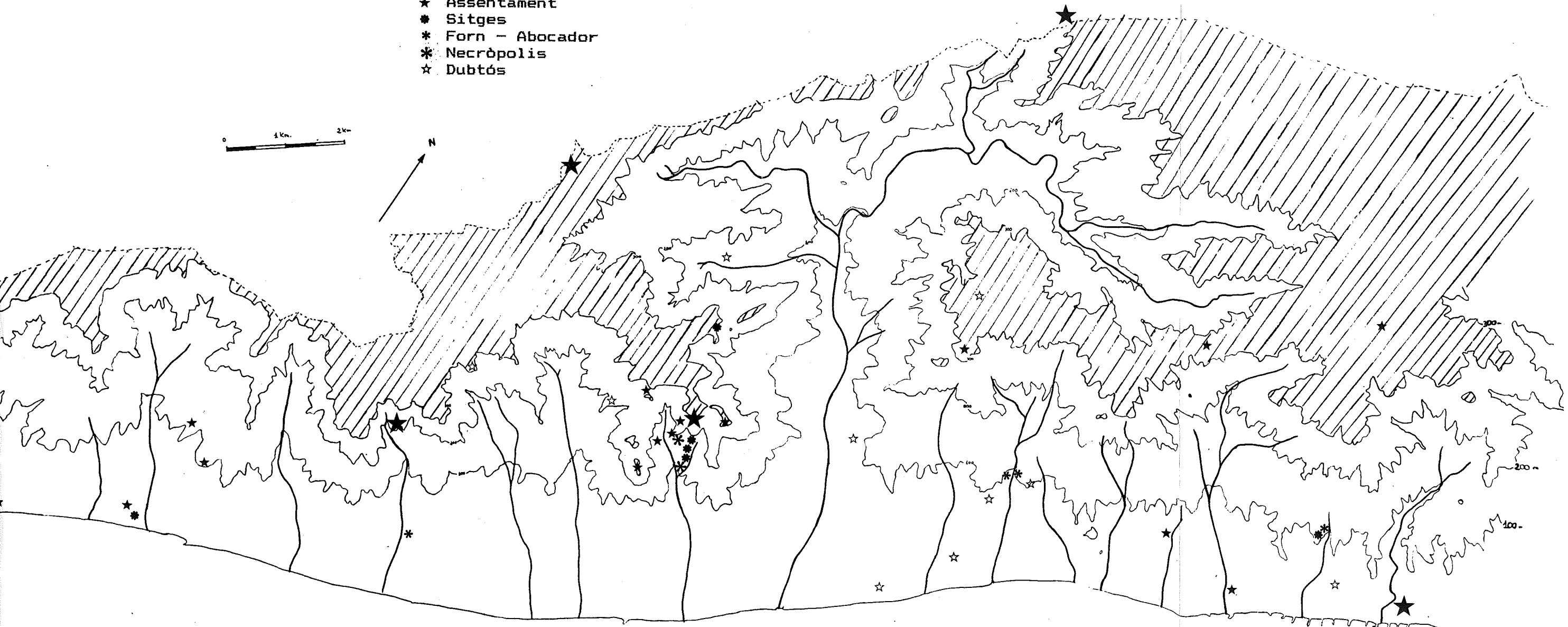
MAPA 16a. Jaciments amb nivells d'època Ibèrica Plena
(s. IV-III a.C.). Baix-Maresme.



- ★ Oppidum
- ★ Assentament
- Sitges
- * Forn - Abocador
- * Necròpolis
- ★ Dubtós

MAPA 16b. Jaciments amb nivells d'època Ibèrica Plena (s. IV-III a.C.). Alt-Maresme.

- ★ Oppidum
- ★ Assentament
- Sitges
- * Forn - Abocador
- * Necròpolis
- ☆ Dubtós



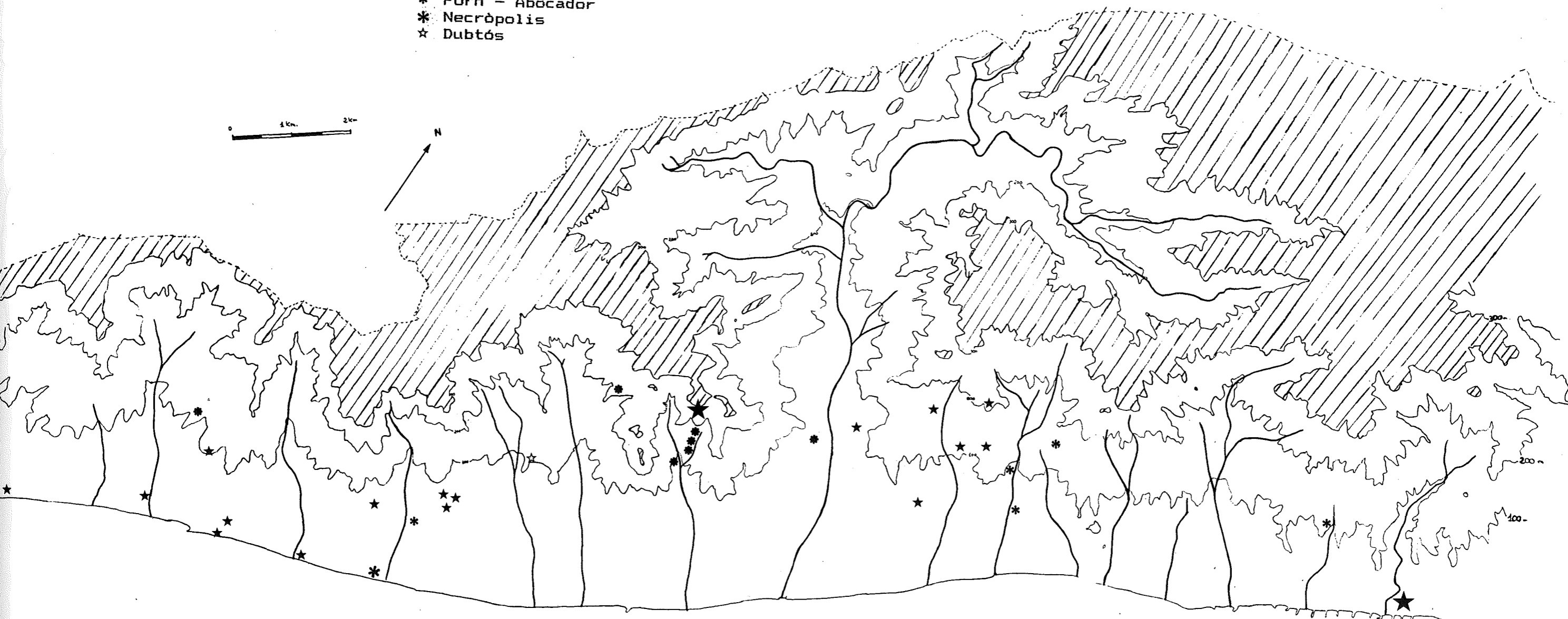
MAPA 17a. Jaciments ibèrics amb nivells anteriors a mitjans de s. II a.C. Baix-Maresme.



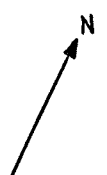

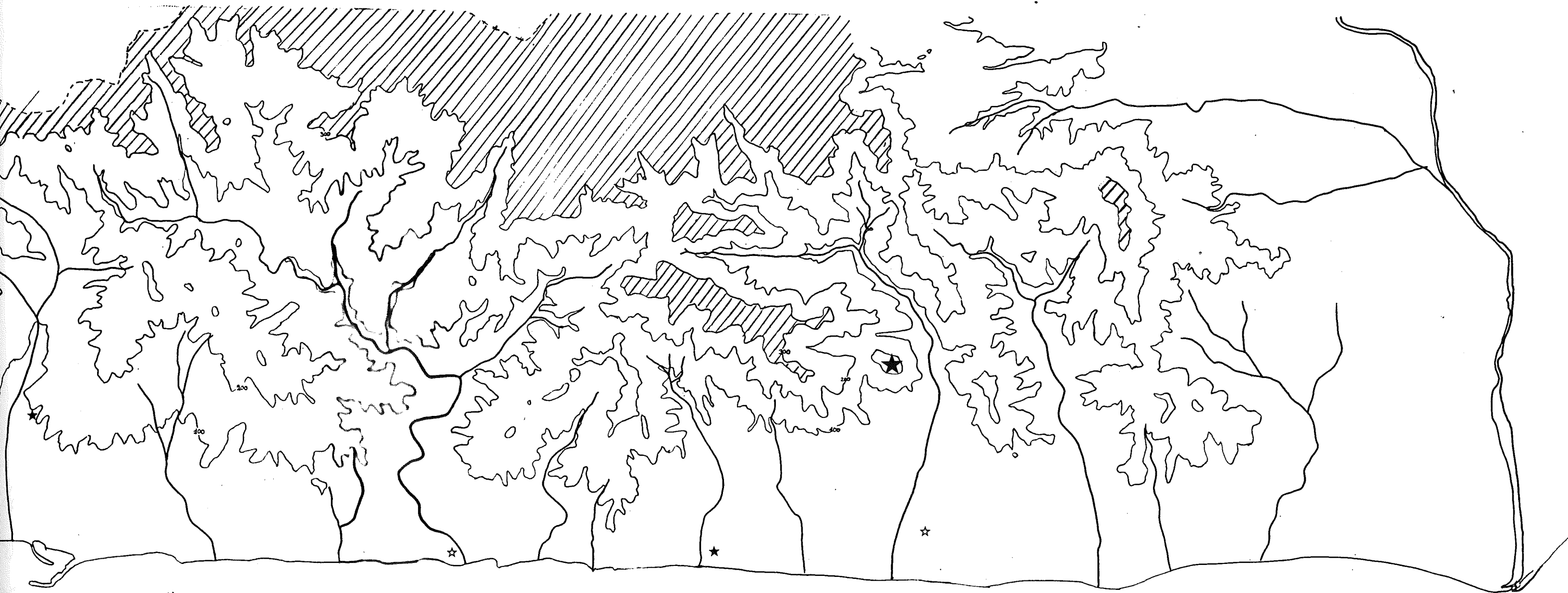
- ★ Oppidum
- ★ Assentament
- Sitges
- * Forn - Abocador
- * Necròpolis
- ☆ Dubtós

MAPA 17b. Jaciments ibèrics amb nivells anteriors a mitjans de s. II a.C. Alt-Maresme.

- ★ Oppidum
- ★ Assentament
- Sitges
- * Forn - Abocador
- * Necròpolis
- ☆ Dubtós



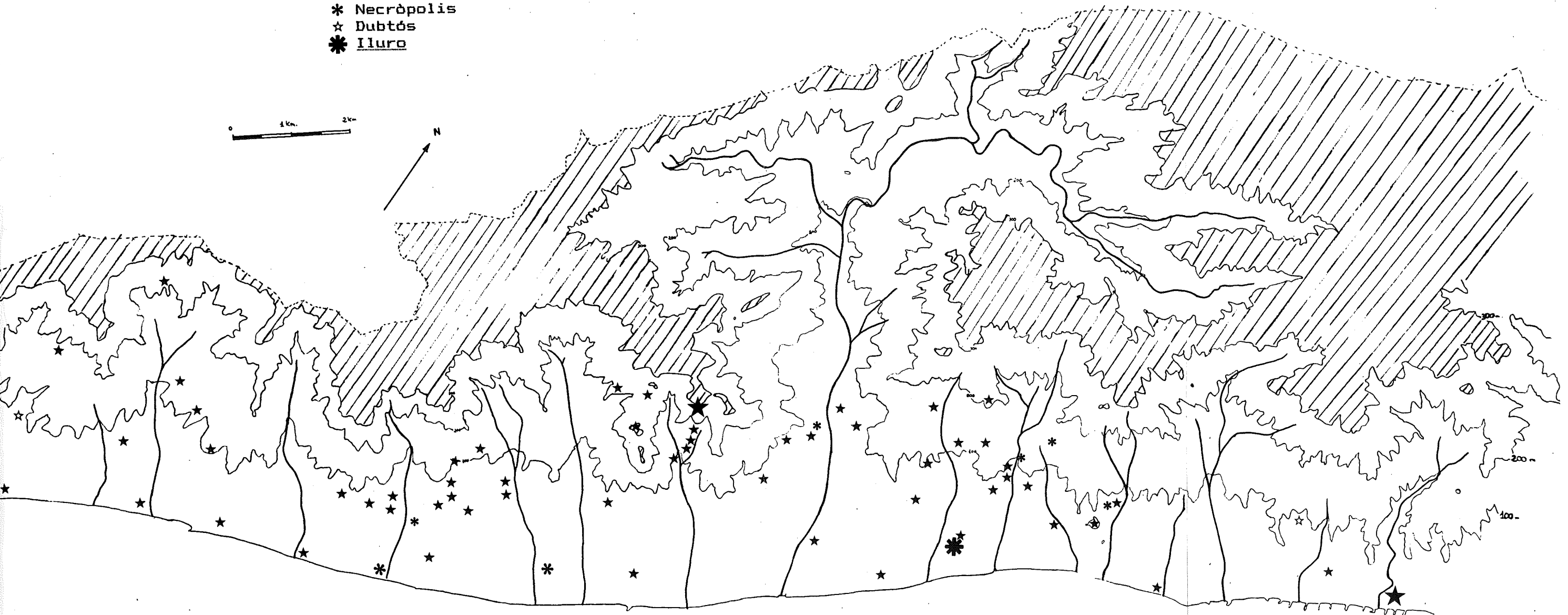
MAPA 18a. Jaciments amb nivells de 2a meitat de s. II a.C.
Baix-Maresme.



- ★ Oppidum
- ★ Assentament
- Sitges
- * Forn - Abocador
- ✱ Necròpolis
- ☆ Dubtós

MAPA 18b. Jaciments amb nivells de 2ª meitat de s. II a.C.
Alt-Maresme.

- ★ Oppidum
- ★ Assentament
- * Forn - Abocador sense altres estructures
- * Necròpolis
- ☆ Dubtós
- ✱ Iluro



MAPA 19a. Jaciments amb nivells de 12 meitat de s. I a.C.
Baix-Maresme.

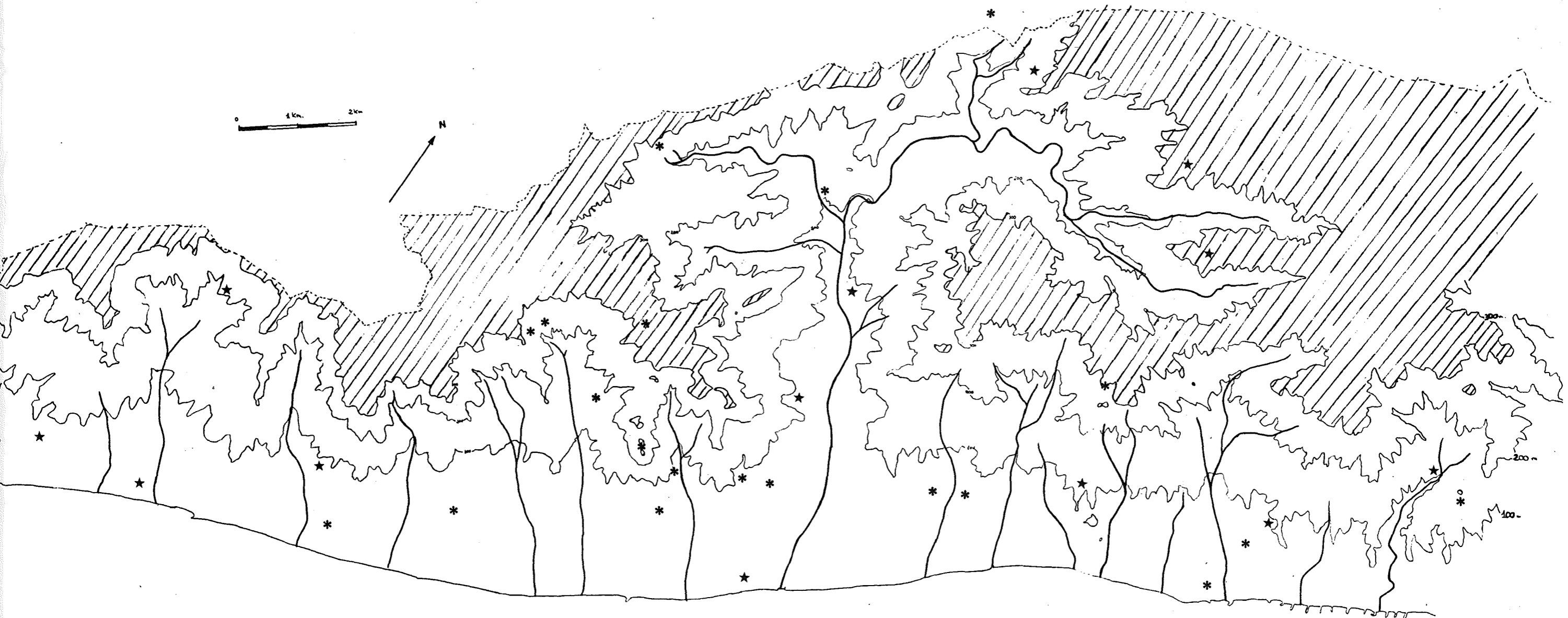


- ★ Oppidum
- ★ Assentament
- * Forn - Abocador sense altres estructures
- * Necròpolis
- ☆ Dubtós


MAPA 19b. Jaciments amb nivells de la meitat de s. I a.C.
Alt-Maresme.

★ Presenten entre el material de l'Ibèric Final: àmfora Dressel 1 o Dolium.

* Material de l'Ibèric Final, sense precisar (àmfora Itàlica, Campaniana).



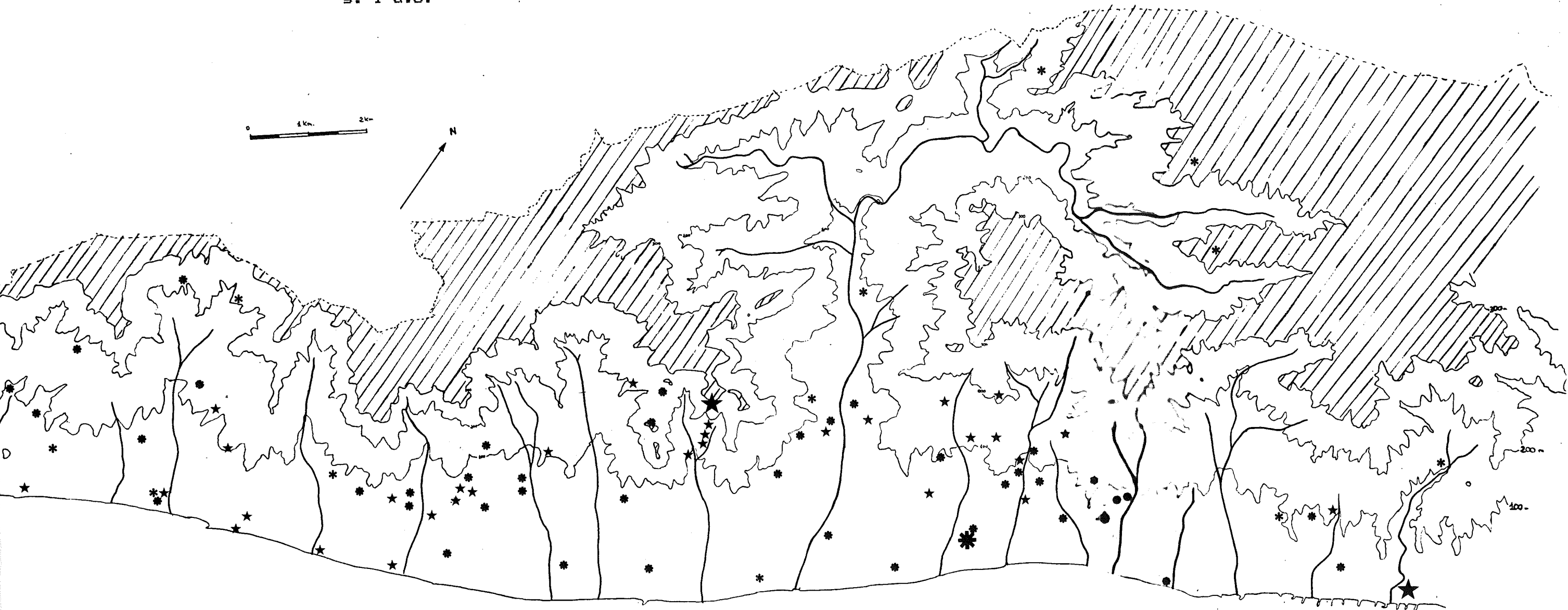
MAPA 20a. Altres jaciments d'època Ibèrica Final.
Baix-Maresme.



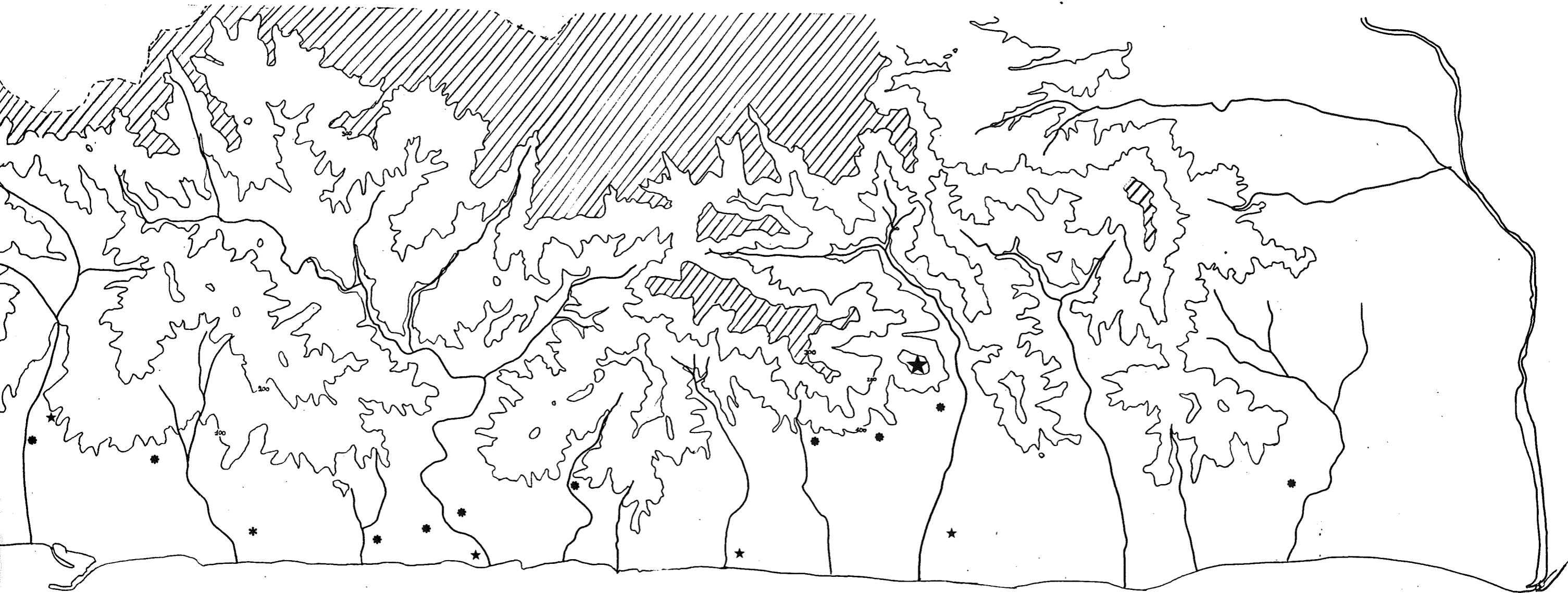
- ★ Presenten entre el material de l'Ibèric Final: àmfora Dressel 1 o Dolium.
- * Material de l'Ibèric Final, sense precisar (àmfora Itàlica, Campaniana).

MAPA 20b. Altres jaciments d'època Ibèrica Final.
Alt-Maresme.

- ★ ★ Jaciments amb nivells de 2ª meitat de s. II a.C.
- ✱ ✱ Jaciments amb nivells de 1ª meitat de s. I a.C.
- * Jaciments amb nivells entre 2ª meitat de s. II i 1ª meitat s. I a.C.

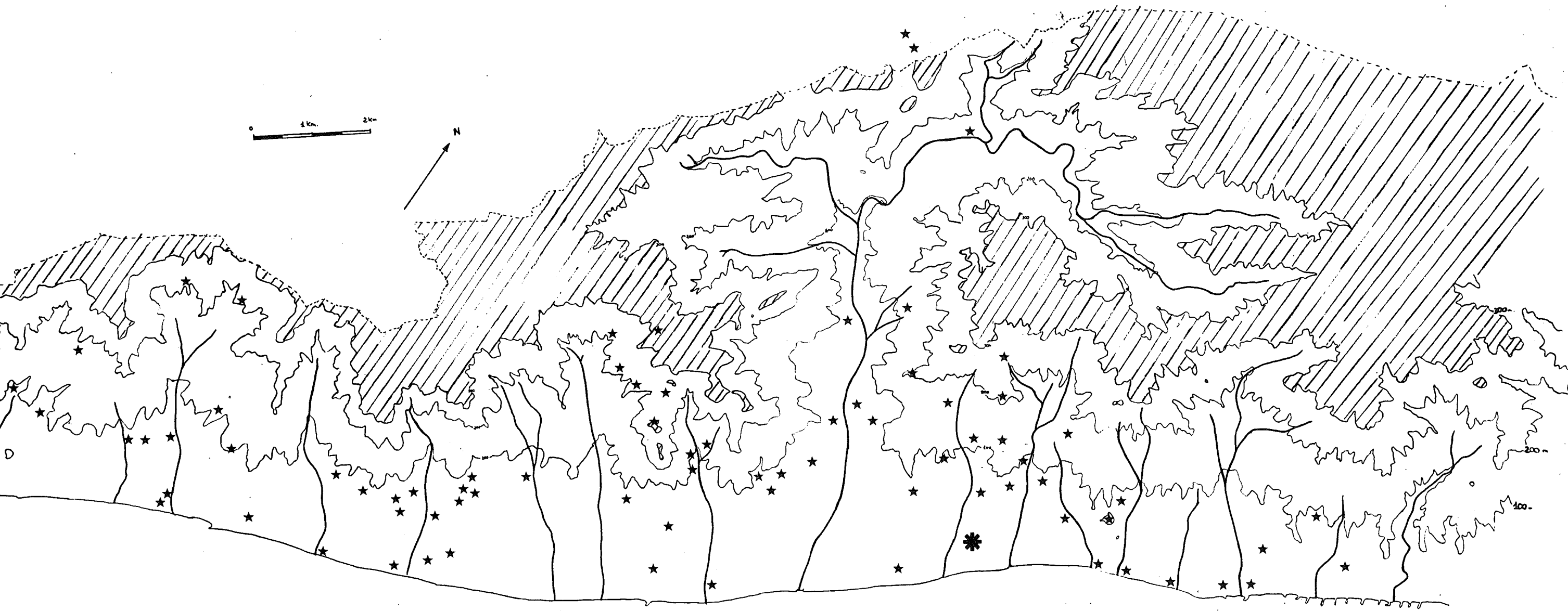


MAPA 21a. Jaciments amb nivells de 2ª meitat de s. II a.C. i 1ª meitat de s. I a.C. Baix-Maresme.



- ★ ★ Jaciments amb nivells de 2ª meitat de s. II a.C.
- Jaciments amb nivells de 1ª meitat de s. I a.C.
- * Jaciments amb nivells entre 2ª meitat de s. II i 1ª meitat s. I a.C.

MAPA 21b. Jaciments amb nivells de 2ª meitat de s. II a.C. i 1ª meitat de s. I a.C. Alt-Maresme.



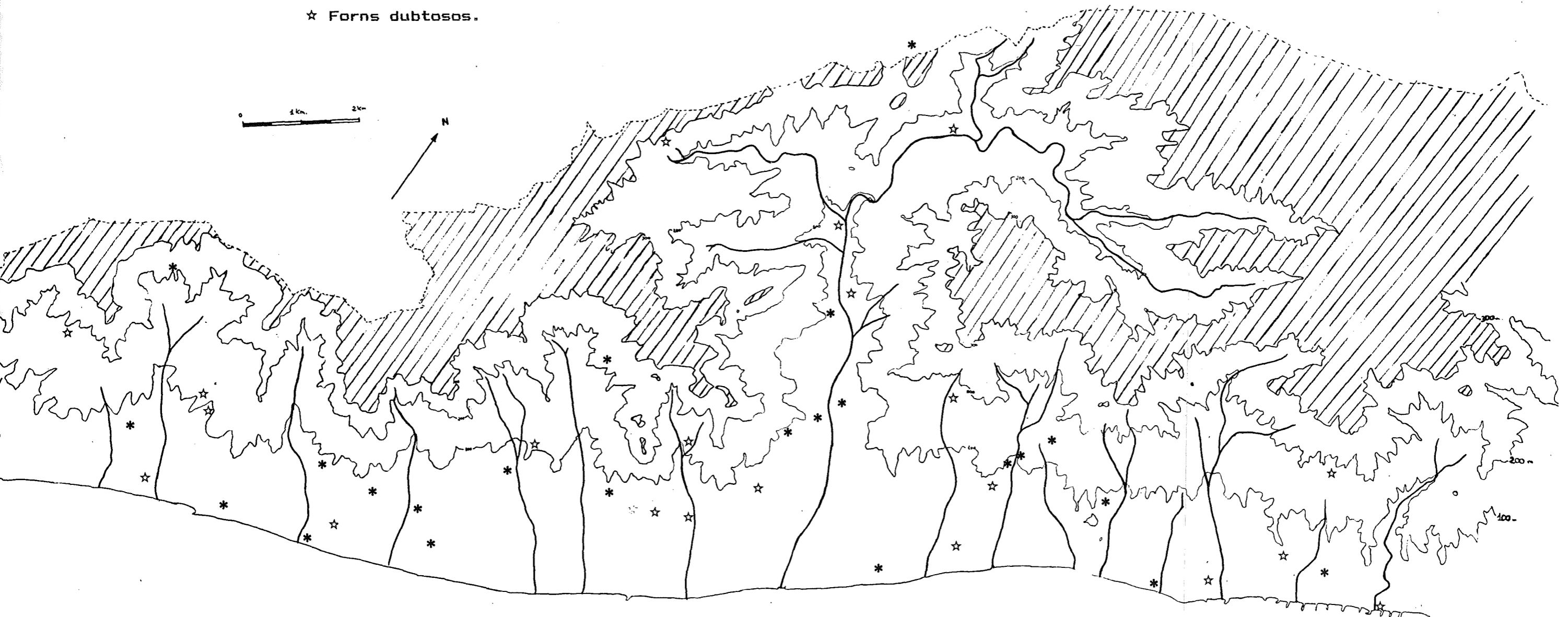
MAPA 22a. Jaciments amb nivells d'època Augustea.
Baix-Maresme.



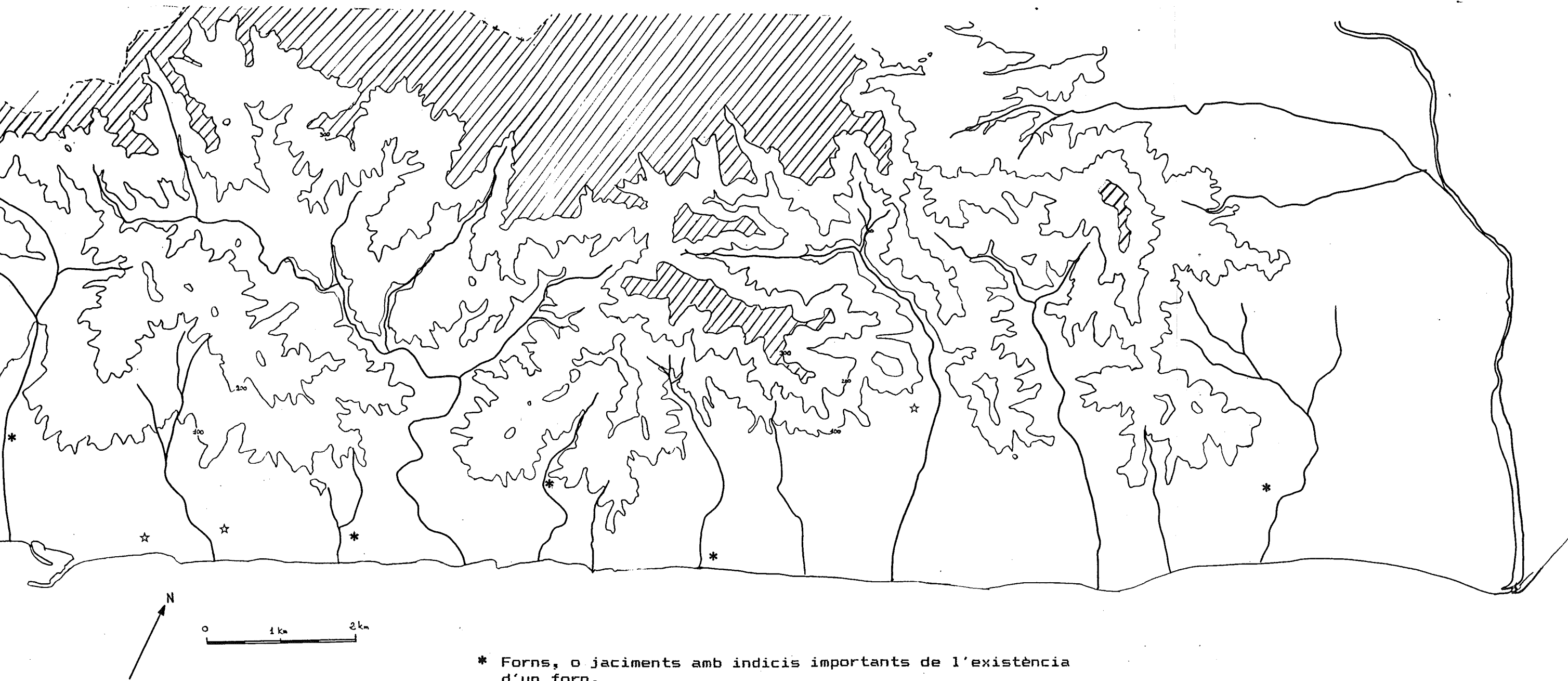
MAPA 22b. Jaciments amb nivells d'època Augustea.
Alt-Maresme.

* Forns, o jaciments amb indicis importants de l'existència d'un forn.

☆ Forns dubtosos.

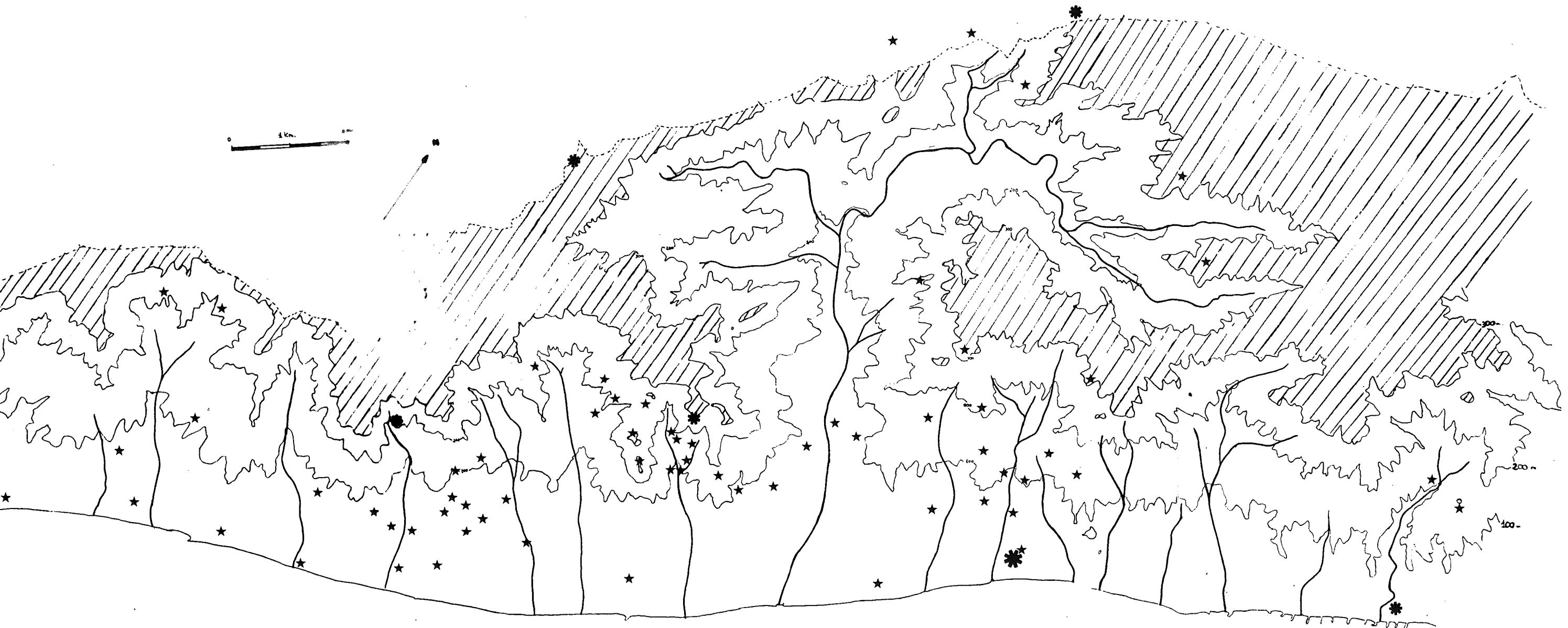


MAPA 23a. Forns ceràmics de s. I a.C. Baix-Maresme.



- * Forns, o jaciments amb indicis importants de l'existència d'un forn.
- ☆ Forns dubtosos.

MAPA 23b. Forns ceràmics de s. I a.C. Alt-Maresme.



Mapa 23c. Galicia em presença do maciço ibérico a ná.
palaeozoica.

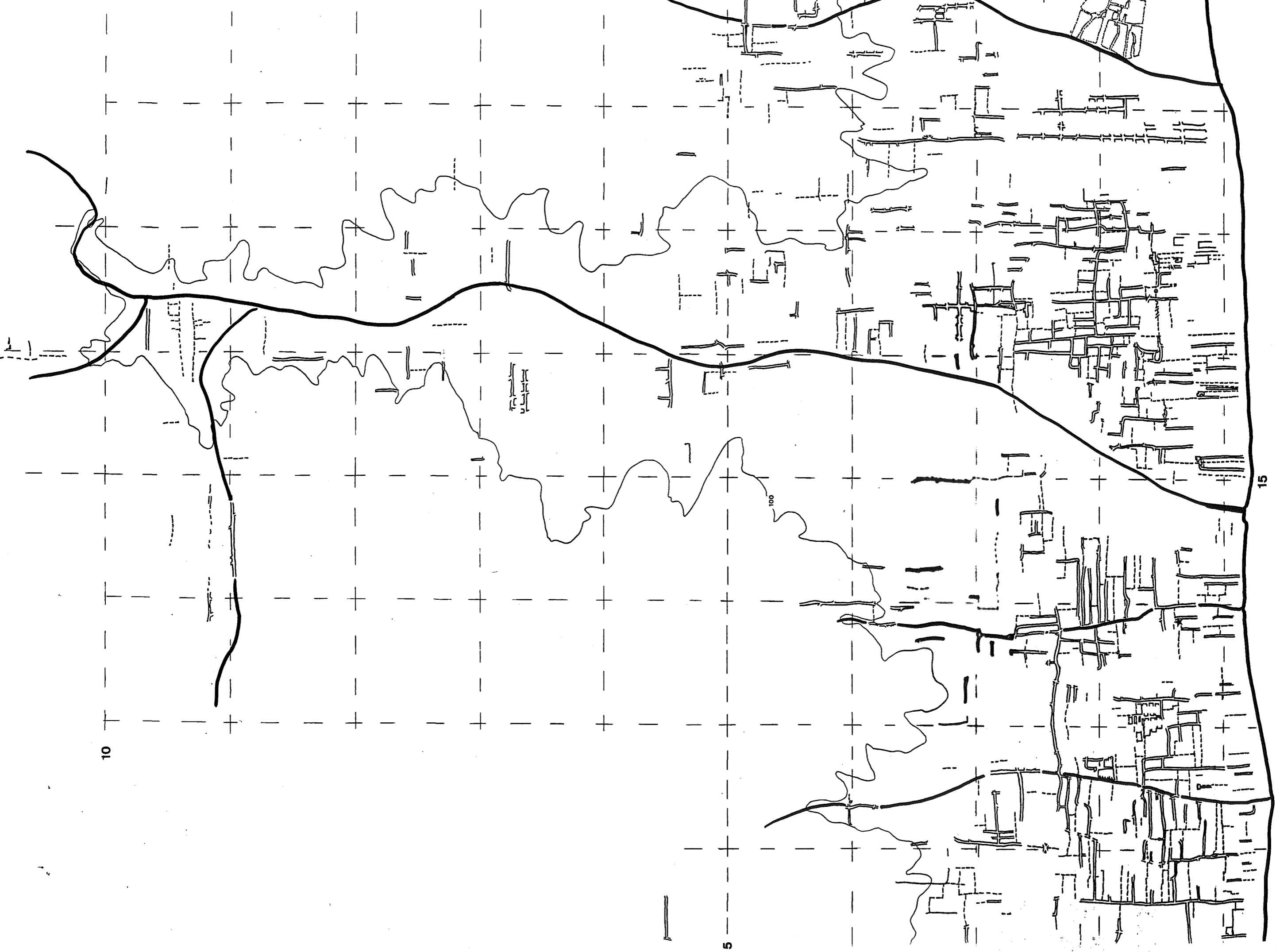
Mapa 23d. Jaciments amb presència de ceràmica lítica a Mú.
Alt-Marçme.







Mapa 25. Restitució Orientació A. Zona Premià-Vilassar.



10

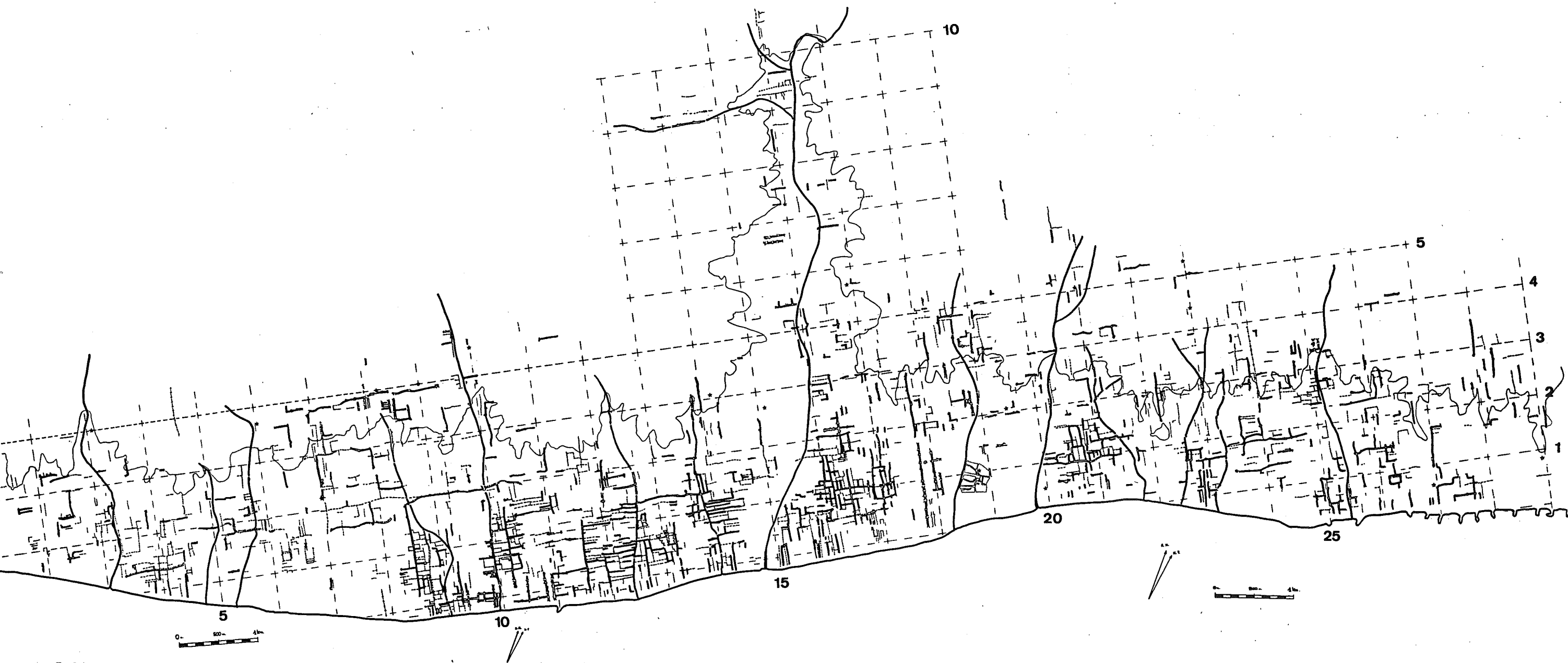
15

5

Mapa 26. Restitució Orientació A. Zona Riera d'Argentonà.




Mapa 27. Restitució de l'Orientació A. Zona de Llavanes.

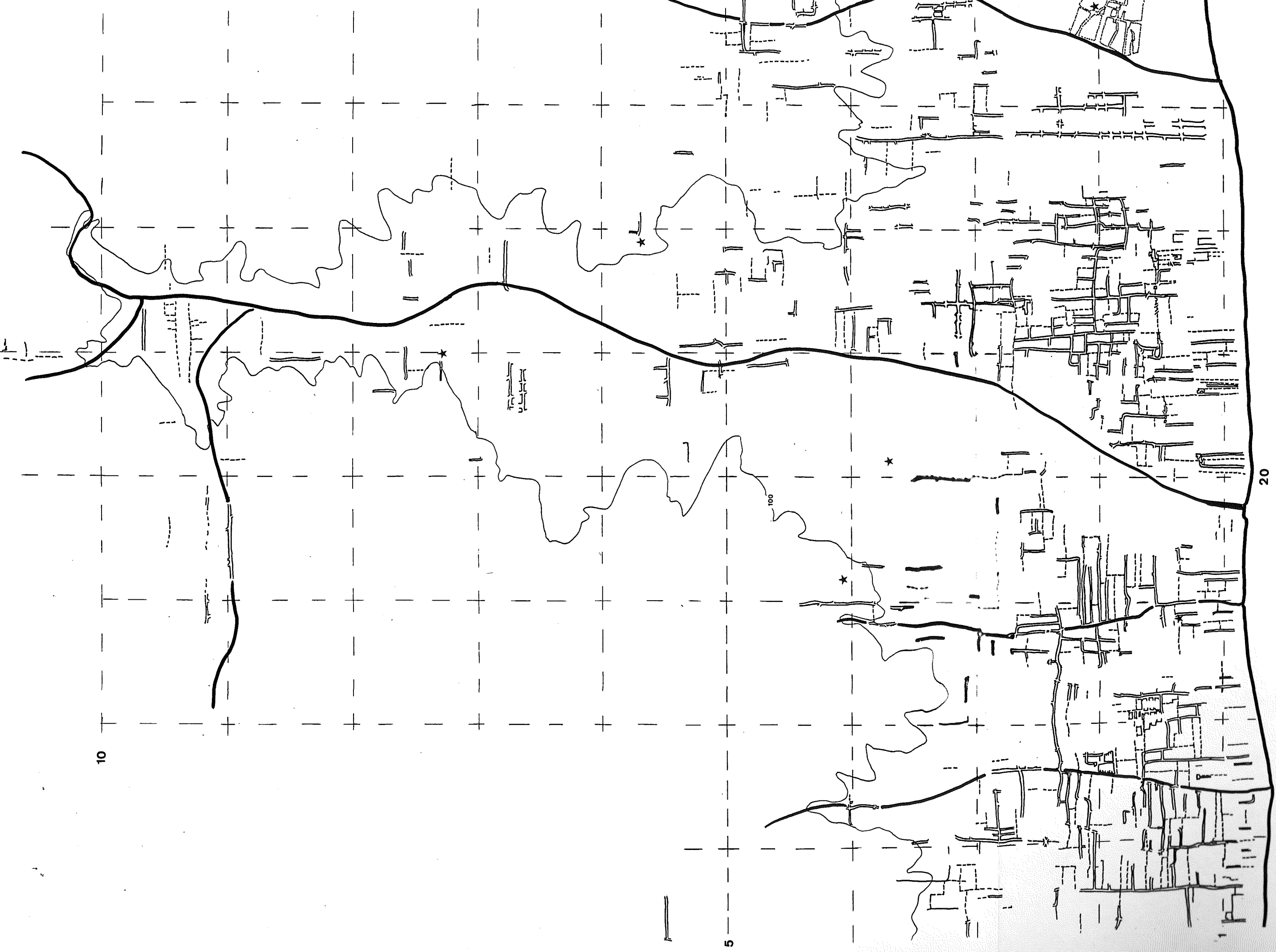


Mapa 28. Restitució de la possible Xarxa cadastral i relació amb esglésies Alt-Medievales.

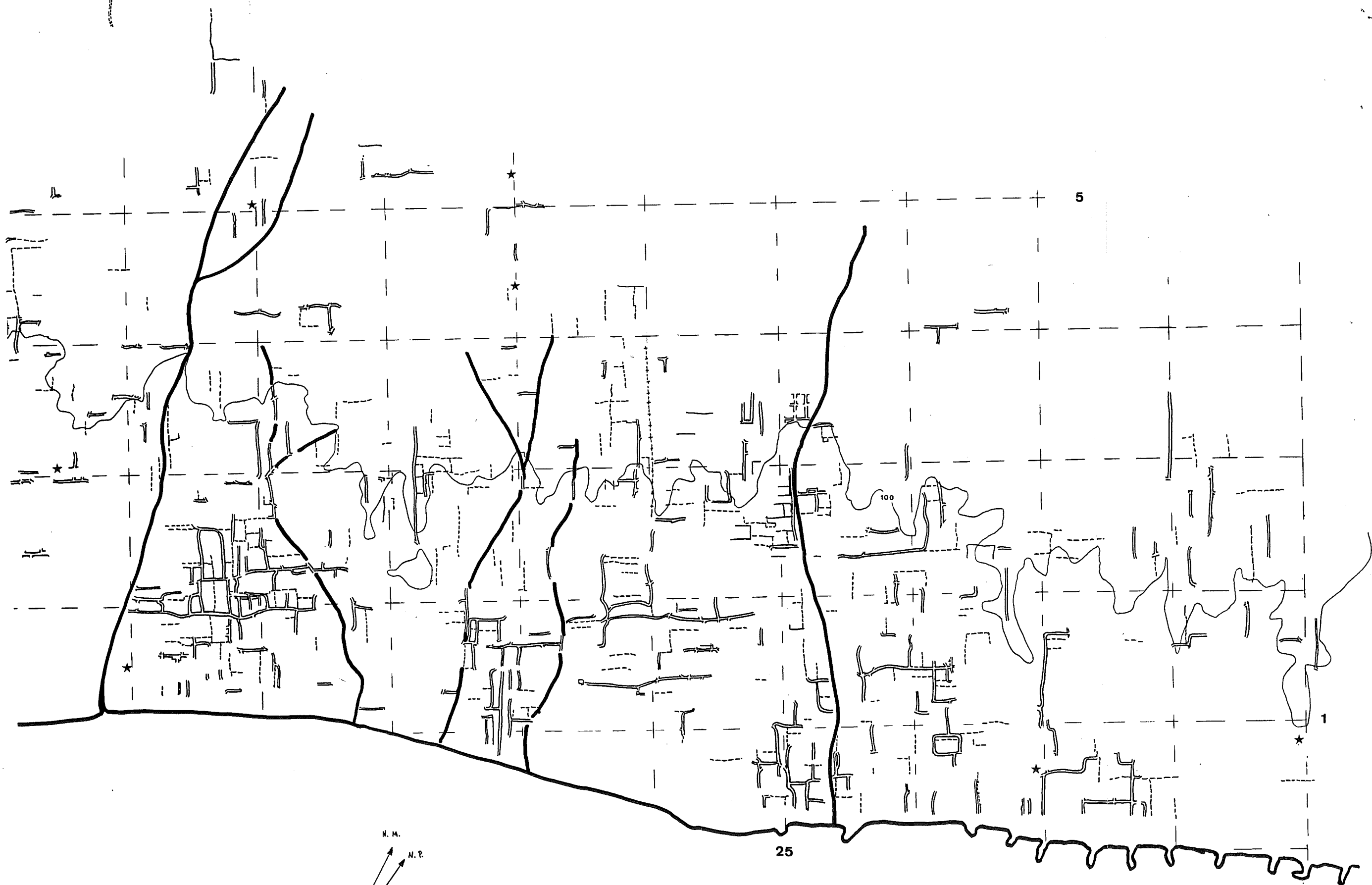


Mapa 29. Restitució de la possible Xarxa cadastral i relació amb esglésies Alt-Medievals. Zona Premià-Vilassar.



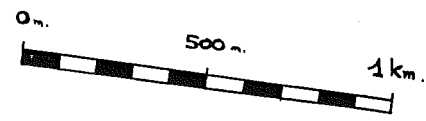
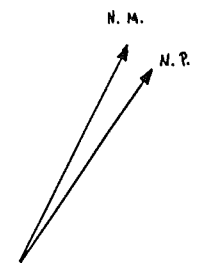


Mapa 30. Restitució de la possible Xarxa cadastral i relació amb esglésies Alt-Medievals. Riera d'Argentona.



25

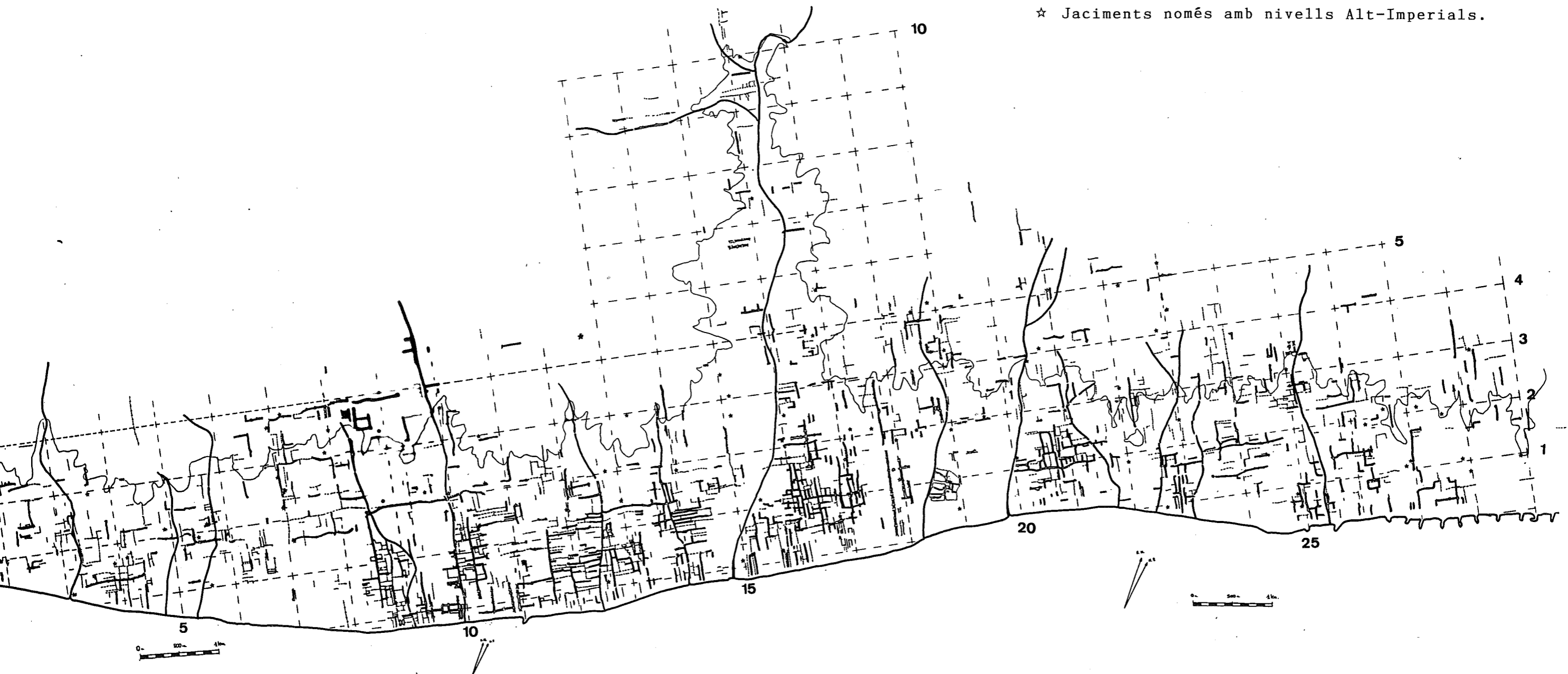
5



Mapa 31. Reconstitució de la possible Xarxa cadastral i relació amb esglésies Alt-Medieval. Zona de l'Aranya.

★ Jaciments amb nivells Republicans (Ibèric Final).


☆ Jaciments només amb nivells Alt-Imperials.



Mapa 32. Restitució de la possible Xarxa cadastral i relació amb els jaciments Republicans (Ibèric Final).

★ Jaciments amb nivells Republicans (Ibèric Final).

☆ Jaciments només amb nivells Alt-Imperials.



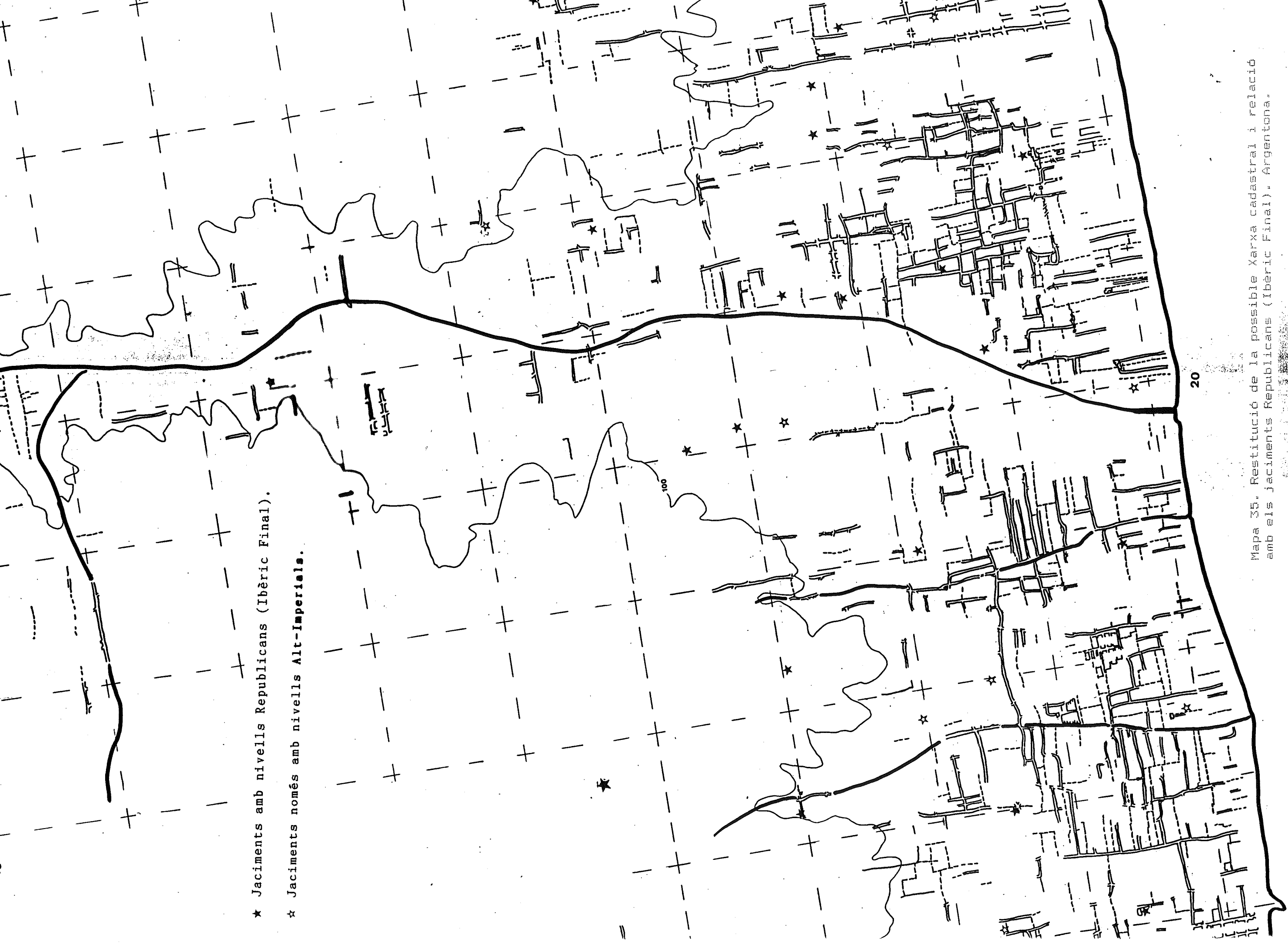
Mapa 33. Restitució de la possible Xarxa cadastral i relació amb els jaciments Republicans (Ibèric Final). Premià.

★ Jaciments amb nivells Republicans (Ibèric Final).

☆ Jaciments només amb nivells Alt-Imperials.



Mapa 34. Restitució de la possible Xarxa cadastral i relació amb els Jaciments Republicans (Ibèric Final). Mataró.



★ Jaciments amb nivells Republicans (Ibèric Final).

☆ Jaciments només amb nivells Alt-Imperials.

Mapa 35. Restitució de la possible Xarxa cadastral i relació amb els jaciments Republicans (Ibèric Final). Argentina.