

INDICE

VOLUMEN I

AGRADECIMIENTOS.....	1
INTRODUCCION. DELIMITACION DE OBJETIVOS Y ALCANCE DEL ESTUDIO.....	5
EL MARCO FÍSICO.....	19
PRIMERA PARTE.....	21
PROVINCIA DE GERONA.....	27
1 - ALT EMPORDA.....	24
1.1 - BORRUSSA.....	24
1.1.1 - Olivet d'en Requesens.....	24
1.2 - CABANES.....	24
1.2.1 - L'Aigueta.....	24
1.3 - FIGUERES.....	25
1.3.1 - Núcleo urbano.....	25
1.3.2 - Lugar indeterminado (probablemente mismo hallazgo que el anterior).....	26
1.4 - GARRIGAS.....	26
1.4.1 - Puig Ferrer.....	26
1.5 - L'ESCALA.....	27
1.5.1 - La Clota.....	27
1.5.2 - Empúries.....	29
1.5.2.1 - Zona de las cisternas.....	30
1.5.2.2 - Otros hallazgos de la ciudad romana.....	32
1.5.2.3 - Neápolis, <u>cella memoriae</u> y necrópolis tardorromana.....	33
A - La basílica.....	33
B - La necrópolis.....	34

1.5.2.4 - Las necrópolis tardorromanas de Empúries.....	39
1.5.2.4.1 - Necrópolis del Castellet.....	39
1.5.2.4.2 - Necrópolis Martí.....	40
1.5.2.4.3 - Necrópolis del Mas Estruch.....	42
1.5.2.4.4 - Necrópolis Rubert.....	45
1.5.2.4.5 - Necrópolis situada entre la Neápolis y L'Escala.....	45
1.5.2.4.6 - Otras áreas funerarias, quizás tardorromanas.....	46
1.5.2.4.7 - <u>Las necrópolis ampuritanas. Conclusiones generales</u>	46
1.5.3 - Baptisterio cercano a la carretera de Vilademat a L'Escala.....	48
1.5.4 - Santa Margarida I.....	48
1.5.5 - Sant Vicenç.....	49
1.5.6 - Sant Martí d'Empúries.....	50
1.6 - LLEDÓ.....	64
1.6.1 - Sant Feliu de Lledó.....	64
1.7 - PORT DE LA SELVA.....	65
1.7.1 - Cova del Puig Torelló.....	65
1.8 - ROSES.....	66
1.8.1 - Ciutadella.....	66
1.8.1.1 - Problemática e interpretación.....	67
1.8.2 - Zona del monasterio de Santa María y necrópolis de la Ciutadella.....	81
1.8.3 - Barrio helenístico.....	87
1.8.4 - Zona de la iglesia.....	84
1.8.5 - Puig de les Aligues o Creu d'en Cobertella.....	85
1.8.6 - Puig de les Muralles o Puig Rom.....	85
1.8.7 - Junto al matadero municipal.....	86

1.9 - FAUS.....	87
1.9.1 - Carretera de Arriols.....	87
1.10 - S'HEANA.....	88
1.10.1 - Alrededores del pueblo.....	88
1.11 - VENTALLÓ.....	89
1.11.1 - Roques del Tit, alrededores de Saldet (agregado a Ventalló).....	89
1.12 - VILADEMAT.....	90
1.12.1 - Mas Notari.....	90
1.12.2 - Puig de les Sorres.....	90
1.12.3 - Tolegassos.....	91
1.13 - VILANOVA DE LA MUGA.....	93
1.13.1 - Iglesia de Sant Joan Ses Closes.....	97
2 - BAIX EMPORDA.....	95
2.1 - BEGUR.....	95
2.1.1 - Castillo de Begur (núcleo urbano).....	95
2.2 - CALONGE.....	95
2.2.1 - Collet de Sant Antoni o Santa Maria del Mar (o del Collet).....	95
2.3 - CASTELL D'ARO.....	96
2.3.1 - Camino de entrada a S'Agaró.....	96
2.3.2 - Pla de Palol.....	97
2.3.3 - Platja d'Aro.....	101
2.4 - CORYÀ.....	107
2.4.1 - Puig Rodon.....	107
2.4.1.1 - Problemática e interpretación.....	113
2.5 - PALAFRUGELL.....	112
2.5.1 - Llafranch.....	114

2.6 - PALAMOS.....	127
2.6.1 - El Palau (Vilaromà).....	127
2.6.2 - Sant Esteve del Mar o de la Fosca.....	129
2.7 - PERATALLADA.....	131
2.7.1 - Can Aliu.....	131
2.7.2 - Mas de Dalt (o Mas Saló).....	131
2.7.3 - Iglesia de Sant Esteve de Canapost.....	132
2.8 - SANT FELIU DE GUIXOLS.....	133
2.8.1 - Monasterio de la Torre del Fum.....	133
2.8.2 - Monasterio de la Torre del Corn.....	135
2.8.3 - Núcleo urbano: calle del Prior.....	136
2.8.4 - Núcleo urbano: calle de Capmany.....	138
2.8.5 - Sant Amanç.....	138
2.8.6 - Sant Pol.....	139
2.8.7 - Zona de Sant Feliu de Guíxols.....	139
2.9 - SANTA CRISTINA D ARO.....	140
2.9.1 - Bell-lloc: rectoría.....	140
2.10 - TORROELLA DE MONTGRI.....	141
2.10.1 - La Fonollera.....	141
2.10.2 - Puig Mascaró.....	142
2.10.3 - Camp de la Gruta.....	143
2.10.4 - Meda Gran (islas Medes).....	150
2.11 - ULLASTRET.....	151
2.11.1 - Lugar indeterminado del término.....	151
2.12 - VERGES.....	151
2.12.1 - Mas Vicenç.....	151

3 - GIRONES.....	153
3.1 - LELKA.....	153
3.1.1 - Can Espoya (SEIC).....	153
3.2 - CERVIJÓ DE TER.....	154
3.2.1 - La Quintana.....	154
3.3 - CORNELLA DEL TERRI.....	155
3.3.1 - Lugar indeterminado del término.....	155
3.4 - GERONA.....	156
3.4.1 - La ciudad romana de <u>Gerunda</u>	156
3.4.1.1 - Hallazgos en el interior del recinto amurallado.....	158
3.4.1.1.1 - Casa Pastors. Excavación de la muralla romana.....	158
3.4.1.1.2 - Caserna d'Alemanys ("Cuartel de Alemanes")...159	
3.4.1.1.3 - Hallazgos sueltos.....	161
3.4.1.2 - Zona extramuros.....	162
3.4.1.2.1 - Iglesia de Sant Feliu.....	162
3.4.1.2.2 - Plaza de Sant Feliu.....	165
3.4.1.2.3 - Iglesia de Sant Nicolau. Plaza de Santa Llúcia.....	166
3.4.1.2.4 - Paseo Arqueológico.....	166
3.4.1.2.5 - Plaza de Sant Doménech.....	167
3.4.1.3 - LA CIUDAD DE <u>GERUNDA</u> EN EPOCA TARDORROMANA: ESTADO DE LA CUESTION.....	167
3.4.2 - El <u>área rural cercana a Gerunda</u>	167
3.4.2.1 - Can Pau Birol o Bell-lloc del Pla.....	169
3.4.2.2 - Cantera de la Bohiga o Les Pedreres.....	171
3.4.2.3 - Mercadal.....	171
3.4.2.4 - Zona de Gerona.....	172

3.5	PALOL DE FERRELLI.....	173
3.5.1	- El Bosquet del Rajoler.....	173
3.6	SANT GREGORI.....	174
3.6.1	- Domeny.....	174
3.7	SANT JULIA DE RAMIS.....	175
3.7.1	- Puig de Sant Julià.....	175
3.8	SARPIA DE TER.....	176
3.8.1	- Pla de l'Horta.....	176
3.9	VILARARIEJA.....	179
3.9.1	- Campos situados junto al casco urbano.....	179
3.10	VILADASEN'S.....	180
3.10.1	- La Plana.....	180
4	LA SELVA.....	182
4.1	BLANES.....	182
4.1.1	- Ciudad romana de Blanda.....	182
4.2	CALDES DE MALAVELLA.....	183
4.2.1	- Núcleo urbano (ciudad romana de <u>Aquae Calidae</u>)...183	
4.3	HOSTALRIC.....	185
4.3.1	- Núcleo urbano - castillo.....	185
4.4	LLORET DE MAR.....	186
4.4.1	- Ermita de Sant Quirze.....	186
4.5	TOSSA.....	187
4.5.1	- Els Ametllers.....	187
	<u>Estudio</u>	192
5	PLA DE L'ESTANY.....	198
5.1	RANYOLES.....	198
5.1.1	- El Mirador.....	198

5.1.2 - Zona de Banyoles.....	194
5.2 - CAMÓS.....	199
5.2.1 - Vilauba.....	199
5.3 - FORQUERES.....	214
5.3.1 - Mas Castell.....	214
5.3.2 Lugar indeterminado (posiblemente el mismo Mas Castell).....	215
5.4 - SERINYÀ.....	215
5.4.1 - Cova del Reclau Viver.....	215
6 - LA GARROTXA.....	217
6.1 - BESALÚ.....	217
6.1.1 - Núcleo urbano.....	217
6.2 - BEUDA.....	219
6.2.1 - Lugar indeterminado.....	219
6.3 - SALES DE LLIERÇA.....	218
6.3.1 - Cova 120.....	219
6.4 - SANT JAUME DE LLIERÇA.....	221
6.4.1 - Lugar indeterminado.....	221
7 - Cerdanya.....	223
7.1 - ISOVOL.....	223
7.1.1 - Cova d'en Toni o dels Mosquits.....	223
7.2 - LLIVIA.....	227
7.2.1 - Núcleo urbano (ciudad romana de <u>Iulia Livica</u>).....	227
8 - COMARCAS GERUNDENSES (LUGAR INDETERMINADO).....	229
9 - ANDORRA.....	226
9.1 - ANDORRA LA VELLA.....	227

9.1.1 - Sant Vicenç d'Encler.....	227
PROVINCIA DE BARCELONA.....	229
10 - MARESME.....	230
10.1 - ALELLA.....	230
10.1.1 - Alella - autopista.....	230
10.1.2 - Can Llinàs o Can Bofill.....	231
10.1.3 - Can Sors.....	233
10.1.4 - Can Teixidor.....	234
10.1.5 - Lugar indeterminado.....	236
10.2 - ARENYS DE MAR.....	236
10.2.1 - Vall de Maria.....	236
10.3 - ARGENTONA.....	237
10.3.1 - Can Bartrina o Can Madà.....	237
10.3.2 - Junto a la riera de Pins.....	239
10.3.3 - Sant Jaume de Traià.....	239
10.3.4 - Sant Miquel del Cros.....	241
10.3.5 - San Sebastià d'Argentona.....	243
10.4 - CABRERA DE MAR.....	244
10.4.1 - Can Modolell.....	244
10.4.2 - Santa Margarida de Cabrera.....	252
10.5 - CABRILS.....	255
10.5.1 - Can Campins.....	255
10.5.2 - Barri de la Llobatera.....	255
10.5.3 - Barrio del Sant Crist.....	256
10.5.4 - Sant Cristòfor de Cabrils.....	257
10.6 - EL MASNOU.....	258
10.6.1 - Cal Ros de les Cabres.....	258

10.6.2 - Riera de Teià.....	26
10.6.3 - Lugar indeterminado.....	264
10.7 - NATARO.....	264
10.7.1 - La ciudad romana de <u>Iluro</u>	264
10.7.1.1 - Calle de la Beata Maria, n. 3.....	266
10.7.1.2 - Calle de les Espenyas.....	267
10.7.1.3 - Carrer Nou.....	269
10.7.1.4 - Calle de la Palma.....	270
10.7.1.5 - Calle de Fugol, n. 19 - 25.....	270
10.7.1.6 - Can Xammar.....	272
10.7.1.7 - Can Ximenes (<u>sic</u>).....	275
10.7.1.8 - Plaza del Ayuntamiento.....	279
10.7.1.8.1 - <u>Interpretación de los hallazgos</u>	284
10.7.1.9 - Plaça Gran.....	286
10.7.1.10 - Plaza de Sant Cristòfor.....	288
10.7.1.11 - Plaza de Sant Salvador.....	289
10.7.1.12 - Riera.....	291
10.7.1.13 - Zona de la iglesia de Santa Maria.....	291
10.7.1.13.1 - <u>Plaza de Santa Maria, n. 2</u>	291
10.7.1.13.2 - <u>Iglesia de Santa Maria</u>	293
10.7.1.13.3 - <u>Necrópolis junto a la iglesia de Santa Maria</u>	294
10.7.1.13.4 - <u>Plaza del Fossar Xic</u>	296
10.7.1.13.5 - <u>Hallazgos aislados de la zona funeraria cercana a la iglesia de Santa Maria</u>	298
10.7.1.13.6 - Rectoria vella.....	299
10.7.1.14 - Lugar indeterminado.....	300
10.7.1.15 - LA CIUDAD DE <u>ILURO</u> DURANTE LA ANTIGUEDAD TARDIA: ESTADO DE LA CUESTION.....	301

10.7.1.15.1 - Siglo III.....	301
10.7.1.15.2 - Siglos IV y V.....	304
10.7.1.15.3 - Siglos VI - VII.....	307
10.7.2 - Ca la Madrona.....	310
10.7.3 - Camino de Vista Alegre.....	316
10.7.4 - Junto a Can Bada.....	319
10.7.5 - Can Majoral.....	319
10.7.6 - Can Rafart.....	311
10.7.7 - Caputxins.....	313
10.7.7.1 - <u>Problemática e interpretación</u>	319
10.7.8 - Carretera de Francia, junto al Torrent Forcat...322	
10.7.9 - Cirera, cerca de Can Llobet.....	323
10.7.10 - Cirera junto al Camí dels Contrabandistes.....	324
10.7.11 - Figuera Major.....	325
10.7.12 - La Bòbila o Rajoleria Ros.....	326
10.7.13 - Pont de la Vila.....	327
10.7.14 - Propiedad del sr. Farina.....	327
10.7.15 - Rajoleria Matas - calle de Fortuny.....	328
10.7.16 - Rocafonda.....	330
10.7.17 - Sant Martí de Mata.....	331
10.7.18 - Torre Llauder.....	336
10.7.19 - Junto al Torrente de la Pólvora.....	351
10.7.20 - Turó d'Onofre Arnau o Turó de Mata.....	352
10.8 - MÚNIGAT.....	353
10.8.1 - Can Ventura o El Castell.....	357
10.9 - PINEDA.....	354
10.9.1 - Can Roig.....	354

10.10 - PREMIA DE DALI.....	351
10.10.1 - Ca l'Escoda.....	351
10.10.2 - Can Nolla.....	352
10.10.3 - Santa Anna.....	353
10.11 - PREMIA DE MAR.....	359
10.11.1 - Palmar Hotel.....	359
10.12 - SANT ANDREU DE LLAVANERES.....	361
10.12.1 - Can Sans.....	361
10.12.2 - Bajo Sant Pere de Baix.....	364
10.13 - SANT FUL DE MAR.....	365
10.13.1 - Núcleo urbano.....	365
10.13.2 - Monasterio de Sant Pau de la Marina.....	366
10.14 - TEIA.....	368
10.14.1 - Cementerio o Vinya del Senyor Mas.....	368
10.14.2 - Partida de Fosses o Clotes.....	369
10.14.3 - El Palau.....	370
10.14.4 - Lugar indeterminado del término municipal.....	371
10.15 - TIANA.....	372
10.15.1 - Ca l'Andreu y Can Fàbegues.....	372
10.15.2 - Can Sentromà.....	373
10.15.2.1 - <u>Problemática e interpretación</u>	381
10.15.3 - Cantera de Tiana.....	388
10.15.4 - Coll de Vedrans.....	388
10.15.5 - Les Flors.....	389
10.16 - VILASSAR DE DALT.....	390
10.16.1 - Junto al campo de fútbol.....	391
10.17 - VILASSAR DE MAR.....	391
10.17.1 - Rajoleria Robert.....	391

VOLUMEN II

11 - BARCELONA.....	384
11.1 - EL CIUDAD ROMANA DE <u>BARCELINO</u>	384
11.1.1 - EL NUCLEO URBANO DE <u>BARCELINO</u>	384
11.1.1.1 - Murallas.....	387
11.1.1.2 - Palacio episcopal.....	392
11.1.1.3 - Plaza de la Catedral.....	394
11.1.1.4 - Basílica paleocristiana.....	399
11.1.1.4.1 - Topografía y características de la basílica.....	400
11.1.1.4.2 - El baptisterio.....	400
11.1.1.4.3 - Problemas de cronología: fundación, reformas y abandono.....	401
11.1.1.5 - Casa Padellàs / Plaza del Rey.....	406
A - Sector de la casa Padellàs.....	406
B - Sector de la plaza del Rey.....	408
11.1.1.6 - Tinell.....	417
11.1.1.7 - Plaza de Sant Iu - calle de los Condes de Barcelona.....	447
11.1.1.8 - Plaza de Sant Miquel.....	447
11.1.1.9 - Palacio Requesens.....	450
11.1.1.10 - Calle de la Condesa de Sobradíel - Antiguo Palacio Real Menor.....	450
11.1.1.11 - Antiguo convento de la Enseñanza (hoy pasaje del Crédito).....	452
11.1.1.2 - Casa extramuros entre las torres 25 y 26 de la muralla romana.....	457
11.1.2 - NECRÓPOLIS SUBURBANAS.....	454
11.1.2.1 - Necrópolis de Santa María del Mar.....	454
11.1.2.2 - Necrópolis de la Via Layetana - plaza de Antonio Maura.....	457

11.1.2.3 - Necrópolis de la calle del Parque.....	464
11.1.2.4 - Necrópolis de la plaza del Angel.....	467
11.1.2.5 - Plaza de la Villa de Madrid.....	467
11.1.3 - HALLAZGOS NUEVOS.....	469
11.1.4 - LA CIUDAD DE <u>BARCINO</u> EN LA ANTIGÜEDAD TARDÍA: Estado DE LA CUESTIÓN.....	471
11.1.4.1 - <u>Barcino</u> y <u>la crisis del siglo III</u>	471
11.1.4.2 - <u>Siglo IV</u>	471
11.1.4.3 - <u>Siglo V</u>	473
11.1.4.4 - <u>Siglos VI - VII</u>	475
11.2 - EL AREA RURAL.....	478
11.2.1 - Sant Pau del Camp.....	478
11.2.2 - Montjuic. Estadio.....	479
11.2.3 - Necrópolis de la calle de Begur.....	481
11.2.4 - Necrópolis de Finestrelles.....	483
11.2.5 - Necrópolis de Can Casanoves.....	484
11.2.6 - Calle de Puig, en Sant Gervasi de Cassoles.....	485
12 - BARCELONES.....	487
12.1 - BADALONA.....	487
12.1.1 - Núcleo urbano (ciudad romana de Baetulo).....	487
12.1.2 - Bóvila "El Submarí".....	495
12.1.3 - Ca l'Alemany.....	496
12.1.4 - Can Butinyà.....	499
12.1.5 - Can Faxau.....	500
12.1.6 - Can Pi i Gibert.....	504
12.1.7 - Can Renom.....	504
12.1.8 - Can Riviere o Les Puntes.....	505
12.1.9 - Can Trencalós.....	507

12.1.10 - Can Valls / Can Cabanyes.....	510
12.1.11 - Casa Blanca.....	510
12.1.12 - Molí d'en Grau Marimón.....	511
12.1.13 - Pomar de Dalt.....	511
12.1.14 - Sant Jeroni de la Murtra.....	511
12.1.15 - Torrent de Can Butinyà.....	514
12.1.16 - Turó d'en Seriol.....	516
12.2 - HOSPITALET DE LLOBREGAT.....	517
12.2.1 - La Torrassa.....	517
12.3 - SANT JUST DESVERN.....	518
12.3.1 - Can Ginestar.....	518
12.3.2 - Can Modolell.....	518
12.3.3 - La Riba.....	519
12.4 - SANTA CULOMA DE GRAMENET.....	520
12.4.1 - Vinya d'en Martí y Vinya d'en Sol.....	522
13 - BAIX LLOBREGAT.....	523
13.1 - BEGUES.....	523
13.1.1 - Cova de Can Sadurní.....	523
13.1.2 - Coveta del Marge del Moro.....	525
13.2 - CORNELLA.....	525
13.2.1 - Santa Maria de Cornellà.....	525
13.3 - GAVA.....	527
13.3.1 - Arenales del Delta del Llobregat.....	527
13.4 - MOLINS DE REI.....	528
13.4.1 - Ca la Còrdia.....	528
13.5 - PALLEJA.....	529
13.5.1 - Ca l'Espluga.....	529

13.6 - SANT BOI DE LLIBREGHÍ.....	531
13.6.1 - Núcleo urbano.....	531
13.7 - SANT JOAN DE SPI.....	534
13.7.1 - Ermita de la Mare de Déu del Bon Viatge.....	534
13.8 - VILADECLANS.....	536
13.8.1 - Can Guardiola.....	536
13.8.2 - Nostra Senyora de Sales.....	537
14 - GARRAF.....	538
14.1 - CASTELLET I LA GORNAL.....	538
14.1.1 - La Serreta.....	538
14.1.2 - Sant Esteve de Castellet.....	538
14.2 - RUBELLES.....	539
14.2.1 - La Solana.....	539
14.3 - SANT PERE DE RIBES.....	540
14.3.1 - Allò en Ros.....	540
14.3.2 - Ca l'Amell.....	543
14.3.3 - El Vilar.....	543
14.3.4 - La Pedra Encantada.....	544
14.3.5 - Sant Pau.....	545
14.4 - SITGES.....	546
14.4.1 - El Vinyet.....	546
14.5 - VILANOVA I LA GELTRÚ.....	548
14.5.1 - Darró.....	548
14.6 - COMARCA DE GARRAF (?).....	552
14.6.1 - Lugar indeterminado de la comarca (?).....	552

15 - VALLES ORIENTAL.....	55
15.1 - BARGUES.....	553
15.1.1 - Can Maspons.....	551
15.1.2 - Can Roca.....	553
15.1.3 - Turó del Rull.....	554
15.2 - CANOSELLES.....	554
15.2.1 - Can Colomer.....	554
15.3 - CANOVES.....	555
15.3.1 - Pla de les Parets.....	555
15.4 - CARDEDEU.....	555
15.4.1 - Pla de Rifanyés o Camp de les Parets.....	555
15.4.2 - Vilalba.....	557
15.5 - GRANOLLERS.....	558
15.5.1 - Núcleo urbano.....	558
15.5.1.1 - Patio de la Viuda Trullàs (antigua prisión)...	558
15.5.1.2 - Plaza del Dr. Guillamet.....	560
15.5.1.3 - Sant Esteve.....	560
15.5.1.4 - Casco antiguo de Granollers.....	561
15.5.1.5 - GRANOLLERS (<u>SEMFRONIANA?</u>) DURANTE LA ANTIGUEDAD TARDIA: ESTADO DE LA CUESTION.....	562
15.5.2 - El área rural.....	562
15.5.2.1 - Calle de Sant Jaume, n. 121.....	562
15.5.2.2 - Can Fiera.....	564
15.5.2.3 - La Presó.....	564
15.5.2.4 - Lugar indeterminado cercano a Granollers.....	565
15.6 - L'AMETLLA.....	566
15.6.1 - Can Tiano.....	566
15.6.2 - Els Casalots (Cal Draper).....	567

15.7 - LA GARRIGA.....	568
15.7.1 - Can Grau.....	568
15.7.2 - Can Sunyer.....	568
15.7.3 - Can Tarrés.....	569
15.7.3.1 - <u>Problemática e interpretación</u>	575
15.7.4 - Forn Rodó - Vinyes de Can Morull.....	579
15.7.5 - Torrent de l'Apotecari (cerca de La Doma).....	579
15.7.6 - Turó de Can Noguera.....	579
15.7.7 - Alrededores de La Garriga.....	580
15.8 - LES FRANQUESES DEL VALLES.....	581
15.8.1 - Ca l'Aimeric.....	581
15.8.2 - Can Santa Digna.....	582
15.8.3 - Vinya de Can Cot.....	583
15.9 - LLINARS.....	584
15.9.1 - Can Collet.....	584
15.9.2 - Can Rossell.....	585
15.9.3 - Torrassa del Moro.....	585
15.10 - MONTORNES DEL VALLES.....	586
15.10.1 - Lugar indeterminado.....	586
15.11 - FARETS.....	587
15.11.1 - Lugar indeterminado del término.....	587
16 - VALLES OCCIDENTAL.....	589
16.1 - CALDES DE MONTBUI.....	589
16.1.1 - Núcleo urbano.....	589
16.1.2 - Les Violes.....	590
16.1.3 - Polígono industrial Laborda.....	591
16.1.4 - Antiguo instituto Manuel Hugué.....	592

16.1.1 - Lugar indeterminado del termino municipal.....	594
16.2 - CASTELLAR DEL VALLES.....	595
16.3.1 - Sant Feliu del Racó o de Valrà.....	595
16.3 - CERDANYOLA.....	596
16.3.1 - Can Canaleta.....	596
16.3.2 - Les Escoles de Bellaterra.....	597
16.4 - NATADEFERA.....	598
16.4.1 - La Barata.....	598
16.5 - PALAU DE FLEGAMANS.....	599
16.5.1 - Can Gibert.....	599
16.6 - Can Samarruga.....	600
16.7 - POLINYA.....	607
16.7.1 - Can Padró.....	602
16.8 - RUBÍ.....	604
16.8.1 - Núcleo urbano.....	604
16.8.2 - Ca n'Alzamora.....	606
16.8.3 - Silo de Can Fatjó.....	608
16.8.4 - Can Fenollet.....	608
16.8.5 - Ca n'Oriol.....	609
16.8.6 - Can Pi de la Serra.....	610
16.8.7 - Can Sant Joan.....	610
16.8.8 - Can Serrafossar.....	612
16.8.9 - Can Ximelis.....	617
16.8.10 - Industrias "Alex".....	617
16.8.11 - Sant Feliuet de Vilamilanys.....	614
16.9 - SABADELL.....	615
16.9.1 - La Salut.....	615

16.9.2 - Sant Nicolau.....	616
16.9.3 - Lugar indeterminado del término de Sabadell.....	617
16.10 - SANT CUGAT DEL VALLES.....	618
16.10.1 - Monasterio de Sant Cugat. Castro romano y "cella memoriae".....	618
16.10.2 - Can Cabassa.....	619
16.11 - SANTA PERPETUA DE MOIGODA.....	618
16.11.1 - Bóbila Solà o El Xato.....	616
16.11.2 - Santiga.....	619
16.12 - SENTMENAT.....	630
16.12.1 - Cova de la Guanta.....	630
16.13 - TERRASSA.....	635
16.13.1 - La ciudad romana de <u>Egara</u>	635
16.13.1.1 - Iglesias. Basílica de Santa María.....	636
16.13.1.2 - Alrededores de la iglesia de Sant Pere.....	647
16.13.1.3 - Material de procedencia desconocida.....	647
16.13.1.4 - LA CIUDAD DE <u>EGARA</u> EN EPOCA TARDORROMANA: ESTADO DE LA CUESTION.....	648
16.13.2 - El área rural.....	649
16.13.2.1 - L'Aiguacuit.....	649
16.13.2.2 - Can Anglada.....	651
16.13.2.3 - Can Bosch de Basea.....	652
16.13.2.4 - Can Boada del Pi.....	657
16.13.2.4 - Can Jofresa.....	658
16.13.2.5 - Can Sant Feliu (camino de Ullastrell).....	659
16.13.2.6 - Zona de Terrassa.....	661
16.14 - VILADECAVALLS.....	661
16.14.1 - Lugar indeterminado.....	661

17	- ALT PENEDES.....	669
17.1	- COMARCA DE FONTFROBÍ.....	670
17.1.1	- Lugar indeterminado.....	670
17.2	- MEDITERRANEA.....	672
17.2.1	- Fondal de Valldellós.....	671
17.3	- OLTERROLA.....	670
17.3.1	- Can Xic Ferret (Sant Pere Molanta).....	670
17.3.2	- Alrededores de Sant Pere Molanta.....	671
17.4	- PACS.....	677
17.4.1	- Rectoria.....	677
17.5	- PUNONS.....	679
17.5.1	- Lluza de la <u>Font del Molinot</u>	679
17.6	- SANTA MAGARIDA i ELS MONJOS.....	671
17.6.1	- La Gravosa.....	671
17.6.2	- La Riba.....	671
17.6.3	- Mas Castellar.....	673
17.7	- SUBIRATS.....	674
17.7.1	- Fujol d'en Figueres.....	674
17.8	- VILAFRANCA DEL PENEDES.....	675
17.8.1	- Casalot d'Espuny.....	675
17.9	- VILLOBI.....	677
17.9.1	- Can Cotoiu.....	677
17.10	- COMARCA DEL PENEDES.....	678
17.10.1	- Lugar indeterminado.....	678
18	- OSONA.....	679
18.1	- MARGES DE RUDA.....	679
18.1.1	- Monasterio de Sant Pere de Casserres.....	679

18.2 - ORTIGA.....	677
18.2.1 - Puig Ciutat.....	679
18.3 - LAURETET.....	681
18.3.1 - Cova de les Pixarelles.....	681
18.4 - VIC.....	681
18.4.1 - Núcleo urbano. Ciudad romana de <u>Auso</u>	681
18.4.2 - Mas d'Osona.....	682
18.5 - COMARCA DE OSONA.....	684
18.5.1 - Lugar indeterminado.....	684
19 - BERGUEDA.....	685
19.1 - AVIA.....	685
19.1.1 - Sant Vicenç d'Obiols.....	685
19.2 - BERGA.....	685
19.2.1 - Canal dels Avellaners.....	685
19.2.2 - Balma de la Roca Roja.....	686
20 - BAGES.....	688
20.1 - ARTES.....	688
20.1.1 - Núcleo urbano. Plaça Vella.....	688
20.1.2 - Matacans.....	689
20.2 - CASTELLFOLLIT DEL BOIX.....	691
20.2.1 - Can Paleta.....	691
20.2.2 - Maians.....	692
20.3 - CASTELLGALÍ.....	694
20.3.1 - Boades.....	694
20.4 - MANRESA.....	701
20.4.1 - Puig Cardener.....	701
20.4.2 - Els Comtals.....	707

20.5 - MOJA.....	701
20.5.1 - Lugar indeterminado de la población y/o el término.....	701
20.6 - MUBA.....	704
20.6.1 - Alrededores de la iglesia de Santa Maria de Matadars o del Marquet.....	704
20.6.2 - Cueva de Mura.....	705
20.7 - NAVARRESE.....	706
20.7.1 - Capilla de Sant Bartomeu.....	706
20.7.1.1 - <u>Problemática e interpretación</u>	706
20.8 - NAVAS.....	708
20.8.1 - Can Riols.....	708
20.9 - SALLENT.....	708
20.9.1 - Lugar indeterminado.....	708
20.20 - SANT FRUITOS DE BAGES.....	709
20.20.1 - La Feliua.....	709
21 - ANDIA.....	711
21.1 - CARME.....	711
21.1.1 - Serrat del Campaner.....	711
21.1.2 - Vinya de Cal Notari, llamado tambien La Soleia o La Solana.....	711
21.2 - CASTELLFOLLIT DE RIUBREGOS.....	712
21.2.1 - Cal Quec I.....	712
21.3 - CASTELLOLI.....	713
21.3.1 - Serrat dels Moros.....	713
21.4 - ELS PRATS DE REI.....	715
21.4.1 - Núcleo urbano (antigua <u>Sigarra</u>).....	715
21.4.2 - La Portella.....	715

21.5 - IGUALADA.....	711
21.5.1 - Lugar indeterminado del termino.....	715
21.6 - UDENA.....	715
21.6.1 - Cal Mercader.....	715
21.6.2 - Cal Sanador.....	715
21.6.3 - Can Brunet Nou.....	717
21.6.4 - Can Grimau.....	717
21.6.5 - Costa del Tous.....	722
21.6.6 - Els Cups de l'Enric.....	723
21.6.7 - L'Espelt.....	724
21.6.8 - Vinya del Tallaret.....	728
21.7 - RUBIÓ.....	729
21.7.1 - Pla de Rubió.....	729
21.8 - SANTA MARGARIDA DE MONTRUJ.....	731
21.8.1 - Font del Bufó.....	731
21.9 - SANTA MARIA DE MIRALLES.....	737
21.9.1 - Alrededores de Ca l'Albert.....	737
21.10 - VILANOVA DEL CAMÍ.....	738
21.10.1 - Vilar del Met.....	738

VOLUMEN III

PROVINCIA DE TARRAGONA.....	734
22 - BAIX PENEDES.....	735
22.1 - BANYERES.....	735
22.1.1 - Vinya del Cisco.....	735
22.2 - CALAFELL.....	736
22.2.1 - El Vilarenc.....	736

23.3 - LA BISBAL DEL GENERAL.....	743
23.3.1 - Lugar indeterminado.....	743
23.4 - ALT CAMP.....	745
23.4.1 - CALLEJONERIA.....	745
23.4.1.1 - Font Cervellona.....	745
23.4.2 - EL COVER - VILA LLONGA DEL CAMP.....	749
23.4.2.1 - El Cogoll.....	749
23.5 - MONT-RAL.....	743
23.5.1 - Cueva de Mont-ral.....	743
23.6 - DUFFOL.....	744
23.6.1 - Cova de Garrofet.....	744
23.5 - VALL MOLLI.....	745
23.5.1 - Les Cavalleries.....	745
23.6 - VALLS.....	746
23.6.1 - Núcleo urbano (?).....	746
23.7 - VILA-RODONA.....	747
23.7.1 - La Serra.....	747
23.7.2 - Els Vinyets.....	748
23.7.3 - Vilardida.....	749
24 - TARRAGONA.....	754
24.1 - LA ZONA ALTA DE LA CIUDAD.....	755
24.1.1 - Torre de Minerva.....	755
24.1.2 - Claustro de la Catedral.....	758
24.1.3 - Jardín de la Catedral, junto a la calle de les Coques.....	760
24.1.4 - Plaza del Rovellat.....	764
24.1.5 - Plaza del Pallol.....	770

24.1.6 - Torre de Pilato.....	812
24.1.7 - Plaza del Rey.....	813
24.1.8 - Calle de Vila-roma.....	816
24.1.9 - Torre de l'Audiència.....	811
24.1.10 - Antigua Audiencia.....	817
24.1.11 - <u>Antiguo Ayuntamiento</u>	81
24.1.12 - Calle del Trinquet Vell.....	814
24.2 - ZONA BARRIO DE LA CIUDAD.....	814
24.2.1 - Rambla Nova, n. 52.....	814
24.2.2 - Calle de la Unió, n. 52.....	815
24.2.3 - Foro bajo o colonial.....	816
24.2.4 - Calle de Lleida.....	819
24.2.5 - Calle del doctor Zamenhoff, esquina Caputxins...	820
24.2.6 - Calle de Rebolledo.....	820
24.2.7 - Zona del teatro.....	821
24.2.8 - Zona del puerto.....	827
24.3 - NECROPOLIS Y OTROS HALLAZGOS EXTRA MURIS.....	824
24.3.1 - Sector nordoriental.....	824
24.3.1.1 - Calle de Robert Aguiló, n. 38.....	824
24.3.1.2 - Anfiteatro.....	824
24.3.2 - Sector sudoccidental.....	834
24.3.2.1 - Necrópolis paleocristiana del Francolí o "de la fábrica de tabacos".....	834
24.3.2.1.1 - Ocupaciones humanas anteriores y contemporáneas a la necrópolis.....	836
24.3.2.1.2 - Tipología de los enterramientos.....	836
24.3.2.1.3 - Tipos de cubrimiento.....	840
24.3.2.1.4 - La basílica.....	847
24.3.2.1.5 - Datación de la necrópolis.....	846

24.3.2.1.6 - Diferencias locales en las inhumaciones.....	84
24.3.2.1 - Necrópolis del Parc de la Ciutat.....	87
24.3.2.2 - Necrópolis de la calle de Pere Martell.....	88
24.3.2.4 - Necrópolis de la calle de Francesc Bastos.....	88
24.3.2.5 - Necrópolis del n. 5 de la calle de l'Alguer.....	88
24.3.7.6 - Hallazgos funerarios diversos, en la zona suburbana.....	88
24.4 - HALLAZGOS VARIOS.....	88
24.5 - LA CIUDAD DE TARRAGÓ EN EPOCA TARDORROMANA: ESTADO DE LA CUESTION.....	89
24.5.1 - La "crisis" del siglo III.....	89
24.5.2 - Siglo IV.....	89
24.5.3 - Siglo V.....	89
24.5.4 - Siglos VI - VII.....	89
25 - TARRAGONES.....	90
25.1 - ALTAFULLA.....	90
25.1.1 - Els Munts.....	90
25.2 - CONSTANTI.....	90
25.2.1 - Centcelles.....	90
25.2.2 - La Grassa.....	91
25.2.3 - Riudarenes.....	91
25.3 - ELS PALLARESUS.....	91
25.3.1 - Lugar indeterminado cercano a Els Pallaresos.....	91
26 - BAIX CAMP.....	91
26.1 - ALFORJA.....	91
26.1.1 - Yacimiento romano de Alforja.....	91

26.2 - EL MOSTRE	916
26.2.1 - Campos cercanos al núcleo urbano	916
26.3 - EL PENITÈ	917
26.3.1 - Hostal don Joan o Mas de Mario	917
26.3.2 - La Llosa	917
26.3.3 - Villahermosa (17) (Vilafortuny)	918
26.4 - L'HOSTELI D'ELL	920
26.4.1 - La Boada	920
26.5 - LA FEBRÓ	921
26.5.1 - Cueva de La Febró	921
26.6 - LA SELVA DEL CAMP	921
26.6.1 - Paret Delgada	921
26.7 - MUNTROIU	923
26.7.1 - La Roca	923
26.7.2 - Yacimiento romano de Vilaplana	924
26.8 - REUS	924
26.8.1 - Els Antigons	924
26.8.2 - Hort Lluny	945
26.8.3 - Mas de l'Ambrós	946
26.8.4 - Mas d'en Rofes	946
26.8.5 - Pórporas - Mas de Valls	948
26.8.6 - Vilagrassa. Partida de Grossa	949
26.8.7 - Zona de Reus	950
26.9 - RIUDOMS	951
26.9.1 - Hort del Felat y Hort del Serenet	951
26.9.2 - Mas d'en Felip	952
26.9.3 - Mas del Toda	952
26.9.4 - Maspujols (Mas de Gomandí)	955

26.9.5 - Molins Nous.....	964
26.9.6 - La Timba del Castellot.....	964
26.10 - SÀRDOLA.....	965
26.10.1 - Yacimiento romano de Salou.....	966
27 - PRIORAT.....	967
27.1 - MARSA.....	967
27.1.1 - Lugar indeterminado.....	967
28 - BAIX EBRE.....	968
28.1 - BENJAFALT.....	968
28.1.1 - La Vall.....	968
28.1.2 - Ligallo de Lixem.....	969
28.1.3 - Mas del Catxorro.....	969
28.1.4 - Xalamera.....	970
28.2 - RÍTEM.....	971
28.2.1 - Barrugat.....	971
28.3 - TORTOSA.....	986
28.3.1 - La ciudad romana de <u>Dertosa</u>	986
28.3.1.1 - Plaza de Alfonso XII.....	987
28.3.1.2 - Plaza dels Estudis, n. 3.....	987
28.3.1.3 - Plaça de l'Olivera.....	990
28.3.1.3.1 - <u>Problemática e interpretació</u>	998
28.3.1.4 - Hallazgos varios.....	1003
28.3.1.5 - LA CIUDAD DE <u>DERIOSA</u> EN EPOCA TARDORROMANA: ESTADO DE LA CUESTION.....	1007
28.3.1.5.1 - <u>Siglo IV</u>	1004
28.3.1.5.2 - <u>Siglo V</u>	1004
28.3.1.5.3 - <u>Siglo VI</u>	1007

28.3.2 - Casa Blanca.....	1006
28.4 - XERTA.....	1007
29.4.1 - Pals.....	1007
29 - MONTSIA.....	1009
29.1 - AMPOSTA.....	1009
29.1.1 - La Carrova.....	1009
29.2 - L'ALIEFA.....	1010
29.2.1 - Racó de Mussol.....	1010
29.3 - L'ILL DE L'ONA.....	1011
29.3.1 - Cova de Santa Magdalena.....	1011
30 - RIBERA D'EBRE.....	1013
30.1 - ASCO.....	1013
30.1.1 - Els Castellons.....	1013
30.2 - GINESTAR.....	1014
30.2.2 - Mas de Tramuntà.....	1014
30.3 - VINEBRE.....	1015
30.3.1 - Fontjoana.....	1015
30.3.2 - Els Pedruscalls.....	1017
30.3.3 - Lugar indeterminado.....	1018
31 - TERRA ALTA.....	1019
31.1 - HORTA DE SANT JOAN.....	1019
31.1.1 - Mas de Manresa.....	1019
31.1.2 - Penya Gall.....	1019

ACQUINTO CARTE.....	1001
ANÁLISIS DE LA EVIDENCIA ESCRITA.....	1002
1.1 - LOS FUENTES ESCRITAS.....	1003
1.1.1 - Inglés I.....	1003
1.1.2 - Inglés II.....	1004
1.1.3 - Inglés III - VII.....	1004
1.1.4 - Estructura y valoración de los datos contenidos en las fuentes escritas.....	1007
1.1.4.1 - Estructura administrativa.....	1037
1.1.4.2 - Historia política y militar.....	1038
1.1.4.3 - Las ciudades. Economía, sociedad.....	1039
1.1.4.4 - El Cristianismo. Aspectos eclesiásticos.....	1041
1.2 - LA EVIDENCIA EPIGRÁFICA.....	1042
1.2.1 - Epigrafía oficial.....	1044
1.2.1.1 - Dedicaciones imperiales.....	1044
1.2.1.1.1 - Valoración.....	1048
1.2.1.2 - Dedicaciones honoríficas a magistrados y funcionarios.....	1050
1.2.1.2.1 - Valoración.....	1050
1.2.2 - Inscripciones cristianas.....	1051
1.2.2.1 - Inscripciones cristianas no funerarias.....	1051
1.2.2.2 - Epigrafía funeraria.....	1052
1.2.2.2.1 - Las inscripciones de la necrópolis de San Fructuoso o del Francolí.....	1054
1.2.2.2.2 - Inscripciones del área rural.....	1055
1.2.2.2.2.1 - Valoración de las inscripciones funerarias cristianas del área rural.....	1061
1.2.3 - Inscripciones hebreas.....	1062
1.2.3.1 - Valoración.....	1062

1.2.4 - Epigrafía de pequeños objetos.	1064
1.2.4.1 - Valoración.....	1065
1.3 - P. MURALLA.....	1065
1.3.1 - Mosaicos de iglesias.....	1065
1.3.2 - Mosaicos de <u>domus</u> urbanas.....	1065
1.3.3 - Mosaicos ornamentales en <u>villas</u>	1066
1.3.4 - Mosaicos decorando ámbitos funerarios.....	1068
1.3.5 - Museos sepulcrales.....	1068
1.3.6 - Indeterminados.....	1069
1.3.7 - Valoración general de los mosaicos tardorromanos en el Este de la Tarraconense.....	1070
1.4 - COMERCIO DE MARMOLES Y OTROS MATERIALES PÉTREOS...	1072
1.5 - DECORACION ARQUITECTONICA.....	1075
1.5.1 - Epoca bajoimperial.....	1075
1.5.2 - Escultura hispano-visigoda.....	1076
1.6 - SARCOFAGOS DECORADOS.....	1077
1.6.1 - Empuries.....	1077
1.6.2 - Gerona.....	1077
1.6.3 - Barcelona.....	1078
1.6.4 - Tarragona.....	1079
1.6.5 - Hallazgos del área rural.....	1082
1.6.6 - Balance.....	1087
1.7 - <u>MENSAE</u>	1085
1.8 - ESCULTURA EN BULTO REDONDO.....	1087
1.9 - PINTURA.....	1087
1.10 - LA CERAMICA.....	1088
1.11 - LA EVIDENCIA NUMISMATICA.....	1087
1.11.1 - Resultados de la investigación actual.....	1091

1.11.1.1 - De finales del siglo III al año 501.....	1091
1.11.1.2 - Del 501 a 575 y 408 d. de J.C.....	1097
1.11.1.3 - Procedencia del numerario.....	1094
1.11.1.4 - Presencia proporcional del numerario del 64 Imperio.....	1095
1.11.2 - Problemas interpretativos. Nuevas directrices de investigación.....	1095
1.11.2.1 - La circulación monetaria en el siglo V.....	1095
1.11.2.2 - El siglo VI. La amonedaación del reino visigodo.....	1100
1.11.3 - Balance.....	1102
1.12 - EL MOBILIARIO METÁLICO Y LÍTICO. OBJETOS DE HUESO.....	1103
1.12.1 - Mobiliario metálico.....	1103
1.12.2 - Objetos de hueso y material lítico.....	1105
1.13 - OBJETOS DE VIDRIO.....	1105
1.14 - ESTUDIOS PALINOLÓGICOS, FAUNÍSTICOS Y ANTROPOLÓGICOS.....	1106
1.14.1 - Los datos palinológicos.....	1106
1.14.2 - La evidencia de los estudios faunísticos.....	1107
1.14.3 - Estudios antropológicos y paleopatológicos....	1110
CAPITULO 2. VIAS, CONSTRUCCIONES Y NECROPOLIS.....	1111
2.1 - LAS VIAS DE COMUNICACION Y LOS MILIARIOS.....	1111
2.1.1 - Miliarios.....	1114
2.1.1.9 - Balance y conclusiones.....	1117
2.2 - CONSTRUCCIONES PÚBLICAS Y PRIVADAS.....	1118
2.2.1 - Murallas y obras públicas civiles.....	1118
2.2.2 - Edificios eclesiásticos.....	1121
2.2.3 - Arquitectura doméstica.....	1124

2.2.3.1 - Ambitos urbano.....	1114
2.2.3.2 - Testimonios de las tumbas funerales.....	1114
2.2.4 - Conclusiones y observaciones.....	111
2.7 - NEOLITOLIS Y RITOS FUNERARIOS.....	1115
2.8.1 - Delimitación de la evidencia analizada.....	1118
2.8.2 - Tipología de los enterramientos.....	1119
2.8.3 - Consideraciones y estado de la cuestión.....	1171
3 PARTE. DISCUSION DE LA EVIDENCIA Y RESULTADOS.....	1118
1 ESTRUCTURAS POLITICAS Y ADMINISTRATIVAS. EVOLUCION HISTORICA DE LAS MISMAS.....	1119
1.1 - SIGLO IV.....	1119
1.2 - SIGLO V.....	1143
1.3 - SIGLOS VI - VII.....	1147
2 - LA CIUDAD Y EL CAMPO. EVOLUCION E INTERRELACIONES.....	1154
2.1 - SIGLO IV.....	1155
2.2 - SIGLO V.....	1163
2.2.1 - Ocupación de cuevas en la Antigüedad Tardía.....	1170
2.2.2 - Poblados o enclaves en lugares elevados.....	1172
2.3 - SIGLOS VI - VII.....	1174
2.4 - Consideraciones sobre el tema y balance.....	1184
3 - EL COMERCIO. FACTORES DE INTERRELACION E INCIDENCIA DE LAS IMPORTACIONES DURANTE LA ANTIGÜEDAD TARDIA.....	1187
3.1 - PRIMERA FASE: SIGLO IV Y PRIMERA MITAD DEL V D. DE J.C.....	1189
3.2 - SEGUNDA FASE: MEDIADOS DEL SIGLO V A FINALES DEL VI / PRIMERA MITAD DEL VII D. DE J.C.....	1196
3.3 - Consideraciones finales.....	1205

CONCLUSIONES GENERALES.....	11
A - <u>Organización político-administrativa. Historia política, militar y eclesiástica.....</u>	119
B - <u>Tipos de poblamiento y relación ciudad - campo.....</u>	1210
<u>Comercio y economía.....</u>	1115
VOLUMEN II	
APENDICE 1 - CONTEXTOS ESTRATIGRAFICOS.....	1211
APENDICE 2 - PORCENTAJES DE LAS CERAMICAS EN LOS CONJUNTOS MAS IMPORTANTES.....	1246
APENDICE 3 - PORCENTAJES COMPARADOS DE LAS DISTINTAS PRODUCCIONES.....	1296
APENDICE 4 - REPRESENTATIVIDAD DE LAS DOS FASES DE PRODUCCION DE LA SIGILLATA AFRICANA D.....	1303
APENDICE 5 - RELACIONES PROPORCIONALES ENTRE LA SIGILLATA GRIS Y LA ANARANJADA ESTAMPADAS.....	1309
APENDICE 6 - RELACIONES PORCENTUALES DE LAS ANFORAS SEGUN SU AREA DE PRODUCCION.....	1311
APENDICE 7 - ESTADISTICAS DE LOS HALLAZGOS MONETARIOS.....	1314
APENDICE 8 - LISTADO DE CERAMICAS.....	1317
APENDICE 9 - MONEDAS.....	1501
APENDICE 10: HEBILLAS TARDOANTIGUAS Y VISIGODAS.....	1582
NOTAS.....	1587
BIBLIOGRAFIA.....	1598
INDICE.....	1606

TEXTOS DE LAS FIGURAS

Figura 3: MUNICIPIOS Y DOMINIOS

PROVINCIA DE GERONA

ALT EMPORDA

1 - BURDASSA. Ujved d'ou burquesens.

2 - CABANES. L'Aigueta.

3 - FIGUERES. Nucleo urbano; lugar indeterminado (= nucleo urbano ?).

4 - GERRIGAS. Puig Ferrer.

5 - L'ESCALA. La Clota.

Empuries: Ciudad romana.

A - Zona de las cisternas.

B - Otros hallazgos de la ciudad romana.

Neápolis y necrópolis

A - Neápolis (zona de la basilica).

B - Necrópolis emporitanas: Castellet, Martí, Mas Estruch, Robert, necrópolis entre la Neápolis y L'Escala.

Baptisterio entre Vilademat y L'Escala.

Santa Margarida I.

Sant Vicenç.

Sant Martí d'Empuries.

6 - LLIBO. Sant Feliu de Lledó.

7 - ROSÉS. Ciutadella; zona del monasterio de Santa Maria y necrópolis; barrio helenístico; zona de la iglesia; Puig de les Aliques o Creu d'ou Cobertella; Puig de les Muralles o Puig Rom; junto al matadero municipal.

- 8 - SAU?, Carrerana de Orriola.
- 9 - SIBRANA, Alrededores del pueblo.
- 10 - TERNALDO, Fuiga del Tib.
- 11 - VILSIBERAI, De Notaria; Fuig de les Corres; Jolegassua.
- 12 - VILANOVA DE LA MUGA, Iglesia de Sant Joan sus Uixes.

BAIX EMPORDA

- 13 - REGUR, Castell de Regur (nucleo urbano).
- 14 - CALONNE, Collat de Sant Antoni.
- 15 - CASTELL D'ARO, Camino de entrada a S. Agaró; Pla de Falol; Platja d'Aro.
- 16 - CORÇA, Puig Rodon.
- 17 - PALAFRUGELL, Lafranch.
- 18 - PALAMOS, El Palau (Vilaromà); Sant Esteve del Març de Ja Fosca.
- 19 - PERATALADA, Can Aliu; Mas de Dalt.
- 20 - SANT FELIU DE GUIXOLS, Monasterio de la Torre del Fum; monasterio de la Torre del Corn; calle del Prior; calle de Capmany; Sant Amanc; Sant Feli; zona de Sant Feliu de Guixols.
- 21 - SANTA CRISTINA D'ARO, Bell-lloc (rectoría).
- 22 - TORROELLA DE MONTGRI, La Fonollera; Puig Mascaro; Camp de la Gruta; Meda Gran.
- 23 - ULLASTRET, Lugar indeterminado.
- 24 - VERGES, Mas Vicenç.

GIRONES

- 25 - UELBA, Can Espoya.
- 26 - CERVIA DE TER, La Quintana.
- 27 - CORNELLA DEL TERRI, Lugar indeterminado.

35 - BÉRDIGA. Ciudad romana de Berdunda; (San Pau Pineda o Bell-lloc del Pla; cantena de La Bohoga o Les Pedreres; Mercadal).

36 - CALS DE RIBERILL. El Bosquet del Rajoler.

37 - SANT HERBORT. Domeny.

38 - SANT JULIA DE RAMIS. Puig de Sant Julia.

39 - SERRA DE TER. Pla de l'Horta.

40 - VILABARELA. Campos junto al nucleo urbano.

41 - VILLAGRANES. La Plana.

LA SELVA

35 - BLANES. Blanda.

36 - CALDES DE MALAVELLA. Nucleo urbano (ciudad romana de Aquae Calidae).

37 - HOSTALRICH. Nucleo urbano - castillo.

38 - LLORÉ DE MAR. Ermita de Sant Quirze.

39 - PUSSA DE MAR. Els Ametllers.

PLA DE L'ESTANY

40 - BANYOLES. El Mirador; zona de Banyoles.

41 - CAMÓS. Vilauba.

42 - FORQUERES. Mas Castell; lugar indeterminado (Mas Castell?).

43 - SFRINYA. Cueva del Reclau Viver.

GARROTXA

44 - BERSILLU. Nucleo urbano.

45 - BELLDŪ. Lugar indeterminado.

46 - SALS DE LLIERCA. Lloza 120.

47 - SANT JAUME DE LLIERCA. Lugar indeterminado.

CERDANYA

- 16 - ISIVOL. Coza d'en Jordi o dels Marquès.
17 - LA OLA. Núcleo urbano (ciudad romana de Julia Augusta).

ANDORRA

- 18 - ANDORRA LA VELLA. Sant Vicenç d'Inclan.

PROVINCIA DE BARCELONA

MARESME

- 19 - ALELLÀ. Alella - subpoble; Can Llinès o Can Bofill; Can Tor; Can Garridor; lugar indeterminado.
22 - ARENYS DE MAR. Vall de Maria.
23 - ARGENTONA. Can Bartrina o Can Madà; junto a la riera de Pins; Sant Jaume de Traia; Sant Miquel del Cros; Sant Sebastià d'Argentona.
24 - CABRERA DE MAR. Can Modolell; Santa Margarida de Cabrera.
25 - CABRILS. Can Campans; barrio de la Llobatera; barrio del Sant Crist; Sant Cristofor de Cabrils.
26 - EL MASNOU. Cal Ros de les Cabres; Riera de Teia; lugar indeterminado.
27 - MATARÓ. Núcleo urbano (ciudad romana de Iluro); La Ja Madrona; Camino de Vista Alegre; junto a Can Bada; Can Majoral; Can Rafart; carretera de Francia, junto al Torrent Forcat; Cirera, cerca de Can Llobet; Cirera, junto al Camí dels Contrabandistes; Figuera Major; La Bovilla y Rajoleria Ros; Pont de la Vila; propiedad del sr. Farina; Rajoleria Matas - calle de Fortuny; Rocafonda; Sant Martí de Mata; Torre Llauder; junto al Torrent de la Polvora; Turó d'Onofre Arnau o de Mata.
28 - MONTGAT. Can Ventura o El Castell.
29 - PINEDA. Can Rog.
30 - PREMIÀ DE DALT. Ca l'Escoda; Can Nolla; Santa Anna.
31 - PREMIÀ DE MAR. Palmar Hotel.

- 62 - SAINT ANDREU DE LLAVANERES. Can Jans; bajo Sant Pere de Baix.
- 63 - SAINT POL DE MAR. Núcleo urbano; monasterio de Sant Pau de la Marina.
- 64 - TIANA. Cementerio o Vinya del er. Mas; Partida de Fosces o Clotes; El Palau; lugar indeterminado.
- 65 - TIANA. Ca. J Andreu y Can Fabregues; Can Sentrom; Pedrera de Tiana; Coll de Vedrans; Les Flores.
- 66 - VILASSAR DE DALL. Junto al campo de fútbol.
- 67 - VILASSAR DE MAR. Rajoleria Robert.

BARCELONES

- 68 - BADALONA. Núcleo urbano (ciudad romana de Baetulo); Bóvila El Submarí; Ca. l'Alemany; Can Butinyà; Can Palau; Can Pi i Ribert; Can Renom; Can Riviere o Les Fontes; Can Trencalós; Can Valls y Can Laboyes; Casa Blanca; Molí d'en Grau Marimon; Pomar de Dall; Sant Jeroni de la Murtra; Torrent de Can Butinyà; Turó d'en Seriol.
- 69 - L'HOSPITALET DE LLOBREGAT. La Torrassa.
- 70 - SAINT JUST DESVERN. Can Ginestar; Can Modolell; La Fiba.
- 71 - SANTA COLOMA DE GRAMENET. Vinya d'en Martí y Vinya d'en Sol.
- 72 - BARCELONA. Núcleo urbano (ciudad romana de Barcino); Sant Pau del Camp; estadio de Montjuic; Calle de Regur; necrópolis de Finestrelles; Can Casanoves; calle de Puig (Sant Bernat de Cassoles).

VALLES ORIENTAL

- 73 - BIRGUES. Can Maspons; Can Roca; Turó del Rull.
- 74 - CANOVELLES. Can Colomer.
- 75 - CANOVES. Pla de les Farets.
- 76 - CARDEDEU. Pla de Ritanyès o Camp de les Farets; Vilalba.
- 77 - GRANOLLERS. Núcleo urbano; calle de Sant Jaume, n. 111; Can Piena; La Presó; lugar indeterminado cercano a Granollers.

- 80 - LA GARIBELLA. Can Bosc; El Castell (El Traper).
- 81 - LA GARRIGA. Can Grau; Can Sunyer; Can Tàrrer; Forn Boidó (Cova de Can Muro); Torrent de l'Apotecari (cerca de la cova); cova de Can Moquera; alrededores de La Garriga.
- 82 - LAS FUENTES DEL VALLE. Ca. J. Romeno; Can Sant Jaume; Cova de Can Gots.
- 83 - EL NARB. Can Tollet; Ca. Bossell; Torrada del Muro.
- 84 - FUENTES DEL VALLE S. Lugar indeterminado.
- 85 - NARB. Lugar indeterminado del término.

VALLES OCCIDENTAL

- 86 - CALLES DE MONTBUI. Núcleo urbano; Les Viúles; polígono industrial Laborda; antiguo instituto Manuel Hugué; lugar indeterminado del término municipal.
- 87 - CASTELL DE DEL VALLES. Sant Feliu del Racó o de Valré.
- 88 - LLENYOLA. Can Canadella; Les Escoles de Bellaterra.
- 89 - MALDENERA. La Barata.
- 90 - PALAU DE PLEGMANS. Can Gihert; Can Samarraça.
- 91 - POLINYÀ. Can Padró.
- 92 - RUBI. Núcleo urbano; Ca n'Alzamora; silo de Can Fatjó; Can Fontollet; Ca n'Oriol; Can Fí de la Serra; Can Sant Joan; Can Terrafossar; Can Ximelis; industrias "Alex"; Sant Felipet de Vilamilanys.
- 93 - SABADELL. La Salut; Sant Nicolau; lugar indeterminado del término de Sabadell.
- 94 - SANT CUGAT DEL VALLES. Monasterio de Sant Cugat (castro romano y "cella memoriae"); Can Cabassa.
- 95 - SANTA PERPETUA DE MOGODA. Róbila Solà o El Xat; Santija.
- 96 - SENTMENAT. Cova de la Guanta.
- 97 - TERRASSA. Núcleo urbano (ciudad romana de Egara); L'Aiguacort; Can Anglada; Can Bosch de Baza; Can Borda del Pi; Can Jofresa; Can Sant Feliu (camino de Ullastrell); zona de Terrassa.
- 98 - VILADELLAVALLS. Lugar indeterminado.

BAIX LLOBREGAT

- 97 - TEJALIES. Lova de Can Solerius; coveta del Marge del Nord.
98 - URSHELLE. Santa Maria de Cornellà.
99 - RUBA. Arenales del Delta.
100 - MOLINS DE REI. Ca la Còrdia.
101 - PALLEJA. La J Esploja.
102 - SANT ROI DE LLOBREGAT. Núcleo urbano.
103 - SANT JOAN DESPI. Ermita de la Mare de Deu del Bon Viatge.
104 - VILADECANS. Can Guardiola; Ntra. Sra. de Sales.

OSONA

- 105 - LES MASIES DE RODA. Sant Pere de Casserres.
106 - ORISTA. Puig Ciutat.
107 - TAVELLET. Lova de les Fixarelles.
108 - VIC. Nucleo urbano (ciudad romana de BISG); Mas d Osona.
109 - COMARCA DE OSONA. Lugar indeterminado.

BERGUEDA

- 110 - AVIA. Sant Vicenç d Obiols.
111 - BERGA. Canal dels Avellaners; Balma de la Roca Roja.

BAGES

- 112 - ARTES. Plaça Vella; Matacans.
113 - CASTEFOLLIT DEL BOIX. Can Faleta; Malans.
114 - CASTELLGALI. Boades.
115 - MANRESA. Puig Cardener; Els Comtals.
116 - MOJA. Lugar indeterminado.

- 117 - MURA. Santa Maria de Masadana o del Marquet; Can de Mura.
- 118 - NAVARRES. Capella de Sant Bartomeu.
- 119 - NERIS. Can Riolu.
- 120 - SALLENY. Lugar indeterminado.
- 121 - SANT FRUITOS DE BAGES. La Felua.

ANNOIA

- 122 - CAHMF. Serrat del Campaner; Vinya de Cal Notari (La Solana o La Solana).
- 123 - CASTELLFOLLIT DE RUBREGUS. Cal Querol.
- 124 - CASTELLFOLLIT. Serrat dels Moros.
- 125 - ELS PRATS DE RF1. Núcleo urbano (ciudad romana de Sigarra); La Portella.
- 126 - IGUALADA. Lugar indeterminado.
- 127 - ODENA. Cal Merceder; Cal Sanador; Can Brunet Nou; Can Grunau; Costa del Tous; Els Cops de l'Enriu; L'Espelt; Vinya del Tallaret.
- 128 - RUBIO. Pla de Rubio.
- 129 - SANTA MARGARIDA DE MONTEUJ. Font del Rufó.
- 130 - SANTA MARIA DE MIRALLES. Alrededores de Cal Albert.
- 131 - VILANOVA DEL CAMI. Vilar del Met.

GARRAF

- 132 - CASTELLET I LA GORNAL. La Serreta; Sant Esteve de Castellet.
- 133 - CURELLS. La Solana.
- 134 - SANT FERE DE RIBES. Aljo en Fos; Cal Amell; El Vilar; La Pedra Encantada; Sant Feu.
- 135 - SINES. El Vinyet.
- 136 - VILANOVA I LA GELTRU. Darró.

ALT PENEDES

- 137 - GUARDIOLA DE FONTEBUI. Lugar indeterminado.
- 138 - METJOUA. Cova de l'Àguila de Fontebui.
- 139 - OLEFDOLA. Can Xic Ferrer (Sant Pere Molanta); alrededores de Sant Pere Molanta.
- 140 - PÀCS. Pontons.
- 141 - PONTONS. Cova de Ja Font del Molinet.
- 142 - SANTA MARGARIDA I ELS MONJOS. La Gravosa; La Ribà; Mas Castellar.
- 143 - SURTRATS. Pujol d'en Figueres.
- 144 - VILFRANCA. Casalet d'Espuny.
- 145 - VILLOBI. Can Cotoliu.
- 146 - COMARCA DEL PENEDES. Lugar indeterminado.

BAIX PENEDES

- 147 - BANYFRES. Vinya del Ciscó.
- 148 - CALAFELL. El Vilarenc.
- 149 - LA BISBAL. Lugar indeterminado.

ALT CAMP

- 150 - AIGUAMURCIA. Font Cervellona.
- 151 - ALCOVER - VILALLONGA. El Cogoll.
- 152 - MONT-RAL. Cova de Mont-ral.
- 153 - QUEROL. Cova del Garrofet.
- 154 - VALMOLL. Les Cavalleries.
- 155 - VALLS. Núcleo urbano (?).
- 156 - VILA-RODUNA. La Serra; Els Vinyets; Vilardida.

TARRAGONES

- 157 - TARRAGONA. Núcleo urbano (ciudad romana de Tarraco).

158 - ALTAFULLA. El Monts.

159 - CONSTANTÍ. Centelles; la brassa; Baudanens.

160 - LES PALLARSERS. Lugar indeterminado.

BAIX CAMP

161 - ALFORJA. Yacimiento romano de Alforja.

162 - ALMOSTE. Campos cercanos al núcleo urbano.

163 - CAJERILS. Hostal don Joan o Mas de Mariot; La Llosa; Vilahermosa (L.).

164 - CASTELLVÍ. La Boada.

165 - LA FEBRO. Cova de La Febro.

166 - LA SELVA DEL CAMP. Paret Delgada.

167 - MONROIG. La Roca; yacimiento de Vilaplana.

168 - REUS. Els Antiquos; Hort Lluny; Mas de l'Ambros; Mas d'en Rofes; Pòrporos - Mas de Vall; Vilaqrassa, partida de Grossa; zona de Reus.

169 - RUDÒMS. Hort del Pelat y Hort del Serenet; Mas d'en Felip; Mas del Toda; Maspugols (Mas de Gomandí); Molins Nous; La Finca del Castellot.

170 - SALOU. Yacimiento romano de Salou.

PRIORAT

171 - MARSA. Lugar indeterminado.

BAIX EBRE

172 - BENJALLET. La Vall; Ligallo de Lirem; Mas del Catxorro; Xalamera.

173 - RÍEM. Barrugat.

174 - TORTOSA. Núcleo urbano (ciudad romana de Dertosa); Casa Blanca.

175 - XERTA. País.

RIBERA D EBRE

176 - ASCO. Els Castellons.

177 - SINE TAR. Mas de Tramuntà.

178 - MINERRE. Fontjoana; Els Pedruscolls; lugar indeterminado.

TERRA ALTA

179 - HORTA DE SANT JOAN. Mas de Manresa; Font de Gall.

MONTSIA

180 - AMPUSTA. La Terrava.

181 - L'ALDEA. Racó de Mussol.

182 - ULLDECONA. Cova de Santa Magdalena.

Figura 3: Ciudades y vías romanas.

Figura 3: Ubiempados de la Antigüedad Tardía.

Figura 4: Distribución de los mosaicos bajoimperiales.

Figura 5: Distribución de los sarcófagos paleocristianos y bajoimperiales en general.

Figura 6: Distribución de la sigillata africana C con decoración aplicada.

Figura 7: Distribución de la sigillata africana E.

Figura 8: Distribución de las cerámicas finas tardorromanas del Mediterráneo oriental (Late Roman C, sigillata chipriota, egipcia b y posible egipcia C).

Figura 9: Planta de Empuries (segun Kury 1954 - iv, modificada).

- 1 - Caserme.
- 2 - Necrópolis paleorromana de la Neapolis.
- 3 - Necrópolis del Castellet.
- 4 - Necrópolis Doria.
- 5 - Necrópolis del Mas Estruch.
- 6 - Necrópolis Robert.
- 7 - Necrópolis situada entre la Neapolis y L Escala.
- 8 - Sant Martí d'Empuries.

Figura 10: Planta de Gerona (segun Nolla 1987), con indicación de los lugares en los que se han efectuado hallazgos de materiales hagiimperiales.

- 1 - Casa Pastors.
- 2 - Caserna d'Alemanys.
- 3 - Iglesia de Sant Feliu.
- 4 - Plaza de Sant Feliu.
- 5 - Iglesia de Sant Nicolau - pza. de Santa Llucia.
- 6 - Paseo Arqueológico.
- 7 - Pza. de Sant Domènec.

Figura 11 - Planta de la ciudad romana de Haetulo (Badalona), segun Guitart 1976.

- 1: termas.

Figura 12: Planta de la ciudad romana de Iluro (Mataró), segun plano de Robert Leonart (con la colaboración de Joan-Francesc Clariana).

- 1 - C. Beata Maria, n. 3.
- 2 - C. Espenyes.
- 3 - C. Nou.
- 4 - C. Ja Palma.
- 5 - c. Fajol, n. 19, 25.
- 6 - Can Xammar.
- 7 - C. Ximenes.
- 8 - Pza. Ayuntamiento.
- 9 - Pza. Gran.
- 10 - Pza. Sant Cristofor.
- 11 - Pza. Sant Salvador.
- 12 - Riera.
- 13 - Pza. Santa Maria, n. 2.
- 14 - Iglesia de Santa Maria.
- 15 - Necrópolis junto a la iglesia de Santa Maria.
- 16 - Pza. del Fossar Xic.
- 17 - Zona Sur de la iglesia de Santa Maria.
- 18 - Rectoria Vella.

Figura 17: Planta de la ciudad romana de BARRAIO (Barcelona), según Banké 1924 (modificado), con indicación de los lugares en los que se han hallado materiales arqueológicos.

- 1 - Fonte JJ.
- 2 - Pórtico episcopal.
- 3 - Pra. de la Catedral.
- 4 - Basílica paleocristiana.
- 5 - Pla. Codellàs - pra. del Rey.
- 6 - Tunell.
- 7 - Pra. de Sant Joan - c. Condes de Barcelona.
- 8 - Pra. de Sant Miquel.
- 9 - Palacio Tequesens.
- 10 - C. Condesa de Sonradet - Palacio Real Menor.
- 11 - Antiguo convento de l'Encanyada.
- 12 - Casa o trameres de las Torres 15 y 20.

Figura 14: Planta de la ciudad de Tarragona con situación de los hallazgos de época tardorromana citados en el texto (según plano de base del IFD A, modificado).

- 1 - Torre de Muerva.
- 2 - Claustro de la Catedral.
- 3 - Jardín de la Catedral, junto a la calle de les Coques.
- 4 - Plaza del Rovellat.
- 5 - Plaza del Pallol.
- 6 - Torre de Pilato.
- 7 - Plaza del Rey.
- 8 - Calle de Vila-roma.
- 9 - Torre de l'Audiència.
- 10 - Antigua Audiencia.
- 11 - Antiguo Ayuntamiento.
- 12 - Calle del Trinquet Vell.
- 13 - Rambla Nova, n. 52.
- 14 - Calle de la Unió, n. 52.
- 15 - Foro bajo o colonial.
- 16 - Calle de Lleida.
- 17 - Calle del doctor Zamenhoff, esquina Caputvins.
- 18 - Calle de Rebolledo.
- 19 - Zona del teatro.
- 20 - Zona del puerto.
- 21 - Calle de Robert Aguiló, n. 78.
- 22 - Antiteatro.
- 23 - Necrópolis paleocristiana del Francolí o "de la fabrica de tabacos".
- 24 - Necrópolis del Parc de la Ciutat.
- 25 - Necrópolis de la calle de Pere Martell.
- 26 - Necrópolis de la calle de Francesc Bastos.
- 27 - Necrópolis del n. 5 de la calle de l'Alguer.

Figura 15: Planta del casco antiguo de Tortosa (según Giner - Arbeloa 1986 - 87), con indicación de los lugares en que se han hallado materiales tardorromanos.

- 1 - Pla. de Alfonso III.
- 2 - Pla. de Ja. Estopi, n. 3.
- 3 - Pla. de l'Ollivera.

Figura 16: Parte superior: planta de la factoria de la Ciutadella de Roses (Alt Empordà, Gerona) (según Nollé 1984). Parte inferior: planta de la villa de Vilantia (Camos, Fla de l'Estany, Gerona) (según Roure et alii 1988).

Figura 17: Parte superior: planta del yacimiento de Caputxins (Mataró, Maresme, Barcelona) (según SAMM, recogido de Freyrot 1981 A). Parte inferior: planta de la villa de Torre Lleuder (Mataró, Maresme, Barcelona) (según Prevosti - Clariana 1982 - 83).

Figura 18: Parte superior: planta de la villa de Can Sentromà (Tiana, Maresme, Barcelona) (según Gurt - Ferrando 1987). Parte inferior: planta de la zona de las termas de la villa de Can Garrés (La Garriga, Vallès Oriental, Barcelona) (según R. Mar y J. Pardo, publicado en Pàmies - Pardo 1997).

Figura 19: - Planta de la fortificación de época tardorromana y de la basilica paleocristiana y visigoda de Sant (lugar del Vallès (según Keay 1984 B).

Figura 20: Parte superior: planta de las estructuras arquitectónicas excavadas en el yacimiento de La Felua (Sant Fruitós de Bages, Bages, Barcelona) (según Sánchez 1990). Parte inferior: planta de la villa de l'Espelt (Odèn, Anoya, Barcelona) (según Carreras - Enrich - Nollé 1989).

Figura 21: **Can Bartrina o Can Madà** (Argentona, Maresme): sigillata africana D (1 y 2); sigillata africana C (3); sigillata gris estampada (4).

Figura 22: **Caputxins** (Mataró, Maresme): sigillata africana (1); sigillata africana C con decoración aplicada (2); sigillata africana C tardía (3); sigillata africana D (4 y 5).

Figura 23: **Caputxins** (Mataró, Maresme): sigillata africana D.

Figura 24: **Caputxins** (Mataró, Maresme): sigillata gris estampada.

Figura 25: **Caputxins** (Mataró, Maresme): sigillata gris estampada.

Figura 26: Caputxins (Nalloró, Maresme): ánforas africanas.

Figura 27: Granollers, patio viuda Trullàs (Granollers, Vallès Oriental): sigillata africana C (1); sigillata africana C con decoración aplicada (2); sigillata africana C (3 a 5); sigillata hispánica tardía (6 y 7); sigillata gris estampada (8).

Figura 28: Granollers, patio viuda Trullàs (Granollers, Vallès Oriental): cerámica común (1); ánforas africanas (2 y 3).

Figura 29: Granollers, Sant Esteve (Granollers, Vallès Oriental): ánforas africana (1) y oriental (2).

Figura 30: Can Tarrés (La Garriga, Vallès Oriental): sigillata "lucerna" o brillante (1); sigillata africana C (2 y 3); sigillata africana D (4 a 9).

Figura 31: Can Tarrés (La Garriga, Vallès Oriental): sigillata gris estampada (1, 3 y 4); sigillata anaranjada estampada (2).

Figura 32: Can Tarrés (La Garriga, Vallès Oriental): sigillata hispánica tardía (1); lucernas africanas, forma Atlante VIII (2 y 3); cerámica común reductora (4).

Figura 33: Can Tarrés (La Garriga, Vallès Oriental): lucerna africana de la forma Atlante VIII.

Figura 34: Cova de La Guanta (Sentmenat, Vallès Occidental): sigillata africana D.

Figura 35: Cova de la Guanta (Sentmenat, Vallès Occidental): sigillata gris estampada.

Figura 36: Cova de la Guanta (Sentmenat, Vallès Occidental): sigillata gris estampada.

Figura 37: Cova de la Guanta (Sentmenat, Vallès Occidental): sigillata gris estampada.

Figura 38: Can Samarruga (Palau de Flegamans, Vallès Occidental): sigillata anaranjada estampada (1, 3 y 4).
Cova de la Guanta (Sentmenat, Vallès Occidental): sigillata gris estampada (2 y 5).

Figura 39: Cova de la Guanta (Sentmenat, Vallès Occidental): sigillata gris estampada (1 y 2); vidrio tardorromano (3 a 6).

Figura 40: Cova de la Guanta (Sentmenat, Vallès Occidental): cerámica engobada atípica (1); cerámica pintada (2).

- Figura 43: Can Sant Feliu (Ferriassa, Llobès - Occidental): antora africana (1) - Oriental (2).
- Figura 44: Cova de la Font del Molinot (Fontons, Alt Camp) - sigillata gris estampada (1). Mas Castellar (Serra Montserrat - Els Molinos): sigillata africana D (2).
- Figura 45: Els Vinyets (Vilatorrada, Alt Camp): sigillata espanyola (1) (1); ceràmica comuna gris (2). Font Cervellona (Vilatorrada, Alt Camp): sigillata africana D (3); sigillata africana D estampada (4).
- Figura 46: La Serra (Vilatorrada, Alt Camp): sigillata maragatada eslampada (1); sigillata gris estampada (2).
- Figura 47: La Serra (Vilatorrada, Alt Camp): antora africana.
- Figura 48: Vilardida (Montferri, Alt Camp): sigillata "lucente" o brillant (1); sigillata africana D (2 a 4).
- Figura 49: Vilardida (Montferri, Alt Camp): sigillata africana D (1 a 3); sigillata africana E (4); antora africana (5).
- Figura 50: Els Antigons (Reus, Baix Camp): sigillata "lucente" o brillant.
- Figura 51: Els Antigons (Reus, Baix Camp): sigillata africana D.
- Figura 52: Els Antigons (Reus, Baix Camp): sigillata africana D.
- Figura 53: Els Antigons (Reus, Baix Camp): sigillata africana D.
- Figura 54: Els Antigons (Reus, Baix Camp): sigillata africana D.
- Figura 55: Els Antigons (Reus, Baix Camp): sigillata africana D.
- Figura 56: Els Antigons (Reus, Baix Camp): sigillata africana D.
- Figura 57: Els Antigons (Reus, Baix Camp): sigillata gris estampada.

- Figura 58: Els Antigons (Reus, Baix Camp): sigillata gris estampada.
- Figura 59: Els Antigons (Reus, Baix Camp): sigillata anaranjada estampada (1); sigillata gris estampada (2 a 5).
- Figura 60: Els Antigons (Reus, Baix Camp): sigillata gris estampada (1 a 3); sigillata anaranjada estampada (4 a 7).
- Figura 61: Els Antigons (Reus, Baix Camp): ceràmica engobada atípica de imitació de la sigillata (1 i 2); sigillata hispànica tardia (3 a 8).
- Figura 62: Els Antigons (Reus, Baix Camp): sigillata hispànica tardia.
- Figura 63: Els Antigons (Reus, Baix Camp): ànforas africanas.
- Figura 64: Els Antigons (Reus, Baix Camp): ànforas africanas.
- Figura 65: Els Antigons (Reus, Baix Camp): ànforas del Mediterráneo oriental.
- Figura 66: Els Antigons (Reus, Baix Camp): ànfora del Mediterráneo oriental (1); ànfora sud-hispànica (2).
- Figura 67: Els Antigons (Reus, Baix Camp): ànforas sud-hispànicas.
- Figura 68: Els Antigons (Reus, Baix Camp): ànforas sud-hispànicas.
- Figura 69: Els Antigons (Reus, Baix Camp): ànforas de probable producció local o regional (1 i 2) y de procedència indeterminada (3).
- Figura 70: Molins Nous (Riudoms, Baix Camp): sigillata africana D.
- Figura 71: Molins Nous (Riudoms, Baix Camp): sigillata africana D.
- Figura 72: Molins Nous (Riudoms, Baix Camp): sigillata gris estampada.
- Figura 73: Molins Nous (Riudoms, Baix Camp): sigillata chipriota (1); sigillata anaranjada estampada (2); sigillata gris estampada (3).
- Figura 74: La Timba del Castellot (Riudoms, Baix Camp): ceràmica engobada atípica de imitació de la sigillata (1); sigillata africana D (2); ànfora africana (3).

Figura 75: Molins Nous (Raióbrera, Baix Camp): sigillata africana D.

Figura 76: Yacimiento romano de Salou (Salou, Baix Camp): sigillata africana D (1 a 3); sigillata hispanica tardia estampada (4 a 4); Villahermosa (?) - Vilaafortuny (Cambrils, Baix Camp): anfora africana (5 y 6).

Figura 77: Mas del Catxorro (Benifallet, Baix Ebre): sigillata africana D.

Figura 78: Mas del Catxorro (Benifallet, Baix Ebre): sigillata africana D.

Figura 79: Mas del Catxorro (Benifallet, Baix Ebre): sigillata africana D (1 a 5); sigillata africana E (7); sigillata gris estampada (6); sigillata hispanica tardia (8).

Figura 80: Mas del Catxorro (Benifallet, Baix Ebre): sigillata hispanica tardia.

Figura 81: Mas del Catxorro (Benifallet, Baix Ebre): lucerna africana de la forma Atlante X (1); cerámica comun de coccion reductora (2 a 4).

Figura 82: Mas del Catxorro (Benifallet, Baix Ebre): cerámica comun de coccion reductora (1 a 3); ánfora africana (4).

Figura 83: Tortosa - calle de Taules Velles (Tortosa, Baix Ebre): sigillata africana C tardia (1); sigillata africana D (2); Tortosa - zona de la Catedral (Tortosa, Baix Ebre): lucerna africana, forma Atlante X (3); Tortosa - Telefónica (Tortosa, Baix Ebre): sigillata gris estampada (4).

Figura 84: Tortosa - pza. de Alfonso XII (Tortosa, Baix Ebre): sigillata africana D.

Figura 85: Tortosa - pza. de l'Olivera (Tortosa, Baix Ebre): sigillata africana C estampada (1); sigillata africana C tardia (2 a 4); sigillata africana D (5 y 6).

Figura 86: Tortosa - pza. de l'Olivera (Tortosa, Baix Ebre): sigillata africana D.

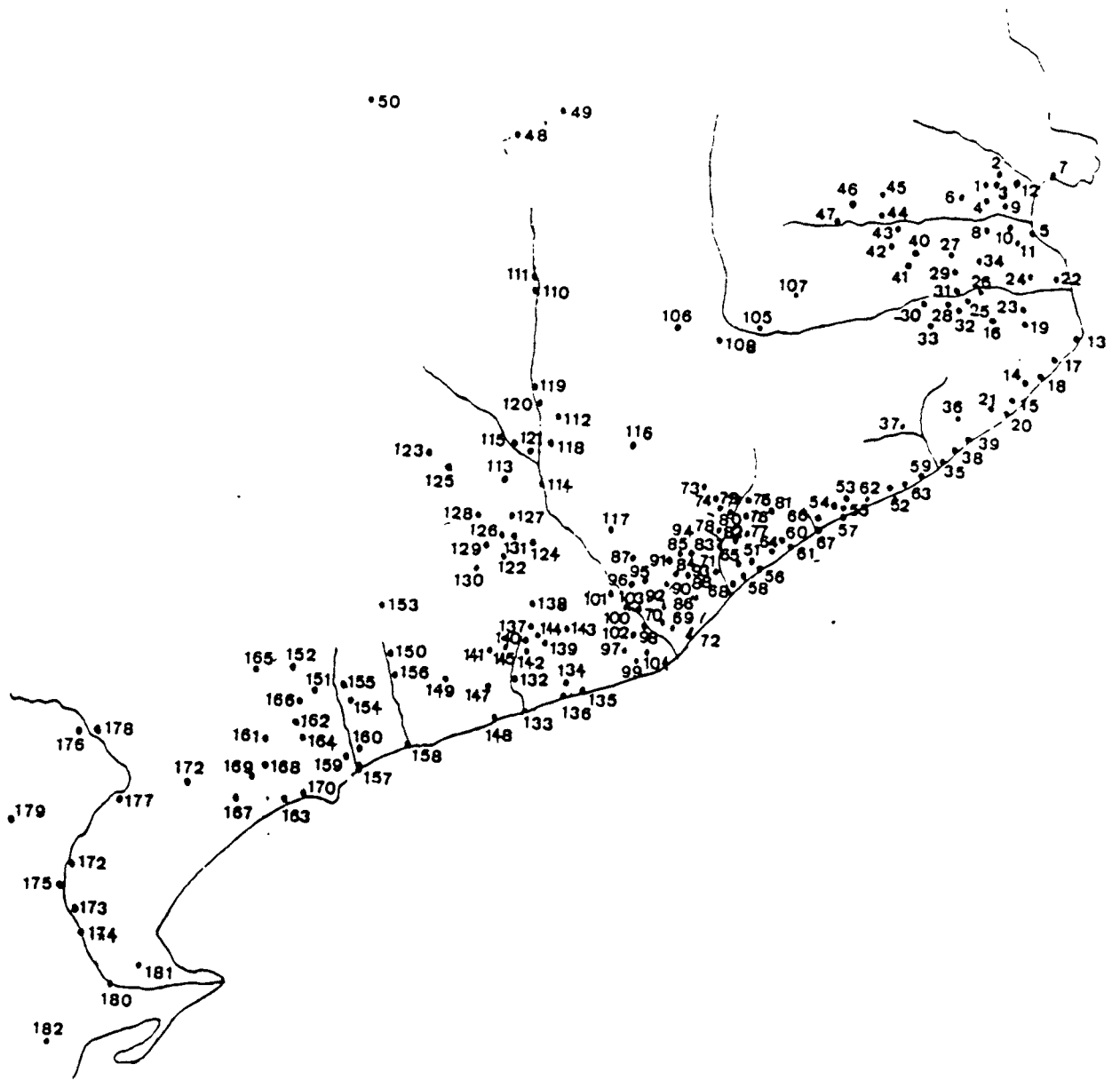
Figura 87: Tortosa - pza. de l'Olivera (Tortosa, Baix Ebre): sigillata africana D.

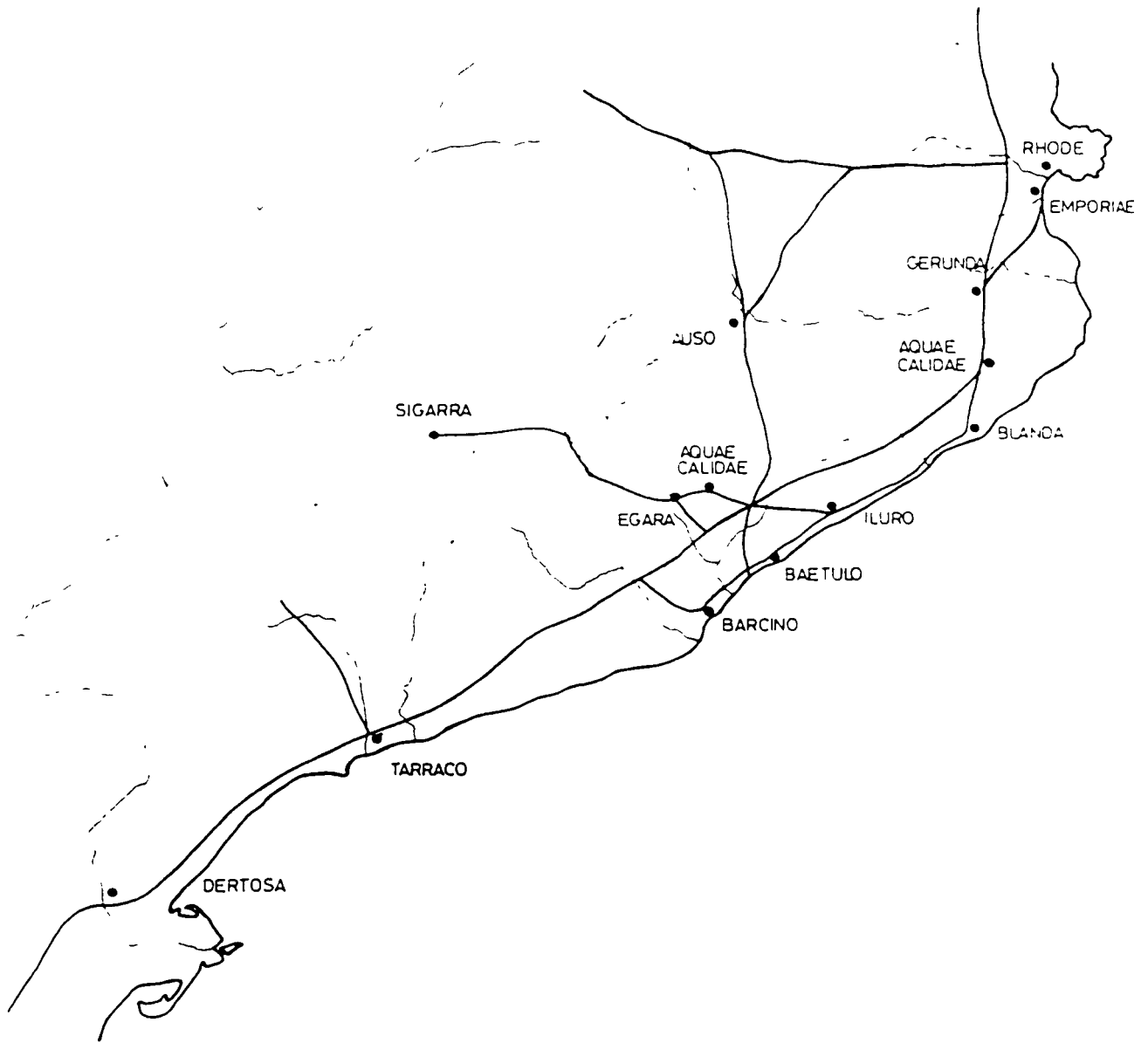
Figura 88: Tortosa - pza. de l'Olivera (Tortosa, Baix Ebre): sigillata africana D.

Figura 89: Tortosa - pza. de l'Olivera (Tortosa, Baix Ebre): sigillata africana E (2); sigillata chipriota (1); sigillata gris estampada (5); sigillata hispanica tardia (3); cerámica comun oxidada (4 y 6).

Figura 90: Tortosa - pza. de l'Olivera (Tortosa, Ebr): ánforas africanas.

Figura 91: Tortosa - pza. de l'Olivera (Tortosa, Ebr): ánforas africanas (1 a 10); oriental (11 a 12) y sud-hispánica (13).







DERTOSA •

TARRACO •

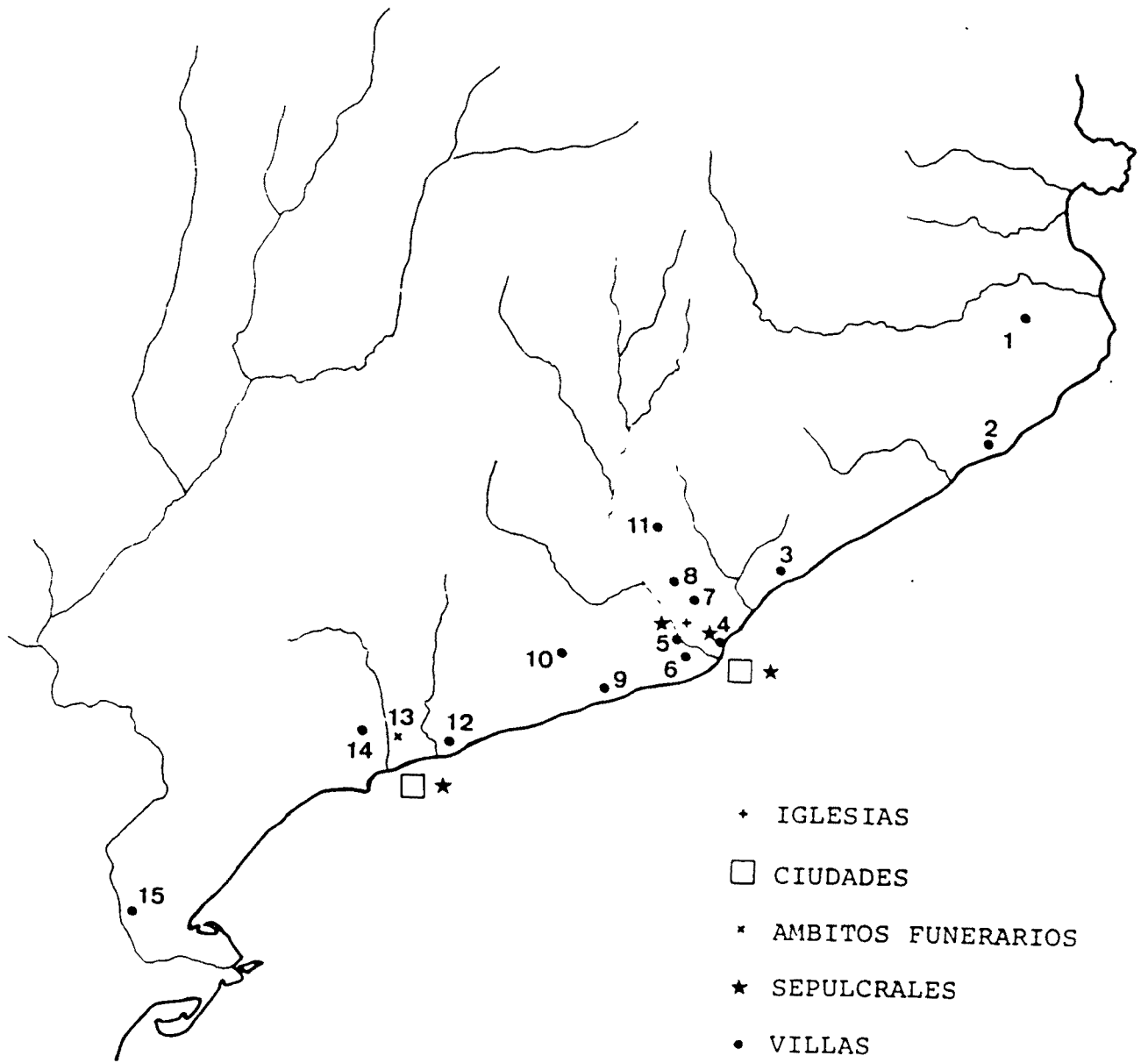
EGARA •

BARCINO •

AUSO •

GERUNDA •

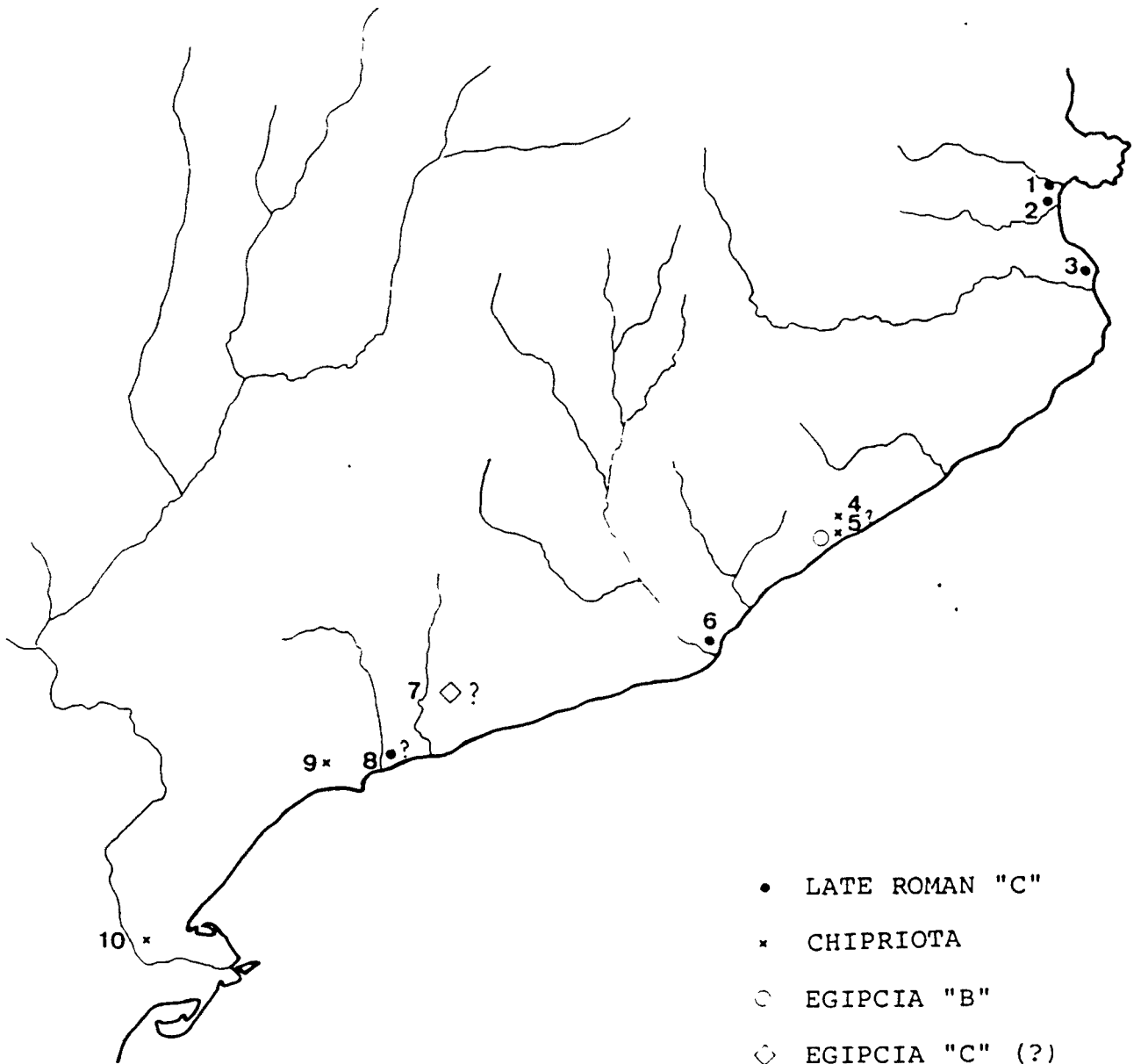
EMPORIAE •

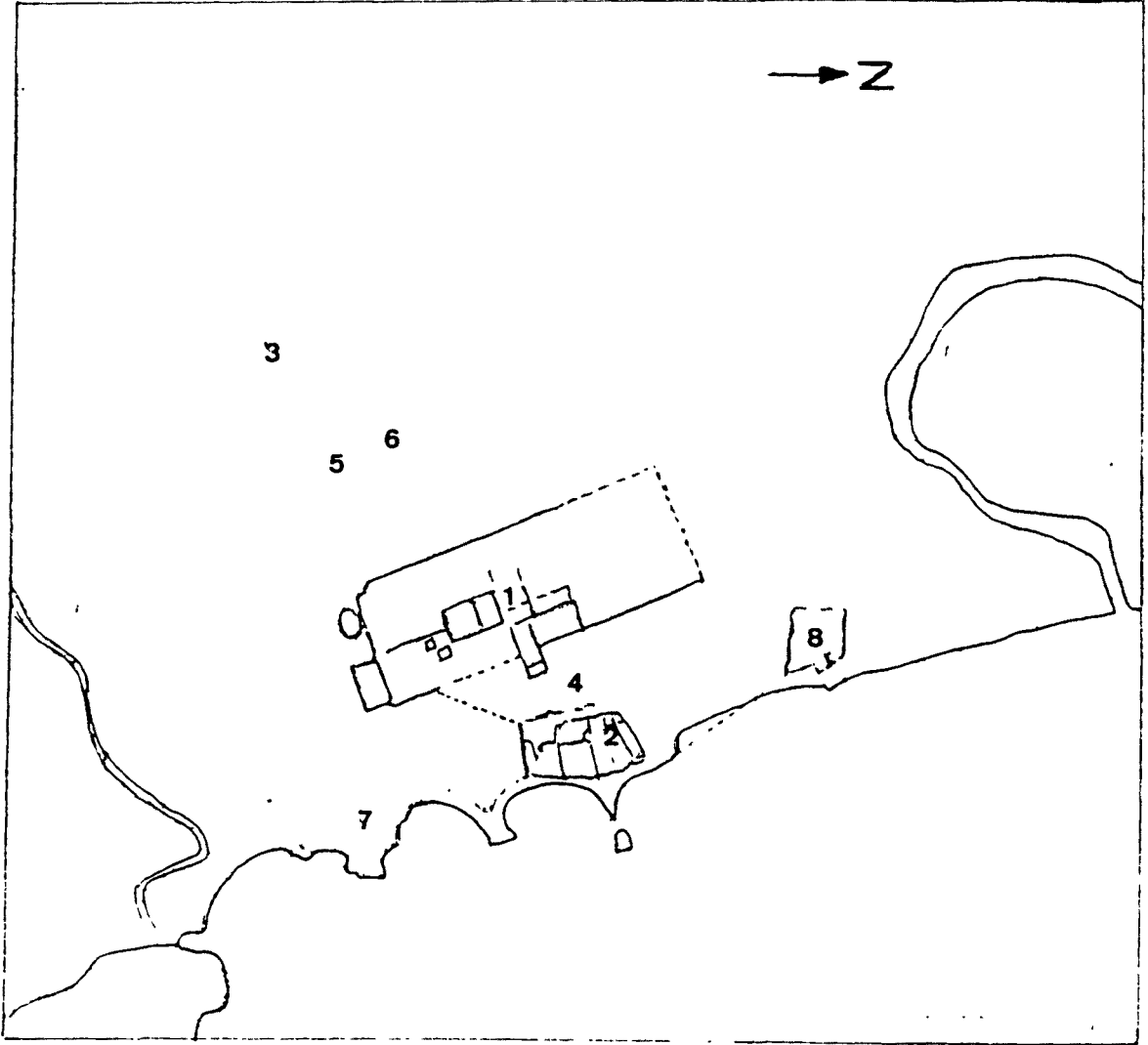


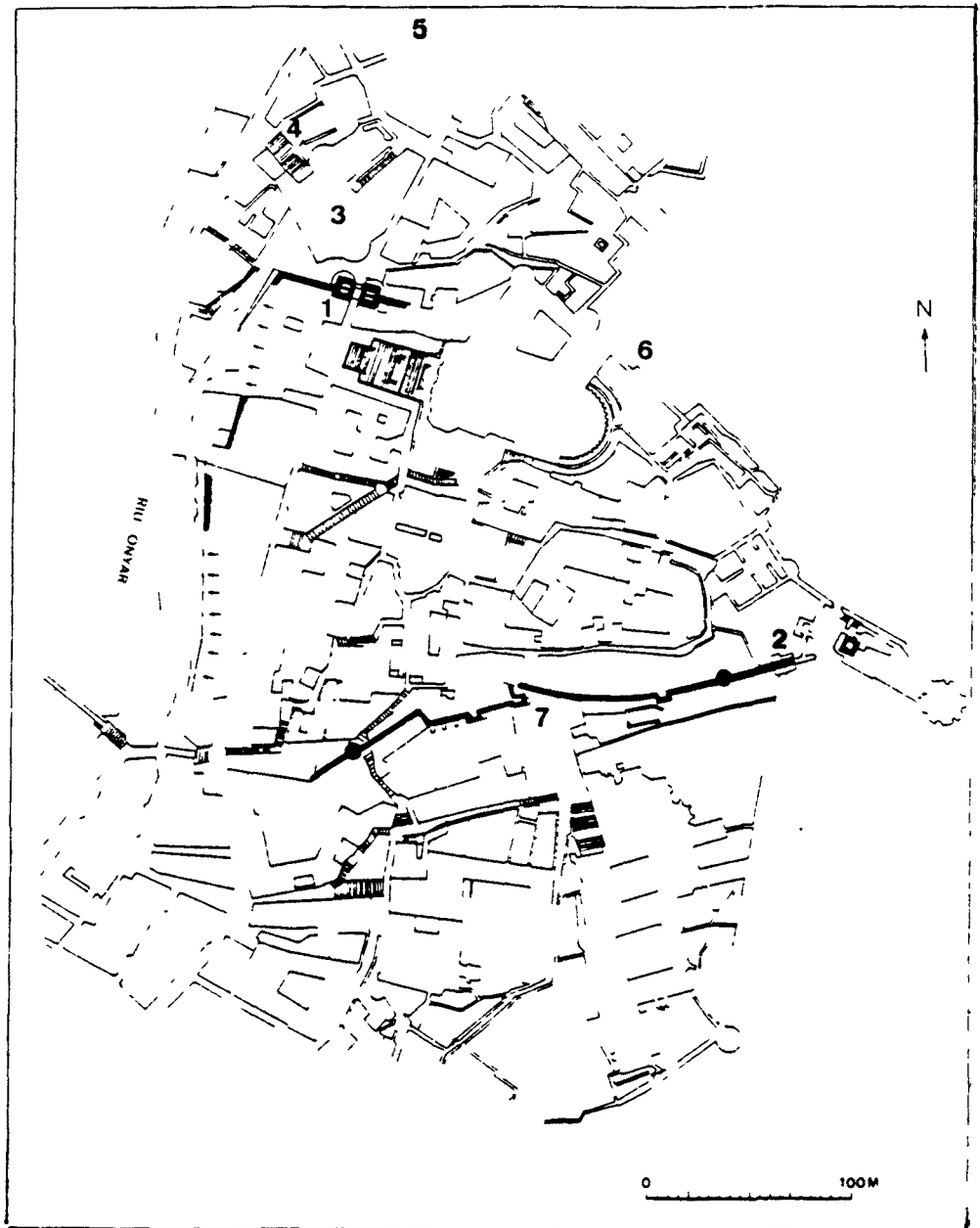


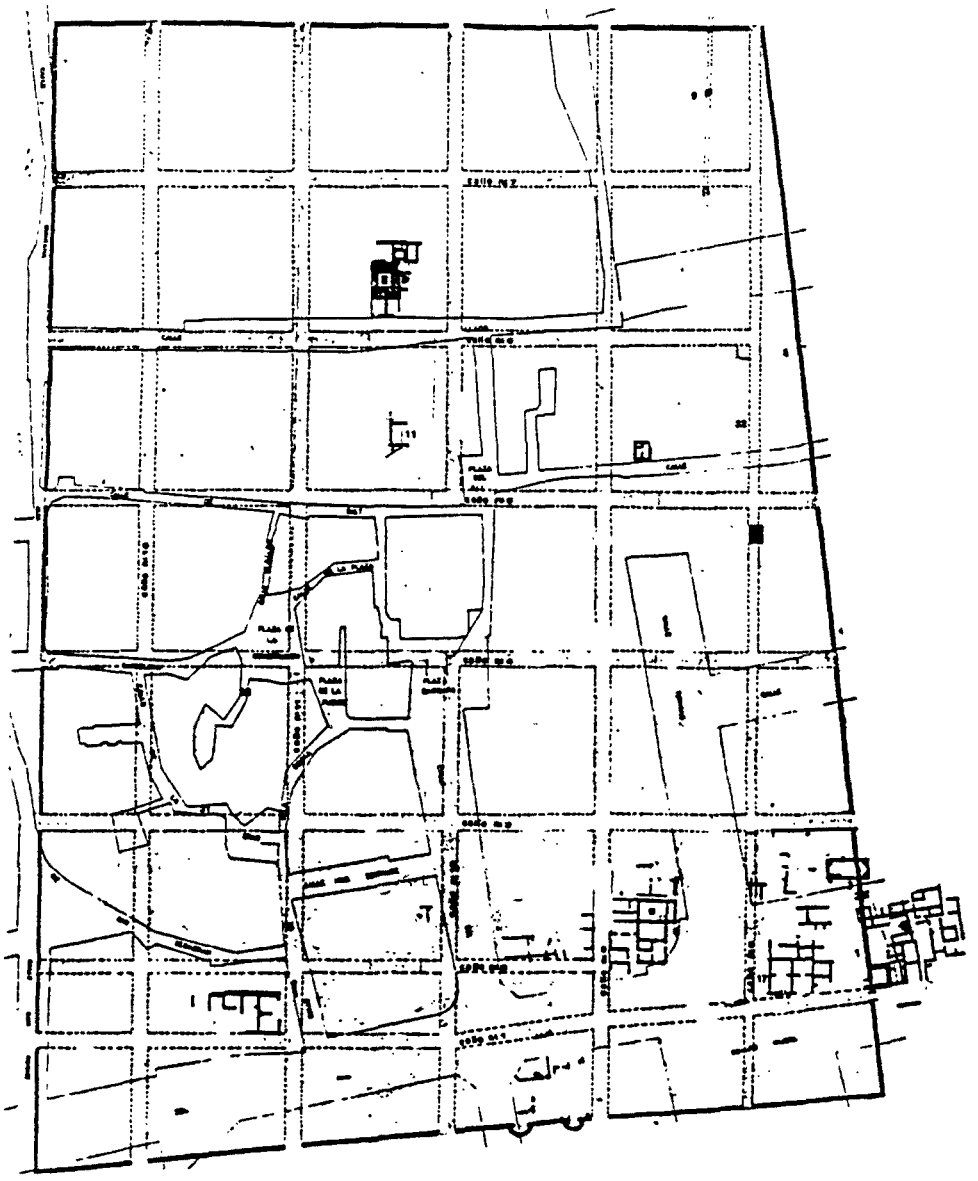


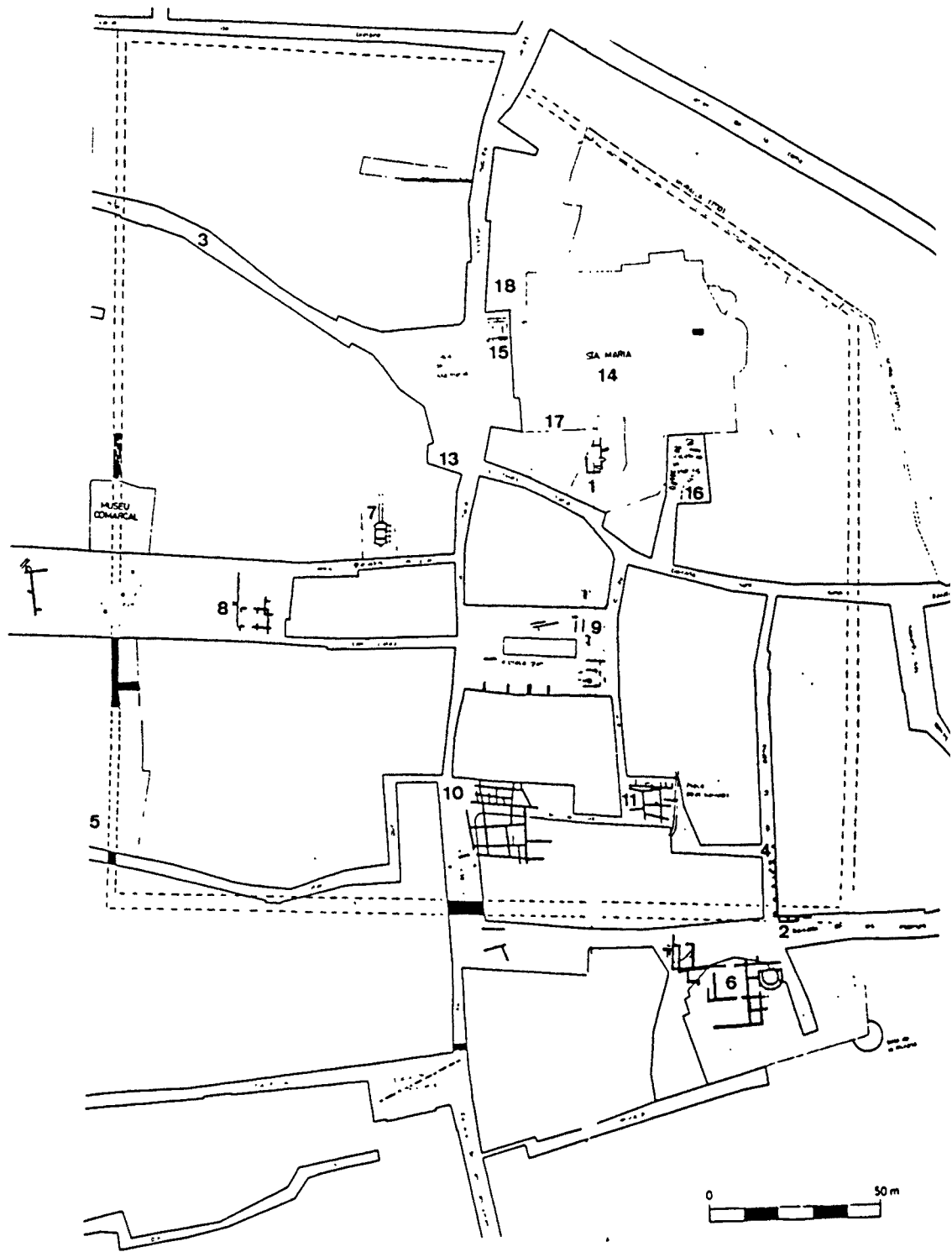




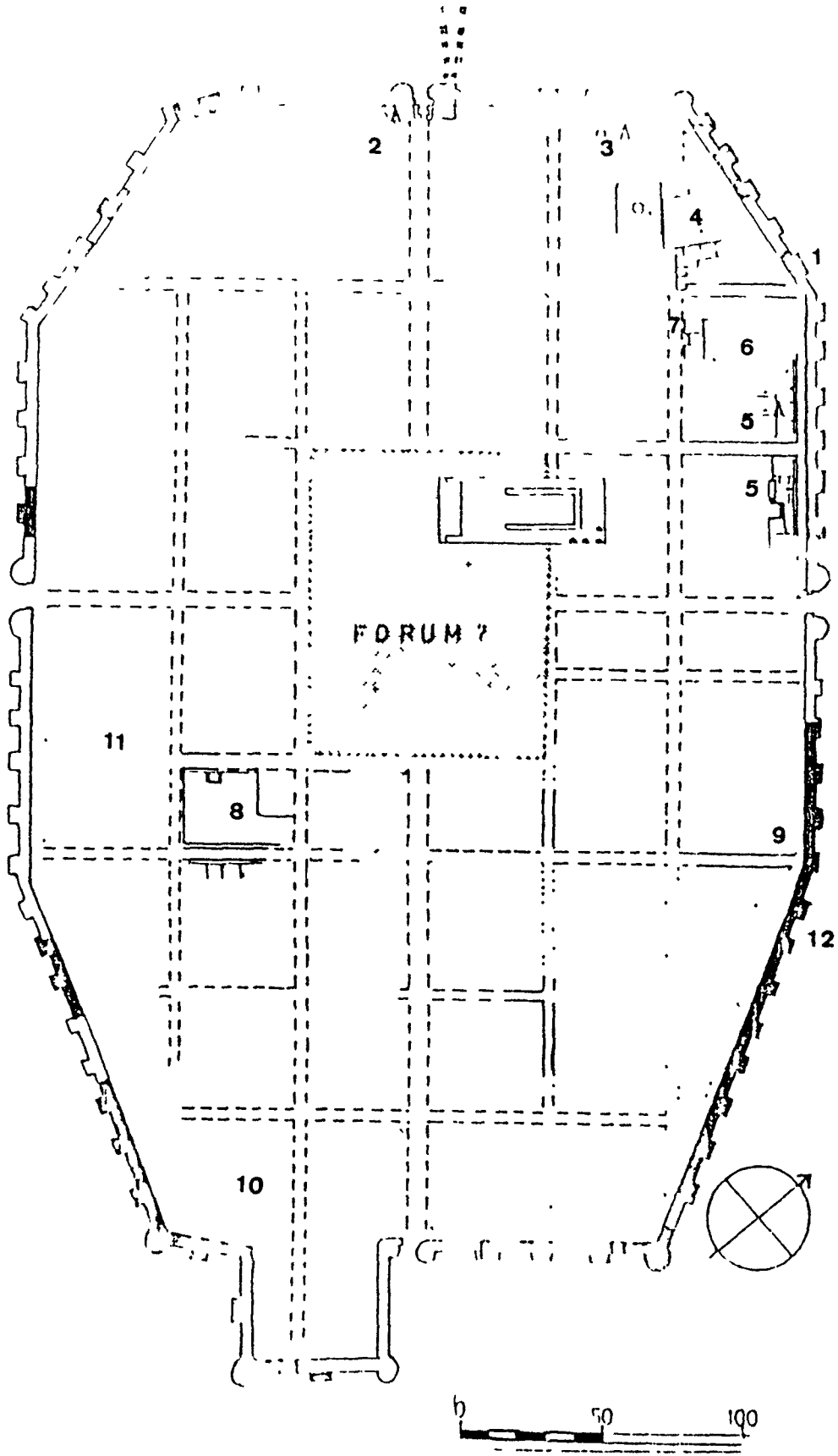


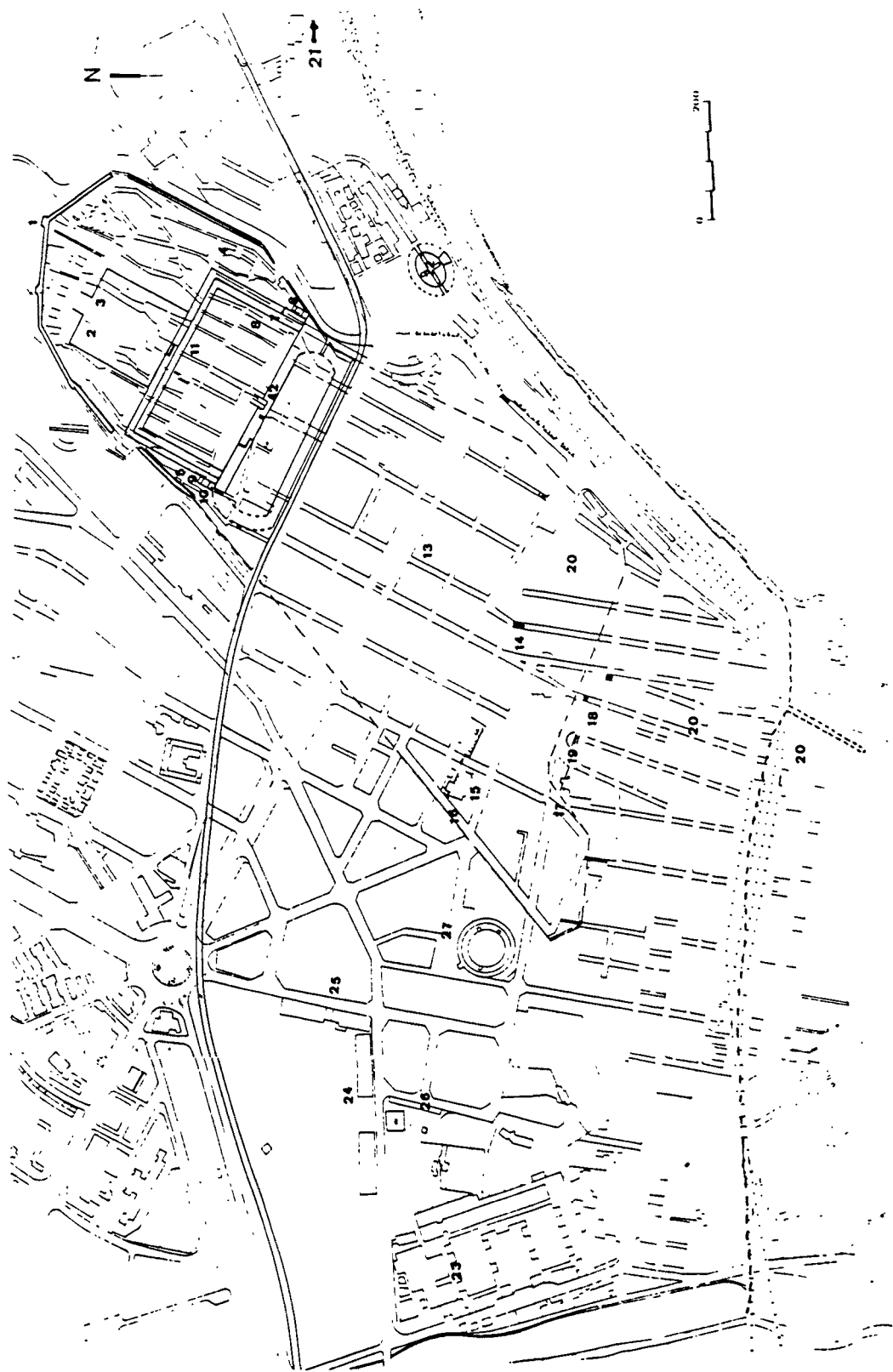


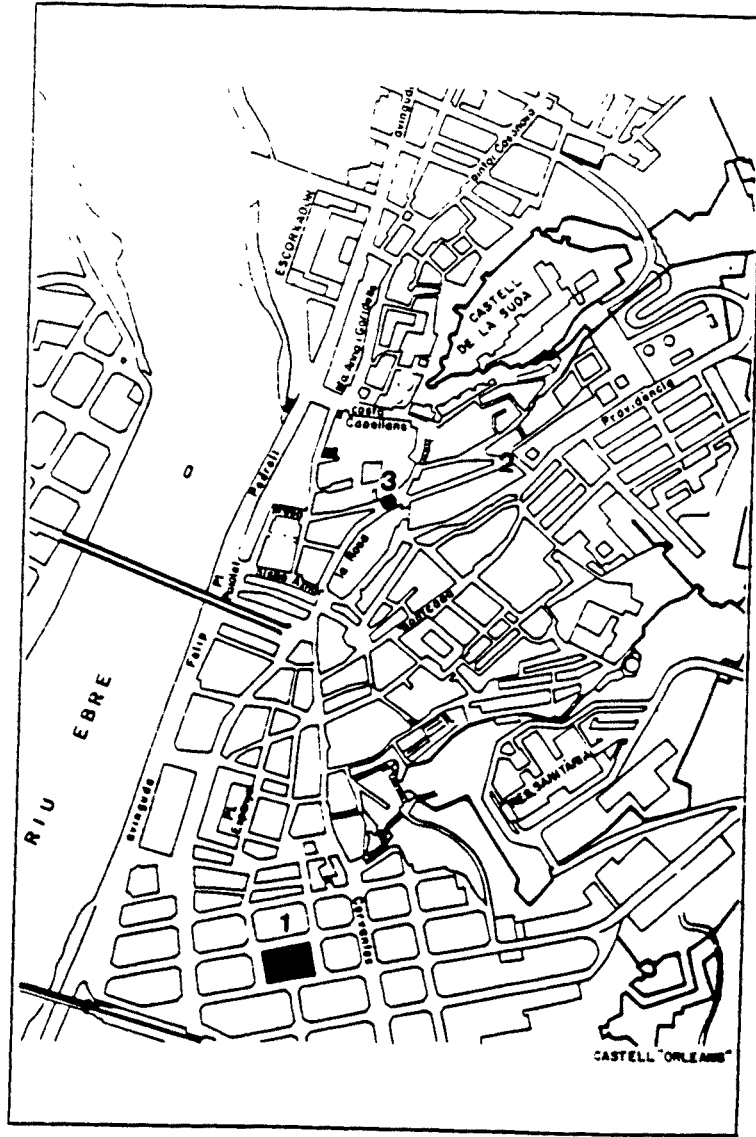


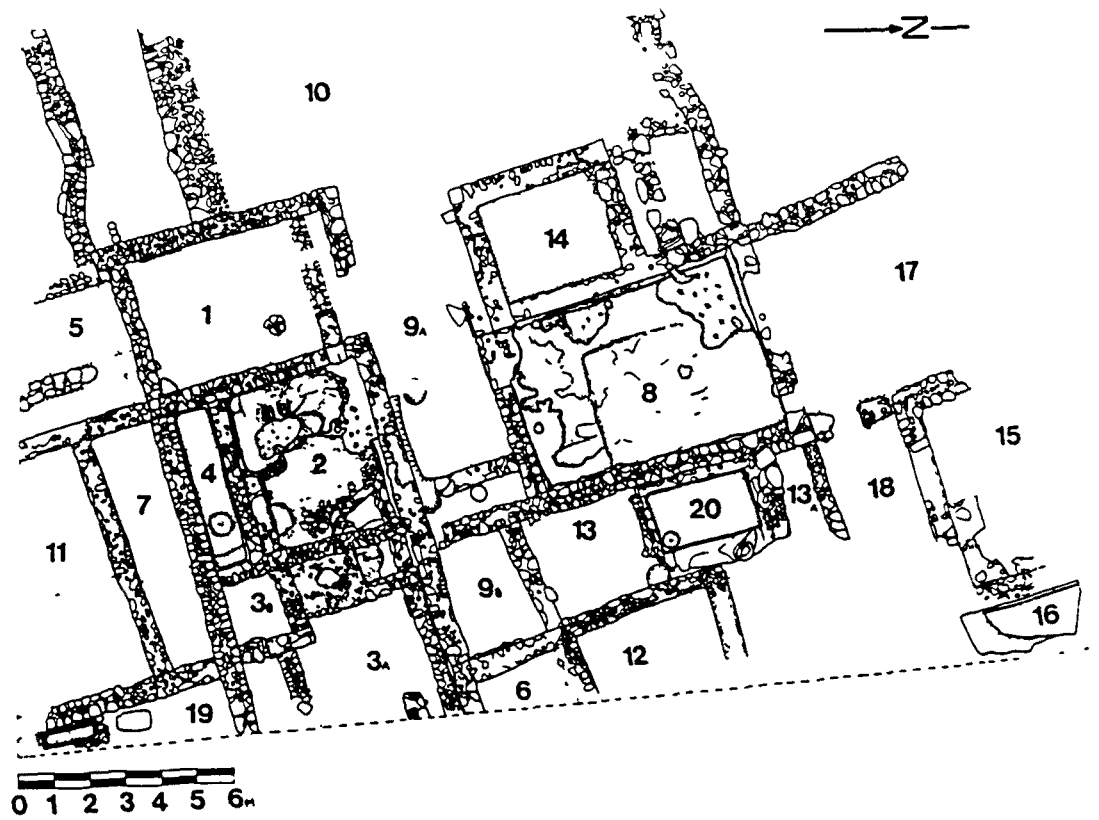
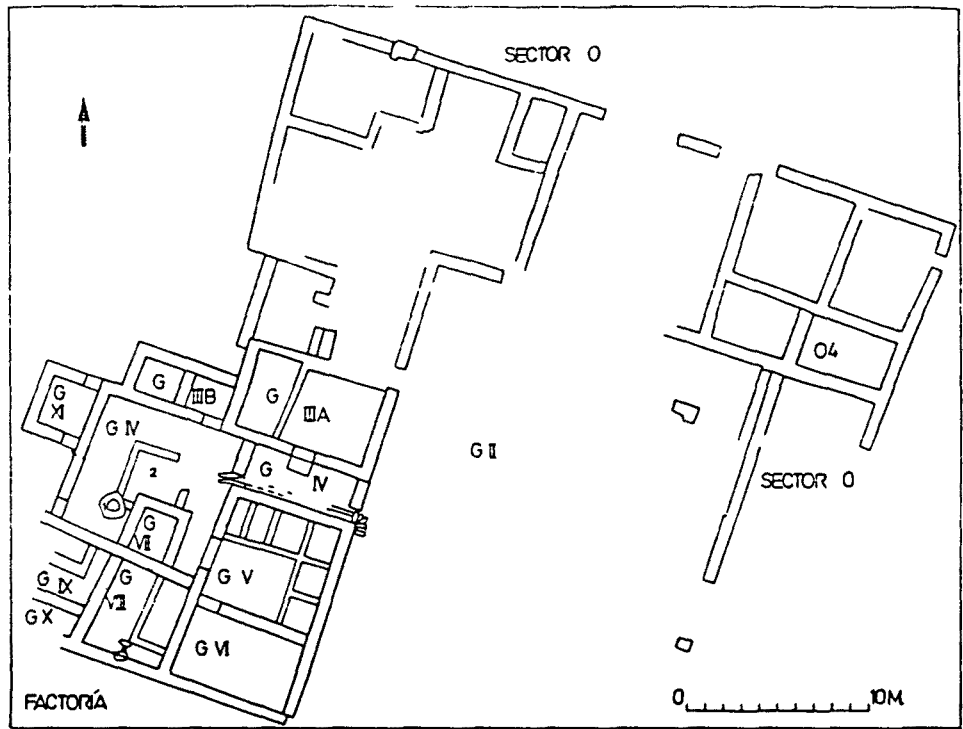


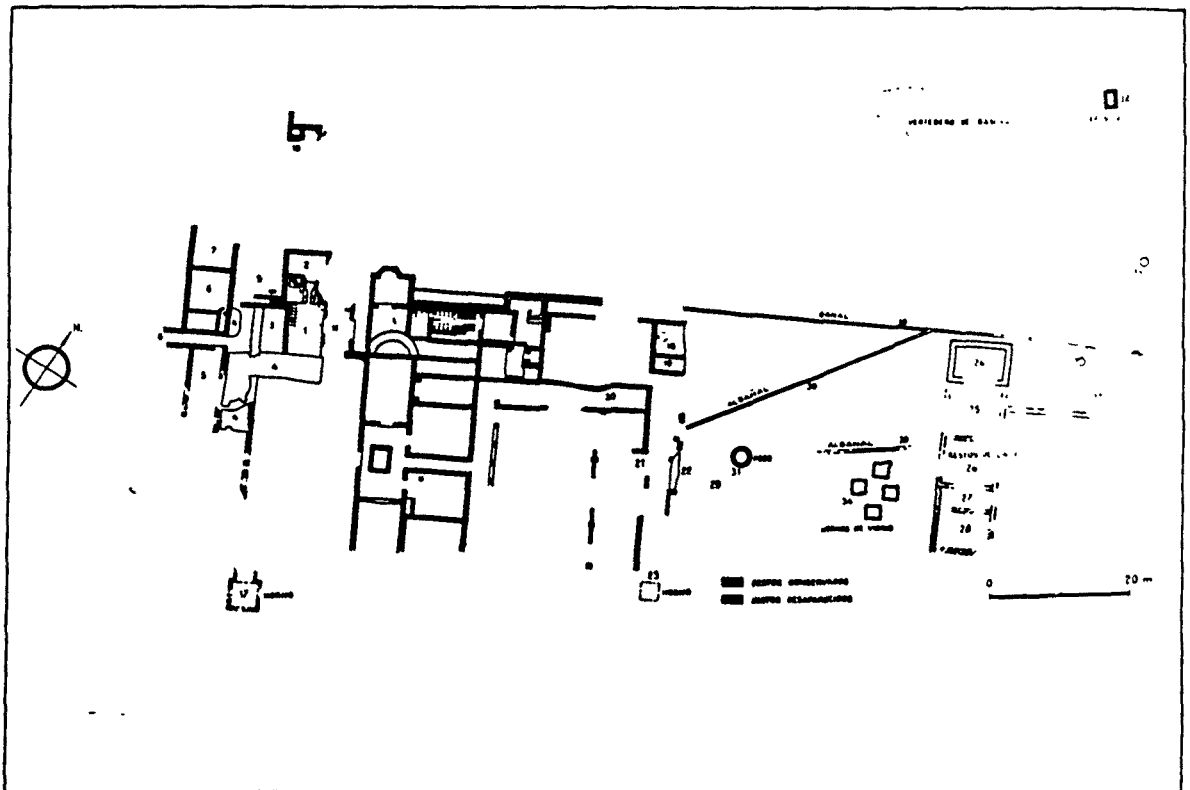
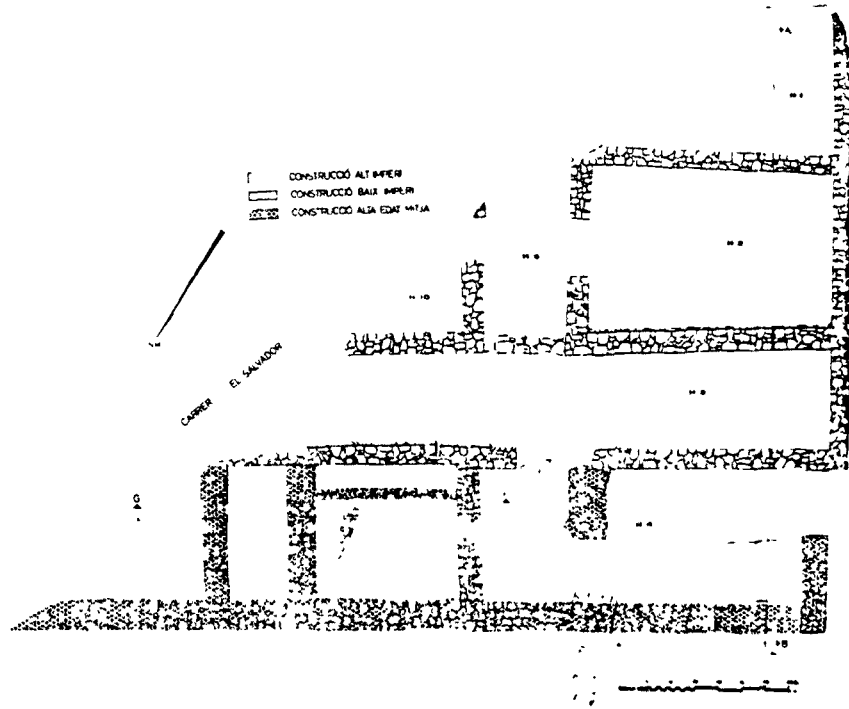
12

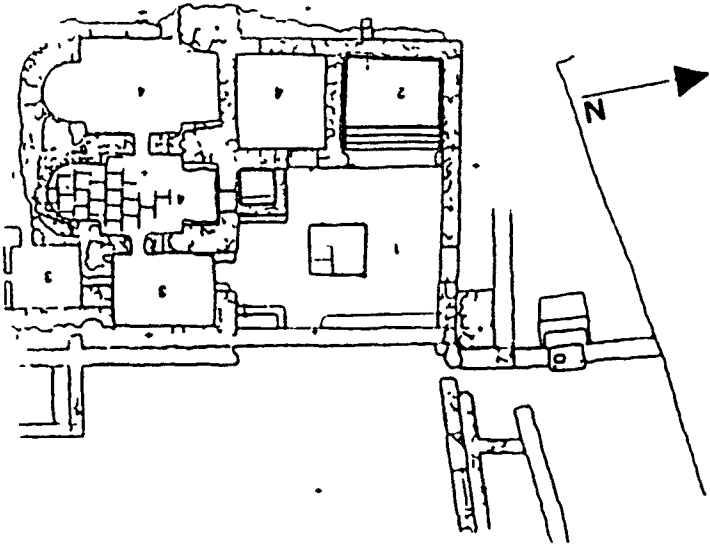
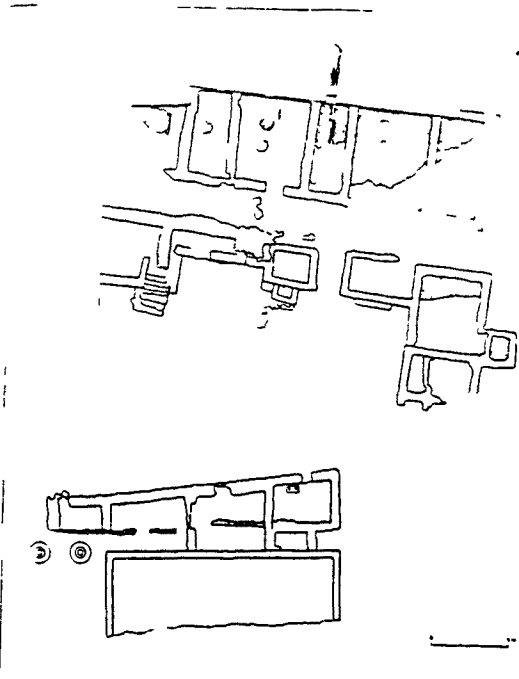


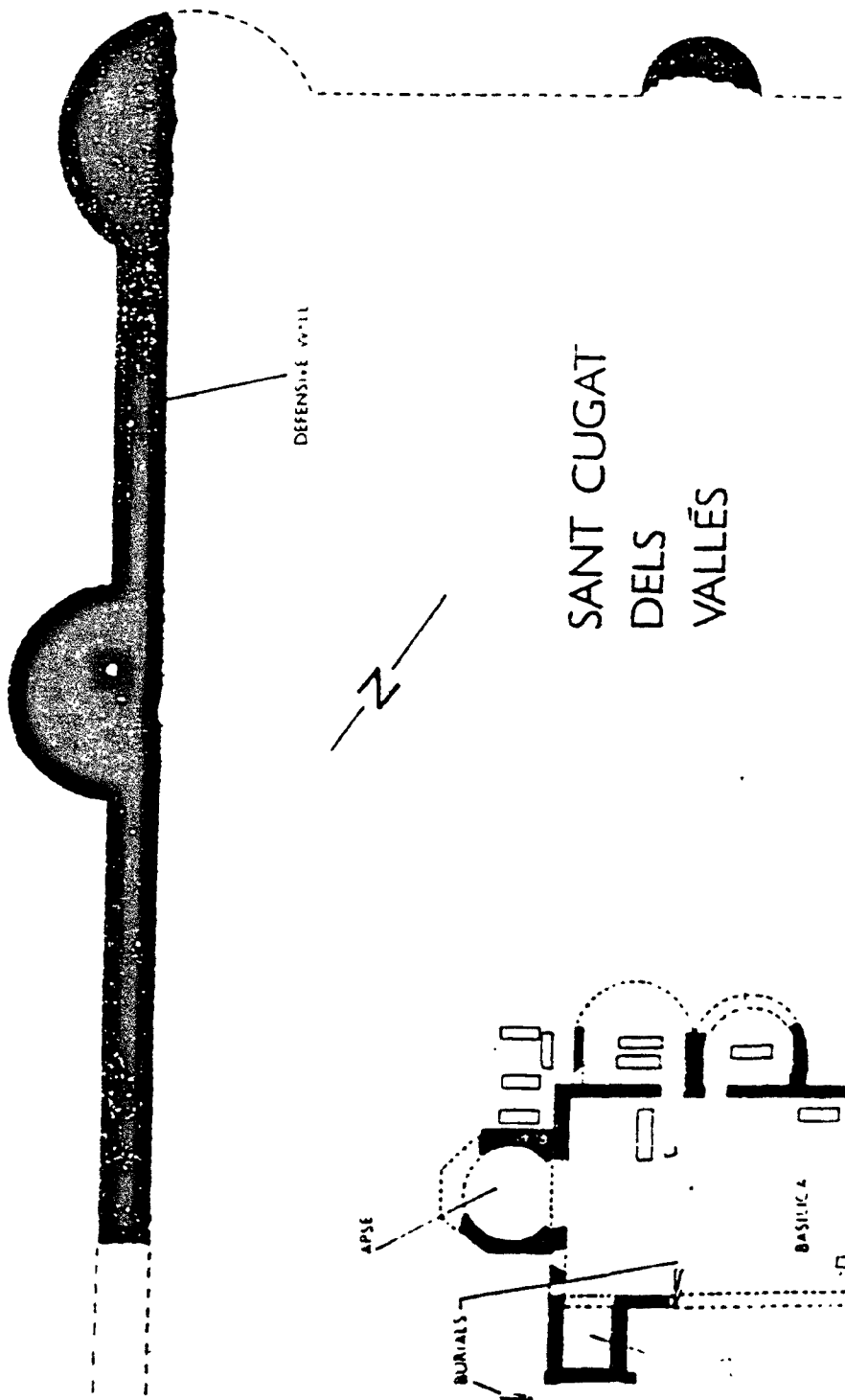




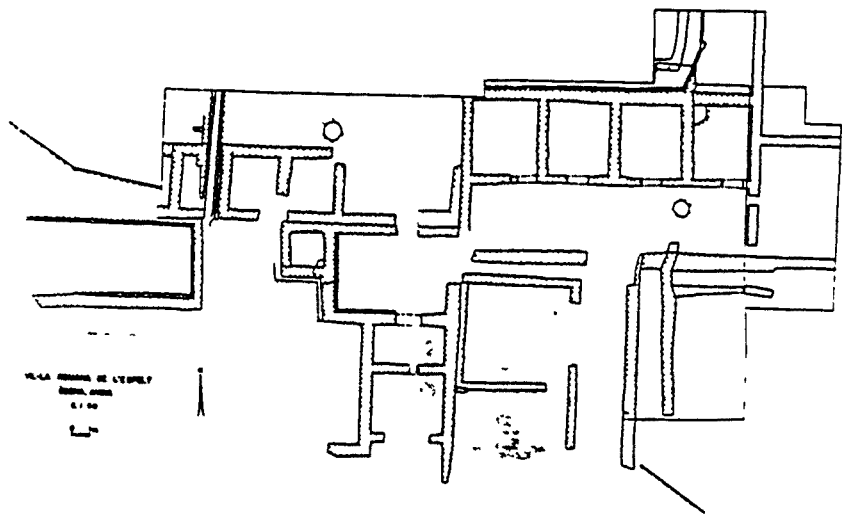
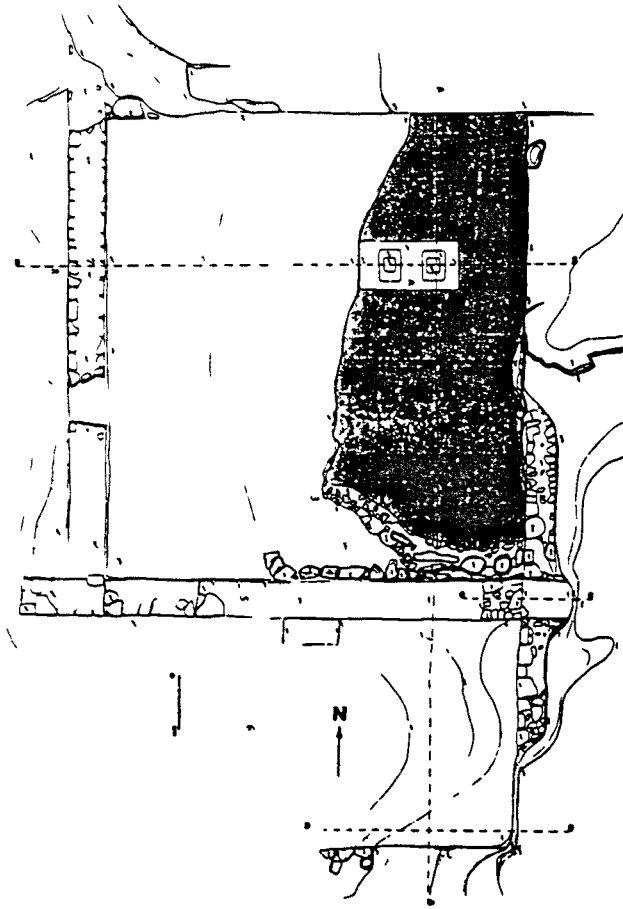



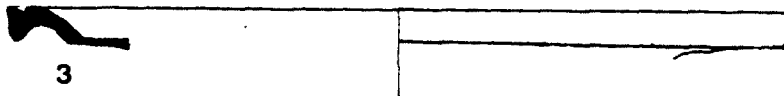




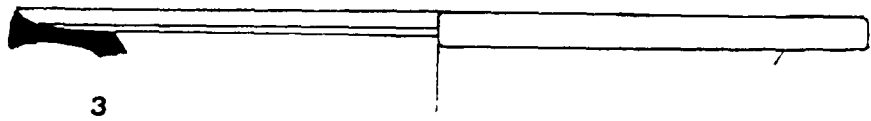
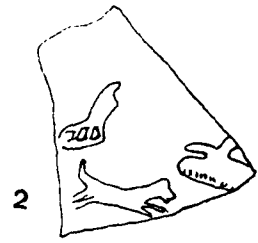
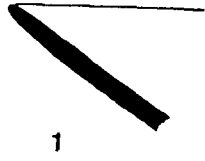





SANT CUGAT
DELS
VALLES










1



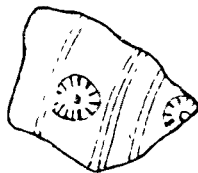
2



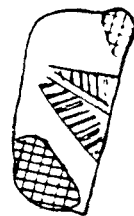
3



4

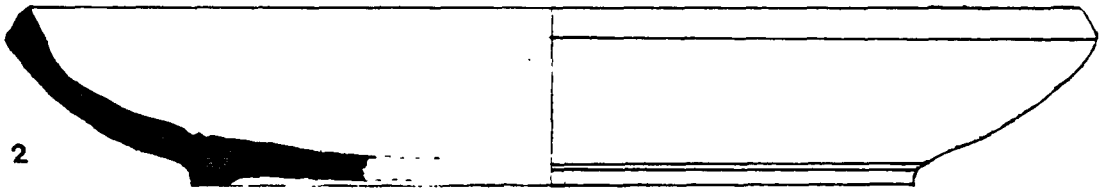


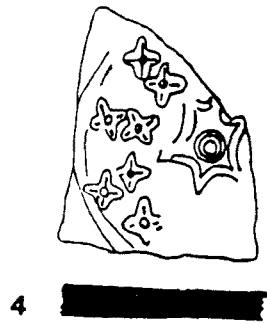

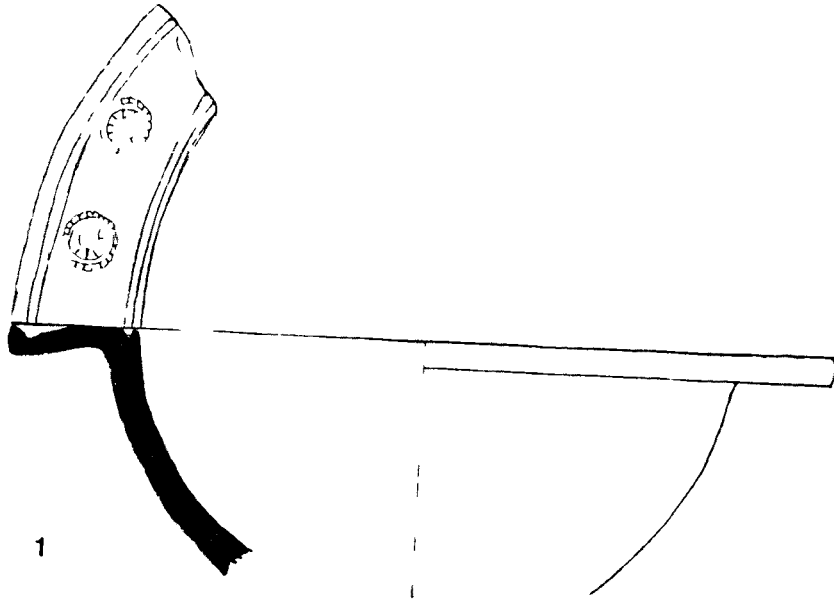
5

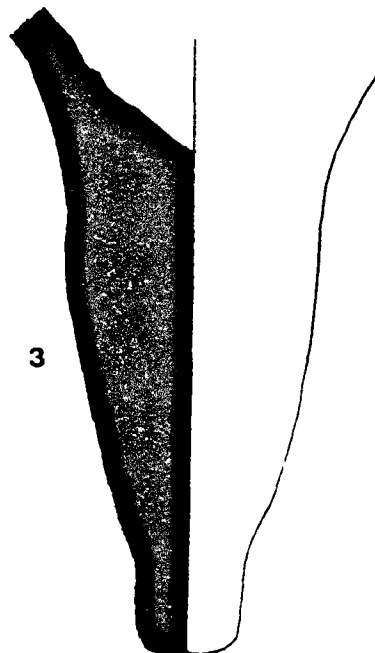

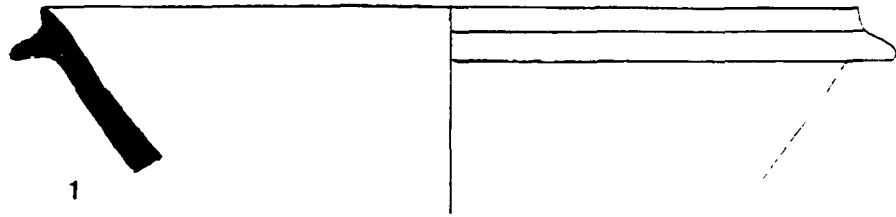



6











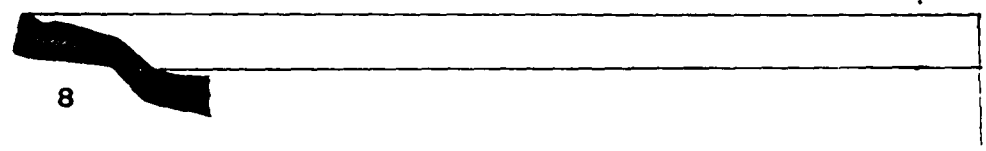





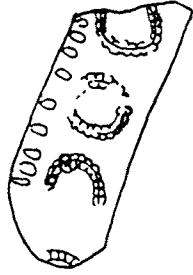
1



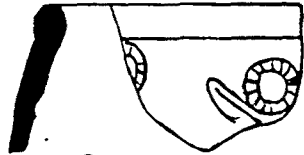
2









1



2

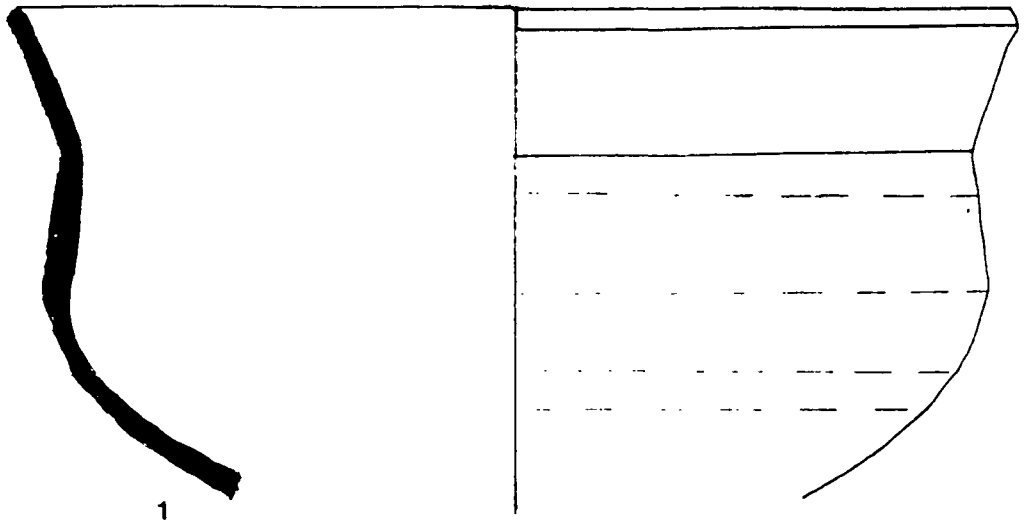


3

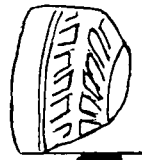


4





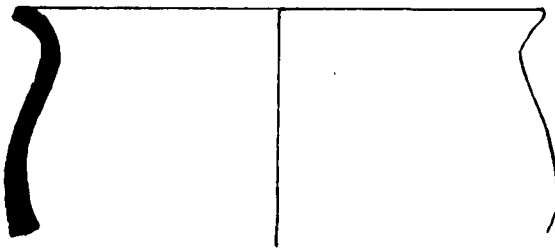
1



2

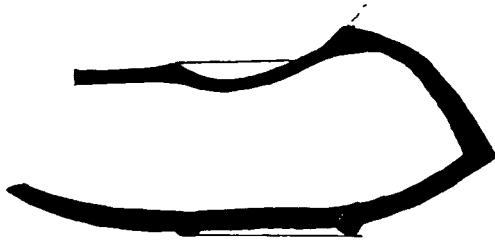


3


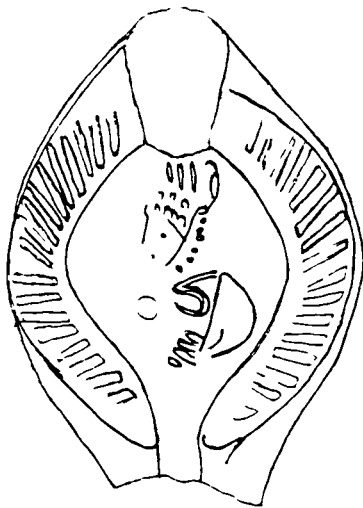


4






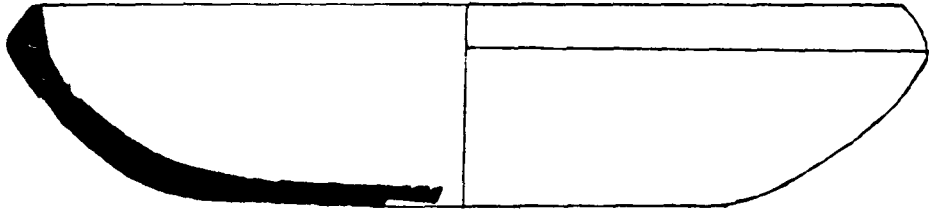
1



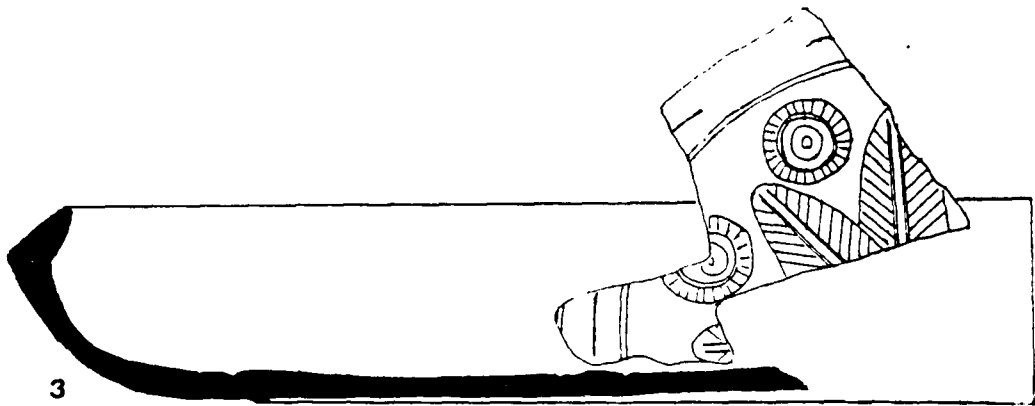
0 4 CMS.



1

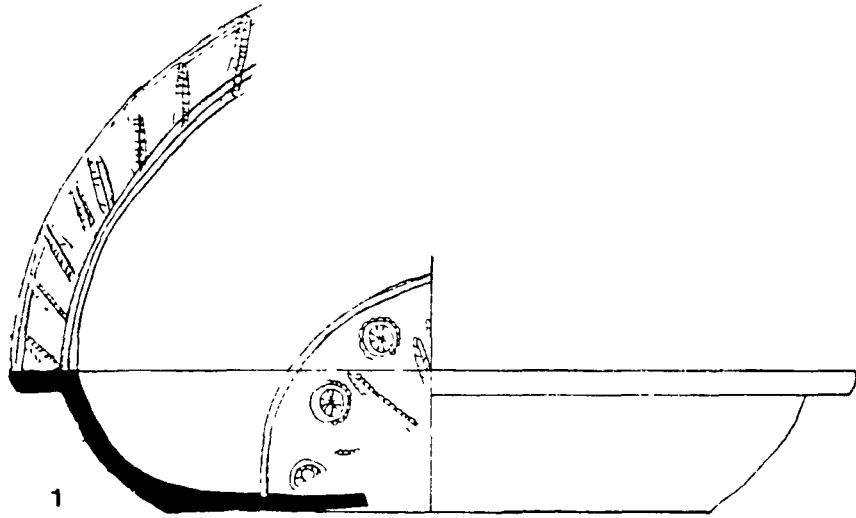


2

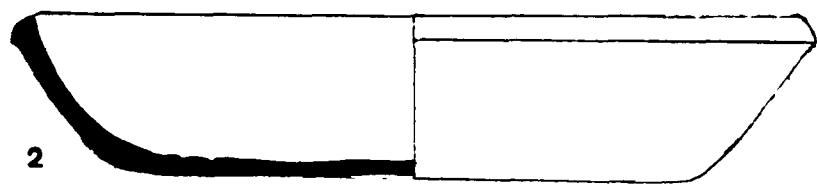


3

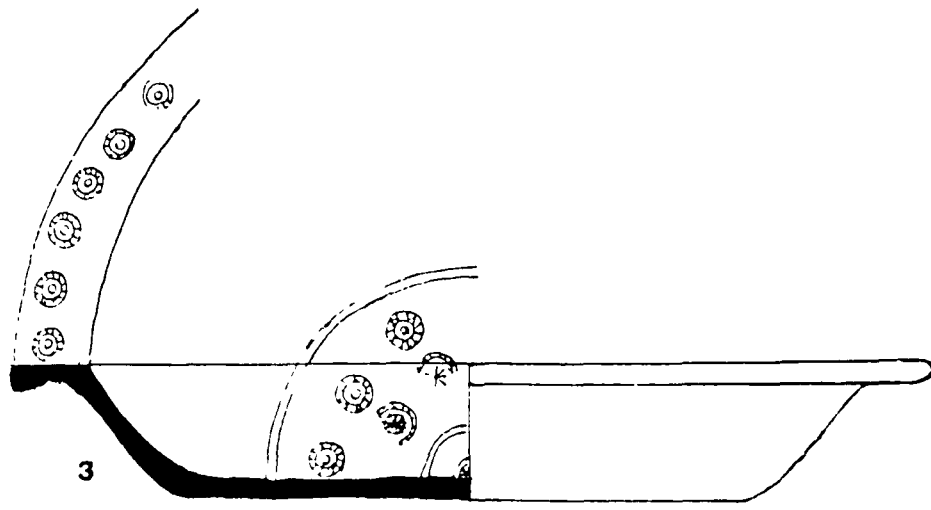





1




2

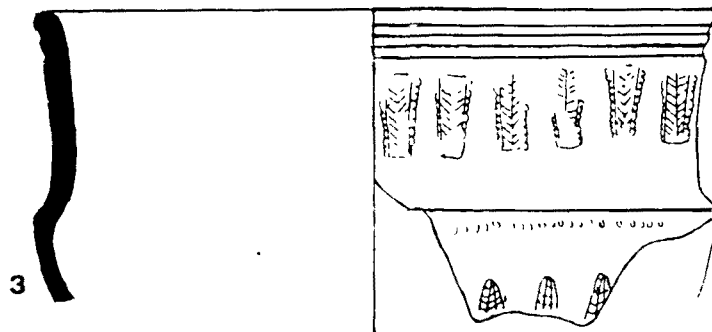
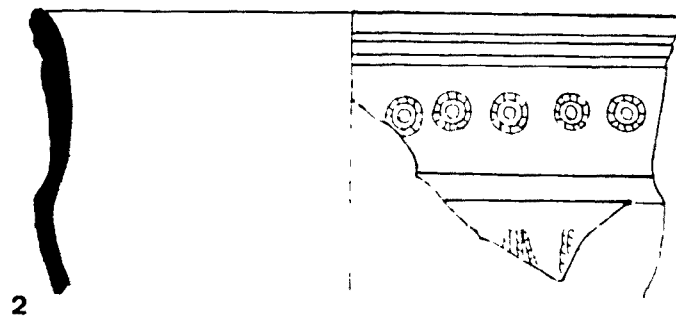



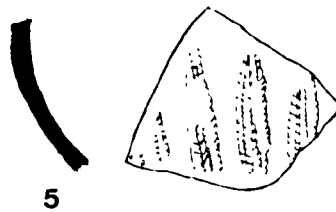
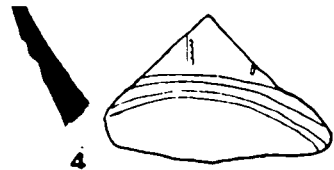
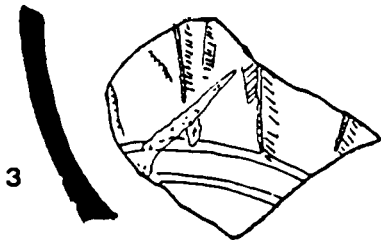
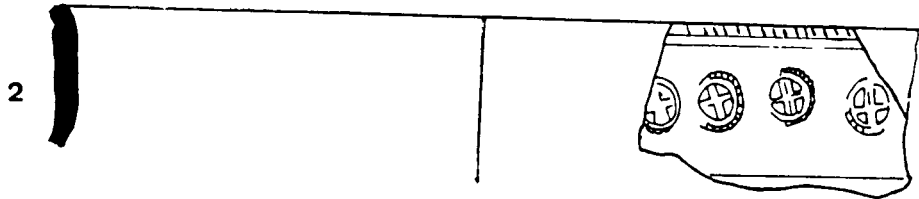
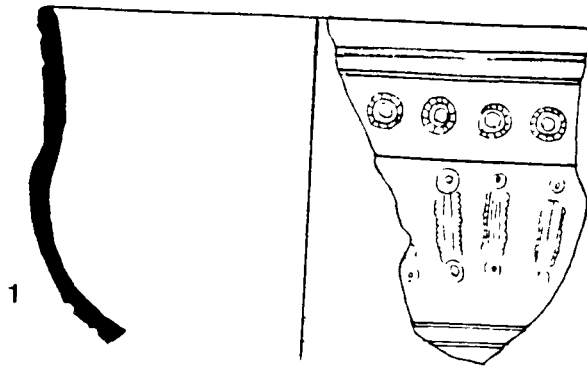
3


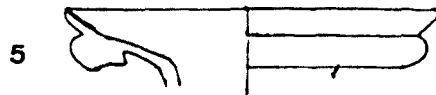
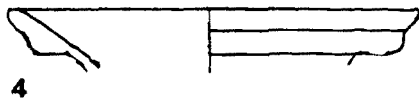
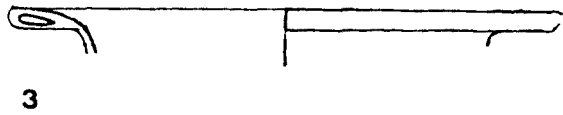
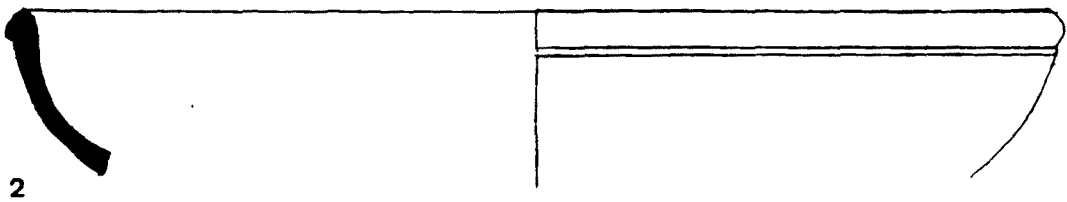
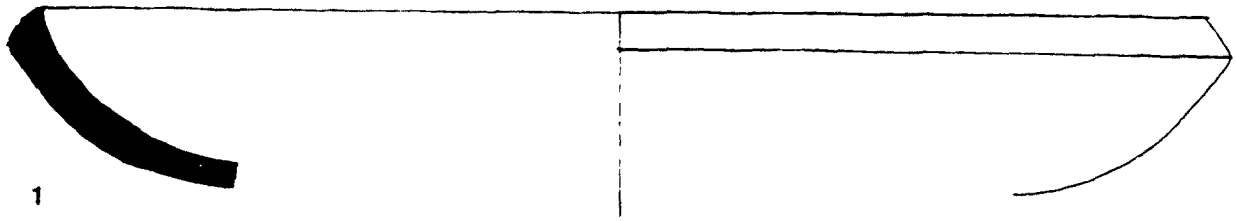


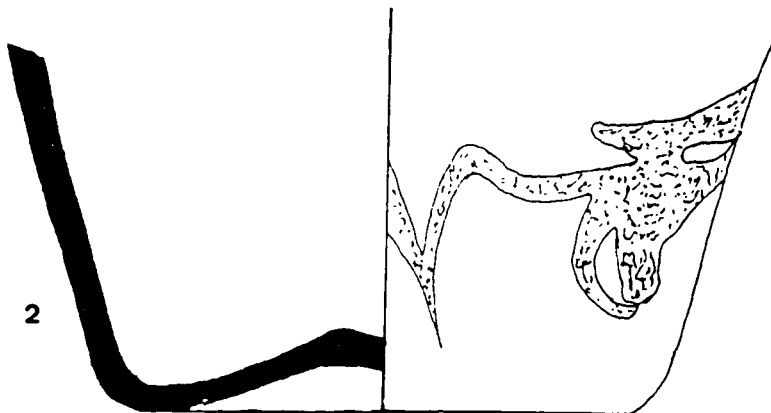



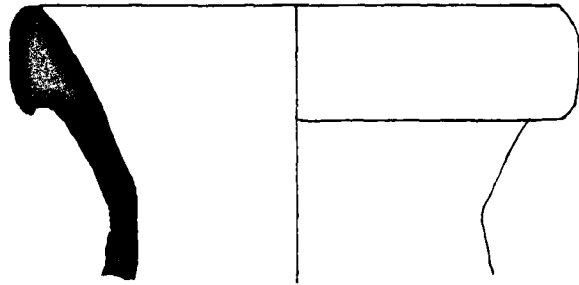
0 4 CMS.



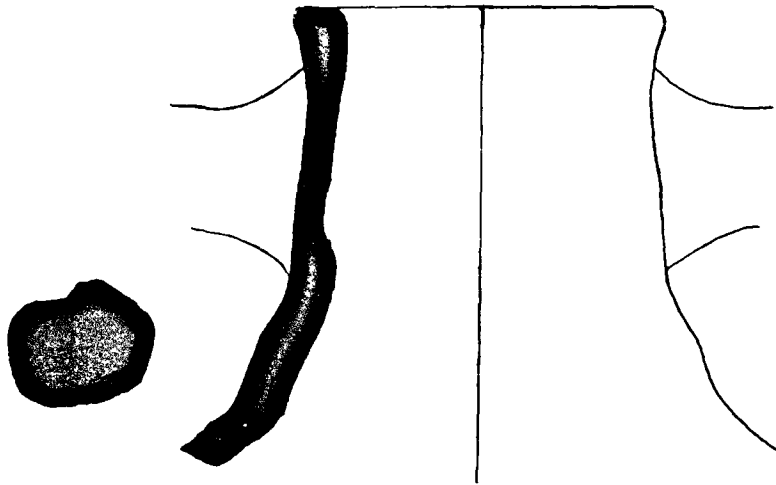







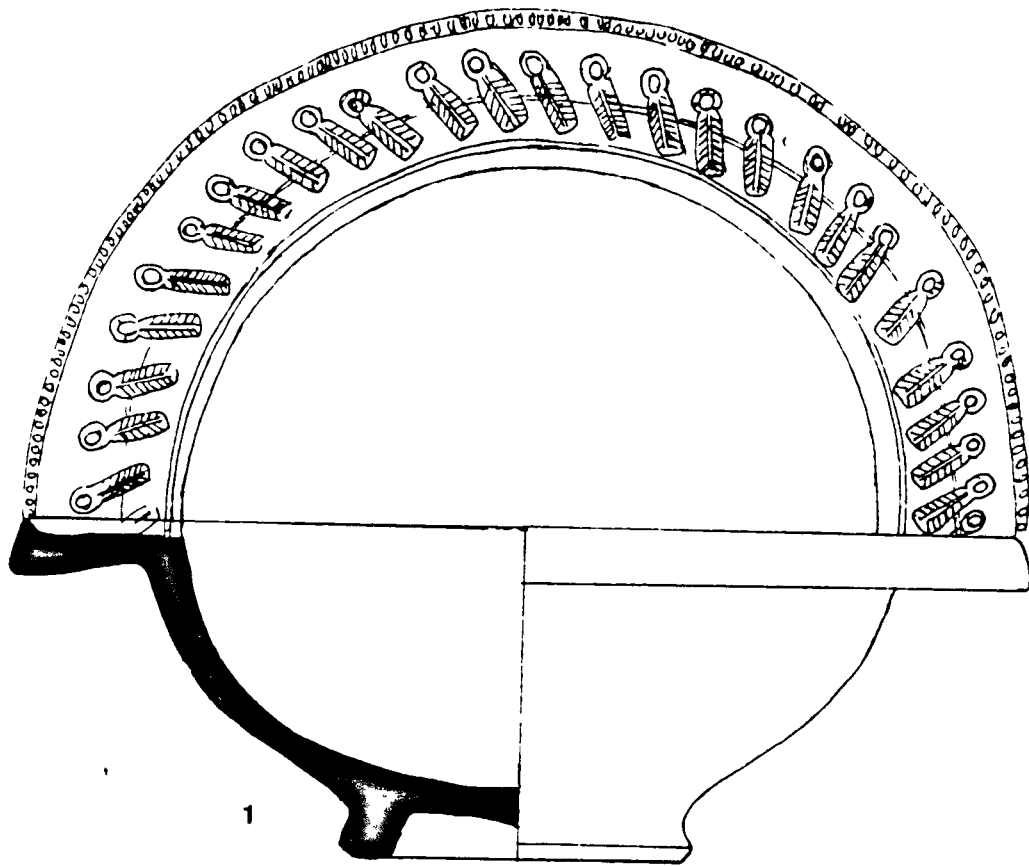


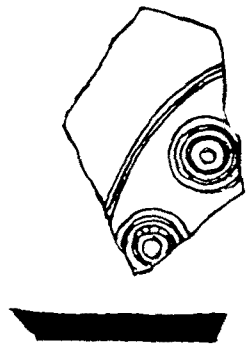


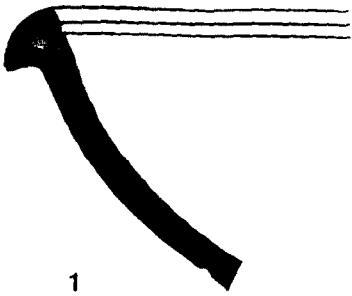
1

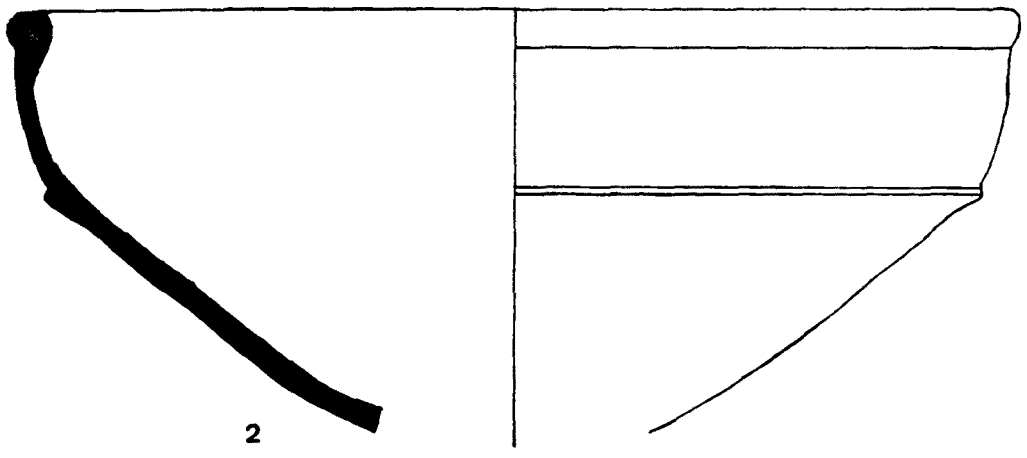
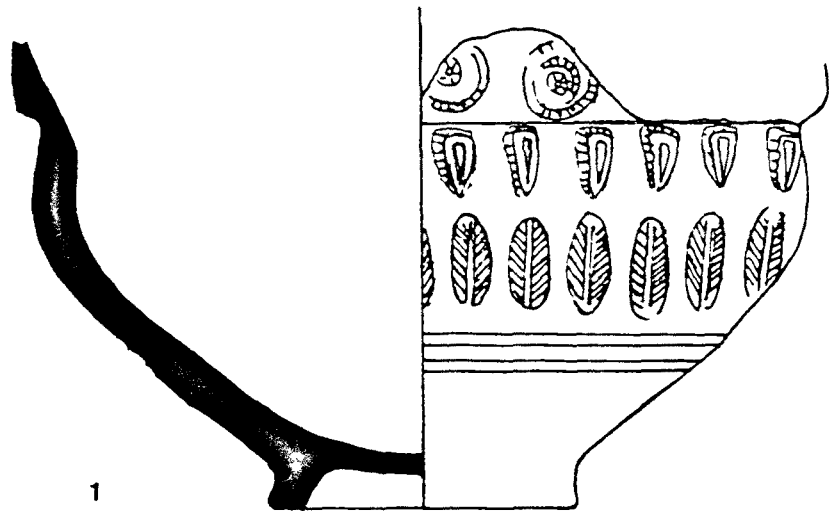


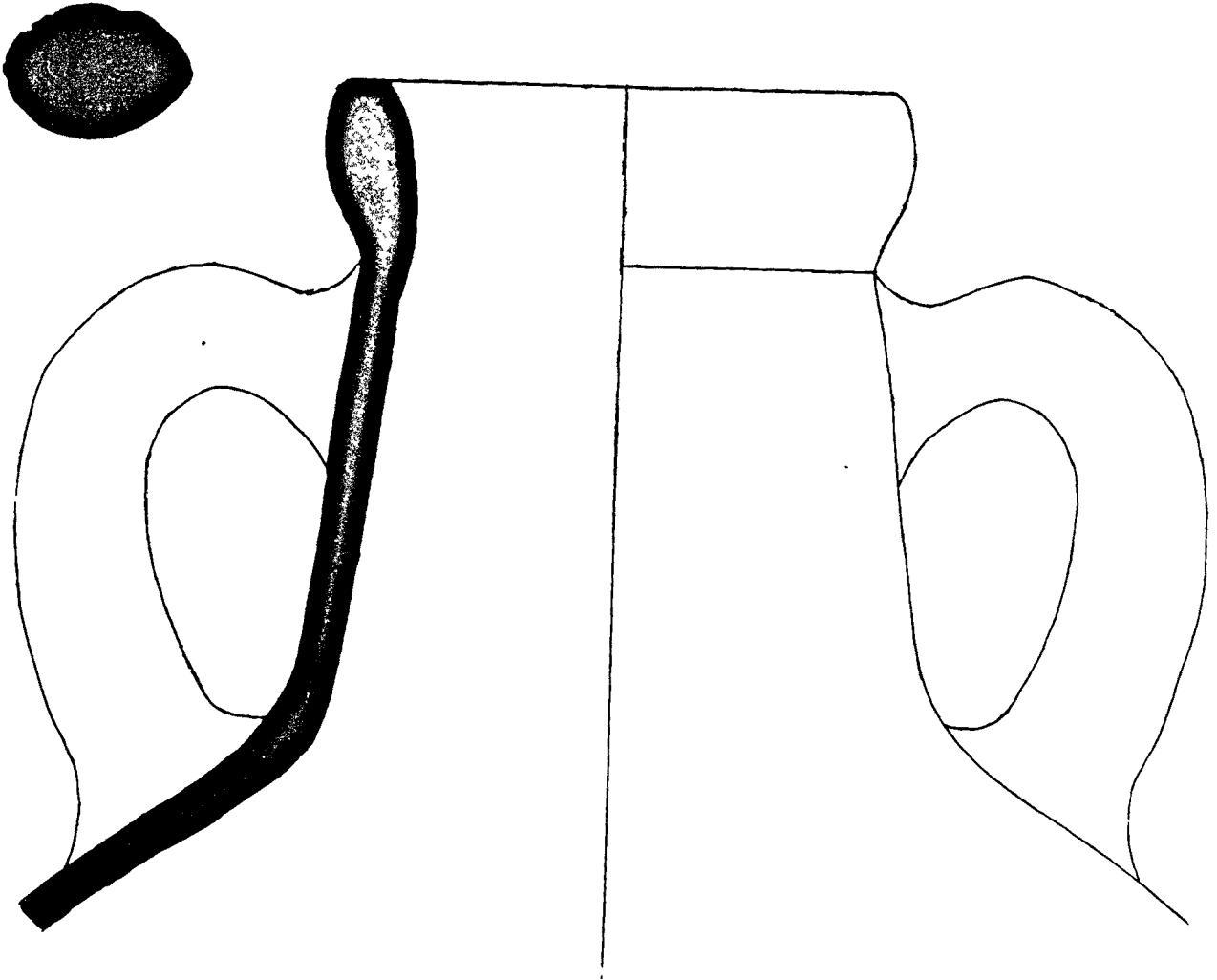
2









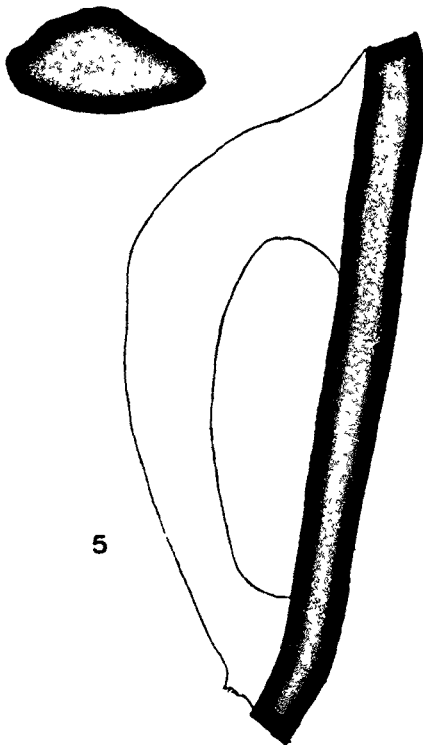

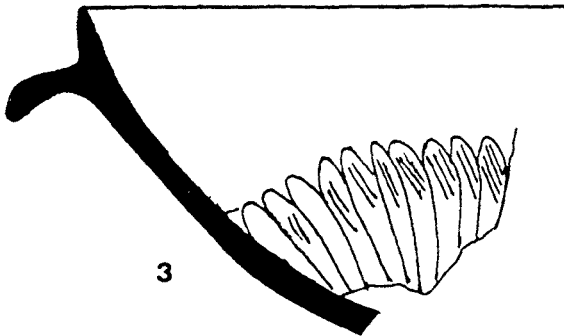





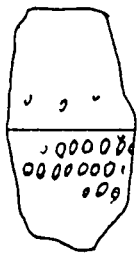
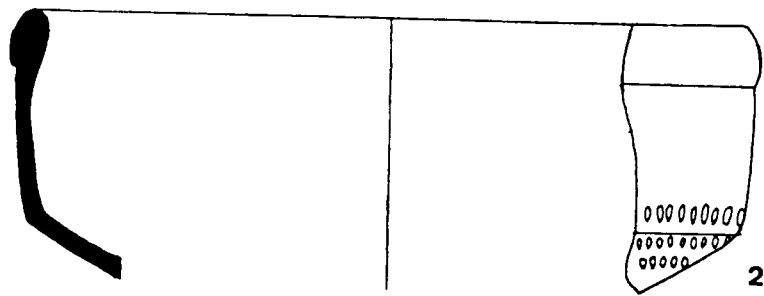
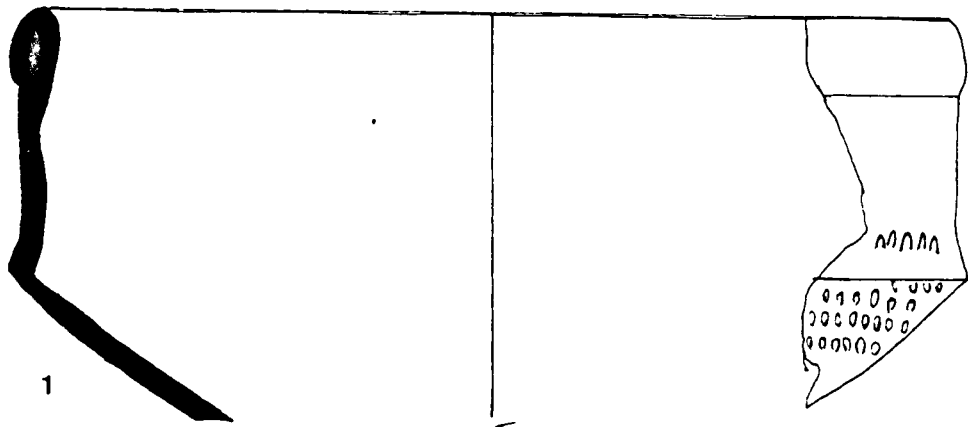








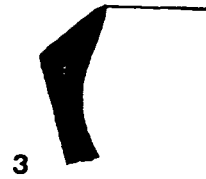

0 4 CMS.














1




2



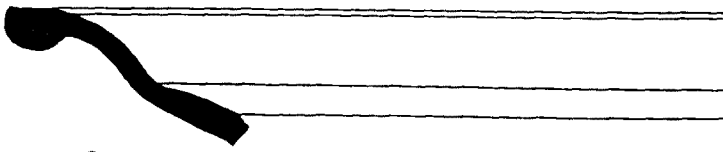
3




4



5



6




7







1




2



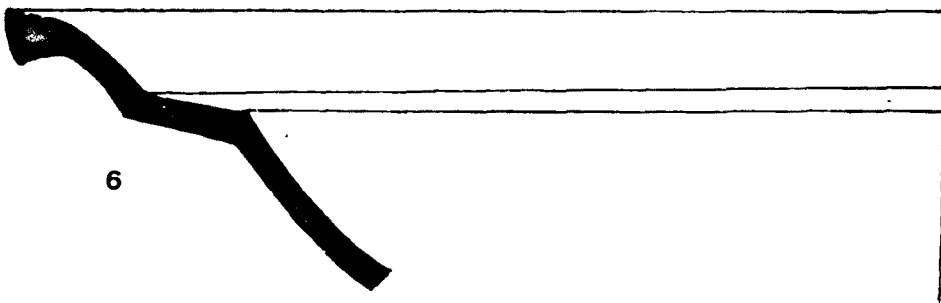
3



4


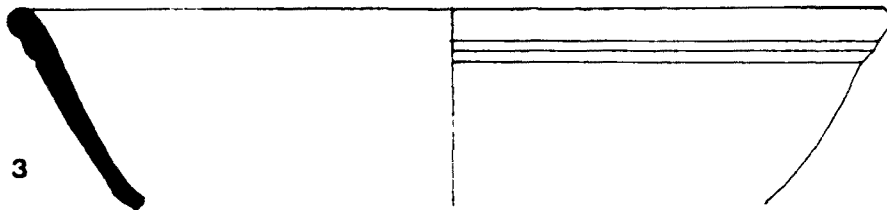
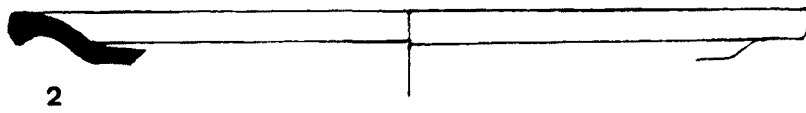




5



6



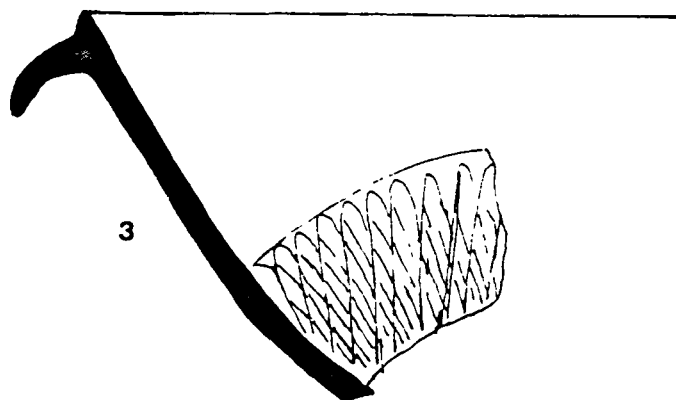





1



2



3



4

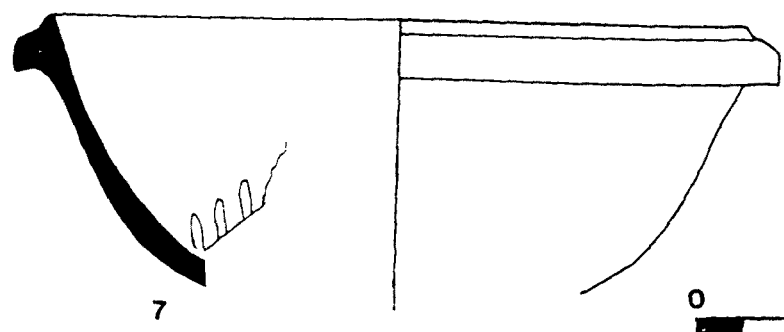

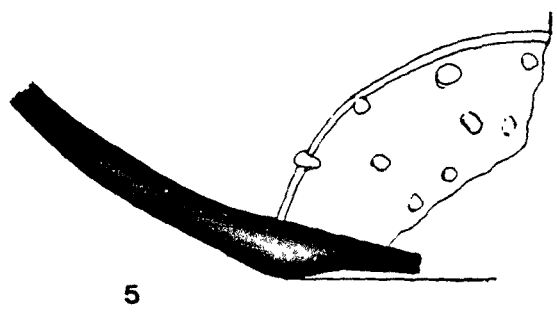
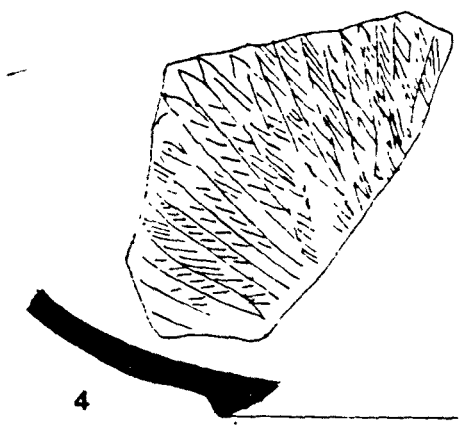




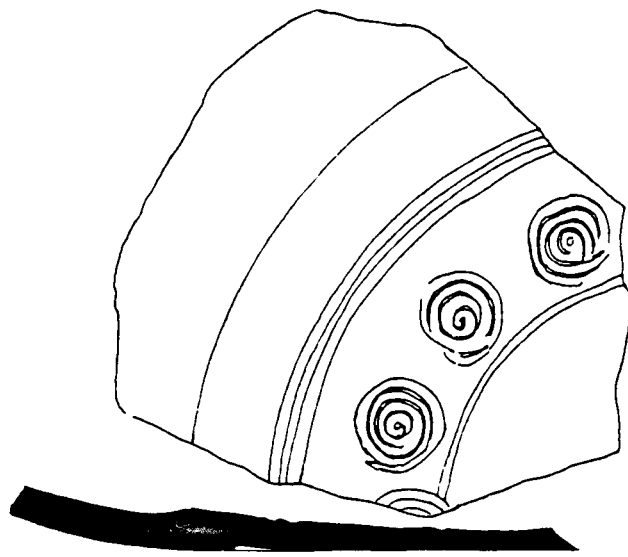
5



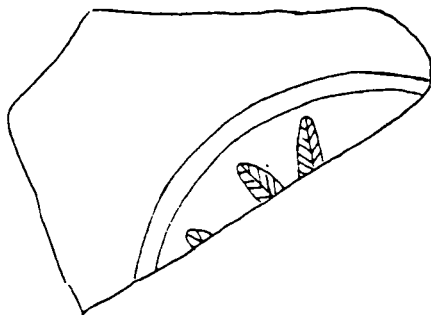
6



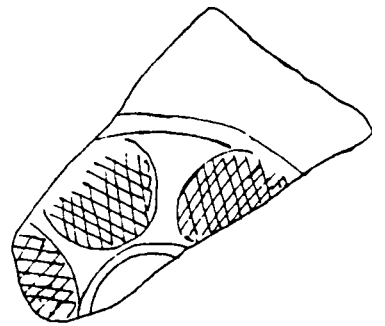




1



2



3

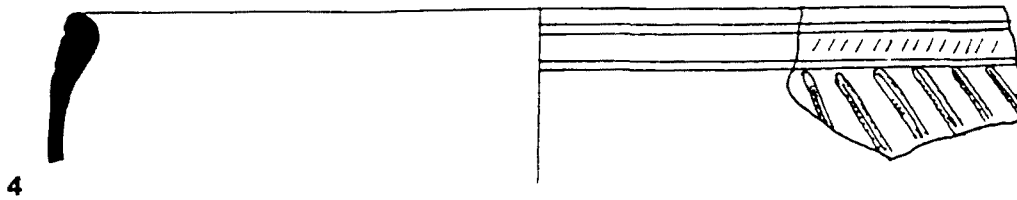
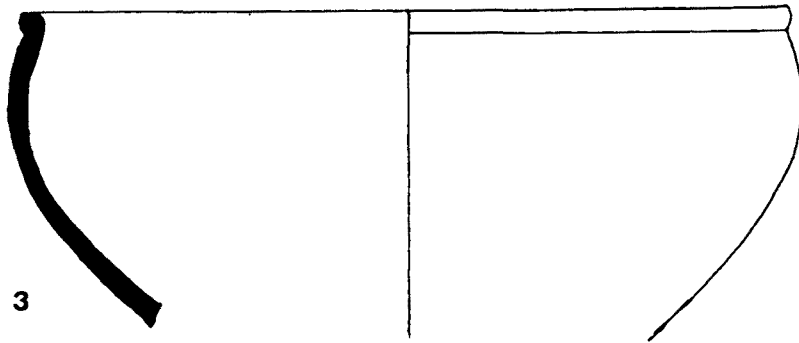

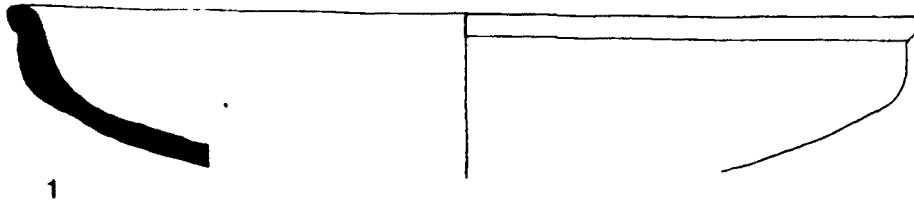


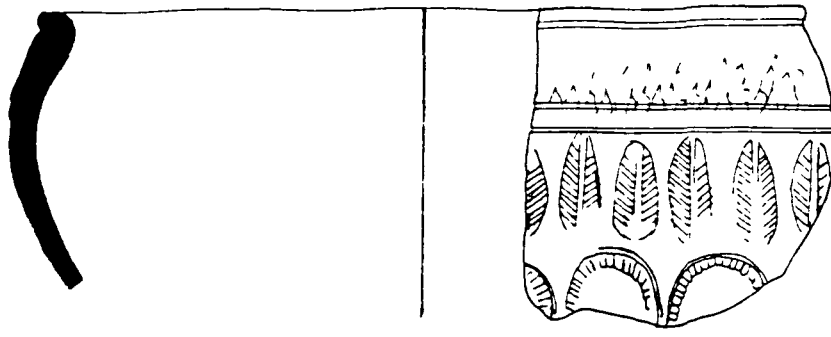
4




5



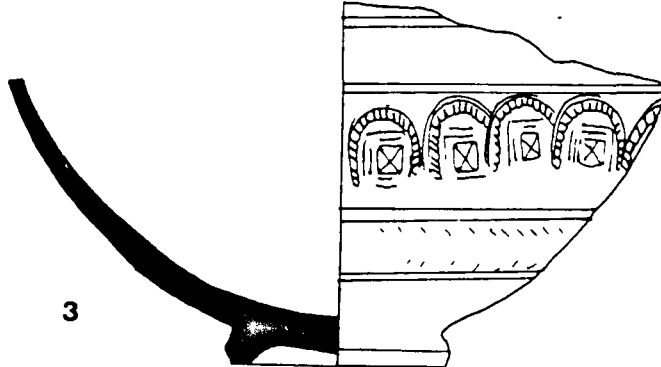




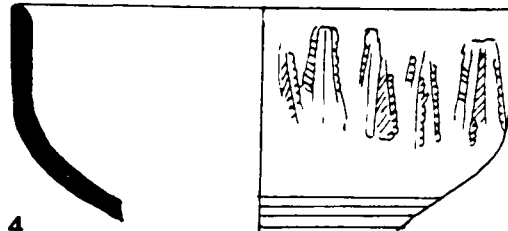
1



2

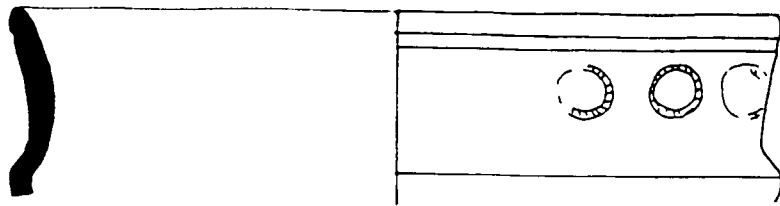


3




4

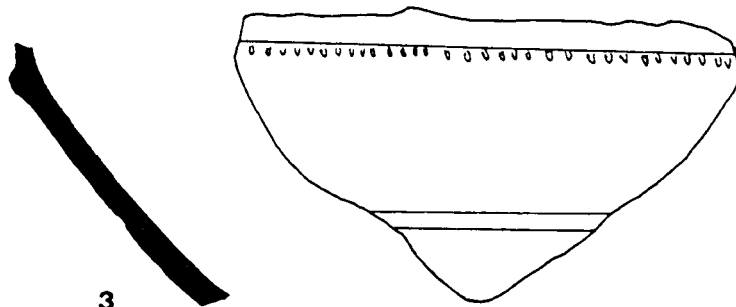




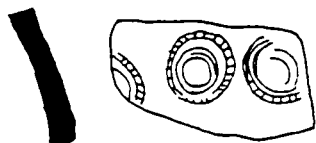
1



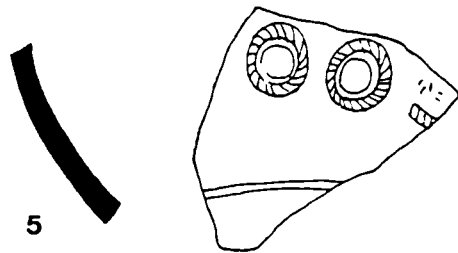
2



3


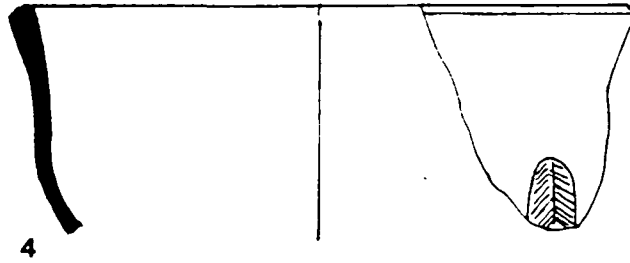
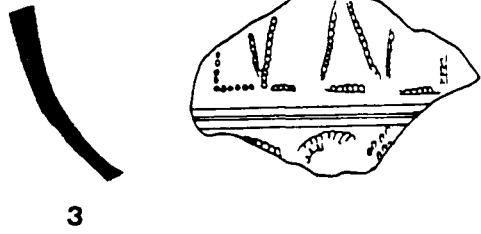
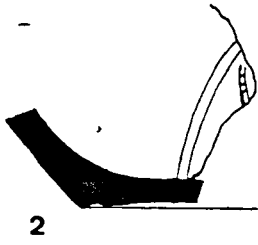



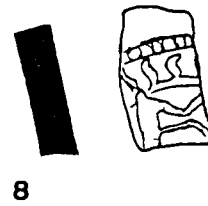
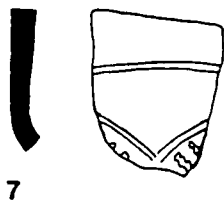

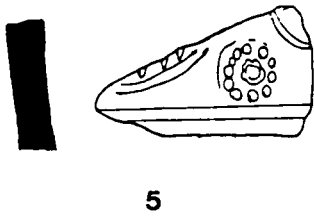
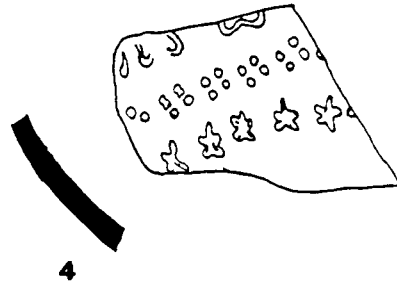
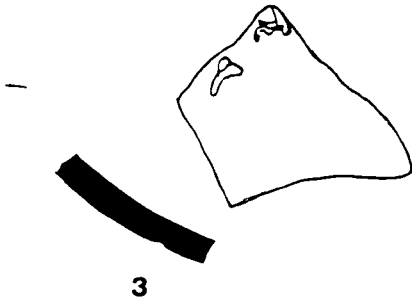
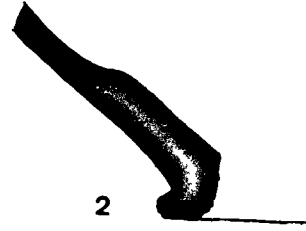
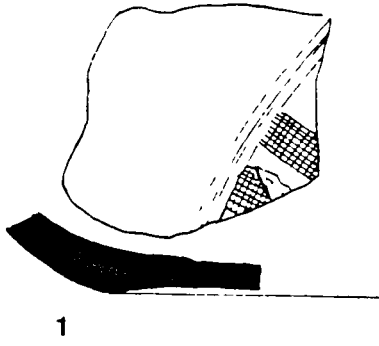
4


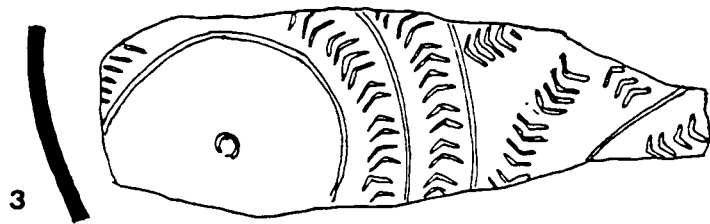
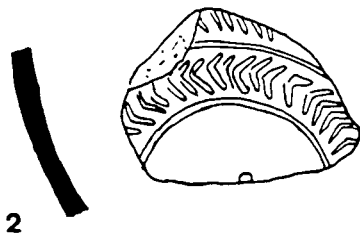
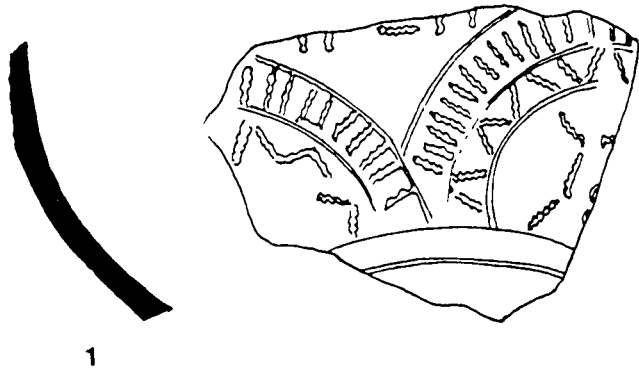



5





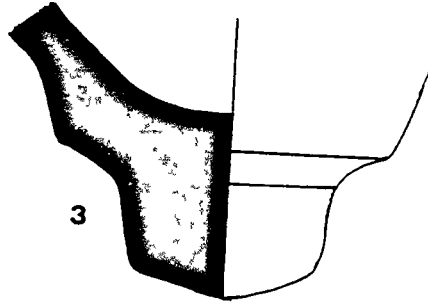






FRONTO

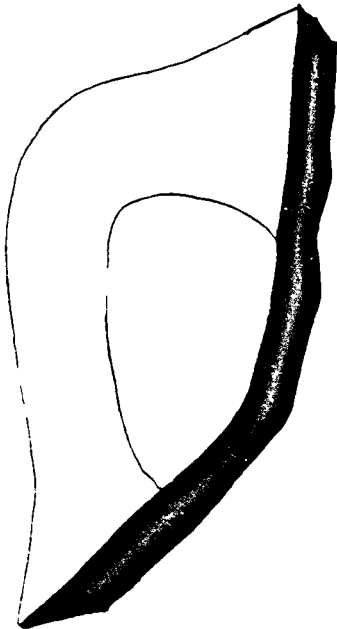
2



3



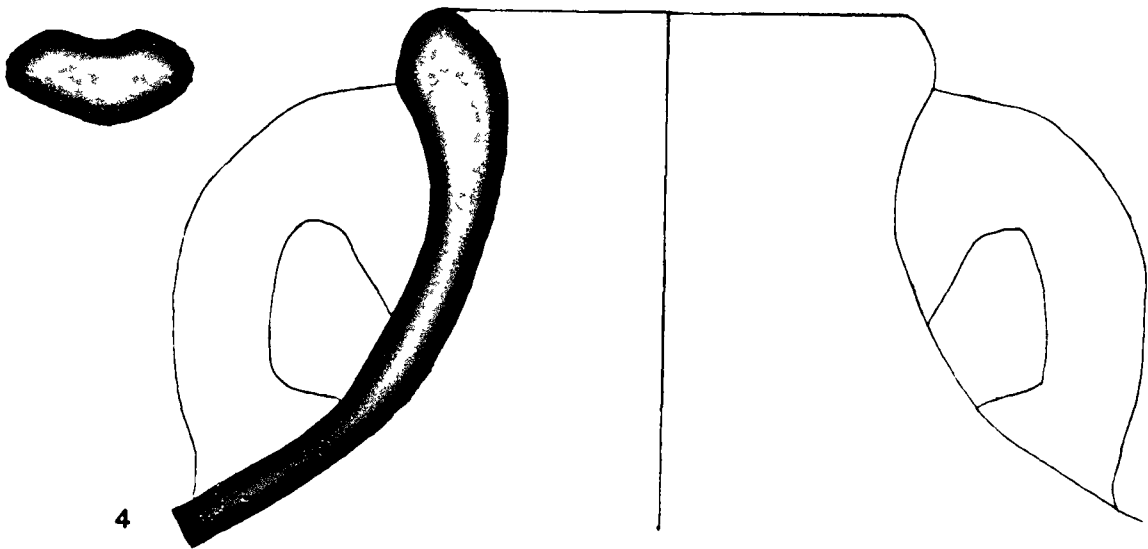
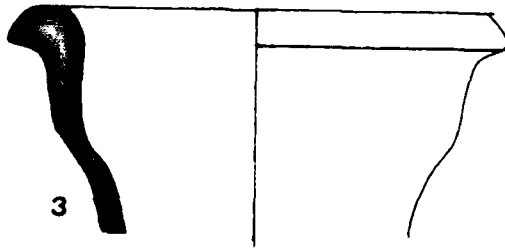
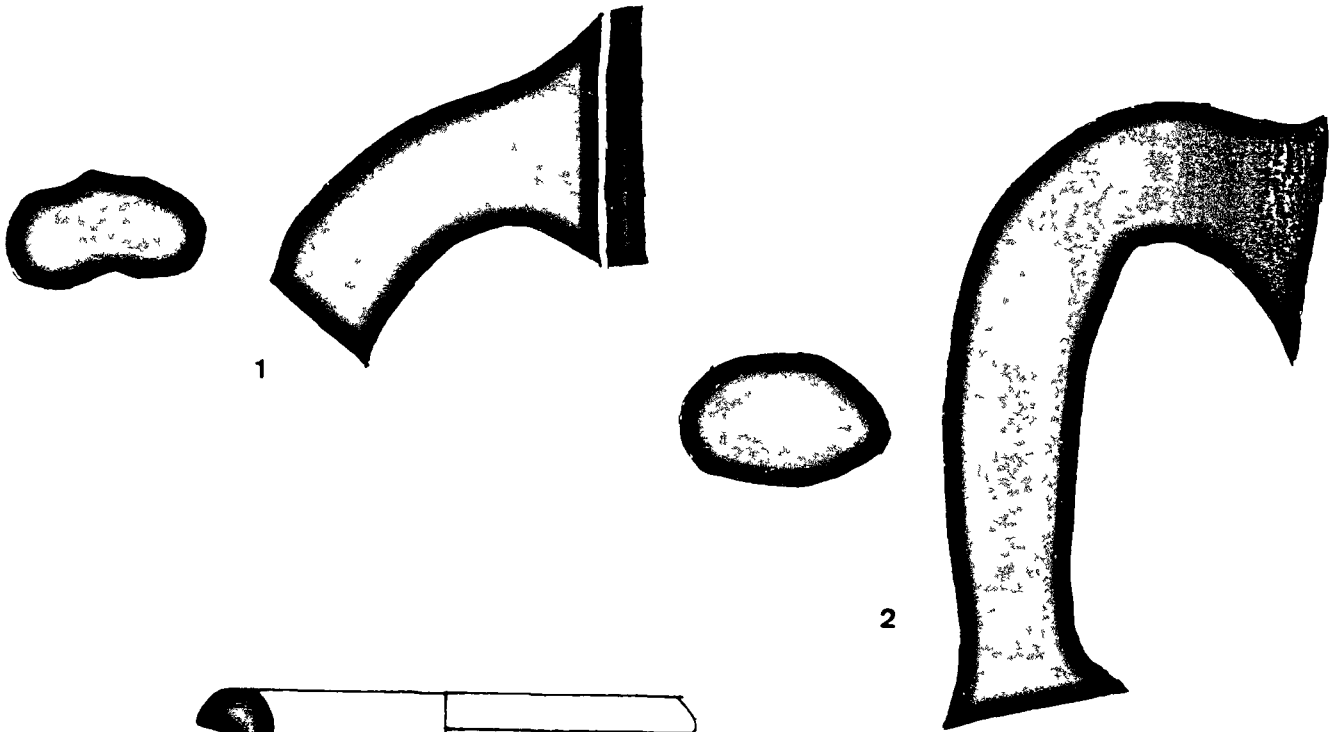
4



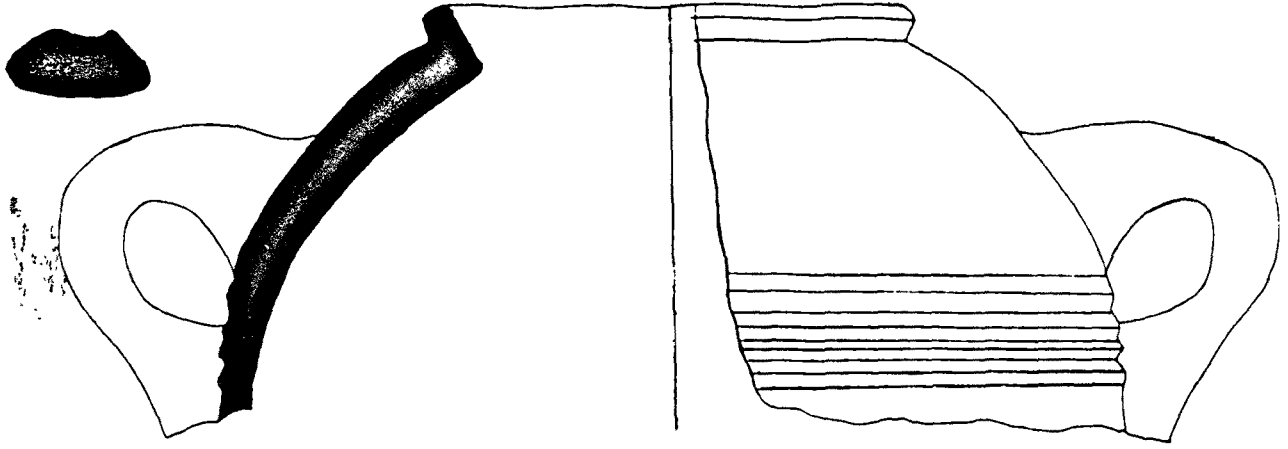
5



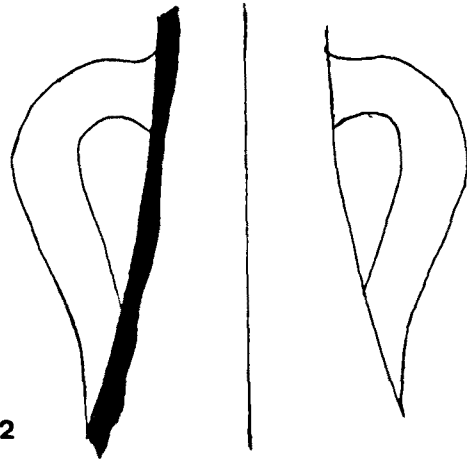
0 4 CMS.



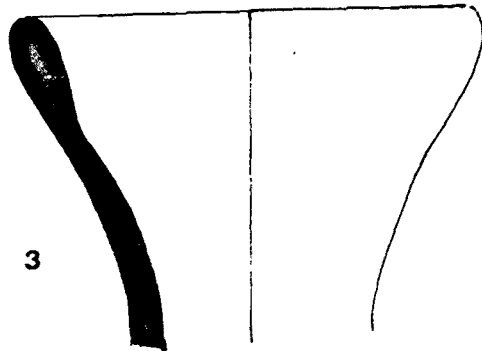
0 4 CMS.



1

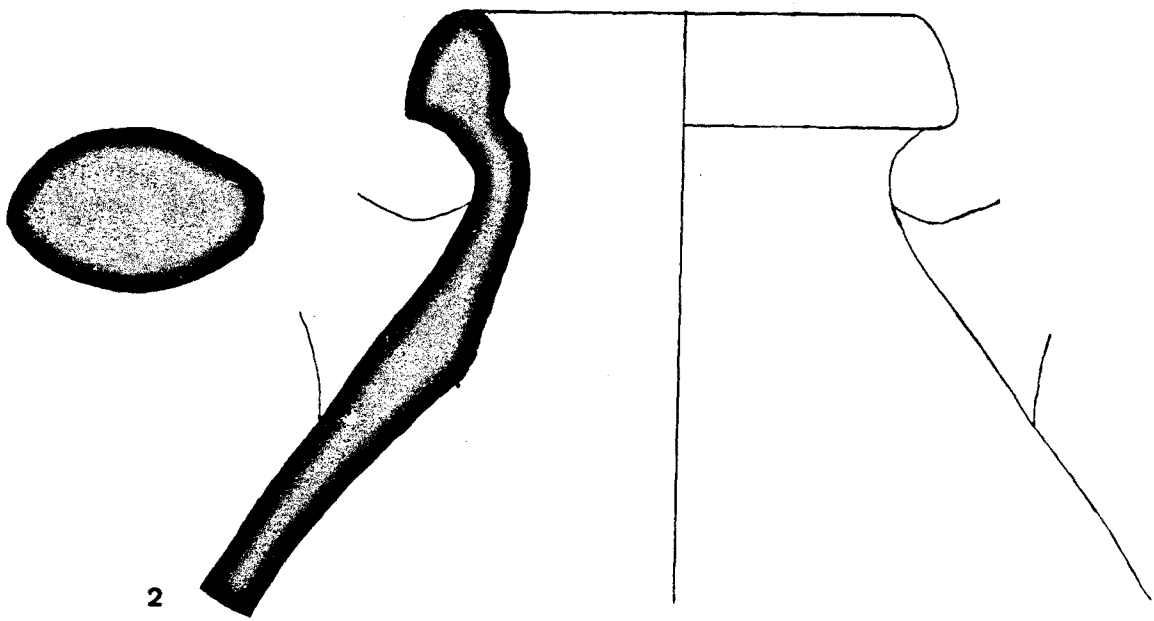



2

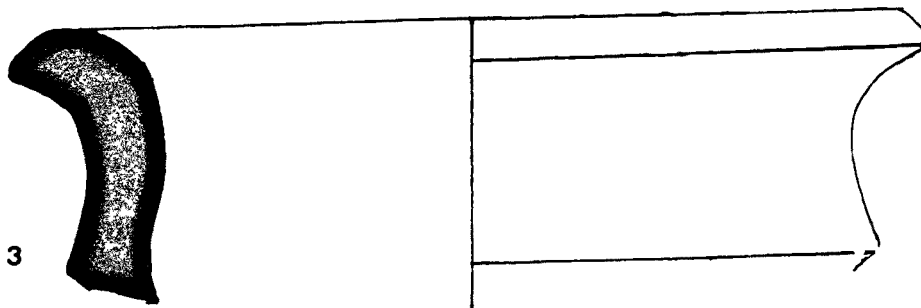
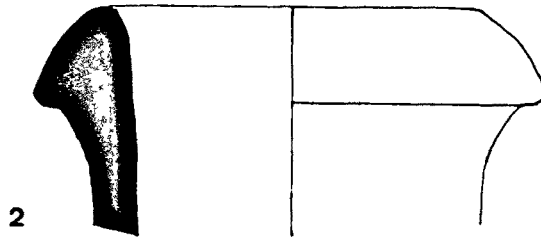
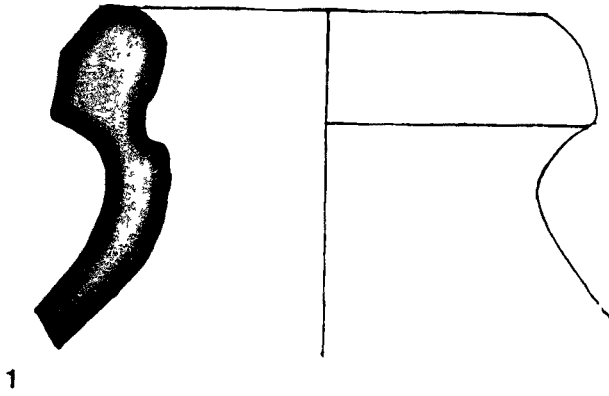


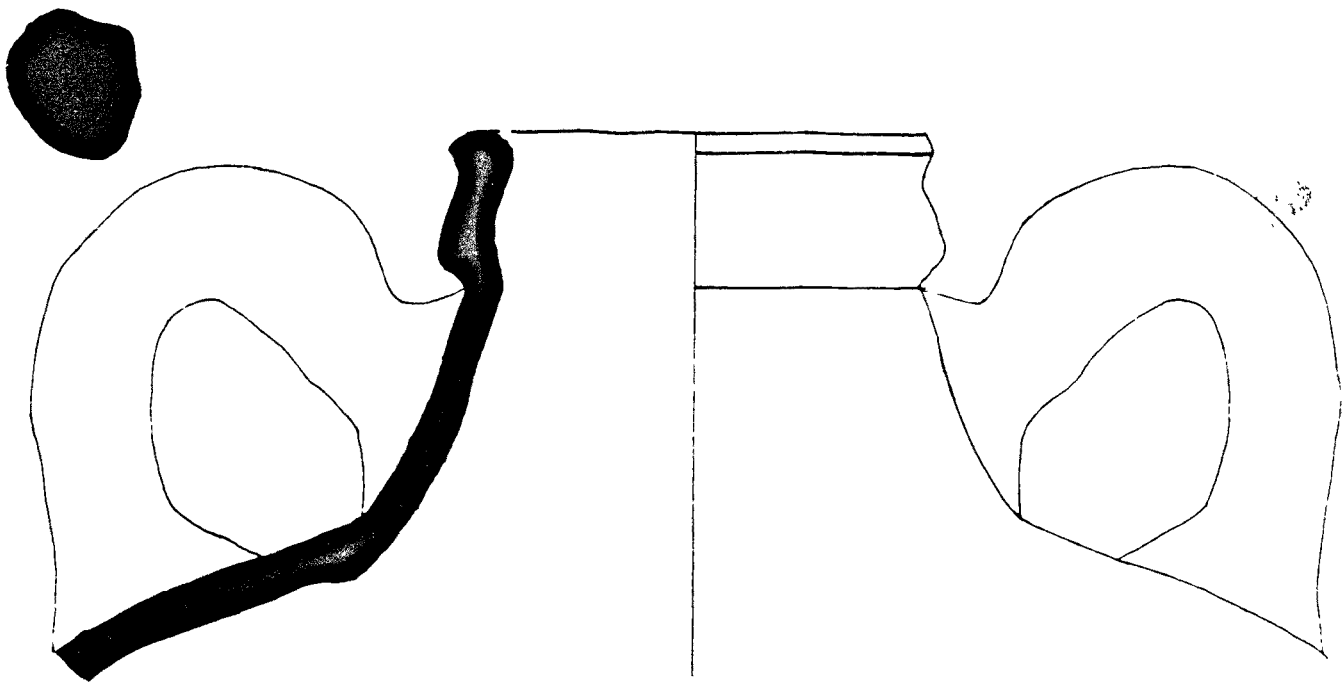
3



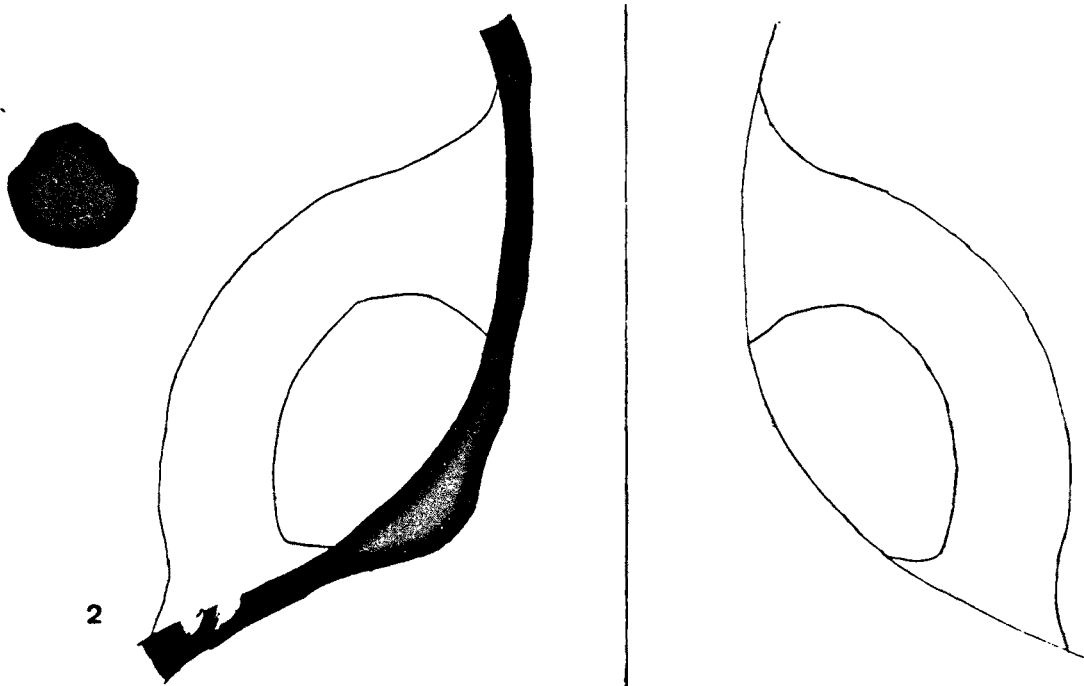


0 4 CMS.



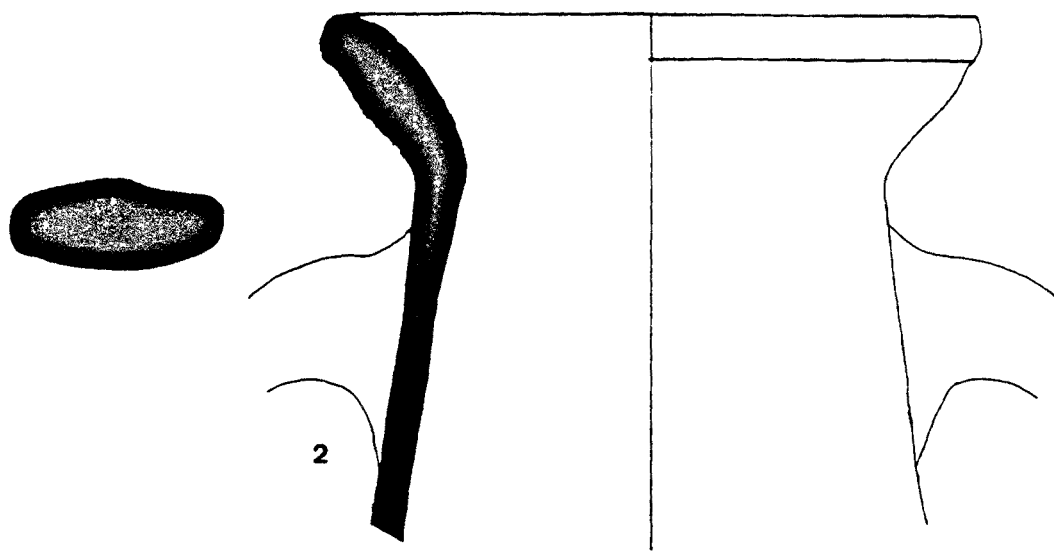
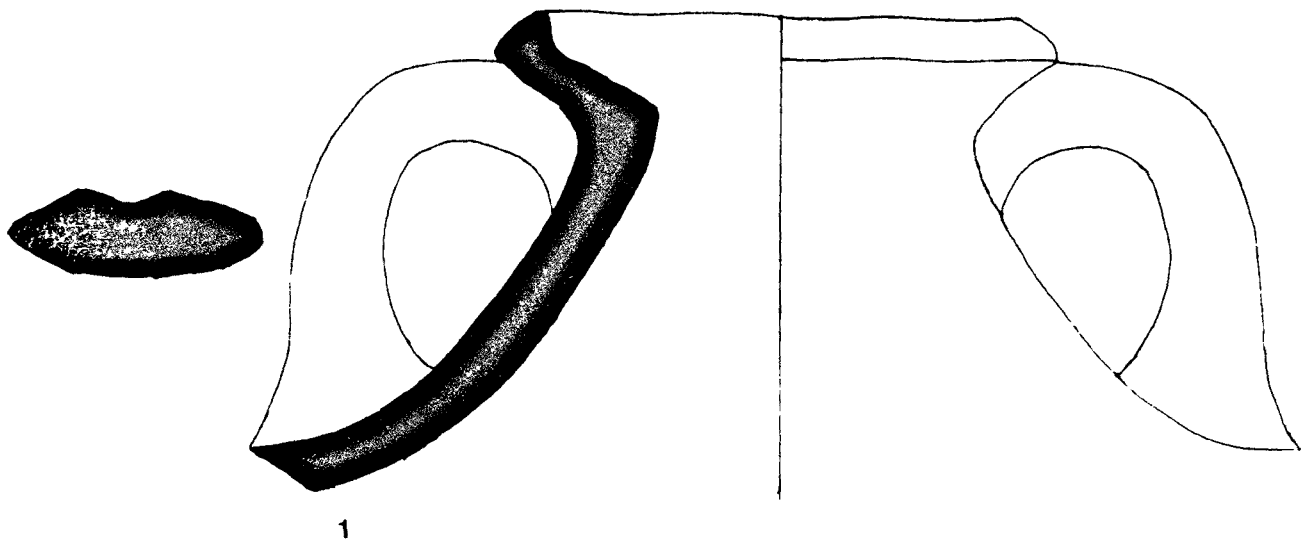


1



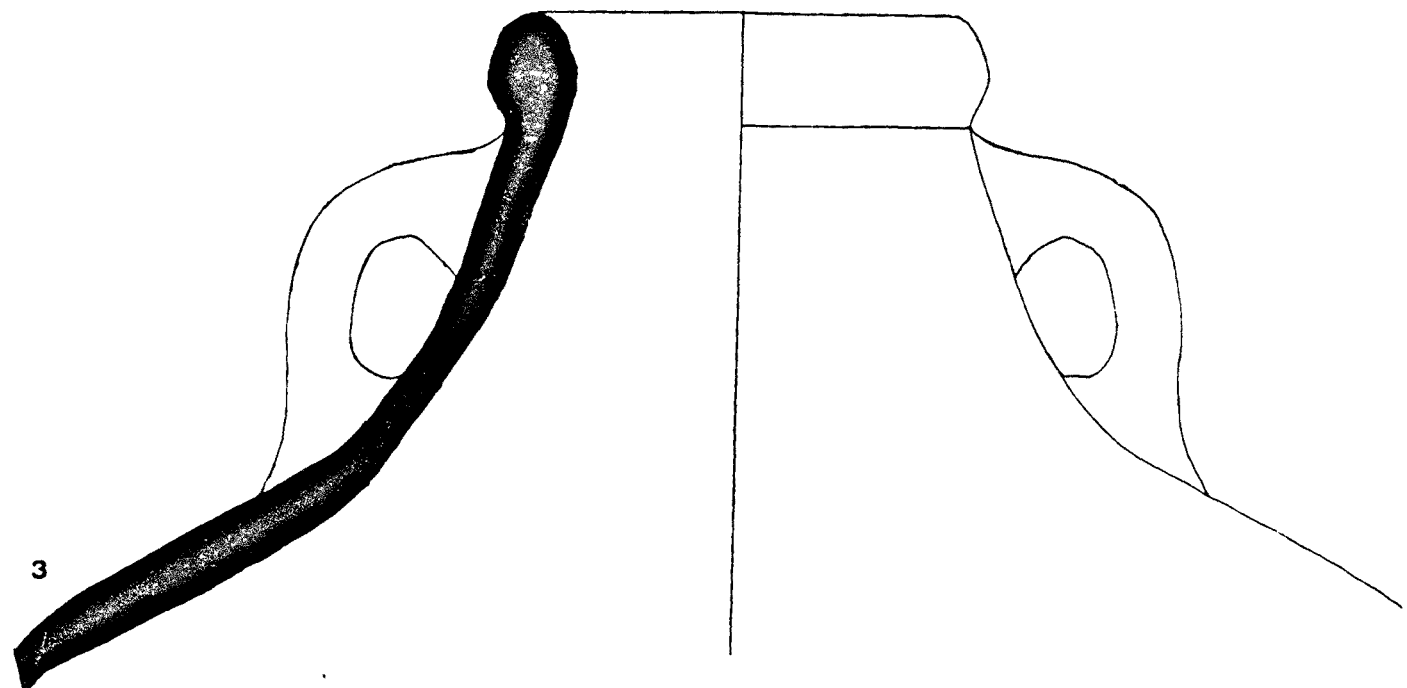
2



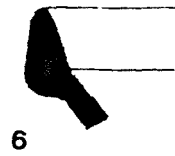
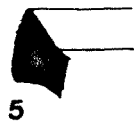





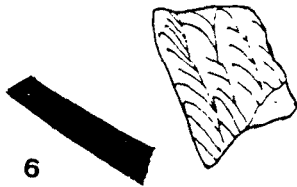
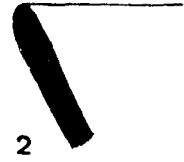



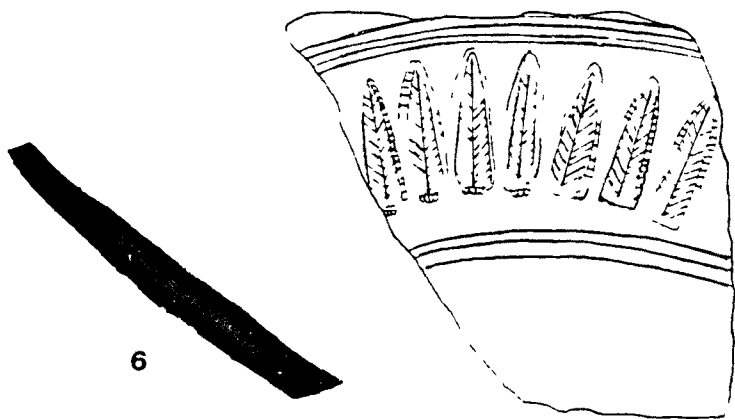
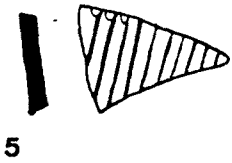
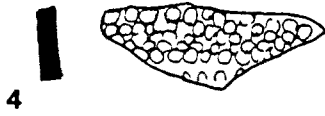
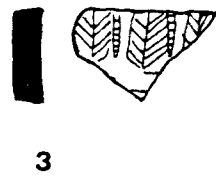


0 4 CMS.

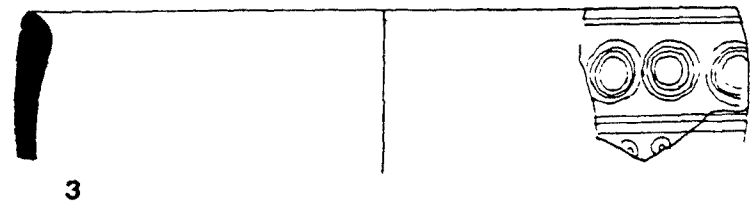
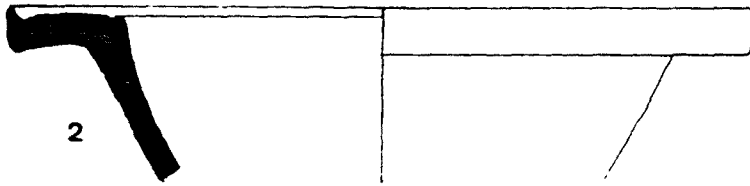
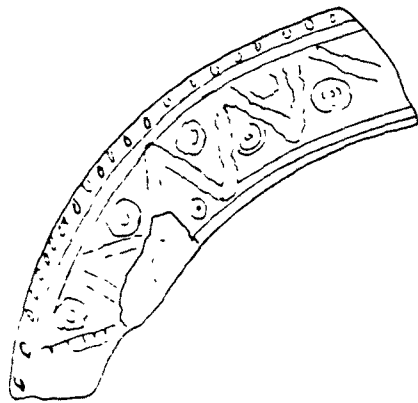
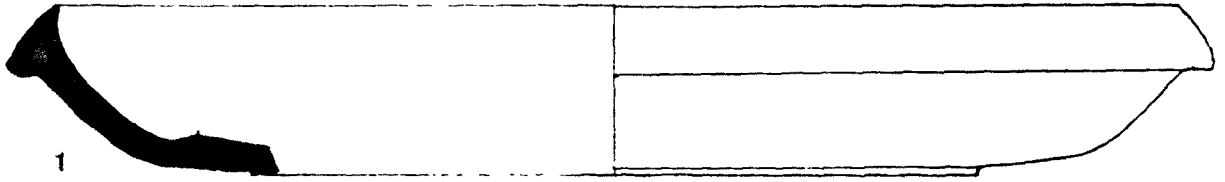
A horizontal scale bar with a black and white alternating pattern, marked with '0' at the left end and '4' at the right end, followed by the text 'CMS.'.

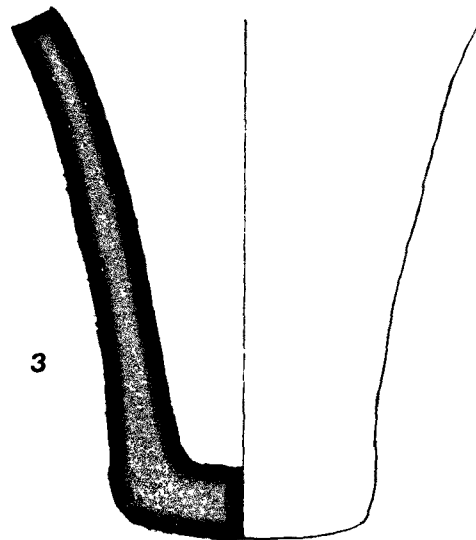
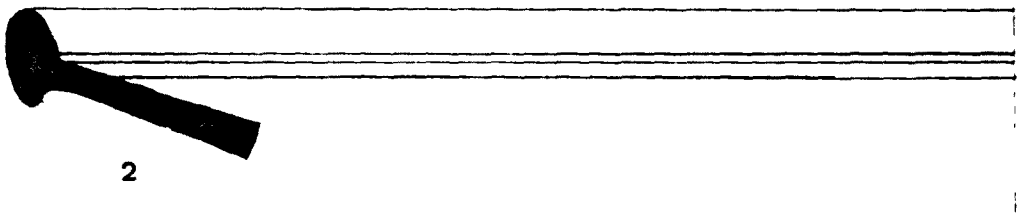





















1



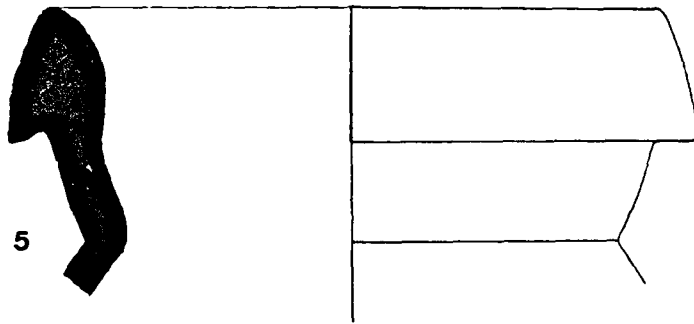
2



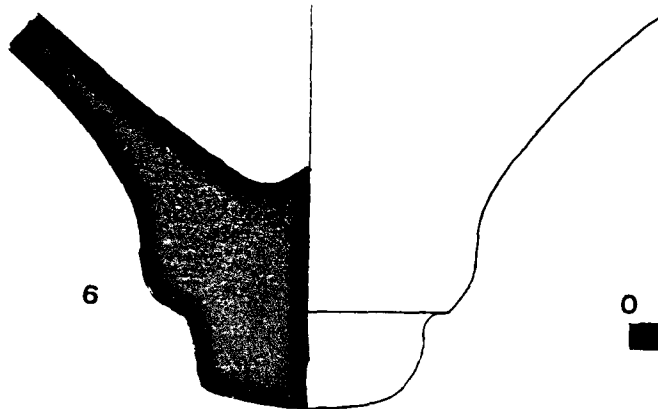
3



4



5



6






1




2



3




4



5



6



7



8



9



10



11






1



2



3



4



5




6



7


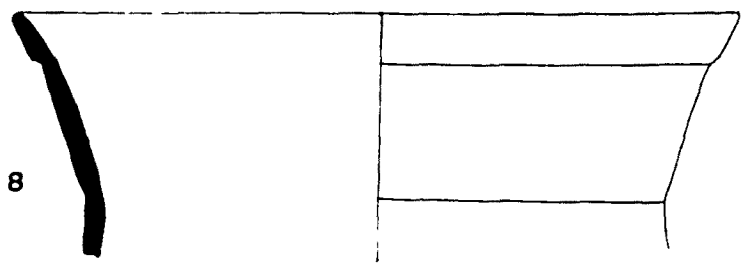
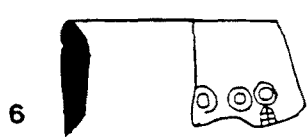
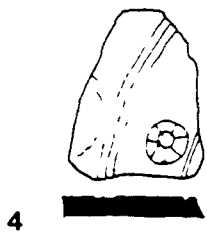

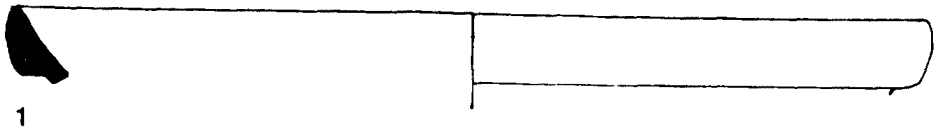



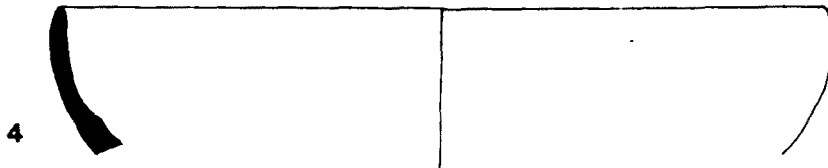

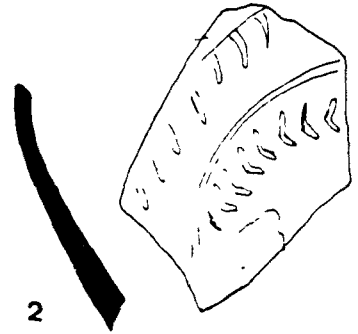
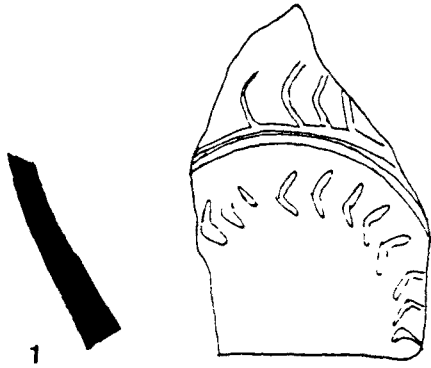
8




9





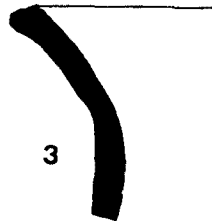




1



2

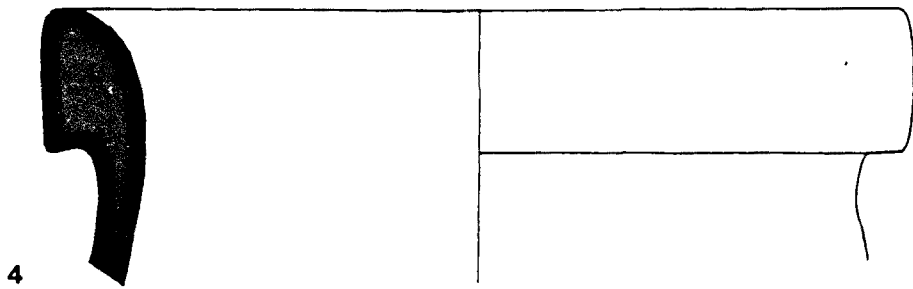





3



4








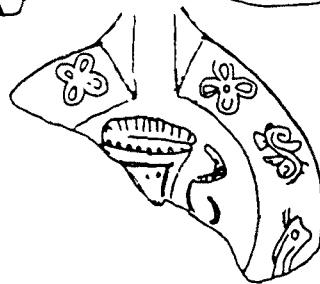
1



2




3

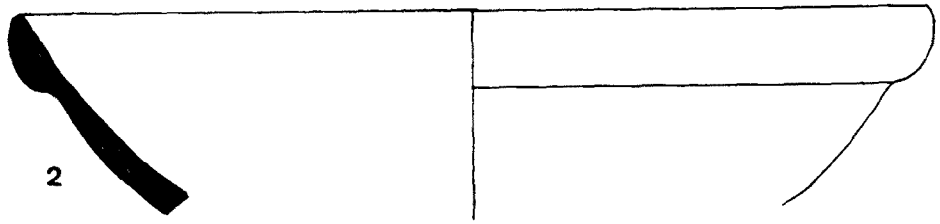


4





1



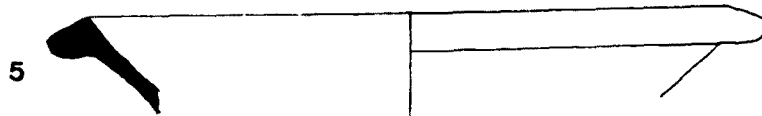
2



3



4



5

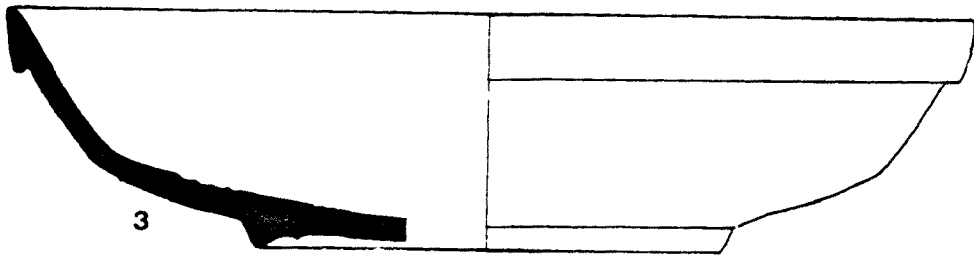





1




2



3




4





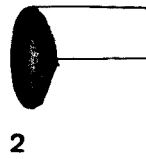



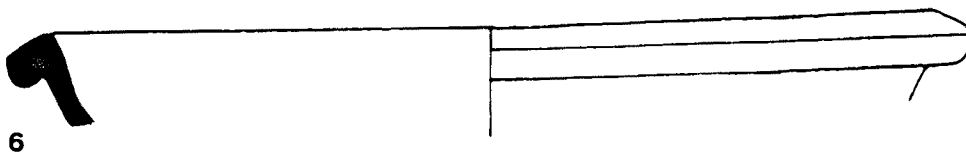
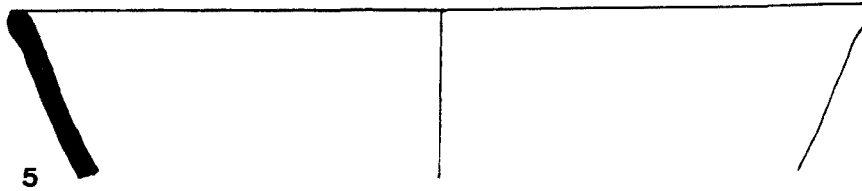

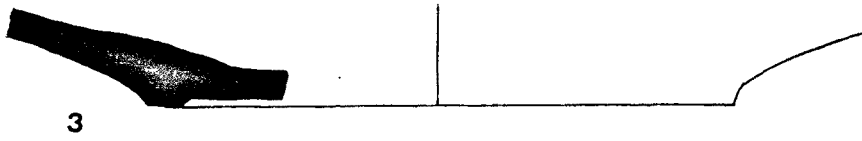

5



6

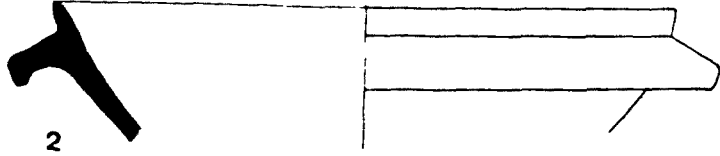








1



2



3



4



5



6



7



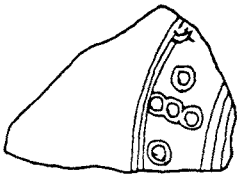
8




9



10



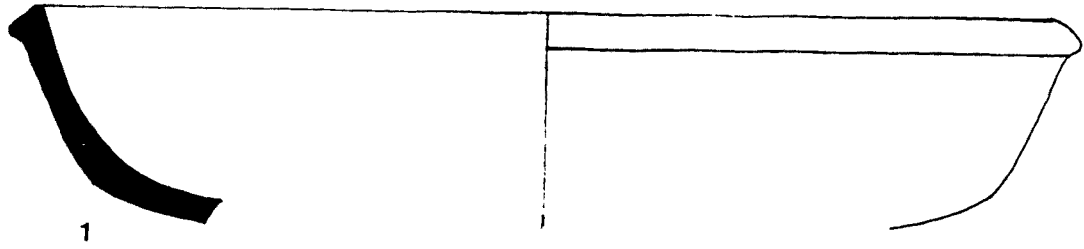
11




12



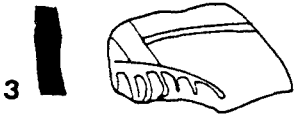
13



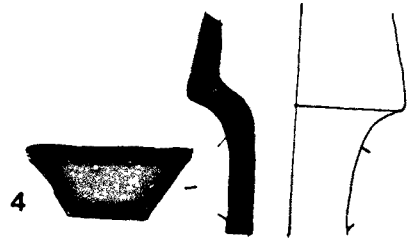
1



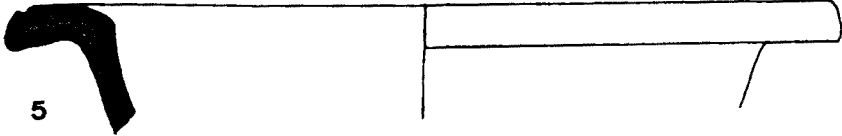
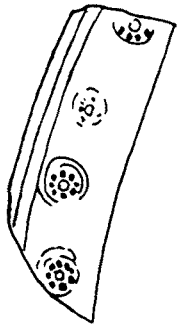
2



3



4

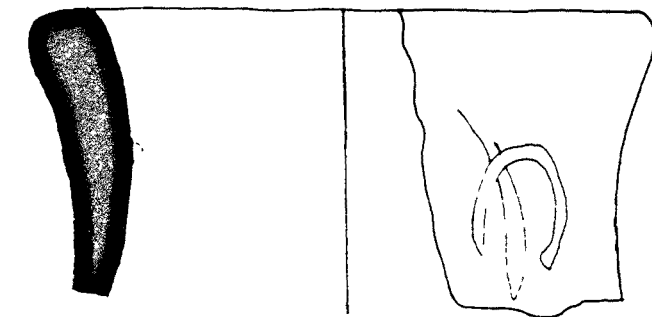


5

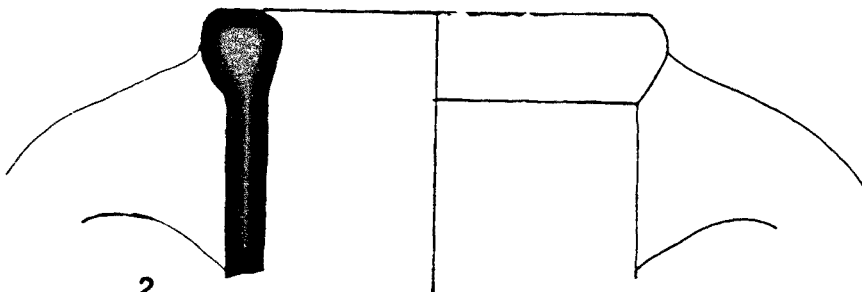


6

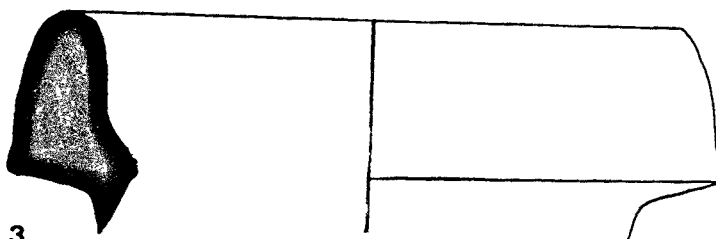




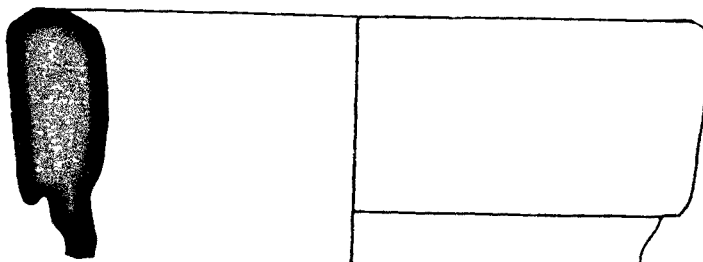
1



2

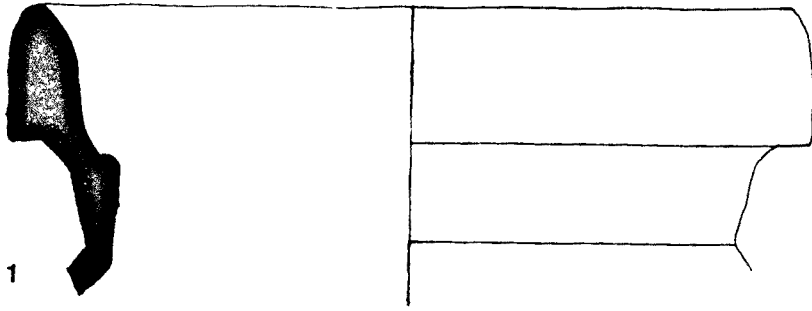


3

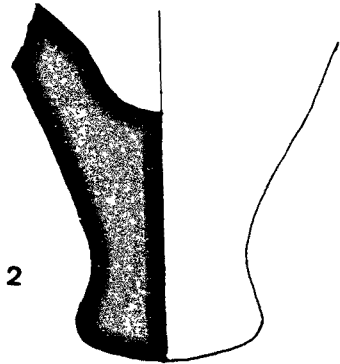


4

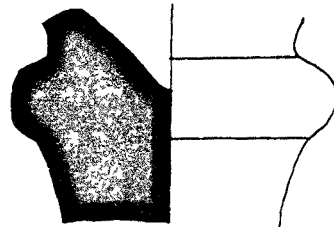





1



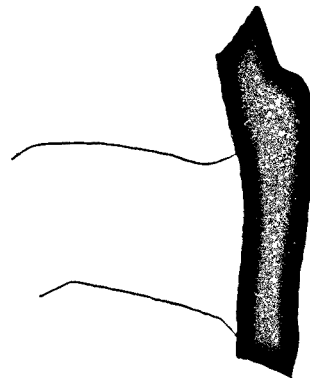
2



3



4



5





Servei de Biblioteques

Reg. 222257

Sig. _____

Ref. 12500

