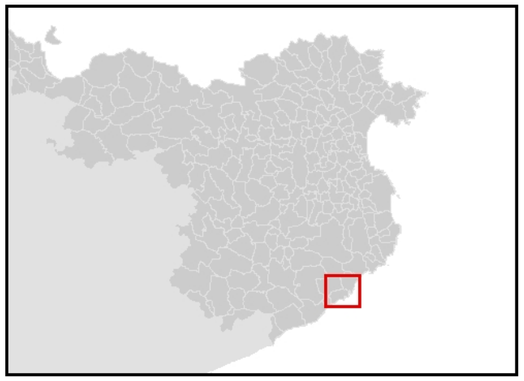

- 0 - 5,000 (mg C/100g·dia)
- 5,001 - 8,000 (mg C/100g·dia)
- 8,001 - 13,000 (mg C/100g·dia)

Titol del mapa:

Respiració del sòl al laboratori

Títol del Projecte

Capacitat de segrest de Carboni dels sòls de Sant Feliu de Guíxols - Santa Cristina d'Aro - Castell d'Aro (Baix Empordà)

Autor:

Ivan Planes

Universitat Autónoma de Barcelona

Data:	Nº de mapa:
24 de setembre de 2007	4

Font:

Elaboració propia a partir de treball de laboratori.

Cartografia de referencia:
Ortofotoimatge 1:25000 ICC

Escala:	
1:35000	Universitat de Girona

Sistema de Referencia:

European Datum 1950. UTM Fus 31 N.

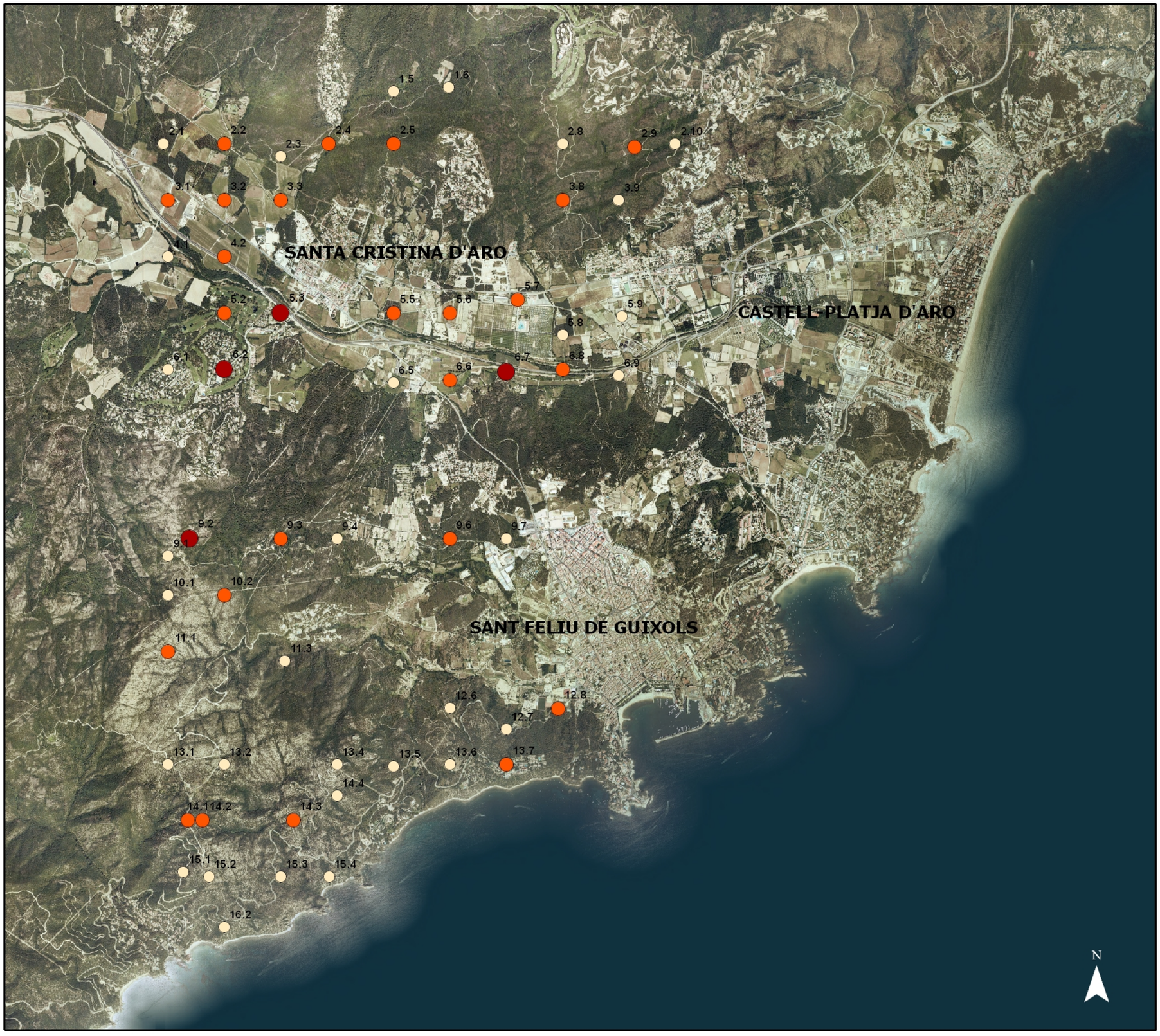

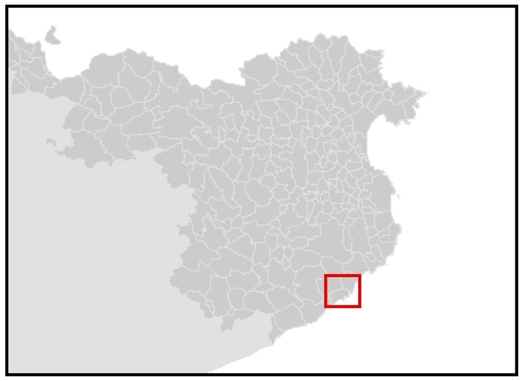

- 0 - 0,3 %
- 0,4 - 0,6 %
- 0,7 - 0,9 %

Títol del mapa:

Coeficient de mineralització

Títol del Projecte

Capacitat de segrest de Carboni dels sòls de Sant Feliu de Guíxols - Santa Cristina d'Aro - Castell d'Aro (Baix Empordà)

Autor:

Ivan Planes

Universitat Autónoma de Barcelona

Data:

24 de setembre de 2007

Nº de mapa:

5

Font:

Elaboració propia a partir de treball de laboratori.

Cartografia de referencia:
Ortofotoimatge 1:25000 ICC

Escala:

1:35000

Universitat de Girona

Sistema de Referencia:

European Datum 1950. UTM Fus 31 N.