

Catàleg d'arbres i conjunts remarcables del municipi de Sitges

FITXA	NOM POPULAR		
1	<b>Bellaombra del Garraf II</b>		
I D E N T I F I C A C I Ó	NOMBRE	ESPÈCIE	CATEGORI
	1	<i>Phytolacca dioica</i>	Singular U
	PROPIETARI		
	Públic		
	LOCALITZACIÓ	UTM	Altitud (m)
	Garraf II	04110694569127	6
	ACCÉS		
	S'accedeix per la carretera C-32, direcció Garraf, prenent la sortida 42 (Les Botigues) i prenent a mà dreta la carretera que va de Barcelona a Valls. A mà esquerra, prenem el carrer Morro Curt i a mà dreta trobem la Bellaombra.		



A S P E C T E S  M O R F O L O G I C S	Alçària (m)	VOLT CANÓ	DIÀM. CAPÇADA
	11,00	2,15 (a 0,7 m)	11,15
	FORMA		
	Natural		
	VERTICALITAT		TRONCS
	Dret		1
	CREIXEMENT VIU	COBERTURA FOLIAR	
	Capçada completa	Perfil sencer	
	CREIXEMENT EPICÒRMIC		
	No present		
ESTAT ESCORÇA			
Bon estat			

MAPA DE SITUACIÓ	
DATA	FONTS
16/11/2011	Catàleg ajuntament de Sitges

A F E C C I O N S  · V I D A S S O C.	FERIDES	FRACTURES	BONYS	ORIFICIS
	2T	No presents	1	0
	FLUXOS D'ESCORÇA	F. MORTA	F. CAIGUDA	
	No presents	0	0	
	PUTREFACCIÓ	CAVITAT TRONC	OMBREJAT	
	No present	Aparentment sòlid	Poc	
	FONGS		EPÍFITS I HEMIPARÀSIT	
	No presents		No presents	
	FAUNA ASSOCIADA			
	S'hi pot associar la garsa i la tòrtura turca.			

ENTORN NATURAL		A S P E C T E S  M E D I A M B I E N T A L S
Comparteix espai al parc amb pins blancs i eucaliptus. Bellaombra de grans dimensions que dona molta ombra a la zona del parc on es troba.		
ENTORN ANTRÒPIC		
Està proper a un petit mur de 50 cm que limita amb un carrer que té palmeres plantades a les 2 voreres.		
CONTEXT HISTÒRIC I CULTURAL		
El context històric que té associat és baix, Aquest arbre està plantat al Parc de Castelldefels. Es considera singular per les seves dimensions i raresa botànica.		

ESTAT FITOSANITARI DE L'INDIVIDU
La Bellaombra del Garraf II presenta un estat vital alt, amb una expectativa de vida alta. Això és perquè es troba en un parc poc freqüentat i apartat del nucli de Sitges.

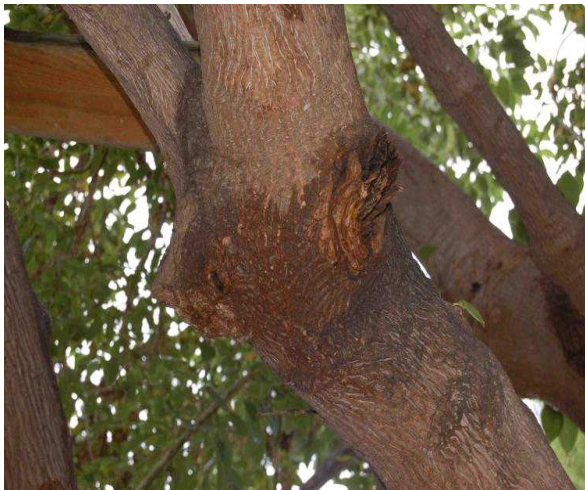
REPORTATGE FOTOGRÀFIC



**Figura A:** Detall de l'escorça.



**Figura B:** Detall de la fulla i el fruit.



**Figura C:** Detall dels bonys i fractures.

Catàleg d'arbres i conjunts remarcables del municipi de Sitges

<b>FITXA</b>	<b>NOM POPULAR</b>		
<b>2</b>	<b>Bellaombra St Sebastià</b>		
<b>INDIVIDUENTIFICACIÓ</b>	<b>NOMBRE</b>	<b>ESPÈCIE</b>	<b>CATEGORI</b>
	1	<i>Phytolacca dioica</i>	Singular U
	<b>PROPIETARI</b>		
	Públic		
	<b>LOCALITZACIÓ</b>	<b>UTM</b>	<b>Altitud (m)</b>
	C/Ramón Planes	04010684565886	14
	<b>ACCÉS</b>		
	S'accedeix per la Ronda del Migdia, a mà esquerra s'agafa el c/ Mirabent Paretas fins a l'intersecció amb el c/11 de Setembre. Aquest conduceix a l'Av. Balmins fins a la intersecció amb el carrer de Ramón Planes.		



<b>ASPECTES MORFOLÒGICS</b>	<b>Alçària (m)</b>	<b>VOLT CANÓ</b>	<b>DIÀM. CAPÇADA</b>
	6,80	1,40	9,40
	<b>FORMA</b>		
	Poda		
	<b>VERTICALITAT</b>		<b>TRONCS</b>
	Dret		1
	<b>CREIXEMENT VIU</b>		<b>COBERTURA FOLIAR</b>
	Capçada completa		Perfil sencer
	<b>CREIXEMENT EPICÒRMIC</b>		
	No present		
<b>ESTAT ESCORÇA</b>			
Bon estat			


<b>MAPA DE SITUACIÓ</b>	
<b>DATA</b>	<b>FONTS</b>
07/11/2011	Pròpia

<b>AFFECIONS VIDA ASSOCIADA</b>	<b>FERIDES</b>	<b>FRACTURES</b>	<b>BONYS</b>	<b>ORIFICIS</b>
	103T/ X	No presents	12	0
	<b>FLUXOS D'ESCORÇA</b>		<b>F. MORTA</b>	<b>F. CAIGUDA</b>
	No presents		0	0
	<b>PUTREFACCIÓ</b>	<b>CAVITAT TRONC</b>	<b>OMBREJAT</b>	
	No present	Aparentment sòlid	No ombrejat	
	<b>FONGS</b>		<b>EPÍFITS I HEMIPARÀSIT</b>	
	No presents		No presents	
	<b>FAUNA ASSOCIADA</b>			
	S'hi pot associar la garsa i la tórtura turca.			

<b>ENTORN NATURAL</b>	<b>ASPECTES MEDITERRANIBIENTALS</b>
És l'únic arbre dins d'una parcel·la que limita el desenvolupament de les seves arrels. A la base, s'hi troben algunes herbes petites però que no li causen cap competència pels recursos.	
<b>ENTORN ANTRÒPIC</b>	
Plantat en una parcel·la sorrenca que limita el desenvolupament de les seves arrels per un petit mur de pedres. Es troba en una zona tranquil·la i poc transitada.	
<b>CONTEXT HISTÒRIC I CULTURAL</b>	
El context històric és baix. Va ser plantat com a arbre ornamental en el barri on es localitza i gràcies a les seves grans dimensions s'utilitza per fer ombra en el parc públic on es troba. Per aquests motius es considera singular.	

<b>ESTAT FITOSANITARI DE L'INDIVIDU</b>
La Bellaombra presenta un estat vital alt ja que té una bona morfologia tant de tronc com de capçada. Tot i les abundants ferides, són de petit tamany i es troben totalment cicatriçades.

## REPORTATGE FOTOGRÀFIC



**Figura A:** Capçada amb presència d'una tórtura.



**Figura B:** Fulla amb presència de posta d'artròpodes.



**Figura C:** Base del tronc de la Bellaombra.

Catàleg d'arbres i conjunts remarcables del municipi de Sitges

FITXA	NOM POPULAR		
3	<b>Braquiquito de Can Farratge</b>		
I D E N T I F I C A C I Ó	NOMBRE	ESPÈCIE	CATEGORI
	1	<i>Brachychiton populneum</i>	Singular U
	PROPIETARI		
	Públic		
	LOCALITZACIÓ	UTM	Altitud (m)
	Jardins Can Farratge	03949784565790	3
	ACCÉS		
	S'accedeix per l'Avinguda Sofia direcció al mar prenent a mà esquerra el carrer Joan Llopis fins a l'intersecció amb el carrer Espanya on s'hi troben els jardins de Can Ferratges.		



A S P E C T E S M O R F O L O G I C S	Alçària (m)	VOLT CANÓ	DIÀM. CAPÇADA
	17,50	1,70	9,85
	FORMA		
	Poda		
	VERTICALITAT		TRONCS
	Dret		1
	CREIXEMENT VIU	COBERTURA FOLIAR	
	Capçada completa	Perfil quasi sencer	
	CREIXEMENT EPICÒRMIC		
	No present		
ESTAT ESCORÇA			
A base, tronc i capçada precàriament enganxada			

MAPA DE SITUACIÓ	
DATA	FONTS
09/11/2011	Catàleg ajuntament de Sitges

A F E C C I O N S · V I D A S S O C.	FERIDES	FRACTURES	BONYS	ORIFICIS
	No presents	No presents	3	0
	FLUXOS D'ESCORÇA	F. MORTA	F. CAIGUDA	
	No presents	0	0	
	PUTREFACCIÓ	CAVITAT TRONC	OMBREJAT	
	1A/L	Aparentment sòlid	Bastant	
	FONGS		EPÍFITS I HEMIPARÀSIT	
No presents		B		
FAUNA ASSOCIADA				
No presenta fauna associada				

ENTORN NATURAL		A S P E C T E S M E D I A M B I E N T A L S
Comparteix espai amb un conjunt de 8 palmeres canàries. El trobem podat i vertical. Presenta un tronc amb capçada completa però cobertura foliar quasi sensera. L'escorça s'hi troba precàriament enganxada en tot l'arbre. Presenta algunes àrees de putrefacció i alguns bonys.		
ENTORN ANTRÒPIC		
Es troba dins d'un jardí amb poc manteniment i en obres. S'hi troba diferents màquines de construcció en el seu entorn més proper.		

ESTAT FITOSANITARI DE L'INDIVIDU
El Braquiquito presenta un estat vital mitjà amb una expectativa de vida mitjana, degut en part a alguns elements antròpics presents en el seu entorn, però també per l'excessiva poda i alguna afecció que ha patit.

CONTEXTE HISTÒRIC I CULTURAL
El context històric que hi té associat és baix, ja que no presenta cap lligam històric o cultural amb el municipi. Aquest exemplar es considera singular per la rara botànica que presenta.

REPORTATGE FOTOGRÀFIC



**Figura A:** Detall de l'escorça.



**Figura B:** Detall de la fulla.




**Figura C:** Detall de fractures presents a l'arbre.



**Figura D:** Detall de la gestió que se li porta a terme.

Catàleg d'arbres i conjunts remarcables del municipi de Sitges

FITXA	NOM POPULAR		
4	<b><i>Eucaliptu del Garraf II</i></b>		
I D E N T I F I C A C I Ó	NOMBRE	ESPÈCIE	CATEGORI
	1	<i>Eucalyptus globulus</i>	Singular U
	PROPIETARI		
	Públic		
	LOCALITZACIÓ	UTM	Altitud (m)
	Garraf II	04110804569071	6
	ACCÉS		
	S'accedeix per la carretera de Barcelona C-32, direcció Garraf. S'agafa la sortida número 42 (Les Botigues) i prenent a mà dreta la carretera que va de Barcelona a Valls. A mà esquerra, s'agafa el carrer Morro Curt i a mà dreta trobem el Parc.		



A S P E C T E S  M O R F O L O G I C S	Alçària (m)	VOLT CANÓ	DIÀM. CAPÇADA
	26,00	3,70	13,90
	FORMA		
	Natural		
	VERTICALITAT		TRONCS
	Dret		1
	CREIXEMENT VIU	COBERTURA FOLIAR	
	Capçada completa	Perfil sencer	
	CREIXEMENT EPICÒRMIC		
	No present		
ESTAT ESCORÇA			
A base, tronc i capçada precàriament enganxada			

MAPA DE SITUACIÓ	
DATA	FONTS
16/11/2011	Catàleg ajuntament de Sitges

A F E C C I O N S  · V I D A S S O C.	FERIDES	FRACTURES	BONYS	ORIFICIS
	4 T	No presents	8	0
	FLUXOS D'ESCORÇA	F. MORTA	F. CAIGUDA	
	No presents	0	0	
	PUTREFACCIÓ	CAVITAT TRONC	OMBREJAT	
	No present	Aparentment sòlid	No ombrejat	
	FONGS	EPÍFITS I HEMIPARÀSIT		
No presents	No present			
FAUNA ASSOCIADA				
S'hi pot trobar el pardal comú.				

ENTORN NATURAL	A S P E C T E S  M E D I A M B I E N T A L S
Comparteix l'espai amb 3 eucaliptus més i 7 pins blancs. Aquest exemplar és de grans dimensions i poc comú en els parcs de Sitges.	

ENTORN ANTRÒPIC	M E D I A M B I E N T A L S
Es troba dins d'una zona verda en un parc infantil on al mig d'aques hi ha construït un passeig fet de làmines de fusta.	

ESTAT FITOSANITARI DE L'INDIVIDU
L'Eucaliptus té un estat vital alt, ja que presenta una bona morfologia de la capçada i es troba en un lloc poc freqüentat i apartat del nucli urbà.

CONTEXTE HISTÒRIC I CULTURAL	M E D I A M B I E N T A L S
El context històric que hi té associat és baix, ja que no presenta cap característica que li atorgui interès en aquest àmbit. Aquest arbre es considera singular per les seves dimensions i perquè és poc comú en aquesta zona.	

## REPORTATGE FOTOGRÀFIC



**Figura A:** Detall de l'escorça.



**Figura B:** Detall de la fulla.



**Figura C:** Detall del fruit.



**Figura D:** Detall de l'escorça despresa.



Catàleg d'arbres i conjunts remarcables del municipi de Sitges

<b>FITXA</b>	<b>NOM POPULAR</b>		
<b>5</b>	<b>Evònim del Japó del Centre Poble</b>		
<b>INDENTIFICACIÓ</b>	<b>NOMBRE</b>	<b>ESPÈCIE</b>	<b>CATEGORI</b>
	3	<i>Evonymus japonicus</i>	Singular U
	<b>PROPIETARI</b>		
	Públic		
	<b>LOCALITZACIÓ</b>	<b>UTM</b>	<b>Altitud (m)</b>
	Av. Artur Carbonell	04004024566161	18
	<b>ACCÉS</b>		
	S'accedeix per la Ronda del Migdia direcció al mar prenent a mà esquerra l'Avinguda de les Flors fins a arribar a l'estació de la Renfe.		



<b>ASPECTES MORFOLÒGICS</b>	<b>Alçària (m)</b>	<b>VOLT CANÓ</b>	<b>DIÀM. CAPÇADA</b>
	5,00	0,70	6,55
	<b>FORMA</b>		
	Natural		
	<b>VERTICALITAT</b>		<b>TRONCS</b>
	Dret		1
	<b>CREIXEMENT VIU</b>		<b>COBERTURA FOLIAR</b>
	Capçada completa		Perfil sencer
	<b>CREIXEMENT EPICÒRMIC</b>		
	No present		
<b>ESTAT ESCORÇA</b>			
Bon estat			

<b>MAPA DE SITUACIÓ</b>	
<b>DATA</b>	<b>FONTS</b>
07/11/2011	Catàleg ajuntament de Sitges

<b>AFECTIONS·VIDA ASSOCIADA</b>	<b>FERIDES</b>	<b>FRACTURES</b>	<b>BONYS</b>	<b>ORIFICIS</b>
	No present	2A	0	0
	<b>FLUXOS D'ESCORÇA</b>		<b>F. MORTA</b>	<b>F. CAIGUDA</b>
	No presents		1	0
	<b>PUTREFACCIÓ</b>	<b>CAVITAT TRONC</b>	<b>OMBREJAT</b>	
	No present	Aparentment sòlid	Bastant	
	<b>FONGS</b>		<b>EPÍFITS I HEMIPARÀSIT</b>	
	No presents		No presents	
	<b>FAUNA ASSOCIADA</b>			
	S'hi pot associar el tallarol de casquet i el tallarol capnegre			

<b>ENTORN NATURAL</b>	<b>ASPECTES MÈDIA MBIENTALS</b>
Es troba en un jardí de graves amb presència de dos exemplars més de la mateixa espècie a més de dues palmeres canàries.	
<b>ENTORN ANTRÒPIC</b>	
Es troben al centre del municipi de Sitges i més concretament es situen a l'aparcament de motocicletes de l'estació de tren.	
<b>CONTEXTE HISTÒRIC I CULTURAL</b>	
Va ser plantat al jardí de l'estació de la Renfe quan aquesta va ser inaugurada, l'any 1881. Es consideren singulars per les seves dimensions, la seva forma geomètrica, la seva funcionalitat i per l'homogeneïtat del conjunt.	

<b>ESTAT FITOSANITARI DE L'INDIVIDU</b>
L'Evònim del Japó presenta un estat vital mitjà, amb una expectativa de vida mitjana, degut en part a la forta antropització i a que rep bastanta ombra dels altres exemplars presents a la zona.

REPORTATGE FOTOGRÀFIC



**Figura A:** Detall de l'estat de l'escorça



**Figura B:** Detall de la fulla



**Figura C:** Detall de les arrels superficials

Catàleg d'arbres i conjunts remarcables del municipi de Sitges

<b>FITXA</b>	<b>NOM POPULAR</b>		
<b>6</b>	<b>Ficus del cautxú de Cases Noves</b>		
<b>INDENTIFICACIÓ</b>	<b>NOMBRE</b>	<b>ESPÈCIE</b>	<b>CATEGORI</b>
	1	<i>Ficus elastica</i>	Singular U
	<b>PROPIETARI</b>		
	Públic		
	<b>LOCALITZACIÓ</b>	<b>UTM</b>	<b>Altitud (m)</b>
	C/ Sant Honorat	04006804566153	16
	<b>ACCÉS</b>		
	S'accedeix per la Ronda del Migdia direcció al mar, prenent a mà esquerra l'Avinguda de les Flors i prenent a mà esquerra el carrer Sant Honorat.		



<b>ASPECTES MORFOLÒGICS</b>	<b>Alçària (m)</b>	<b>VOLT CANÓ</b>	<b>DIÀM. CAPÇADA</b>
	7,40	1,20	11,35
	<b>FORMA</b>		
	Natural		
	<b>VERTICALITAT</b>		<b>TRONCS</b>
	Dret		6
	<b>CREIXEMENT VIU</b>		<b>COBERTURA FOLIAR</b>
	Capçada completa		Perfil sencer
	<b>CREIXEMENT EPICÒRMIC</b>		
	No present		
<b>ESTAT ESCORÇA</b>			
Bon estat			

<b>MAPA DE SITUACIÓ</b>	
<b>DATA</b>	<b>FONTS</b>
07/11/2011	Catàleg ajuntament de Sitges

<b>AFFECIONS VIDA ASSOCIADA</b>	<b>FERIDES</b>	<b>FRACTURES</b>	<b>BONYS</b>	<b>ORIFICIS</b>
	4T	No presents	2	0
	<b>FLUXOS D'ESCORÇA</b>		<b>F. MORTA</b>	<b>F. CAIGUDA</b>
	1A		0	0
	<b>PUTREFACCIÓ</b>		<b>CAVITAT TRONC</b>	<b>OMBREJAT</b>
	No present		Aparentment sòlid	No ombrejat
	<b>FONGS</b>		<b>EPÍFITS I HEMIPARÀSIT</b>	
	No presents		No presents	
	<b>FAUNA ASSOCIADA</b>			
	S'hi pot associar la garsa.			

<b>ENTORN NATURAL</b>	<b>ASPECTES MÈDIA MBIENTALS</b>
Comparteix espai amb altres espècies en una zona enjardinada, altres plantules herbàcies a la base.	
Entorn del conjunt degradat, amb residus dispersos i excrements de gos. La superfície està molt denudada, amb una cobertura d'un 20-30% de gespa.	
<b>ENTORN ANTRÒPIC</b>	
Prop d'una carretera bastant principal del municipi de Sitges i part de la capçada sobre les voreres a l'abast dels vianants. Molta quantitat de residus al seu subsòl	
<b>CONTEXT HISTÒRIC I CULTURAL</b>	
Aquest ficus del cautxú va ser plantat en una zona enjardinada, sense cap fet històric o cultural lligat a la població de Sitges. Es considera singular per les seves dimensions, el seu bon estat sanitari, la seva estètica i funcionalitat.	

<b>ESTAT FITOSANITARI DE L'INDIVIDU</b>
El seu estat vital és alt tot i les ferides ara ja cicatritzades i alguns bonys que es troben al llarg del tronc que no afecten de manera important en el seu estat fitosanitari. L'estat de la capçada és bo i si troba densament, sense cap afecció important a destacar.

REPORTATGE FOTOGRÀFIC



**Figura A:** Detall de l'estat de l'escorça



**Figura B:** Detall de la fulla



**Figura C:** Detall del tronc múltiple

Catàleg d'arbres i conjunts remarcables del municipi de Sitges

<b>FITXA</b>	<b>NOM POPULAR</b>		
<b>7</b>	<b>Ficus del cautxú del Pg. Ribera</b>		
<b>INDENTIFICACIÓ</b>	<b>NOMBRE</b>	<b>ESPÈCIE</b>	<b>CATEGORI</b>
	1	<i>Ficus elastica</i>	Singular U
	<b>PROPIETARI</b>		
	Públic		
	<b>LOCALITZACIÓ</b>	<b>UTM</b>	<b>Altitud (m)</b>
	Pg. de la Ribera	04002564565735	2
	<b>ACCÉS</b>		
	S'accedeix per l'Avinguda Sofia fins a la platja de la Bassa Rodona i prenent a mà esquerre el Passeig de la Ribera. L'exemplar es troba als jardins d'ela zona centre d'aquest passeig.		



<b>ASPECTES MORFOLÒGICS</b>	<b>Alçària (m)</b>	<b>VOLT CANÓ</b>	<b>DIÀM. CAPÇADA</b>
	11,70	3,90 (a 0,70 m)	15,70
	<b>FORMA</b>		
	Poda		
	<b>VERTICALITAT</b>		<b>TRONCS</b>
	Dret		1
	<b>CREIXEMENT VIU</b>		<b>COBERTURA FOLIAR</b>
	Capçada completa		Perfil sencer
	<b>CREIXEMENT EPICÒRMIC</b>		
	No present		
<b>ESTAT ESCORÇA</b>			
Bon estat			

<b>MAPA DE SITUACIÓ</b>	
<b>DATA</b>	<b>FONTS</b>
07/11/2011	Catàleg ajuntament de Sitges

<b>AFECTIONS VIDA ASSOCIADA</b>	<b>FERIDES</b>	<b>FRACTURES</b>	<b>BONYS</b>	<b>ORIFICIS</b>
	3T	No presents	5	0
	<b>FLUXOS D'ESCORÇA</b>	<b>F. MORTA</b>	<b>F. CAIGUDA</b>	
	No presents	0	0	
	<b>PUTREFACCIÓ</b>	<b>CAVITAT TRONC</b>	<b>OMBREJAT</b>	
	No present	Aparentment sòlid	No ombrejat	
	<b>FONGS</b>	<b>EPÍFITS I HEMIPARÀSIT</b>		
	No presents	No presents		
<b>FAUNA ASSOCIADA</b>				
S'hi pot associar la garsa.				

<b>ENTORN NATURAL</b>		<b>ASPECTES MÈDIA MBIENTALS</b>
Es troba en un espai limitat, on al subsòl hi ha gespa i comparteix l'espai amb altres espècies com el Chamaerops humillis (Margalló) i Phoenix dactyliferes (Palmera datilera).		
<b>ENTORN ANTRÒPIC</b>		
Es troba al passeig marítim a primera línia de mar i amb gran contaminació de vehicles, ja que té una carretera molt pròxima.		
<b>CONTEXT HISTÒRIC I CULTURAL</b>		
Va ser plantat per aconseguir fer més atractiu el passeig, que juntament amb altres espècies arbòries i el mar a l'altre costat fan del passeig un lloc insòlit que destaca per la seva gran bellesa per aquest motiu es considera singular.		

<b>ESTAT FITOSANITARI DE L'INDIVIDU</b>
Té un estat vital alt ja que es troba en bon estat fitosanitari, tot i presentar alguns bonys i ferides ara ja cicatritzades però de gran tamany al tronc, en gran part causades per la gestió que se li fa i a l'alta accessibilitat que el fan més susceptibles a la freqüentació antròpica.

REPORTATGE FOTOGRÀFIC



**Figura A:** Detall de l'estat de l'escorça



**Figura B:** Detall de la fulla



**Figura C:** Detall d'afeccions a l'escorça

Catàleg d'arbres i conjunts remarcables del municipi de Sitges

<b>FITXA</b>	<b>NOM POPULAR</b>		
<b>8</b>	<b>Figuera de Sant Sebastià</b>		
INDENTIFICACIÓ	<b>NOMBRE</b>	<b>ESPÈCIE</b>	<b>CATEGORI</b>
	1	<i>Ficus carica</i>	Singular U
	<b>PROPIETARI</b>		
	Públic		
	<b>LOCALITZACIÓ</b>	<b>UTM</b>	<b>Altitud (m)</b>
	C/ Garraf (centre)	04010064565986	14
	<b>ACCÉS</b>		
	S'accedeix per la Ronda del migdia direcció al mar, prenent a mà esquerra el carrer Mirabent Paretas fins arribar a la plaça del Dr. Robert.		



ASPECTES MORFOLÒGICS	<b>Alçària (m)</b>	<b>VOLT CANÓ</b>	<b>DIÀM. CAPÇADA</b>
	7,00	1,95	7,45
	<b>FORMA</b>		
	Poda		
	<b>VERTICALITAT</b>		<b>TRONCS</b>
	Dret		1
	<b>CREIXEMENT VIU</b>		<b>COBERTURA FOLIAR</b>
	Capçada parcial		Perfil parcial
	<b>CREIXEMENT EPICÒRMIC</b>		
	No present		
<b>ESTAT ESCORÇA</b>			
Bon estat			

<b>MAPA DE SITUACIÓ</b>	
<b>DATA</b>	<b>FONTS</b>
07/11/2011	Catàleg ajuntament de Sitges

AFECCIONS·VIDA ASSOCIADA	<b>FERIDES</b>	<b>FRACTURES</b>	<b>BONYS</b>	<b>ORIFICIS</b>
	No present	No presents	2	0
	<b>FLUXOS D'ESCORÇA</b>		<b>F. MORTA</b>	<b>F. CAIGUDA</b>
	No presents		0	0
	<b>PUTREFACCIÓ</b>	<b>CAVITAT TRONC</b>	<b>OMBREJAT</b>	
	No present	Aparentment sòlid	No ombrejat	
	<b>FONGS</b>		<b>EPÍFITS I HEMIPARÀSIT</b>	
	No presents		No presents	
	<b>FAUNA ASSOCIADA</b>			
	S'hi pot associar el colltort, el poput, el gaig, el tallarol capnegre, el tallarol de casquet, la merla, la fagina, la guineu, i el senglar.			

<b>ENTORN NATURAL</b>		ASPECTES MEDIAMBIENTALS
No té altres espècies arbòries pròximes.		
<b>ENTORN ANTRÒPIC</b>		
Està situat dins un parc infantil, amb el sòl ple de grava.		
<b>CONTEXTE HISTÒRIC I CULTURAL</b>		
Aquesta figuera es troba situada davant del cementiri de Sant Sebastià. Es considera singular per les seves dimensions i la seva funcionalitat.		

<b>ESTAT FITOSANITARI DE L'INDIVIDU</b>
La Figuera de Sant Sebastià presenta un estat vital baix, amb una expectativa de vida mitjana, degut en part a l'antropització humana, però sobretot a les diferents afeccions que ha patit com la considerable poda d'un dels cantons de la capçada.

REPORTATGE FOTOGRÀFIC



**Figura A:** Detall de l'estat de l'escorça



**Figura B:** Detall de la fulla



**Figura C:** Detall dels fongs presents



Catàleg d'arbres i conjunts remarcables del municipi de Sitges

<b>FITXA</b>	<b>NOM POPULAR</b>		
<b>9</b>	<b>Garrofers de La Madriguera</b>		
<b>INDENTIFICACIÓ</b>	<b>NOMBRE</b>	<b>ESPÈCIE</b>	<b>CATEGORI</b>
	20	<i>Ceratonia siliqua</i>	Singular U
	<b>PROPIETARI</b>		
	Públic		
	<b>LOCALITZACIÓ</b>	<b>UTM</b>	<b>Altitud (m)</b>
	Cta. St Pere de Ribes	04000104566658	31
	<b>ACCÉS</b>		
	S'accedeix per la Ronda del Migdia seguint fins a la carretera B-211 de Sant Pere de Ribes a Sitges.		



<b>ASPECTES MORFOLÒGICS</b>	<b>Alçària (m)</b>	<b>VOLT CANÓ</b>	<b>DIÀM. CAPÇADA</b>
	9,20	2,30 (a 0,70 m)	11,40
	<b>FORMA</b>		
	Poda		
	<b>VERTICALITAT</b>		<b>TRONCS</b>
	Dret		3
	<b>CREIXEMENT VIU</b>		<b>COBERTURA FOLIAR</b>
	Capçada parcial		Perfil sencer
	<b>CREIXEMENT EPICÒRMIC</b>		
	A capçada		
<b>ESTAT ESCORÇA</b>			
A base, tronc i capçada precàriament enganxada			

<b>MAPA DE SITUACIÓ</b>	
<b>DATA</b>	<b>FONTS</b>
02/01/2011	Catàleg ajuntament de Sitges

<b>AFFECIONS VIDA ASSOCIADA</b>	<b>FERIDES</b>	<b>FRACTURES</b>	<b>BONYS</b>	<b>ORIFICIS</b>
	2T	1A	1	2
	<b>FLUXOS D'ESCORÇA</b>		<b>F. MORTA</b>	<b>F. CAIGUDA</b>
	No presents		11	0
	<b>PUTREFFACCIÓ</b>	<b>CAVITAT TRONC</b>	<b>OMBREJAT</b>	
	3A/C	Parcialment sòlid	No ombrejat	
	<b>FONGS</b>		<b>EPÍFITS I HEMIPARÀSIT</b>	
	No presents		2B	
	<b>FAUNA ASSOCIADA</b>			
	S'hi pot associar el xot, el gamarús, la garsa, el gaig, la cotorreta argentina, la cotorreta grisa, el ratolí domèstic i el de bosc, la rata negra, l'esquirol, la geneta, el colltort, i el poput.			

<b>ENTORN NATURAL</b>	<b>ASPECTES MEDIANBIENTALS</b>
Entorn del conjunt degradat, amb residus dispersos i excrements de gos. La superfície està molt denudada, amb una cobertura d'un 20-30 % de gespa.	

<b>ENTORN ANTRÒPIC</b>	<b>ASPECTES MEDIANBIENTALS</b>
Estan en una zona molt transitada i es troben davant de cases residencials.	

<b>ESTAT FITOSANITARI DE L'INDIVIDU</b>
Els Garrofers de La Madriguera presenten un estat sanitari baix, amb una expectativa de vida mitjana, degut en part a la forta antropització de la zona, però també per les nombroses afeccions que presenta.

<b>CONTEXTE HISTÒRIC I CULTURAL</b>	<b>ASPECTES MEDIANBIENTALS</b>
Va ser plantat sense cap fet històric o cultural lligat a Sitges i no té cap ús tradicional ja que és bàsicament un arbre ornamental. Es considera singular per les seves dimensions, per ser autòctons i per l'homogeneïtat del conjunt on es troba.	

REPORTATGE FOTOGRÀFIC



**Figura A:** Detall de l'estat de l'escorça



**Figura B:** Detall de a fulla



**Figura C:** Detall del fruit

Catàleg d'arbres i conjunts remarcables del municipi de Sitges

<b>FITXA</b>	<b>NOM POPULAR</b>	
<b>10</b>	<b><i>Iuca de Llevantina</i></b>	
<b>INDENTIFICACIÓ</b>	<b>NOMBRE</b>	<b>ESPÈCIE</b>
	1	<i>Yucca elephantipes</i>
	<b>CATEGORI</b>	
	Singular U	
	<b>PROPIETARI</b>	
	Públic	
	<b>LOCALITZACIÓ</b>	<b>UTM</b>
	Rtnd C-31. Llevantina	04014584566223
	<b>Altitud (m)</b>	
	22	
<b>ACCÉS</b>		
S'accedeix per la Ronda del Migdia direcció al mar prenent a mà esquerra L'avinguda de les Flors i seguint a mà esquerra per la Carretera de les Costes fins arribar a l'entrada de la urbanització La Llevantina.		



<b>ASPECTES MORFOLÒGICS</b>	<b>Alçària (m)</b>	<b>VOLT CANÓ</b>	<b>DIÀM. CAPÇADA</b>
	4,90	0,60 (a 0,42 m)	2,40
	<b>FORMA</b>		
	Poda		
	<b>VERTICALITAT</b>		<b>TRONCS</b>
	Dret		6
	<b>CREIXEMENT VIU</b>		<b>COBERTURA FOLIAR</b>
	Capçada completa		Perfil sencer
	<b>CREIXEMENT EPICÒRMIC</b>		
	No present		
<b>ESTAT ESCORÇA</b>			
Bon estat			

<b>MAPA DE SITUACIÓ</b>	
<b>DATA</b>	<b>FONTS</b>
02/11/2011	Catàleg ajuntament de Sitges

<b>AFFECIONS VIDA ASSOC.</b>	<b>FERIDES</b>	<b>FRACTURES</b>	<b>BONYS</b>	<b>ORIFICIS</b>
	No present	No presents	0	0
	<b>FLUXOS D'ESCORÇA</b>		<b>F. MORTA</b>	<b>F. CAIGUDA</b>
	No presents		0	0
	<b>PUTREFACCIÓ</b>	<b>CAVITAT TRONC</b>	<b>OMBREJAT</b>	
	No present	Aparentment sòlid	No ombrejat	
	<b>FONGS</b>		<b>EPÍFITS I HEMIPARÀSIT</b>	
	No presents		No presents	
	<b>FAUNA ASSOCIADA</b>			
	No hi ha fauna associada.			

<b>ENTORN NATURAL</b>		<b>ASPECTES MÈDIA MBIENTALS</b>
Està en una illeta amb herba que recobreix la base del tronc i amb altres arbres.		
<b>ENTORN ANTRÒPIC</b>		
Es troba en una illeta molt propera a l'entrada de la urbanització la Llevantina. Està a uns metres de la carretera C-31.		
<b>CONTEXT HISTÒRIC I CULTURAL</b>		
Va ser plantat en la construcció de la rotonda per a usos ornamentals degut a la seva forma majestuosa. Es considera singular per les dimensions, el bon estat vital, raresa, funcionalitat i expectativa de vida.		

<b>ESTAT FITOSANITARI DE L'INDIVIDU</b>
La iuca es troba en un estat vital alt ja que presenta una molt bona morfologia i no s'hi troben afectacions importants que afectin directament el seu estat fitosanitari.

REPORTATGE FOTOGRÀFIC



**Figura A:** Detall de l'estat de l'escorça



**Figura B:** Detall de la fulla



**Figura C:** Detall de la capçada

Catàleg d'arbres i conjunts remarcables del municipi de Sitges

<b>FITXA</b>	<b>NOM POPULAR</b>		
<b>11</b>	<b>Lledoner de Poble sec</b>		
<b>IDENTIFICACIÓ</b>	<b>NOMBRE</b>	<b>ESPÈCIE</b>	<b>CATEGORI</b>
	1	<i>Celtis australis</i>	Singular U
	<b>PROPIETARI</b>		
	Públic		
	<b>LOCALITZACIÓ</b>	<b>UTM</b>	<b>Altitud (m)</b>
	Av. de les Flors	04001904566268	18
	<b>ACCÉS</b>		
	S'accedeix per la Ronda del Migdia direcció al mar prenen a mà esquerra Avinguda de les Flors fins a arribar a la plaça Isabel Júlia.		



<b>ASPECTES MORFOLÒGICS</b>	<b>Alçària (m)</b>	<b>VOLT CANÓ</b>	<b>DIÀM. CAPÇADA</b>
	17,30	5,00 (a 0,85 m)	11,80
	<b>FORMA</b>		
	Tronc dividit		
	<b>VERTICALITAT</b>	<b>TRONCS</b>	
	Dret	3	
	<b>CREIXEMENT VIU</b>	<b>COBERTURA FOLIAR</b>	
	Capçada completa	Perfil sencer	
	<b>CREIXEMENT EPICÒRMIC</b>		
	No present		
<b>ESTAT ESCORÇA</b>			
Bon estat			

<b>MAPA DE SITUACIÓ</b>	
<b>DATA</b>	<b>FONTS</b>
09/11/2011	Catàleg ajuntament de Sitges

<b>AFFECIONS VIU DA S S O C.</b>	<b>FERIDES</b>	<b>FRACTURES</b>	<b>BONYS</b>	<b>ORIFICIS</b>	
	T	No presents	2	0	
	<b>FLUXOS D'ESCORÇA</b>	<b>F. MORTA</b>	<b>F. CAIGUDA</b>		
	No presents	0	0		
	<b>PUTREFACCIÓ</b>	<b>CAVITAT TRONC</b>	<b>OMBREJAT</b>		
	No present	Parcialment sòlid	Poc		
	<b>FONGS</b>	<b>EPÍFITS I HEMIPARÀSIT</b>			
	No presents	D			
	<b>FAUNA ASSOCIADA</b>				
	S'hi pot associar la merla, la griva, el tord, el gaig, el tudor, la rata negra, el ratolí de bosc i el domèstic i l'esquirol.				

<b>ENTORN NATURAL</b>	<b>ASPECTES M E D I A M B I E N T A L S</b>
Comparteix entorn amb l'heura, fins i tot, un dels troncs està cobert d'aquesta planta enfiladissa. També creix parietària a la vora de l'arbre.	

<b>ENTORN ANTRÒPIC</b>	<b>M E D I A M B I E N T A L S</b>
Darrera de l'arbre hi ha cartrons, mantes i recipients amb líquids. Està al costat d'un mur que limita amb les vies del tren.	

<b>ESTAT FITOSANITARI DE L'INDIVIDU</b>
El Lledoner de Poble Sec presenta un estat vital alt, amb una expectativa de vida mitjana/alta tot i la seva localització que li suposa una forta antropització de la zona. Tot i així, no ha patit afeccions importants.

<b>CONTEXT HISTÒRIC I CULTURAL</b>	<b>M E D I A M B I E N T A L S</b>
S'urbanitzà, vers la dècada del 1940, el nucli del Poble Sec, amb una plaça dedicada al Dr. Pérez Rosales. Es considera singular per les seves dimensions, pel triple tronc, pel port i per l'estètica que presenta.	

## REPORTATGE FOTOGRÀFIC



**Figura A:** Detall de l'estat de l'escorça



**Figura B:** Detall de la fulla



**Figura C:** Detall del fruit

Catàleg d'arbres i conjunts remarcables del municipi de Sitges

<b>FITXA</b>	<b>NOM POPULAR</b>	
<b>12</b>	<b>Lledoner xinès del Vinyet</b>	
<b>INDENTIFICACIÓ</b>	<b>NOMBRE</b>	<b>ESPÈCIE</b>
	6	<i>Celtis sinensis</i>
	<b>CATEGORI</b>	
	Singular U	
	<b>PROPIETARI</b>	
	Públic	
	<b>LOCALITZACIÓ</b>	<b>UTM</b>
C/ Antoni Muntanyola	04110804569071	6
<b>ACCÉS</b>		
S'accedeix per l'Avinguda Mare de Déu del Vinyet fins al centuari prenent a mà esquerre carrer Antoni Muntanyola.		



<b>ASPECTES MORFOLÒGICS</b>	<b>Alçària (m)</b>	<b>VOLT CANÓ</b>	<b>DIÀM. CAPÇADA</b>
	7,40	0,70	7,17
	<b>FORMA</b>		
	Poda		
	<b>VERTICALITAT</b>		<b>TRONCS</b>
	Dret		1
	<b>CREIXEMENT VIU</b>		<b>COBERTURA FOLIAR</b>
	Capçada completa		Perfil quasi sencer
	<b>CREIXEMENT EPICÒRMIC</b>		
	No present		
<b>ESTAT ESCORÇA</b>			
A base, tronc i capçada completament despresa			

<b>MAPA DE SITUACIÓ</b>	
<b>DATA</b>	<b>FONTS</b>
09/11/2011	Catàleg ajuntament de Sitges

<b>AFFECIONS·VIDA ASSOCIADA</b>	<b>FERIDES</b>	<b>FRACTURES</b>	<b>BONYS</b>	<b>ORIFICIS</b>
	No presents	No presents	1	0
	<b>FLUXOS D'ESCORÇA</b>		<b>F. MORTA</b>	<b>F. CAIGUDA</b>
	A		0	0
	<b>PUTREFACCIÓ</b>		<b>CAVITAT TRONC</b>	<b>OMBREJAT</b>
	No present		Aparentment sòlid	Poc
	<b>FONGS</b>		<b>EPÍFITS I HEMIPARÀSIT</b>	
	No presents		No presents	
<b>FAUNA ASSOCIADA</b>				
La merla, la griva, el tord, el gaig, el tudor, la rata negra, el ratolí de bosc i el domèstic i l'esquirol.				

<b>ENTORN NATURAL</b>		<b>ASPECTES MÈDIA MBIENTALS</b>
Forma part del conjunt del Parc del Vinyet		
<b>ENTORN ANTRÒPIC</b>		
El parc està enfront de l'església del Vinyet. Davant d'aquesta hi ha unes moreres plantades en fila. A dins del parc, hi ha una zona de d'esbarjo infantil.		
<b>CONTEXT HISTÒRIC I CULTURAL</b>		
Aquest conjunt d'arbres es va plantar al Parc del Vinyet l'any 1916. Es considera singular per la homogeneïtat del conjunt i la raresa botànica que presenten.		

<b>ESTAT FITOSANITARI DE L'INDIVIDU</b>
El conjunt de Lledoner xinès del Vinyet presenta un estat vital mitjà, amb una expectativa de vida alta, degut a algunes afeccions que ha patit, tot i que el conjunt es troba en força bon estat i no presenta un excés d'elements antròpics.

## REPORTATGE FOTOGRÀFIC



**Figura A:** Detall de l'estat de l'escorça



**Figura B:** Detall de la fulla



Catàleg d'arbres i conjunts remarcables del municipi de Sitges

<b>FITXA</b>	<b>NOM POPULAR</b>		
<b>13</b>	<b>Margalló d'Aiguadolç</b>		
<b>INDENTIFICACIÓ</b>	<b>NOMBRE</b>	<b>ESPÈCIE</b>	<b>CATEGORI</b>
	1	<i>Chamaerops humillis</i>	Singular U
	<b>PROPIETARI</b>		
	Públic		
	<b>LOCALITZACIÓ</b>	<b>UTM</b>	<b>Altitud (m)</b>
	Av. Port d'Aiguadolç	04016714564962	13
	<b>ACCÉS</b>		
	S'accedeix per la Ronda del Migdia en direcció al mar, prenent a mà esquerra el carrer S. Mirabent Paretas, seguint pel carrer Pompeu Fabra i continuant per l'Avinguda E. Roig Raventos on al final s'hi troba el poliesportiu d'Aiguadolç.		



<b>ASPECTES MORFOLÒGICS</b>	<b>Alçària (m)</b>	<b>VOLT CANÓ</b>	<b>DIÀM. CAPÇADA</b>
	6,00	6,00	6,00
	<b>FORMA</b>		
	Natural		
	<b>VERTICALITAT</b>		<b>TRONCS</b>
	Dret		9
	<b>CREIXEMENT VIU</b>	<b>COBERTURA FOLIAR</b>	
	Capçada completa	Perfil sencer	
	<b>CREIXEMENT EPICÒRMIC</b>		
	No present		
<b>ESTAT ESCORÇA</b>			
Bon estat			

<b>MAPA DE SITUACIÓ</b>	
<b>DATA</b>	<b>FONTS</b>
02/11/2011	Catàleg ajuntament de Sitges

<b>AFFECIONS VIDA ASSOCIADA</b>	<b>FERIDES</b>	<b>FRACTURES</b>	<b>BONYS</b>	<b>ORIFICIS</b>
	No presents	No presents	0	0
	<b>FLUXOS D'ESCORÇA</b>	<b>F. MORTA</b>	<b>F. CAIGUDA</b>	
	No presents	0	0	
	<b>PUTREFACCIÓ</b>	<b>CAVITAT TRONC</b>	<b>OMBREJAT</b>	
	No present	Aparentment sòlid	Poc	
	<b>FONGS</b>	<b>EPÍFITS I HEMIPARÀSIT</b>		
	No presents	No presents		
	<b>FAUNA ASSOCIADA</b>			
	S'hi pot associar el tallarol de casquet, el tallarol capnegre, la guineu i el senglar.			

<b>ENTORN NATURAL</b>		<b>ASPECTES MÈDIA MBIENTALS</b>
Margalló plantat de forma aïllada amb cobertura herbàcia de diferents espècies		
<b>ENTORN ANTRÒPIC</b>		
Es troba dins d'un recinte esportiu amb diferents terrenys de joc. Està a prop d'un mur que limita amb el carrer.		
<b>CONTEXTE HISTÒRIC I CULTURAL</b>		
Es creu que aquest margalló es va plantar al poliesportiu de la urbanització d'Aiguadolç quan aquesta va ser inaugurada l'any 1977. Es considera singular per la seva estètica, dimensions i per ser autòcton.		

<b>ESTAT FITOSANITARI DE L'INDIVIDU</b>
El Margalló d'Aiguadolç presenta un estat vital alt, amb una expectativa de vida alta, degut en part a que no presenta impactes negatius importants i es troba en molt bon estat.

REPORTATGE FOTOGRÀFIC



**Figura A:** Detall de l'estat de l'escorça



**Figura B:** Detall de la fulla



**Figura C:** Detall del fruit

Catàleg d'arbres i conjunts remarcables del municipi de Sitges

<b>FITXA</b>	<b>NOM POPULAR</b>		
<b>14</b>	<b>Margalló de Vallpineda</b>		
<b>INDIVIDUALS</b>	<b>NOMBRE</b>	<b>ESPÈCIE</b>	<b>CATEGORI</b>
	1	<i>Chamaerops humillis</i>	Singular U
	<b>PROPIETARI</b>		
	Públic		
	<b>LOCALITZACIÓ</b>	<b>UTM</b>	<b>Altitud (m)</b>
	Urb. Vallpineda	03996374566890	48
	<b>ACCÉS</b>		
	S'accedeix agafant la Ronda del Migdia i seguint per la carretera de Sant Pere de Ribes B-211 direcció Sitges fins a arribar a l'entrada de la urbanització Vallpineda.		



<b>ASPECTES MORFOLÒGICS</b>	<b>Alçària (m)</b>	<b>VOLT CANÓ</b>	<b>DIÀM. CAPÇADA</b>
	6,00	5,40 (a 0,20 m)	4,57
	<b>FORMA</b>		
	Tronc dividit		
	<b>VERTICALITAT</b>		<b>TRONCS</b>
	Dret		26
	<b>CREIXEMENT VIU</b>	<b>COBERTURA FOLIAR</b>	
	Capçada completa	Perfil sencer	
	<b>CREIXEMENT EPICÒRMIC</b>		
	No present		
<b>ESTAT ESCORÇA</b>			
Bon estat			

<b>MAPA DE SITUACIÓ</b>	
<b>DATA</b>	<b>FONTS</b>
02/11/2011	Catàleg ajuntament de Sitges

<b>AFFECIONS</b>	<b>FERIDES</b>	<b>FRACTURES</b>	<b>BONYS</b>	<b>ORIFICIS</b>
	No presents	No presents	0	0
	<b>FLUXOS D'ESCORÇA</b>	<b>F. MORTA</b>	<b>F. CAIGUDA</b>	
	No presents	0	0	
	<b>PUTREFACCIÓ</b>	<b>CAVITAT TRONC</b>	<b>OMBREJAT</b>	
	No present	Aparentment sòlid	No ombrejat	
	<b>FONGS</b>	<b>EPÍFITS I HEMIPARÀSIT</b>		
	No presents	No presents		
	<b>FAUNA ASSOCIADA</b>			
	S'hi pot associar el tallarol de casquet, el tallarol capnegre, la guineu i el senglar.			

<b>ENTORN NATURAL</b>	<b>ASPECTES MEDIAMBIENTALS</b>
Es troba dins d'una illeta amb gespa i està envoltat amb vegetació ornamental i espècies al·lòctones com la pita i la iuca. Presència de pi blanc a l'entorn	
<b>ENTORN ANTRÒPIC</b>	
Funció ornamental i es pot fer servir com a referència ja que es troba just a l'entrada d'una urbanització.	
<b>CONTEXTE HISTÒRIC I CULTURAL</b>	
Aquest arbre es va plantar quan es va crear la urbanització l'any 1963 on en aquell temps hi dominava les vinyes i garrofers a la zona. Es considera singular per les seves dimensions, estètica i per ser autòcton.	

<b>ESTAT FITOSANITARI DE L'INDIVIDU</b>
El Margalló de Vallpineda presenta un estat vital molt alt, amb una expectativa de vida alta. Això és degut a que tot i la seva situació a l'entrada de la urbanització, no presenta afecció alguna que perjudiqui a l'individu.

## REPORTATGE FOTOGRÀFIC



**Figura A:** Detall de l'estat de l'escorça



**Figura B:** Detall de la fulla



**Figura C:** Detall del tronc múltiple

Catàleg d'arbres i conjunts remarcables del municipi de Sitges

<b>FITXA</b>	<b>NOM POPULAR</b>		
<b>15</b>	<b>Morera del Vinyet</b>		
<b>INDENTIFICACIÓ</b>	<b>NOMBRE</b>	<b>ESPÈCIE</b>	<b>CATEGORI</b>
	1	Morus Alba	Singular U
	<b>PROPIETARI</b>		
	Públic		
	<b>LOCALITZACIÓ</b>	<b>UTM</b>	<b>Altitud (m)</b>
	Església del Vinyet	03988594565575	8
	<b>ACCÉS</b>		
	S'accedeix per l'Avinguda Sofia direcció al mar prenent a mà dreta l'Avinguda Mare de Déu del Vinyet fins arribar al Parc del Vinyet.		



<b>ASPECTES MORFOLÒGICS</b>	<b>Alçària (m)</b>	<b>VOLT CANÓ</b>	<b>DIÀM. CAPÇADA</b>
	5,50	1,10 (a 2,45 m)	3,77
	<b>FORMA</b>		
	Poda		
	<b>VERTICALITAT</b>		<b>TRONCS</b>
	Inclinat		1
	<b>CREIXEMENT VIU</b>		<b>COBERTURA FOLIAR</b>
	Capçada morta		Perfil romanent
	<b>CREIXEMENT EPICÒRMIC</b>		
	A tronc i capçada		
<b>ESTAT ESCORÇA</b>			
A base, tronc i capçada precàriament enganxada			

<b>MAPA DE SITUACIÓ</b>	
<b>DATA</b>	<b>FONTS</b>
09/11/2011	Catàleg ajuntament de Sitges

<b>AFFECIONS VIDA ASSOCIADA</b>	<b>FERIDES</b>	<b>FRACTURES</b>	<b>BONYS</b>	<b>ORIFICIS</b>
	22T	No presents	11	8
	<b>FLUXOS D'ESCORÇA</b>		<b>F. MORTA</b>	<b>F. CAIGUDA</b>
	A		0	0
	<b>PUTREFACCIÓ</b>		<b>CAVITAT TRONC</b>	<b>OMBREJAT</b>
	1A/L		Parcialment sòlid	No ombrejat
	<b>FONGS</b>		<b>EPÍFITS I HEMIPARÀSIT</b>	
	No presents		No presents	
	<b>FAUNA ASSOCIADA</b>			
	S'hi pot associar la tortura turca, el verdug, el gafarró, la garsa, el gaig i la cadenera.			

<b>ENTORN NATURAL</b>		<b>ASPECTES MÈDIA MBIENTALS</b>
Comparteix espai amb altres moreres (13) de tamany més petit i més joves, distanciades unes de les altres, a més de 4 xiprers i un plataner en un parc, on el subsòl està format per petites pedretes.		
<b>ENTORN ANTRÒPIC</b>		
Està en un parc del santuari del Vinyet. En una urbanització residencial tranquil·la.		

<b>ESTAT FITOSANITARI DE L'INDIVIDU</b>
Es considera que l'individu té una expectativa de vida baixa. Part de la seva morfologia es veu afectada sobretot la capçada que no hi és present i part del tronc on s'hi troben orificis i bonys de diàmetres superiors als 15 centímetres degut a la seva avançada edat.

<b>CONTEXTE HISTÒRIC I CULTURAL</b>
Al santuari s'hi troba una placa d'inauguració de l'edifici el 5 d'agost de 1897, es creu que aquest exemplar va ser plantat com a símbol per commemorar la inauguració d'aquestes instal·lacions, per aquest lligam se'l considera singular.

## REPORTATGE FOTOGRÀFIC



**Figura A:** Detall de l'estat de l'escorça



**Figura B:** Detall del suport per a que no es caigui



**Figura C:** Detall de putrefacció

Catàleg d'arbres i conjunts remarcables del municipi de Sitges

<b>FITXA</b>	<b>NOM POPULAR</b>		
<b>16</b>	<b>Olivera dels Molins</b>		
<b>INDENTIFICACIÓ</b>	<b>NOMBRE</b>	<b>ESPÈCIE</b>	<b>CATEGORI</b>
	1	<i>Olea europaea</i>	Singular U
	<b>PROPIETARI</b>		
	Públic		
	<b>LOCALITZACIÓ</b>	<b>UTM</b>	<b>Altitud (m)</b>
	Urbanització dels Mol	04009934566189	29
	<b>ACCÉS</b>		
	S'accedeix per la Ronda del Migdia direcció al mar prenent a mà esquerre L'avinguda de les Flors i seguint a mà esquerre per la Carretera de les Costes fins arribar a l'entrada de la urbanització Els Molins.		



<b>ASPECTES MORFOLÒGICS</b>	<b>Alçària (m)</b>	<b>VOLT CANÓ</b>	<b>DIÀM. CAPÇADA</b>
	4,50	2,55 (a 0,90 m)	4,50
	<b>FORMA</b>		
	Poda		
	<b>VERTICALITAT</b>		<b>TRONCS</b>
	Dret		1
	<b>CREIXEMENT VIU</b>		<b>COBERTURA FOLIAR</b>
	Capçada completa		Perfil sencer
	<b>CREIXEMENT EPICÒRMIC</b>		
	No present		
<b>ESTAT ESCORÇA</b>			
A base i tronc precàriament enganxada			

<b>MAPA DE SITUACIÓ</b>	
<b>DATA</b>	<b>FONTS</b>
07/11/2011	Pròpia

<b>AFECTIONS VIDA ASSOCIADA</b>	<b>FERIDES</b>	<b>FRACTURES</b>	<b>BONYS</b>	<b>ORIFICIS</b>
	6T	No presents	6	4
	<b>FLUXOS D'ESCORÇA</b>		<b>F. MORTA</b>	<b>F. CAIGUDA</b>
	No presents		0	0
	<b>PUTREFACCIÓ</b>	<b>CAVITAT TRONC</b>	<b>OMBREJAT</b>	
	No present	Parcialment sòlid	No ombrejat	
	<b>FONGS</b>		<b>EPÍFITS I HEMIPARÀSIT</b>	
	No presents		No presents	
	<b>FAUNA ASSOCIADA</b>			
	S'hi pot trobar l'estornell, el tord, la garsa, el tudor, el gaig, la cotorreta argentina, la cotorreta grisa i la griva.			

<b>ENTORN NATURAL</b>	<b>ASPECTES MÈDIAMBIENTALS</b>
Exemplar únic a la zona, a la base hi ha gran densitat de gespa. Hi ha reg automàtic gota a gota.	
<b>ENTORN ANTRÒPIC</b>	
Es troba en una rotonda	
<b>CONTEXTE HISTÒRIC I CULTURAL</b>	
L'olivera ha estat considerada el símbol de la inauguració de la urbanització dels Molins on s'hi pot trobar una placa commemorativa on s'hi especifica que es va dur a terme per Pere Macias Arau i per l'alcalde en l'any 1998 Pere Junyent	

<b>ESTAT FITOSANITARI DE L'INDIVIDU</b>
L'individu té un estat vital considerat com a mitjà, tot i trobar-s'hi en el seu tronc alguns orificis de diàmetre superior als 15 centímetres, però que no influeixen en l'estat vital de l'olivera. Tot i això, la capçada s'hi troba en bon estat.

REPORTATGE FOTOGRÀFIC



**Figura A:** Detall de l'estat de l'escorça



**Figura B:** Detall de la fulla



Catàleg d'arbres i conjunts remarcables del municipi de Sitges

<b>FITXA</b>	<b>NOM POPULAR</b>	
17	<b>Palmera de l'Ajuntament</b>	
I D E N T I F I C A C I Ó	<b>NOMBRE</b>	<b>ESPÈCIE</b>
	1	<i>Phoenix dactylifera</i>
	<b>CATEGORI</b>	
	Singular U	
	<b>PROPIETARI</b>	
	Públic	
	<b>LOCALITZACIÓ</b>	<b>UTM</b>
Plaça ajuntament	04005244565724	9
<b>ACCÉS</b>		
S'accedeix per l'Avinguda Sofia, direcció al mar fins a la platja Bassa Rodona. Cal prendre a mà esquerra el Passeig de la Ribera i arribar fins a la plaça del Baluard.		



A S P E C T E S  M O R F O L O G I C S	<b>Alçària (m)</b>	19,00
	<b>FORMA</b>	Poda
	<b>VERTICALITAT</b>	<b>TRONCS</b>
	Inclinat	1
	<b>CREIXEMENT VIU</b>	<b>COBERTURA FOLIAR</b>
	Capçada parcial	Perfil parcial
	<b>CREIXEMENT EPICÒRMIC</b>	
	No present	
<b>ESTAT ESCORÇA</b>		
Bon estat		

<b>MAPA DE SITUACIÓ</b>	
<b>DATA</b>	<b>FONTS</b>
07/11/2011	Catàleg ajuntament de Sitges

A F E C C I O N S  · V I D A A S S O C.	<b>FERIDES</b>	<b>FRACTURES</b>	<b>BONYS</b>	<b>ORIFICIS</b>
	No presents	No presents	0	0
	<b>FLUXOS D'ESCORÇA</b>	<b>F. MORTA</b>	<b>F. CAIGUDA</b>	
	No presents	0	0	
	<b>PUTREFACCIÓ</b>	<b>CAVITAT TRONC</b>	<b>OMBREJAT</b>	
	No present	Aparentment sòlid	No ombrejat	
	<b>FONGS</b>	<b>EPÍFITS I HEMIPARÀSIT</b>		
	No presents	No presents		
<b>FAUNA ASSOCIADA</b>				
S'hi pot associar la cotorreta argentina, la cotorreta grisa, el pardal comú i la tórtura turca.				

<b>ENTORN NATURAL</b>	A S P E C T E S  M E D I A M B I E N T A L S
Palmera de grans dimensions que a la base s'hi troba l'espècie vegetal Aloe sp. A l'estar prop d'una font, té la humitat necessària pel seu bon desenvolupament i que aquesta ha sabut aprofitar molt bé.	
<b>ENTORN ANTRÒPIC</b>	
Es troba al centre del municipi i per tant en una zona força antropitzada, arrelada en un test que hi ha dins d'una font limitant-ne el seu espai per a desenvolupar-s'hi.	
<b>CONTEXT HISTÒRIC I CULTURAL</b>	
Es creu que aquesta va ser plantada com a ornamental quan es va construir la font ara fa uns 120 anys, per aquest motiu, el bon estat vital i les dimensions que presenta és considerada un exemplar singular del municipi.	

<b>ESTAT FITOSANITARI DE L'INDIVIDU</b>
Es troba en un estat vital alt. Cal destacar l'absència de patologies importants com l'escarabat morrut de les palmeres. També és important destacar la bona morfologia del tronc. La capçada és podada periòdicament per evitar l'acumulació de pes de les fulles i per tant l'inclinació i trencament del tronc.

## REPORTATGE FOTOGRÀFIC



**Figura A:** Aloe sp. existent a la base del tronc de la palmera.

Catàleg d'arbres i conjunts remarcables del municipi de Sitges

<b>FITXA</b>	<b>NOM POPULAR</b>		
<b>18</b>	<b>Palmera Can Ferratge</b>		
<b>I D E N T I F I C A C I Ó</b>	<b>NOMBRE</b>	<b>ESPÈCIE</b>	<b>CATEGORI</b>
	8	<i>Phoenix canariensis</i>	Singular U
	<b>PROPIETARI</b>		
	Públic		
	<b>LOCALITZACIÓ</b>	<b>UTM</b>	<b>Altitud (m)</b>
	Jardins Can Ferratge	03999794565799	3
	<b>ACCÉS</b>		
S'accedeix per l'Avinguda Sofia direcció al mar prenent a mà esquerra el carrer Joan Llopis, fins arribar a la intersecció amb el carrer d'Espanya on es veuen els jardins de Can Ferratge.			



<b>A S P E C T E S M O R F O L Ò G I C S</b>	<b>Alçària (m)</b>	<b>DIÀM. CAPÇADA</b>
	13,00	5,30
	<b>FORMA</b>	
	Natural	
	<b>VERTICALITAT</b>	<b>TRONCS</b>
	Dret	1
	<b>CREIXEMENT VIU</b>	<b>COBERTURA FOLIAR</b>
	Capçada completa	Perfil sencer
<b>CREIXEMENT EPICÒRMIC</b>		
No present		
<b>ESTAT ESCORÇA</b>		
Bon estat		

<b>MAPA DE SITUACIÓ</b>	
<b>DATA</b>	<b>FONTS</b>
09/11/2011	Catàleg ajuntament de Sitges

<b>A F E C C I O N S · V I D A S S O C.</b>	<b>FERIDES</b>	<b>FRACTURES</b>	<b>BONYS</b>	<b>ORIFICIS</b>
	No present	No presents	0	0
	<b>FLUXOS D'ESCORÇA</b>	<b>F. MORTA</b>	<b>F. CAIGUDA</b>	
	No presents	0	0	
	<b>PUTREFACCIÓ</b>	<b>CAVITAT TRONC</b>	<b>OMBREJAT</b>	
	No present	Aparentment sòlid	No ombrejat	
	<b>FONGS</b>	<b>EPÍFITS I HEMIPARÀSIT</b>		
No presents	C			
<b>FAUNA ASSOCIADA</b>				
S'hi pot associar el pardal comú, la tòrtura turca i cries de cotorreta argentina i de cotorreta grisa.				

<b>ENTORN NATURAL</b>	<b>A S P E C T E S M E D I A M B I E N T A L S</b>
Comparteix l'entorn amb altres espècies com el Braquiquito i al llarg de la seva escorça hi creix heura, planta enfiladissa que hi és en molta abundància.	
<b>ENTORN ANTRÒPIC</b>	
Es troba en un parc amb un aspecte defalta de manteniment i poc conservat, ja que actualment hi ha maquinària d'obres, contenidors de runes, etc.	
<b>CONTEXTE HISTÒRIC I CULTURAL</b>	
Palmeres disposades linealment amb caràcter ornamental. Cal destacar la funció de genotop per algunes espècies d'ocells, sobretot cotorres. El conjunt és singular per a la seva homogenitat, bon estat vital i funció ecològica.	

<b>ESTAT FITOSANITARI DE L'INDIVIDU</b>
Palmera que es troba en un bon estat vital. A l'escorça té guixades amb « grafit » i el tronc s'estreny cap a la capçada. Algunes de les fulles estan seques.

REPORTATGE FOTOGRÀFIC



**Figura A:** Tronc de la palmera coberta d'heura.



**Figura B:** Vista de la capçada.

Catàleg d'arbres i conjunts remarcables del municipi de Sitges

<b>FITXA</b>	<b>NOM POPULAR</b>		
<b>19</b>	<b>Parquinsònia de Quint mar</b>		
<b>INDENTIFICACIÓ</b>	<b>NOMBRE</b>	<b>ESPÈCIE</b>	<b>CATEGORI</b>
	1	<i>Parkinsonia aculeata</i>	Singular U
	<b>PROPIETARI</b>		
	Públic		
	<b>LOCALITZACIÓ</b>	<b>UTM</b>	<b>Altitud (m)</b>
	Pg. Fondo Pere Joan	04017074567125	97
	<b>ACCÉS</b>		
	S'accedeix per la Ronda del Migdia, direcció a Sant Pere de Ribes prenent a mà dreta l'Avinguda de Ronda i prenent a mà esquerre el camí Mas d'en Puig fins arribar a la urbanització Quint Mar.		



<b>ASPECTES MORFOLÒGICS</b>	<b>Alçària (m)</b>	<b>VOLT CANÓ</b>	<b>DIÀM. CAPÇADA</b>
	5,70	1,40 (a 0,30 m)	6,75
	<b>FORMA</b>		
	Poda		
	<b>VERTICALITAT</b>		<b>TRONCS</b>
	Dret		5
	<b>CREIXEMENT VIU</b>		<b>COBERTURA FOLIAR</b>
	Capçada completa		Perfil sencer
	<b>CREIXEMENT EPICÒRMIC</b>		
	A tronc		
<b>ESTAT ESCORÇA</b>			
Bon estat			

<b>MAPA DE SITUACIÓ</b>	
<b>DATA</b>	<b>FONTS</b>
02/11/2011	Catàleg ajuntament de Sitges

<b>AFFECIONS·VIDADASSOC.</b>	<b>FERIDES</b>	<b>FRACTURES</b>	<b>BONYS</b>	<b>ORIFICIS</b>
	13S/8T	No presents	0	0
	<b>FLUXOS D'ESCORÇA</b>	<b>F. MORTA</b>	<b>F. CAIGUDA</b>	
	No presents	0	0	
	<b>PUTREFACCIÓ</b>	<b>CAVITAT TRONC</b>	<b>OMBREJAT</b>	
	No present	Aparentment sòlid	No ombrejat	
	<b>FONGS</b>		<b>EPÍFITS I HEMIPARÀSIT</b>	
	No presents		4A	
<b>FAUNA ASSOCIADA</b>				
No presenta fauna associada.				

<b>ENTORN NATURAL</b>		<b>ASPECTES MÈDIA MBIENTALS</b>
Comparteix l'espai amb altres espècies com aladerns, baladres i margallons de petit tamany.		
<b>ENTORN ANTRÒPIC</b>		
Situat en una rotonda que es troba a l'entrada del barri de Quint mar. A la vora hi ha una farola, que pot limitar el seu creixement.		
<b>CONTEXT HISTÒRIC I CULTURAL</b>		
Exemplar plantat com a ornamental en la construcció de la rotonda on es troba. Es considera singular pel bon estat sanitari que presenta, la llarga expectativa de vida, l'estètica i la raresa que presenta.		

<b>ESTAT FITOSANITARI DE L'INDIVIDU</b>
Podat recentment, amb l'intenció d'afavorir el creixement en alçària i no tant en amplada. També hi ha presència d'alguns líquens a la cara nord, que és la zona més humida de l'arbre.

## REPORTATGE FOTOGRÀFIC



**Figura A:** Detall del tronc



**Figura B:** Detall de la capçada



**Figura C:** Detall d'una ferida

Catàleg d'arbres i conjunts remarcables del municipi de Sitges

<b>FITXA</b>	<b>NOM POPULAR</b>	
<b>20</b>	<b>Pi blanc de la Plana Est</b>	
<b>INDIVIDUENTIFICACIÓ</b>	<b>NOMBRE</b>	<b>ESPÈCIE</b>
	1	<i>Pinus halepensis</i>
	<b>CATEGORI</b>	
	Singular U	
	<b>PROPIETARI</b>	
	Públic	
	<b>LOCALITZACIÓ</b>	<b>UTM</b>
	Pg. vilafranca	03999364566429
	<b>Altitud (m)</b>	21
	<b>ACCÉS</b>	
S'accedeix per la Ronda del Migdia direcció al mar, fins a la intersecció amb el camí dels Capellans, on s'hi troba l'aparcament municipal del passeig Vilafranca.		



<b>ASPECTES MORFOLÒGICS</b>	<b>Alçària (m)</b>	<b>VOLT CANÓ</b>	<b>DIÀM. CAPÇADA</b>
	16,50	2,70	13,25
	<b>FORMA</b>		
	Poda		
	<b>VERTICALITAT</b>		<b>TRONCS</b>
	Dret		1
	<b>CREIXEMENT VIU</b>	<b>COBERTURA FOLIAR</b>	
	Capçada completa	Perfil quasi sencer	
	<b>CREIXEMENT EPICÒRMIC</b>		
	No present		
<b>ESTAT ESCORÇA</b>			
Bon estat			

<b>MAPA DE SITUACIÓ</b>	
<b>DATA</b>	<b>FONTS</b>
02/11/2011	Catàleg ajuntament de Sitges

<b>AFECTIONS·VIDADASSOCIO</b>	<b>FERIDES</b>	<b>FRACTURES</b>	<b>BONYS</b>	<b>ORIFICIS</b>
	4T/ 7 Poda	1A	1	0
	<b>FLUXOS D'ESCORÇA</b>	<b>F. MORTA</b>	<b>F. CAIGUDA</b>	
	5A	0	0	
	<b>PUTREFACCIÓ</b>	<b>CAVITAT TRONC</b>	<b>OMBREJAT</b>	
	No present	Aparentment sòlid	No ombrejat	
	<b>FONGS</b>		<b>EPÍFITS I HEMIPARÀSIT</b>	
	No presents		No presents	
	<b>FAUNA ASSOCIADA</b>			
	S'hi pot associar el tudor, la tòrtura turca, la garsa, el picot verd, el raspinell, l'esparver, el pica-soques blau, el pinsà vulgar, el ratolí de bosc, la rata negra i l'esquirol.			

<b>ASPECTES MEDITERRANIBIENTALS</b>	<b>ENTORN NATURAL</b>
	A uns metres de l'aparcament, s'hi troba el Parc de Can Robert i una finca que pertany a l'Ajuntament on hi ha plantats diferents pi blancs i pi pinyers.
	<b>ENTORN ANTRÒPIC</b>
Es troba dins d'un aparcament asfaltat excepte la zona on creix el pi, que és de grava.	
<b>CONTEXT HISTÒRIC I CULTURAL</b>	
Quan van derribar les cases per a construir l'aparcament, tots els veïns van fer una petició per a que es conservés aquest exemplar. Per això, les grans dimensions i l'estètica que presenta és singular.	

<b>ESTAT FITOSANITARI DE L'INDIVIDU</b>
Aquest gran pi presenta nombroses podes. Una de les branques es troba fracturada i recolzada amb altres branques del seu voltant amb el perill de caiguda i per tant, de provocar danys. Tot i això, l'estat de l'escorça és bo i presenta una capçada completa. El tronc és sòlid i vertical.

## REPORTATGE FOTOGRÀFIC



**Figura A:** Detall del tronc



**Figura B:** Detall de les fulles i del fruit



**Figura C:** Detall d'una ferida



Catàleg d'arbres i conjunts remarcables del municipi de Sitges

<b>FITXA</b>	<b>NOM POPULAR</b>	
<b>21</b>	<b>Pi blanc de Poble Sec</b>	
<b>INDENTIFICACIÓ</b>	<b>NOMBRE</b>	<b>ESPÈCIE</b>
	1	<i>Pinus halepensis</i>
	<b>CATEGORI</b>	
	Singular U	
	<b>PROPIETARI</b>	
	Públic	
	<b>LOCALITZACIÓ</b>	<b>UTM</b>
	Av. Ronda	04003284566485
	<b>Altitud (m)</b>	32
	<b>ACCÉS</b>	
S'accedeix per la Ronda del Migdia direcció al mar i prenent a mà esquerra l' Avinguda de Ronda a l'alçada de la comissaria de la Policia Local.		



<b>ASPECTES MORFOLÒGICS</b>	<b>Alçària (m)</b>	<b>VOLT CANÓ</b>	<b>DIÀM. CAPÇADA</b>
	13,70	0,95	10,62
	<b>FORMA</b>		
	Tronc dividit		
	<b>VERTICALITAT</b>		<b>TRONCS</b>
	Inclinat		4
	<b>CREIXEMENT VIU</b>	<b>COBERTURA FOLIAR</b>	
	Capçada completa	Perfil quasi sencer	
	<b>CREIXEMENT EPICÒRMIC</b>		
	No present		
<b>ESTAT ESCORÇA</b>			
A base i capçada precàriament enganxada			

<b>MAPA DE SITUACIÓ</b>	
<b>DATA</b>	<b>FONTS</b>
09/11/2011	Catàleg ajuntament de Sitges

<b>AFFECIONS VIDA ASSOCIADA</b>	<b>FERIDES</b>	<b>FRACTURES</b>	<b>BONYS</b>	<b>ORIFICIS</b>
	1S/1T	No presents	2	0
	<b>FLUXOS D'ESCORÇA</b>	<b>F. MORTA</b>	<b>F. CAIGUDA</b>	
	2A	0	0	
	<b>PUTREFACCIÓ</b>	<b>CAVITAT TRONC</b>	<b>OMBREJAT</b>	
	No present	Aparentment sòlid	No ombrejat	
	<b>FONGS</b>		<b>EPÍFITS I HEMIPARÀSIT</b>	
	1L/X		2B	
	<b>FAUNA ASSOCIADA</b>			
	S'hi pot associar el tudor, la tòrtura turca, la garsa, el picot verd, el raspinell, l'esparver, el pica-soques blau, el pinsà vulgar, el ratolí de bosc, la rata negra i l'esquirol.			

<b>ENTORN NATURAL</b>	<b>ASPECTES MÈDIA MBIENTALS</b>
Es localitza en una petita zona ajardinada acompanyat per 4 oliveres, 8 palmeres i un pi pinyer. El sòl es força humit, hi ha molses i matèria orgànica en descomposició.	

<b>ENTORN ANTRÒPIC</b>	<b>ASPECTES MÈDIA MBIENTALS</b>
Situat davant d'una comissaria de policia local. Entre l'edifici i el pi hi ha un parking on s'hi pot observar roderes de camions a uns 2 metres, a més de deixalles en el sòl.	

<b>ESTAT FITOSANITARI DE L'INDIVIDU</b>
És un exemplar de dimensions mitjanes amb 4 troncs junts inclinats cap a l'exterior. L'escorça es troba precàriament enganxada a la base i al tronc i completament despresada a la capçada que és completa amb la cobertura foliar quasi sencera.

<b>CONTEXTE HISTÒRIC I CULTURAL</b>	<b>ASPECTES MÈDIA MBIENTALS</b>
Exemplar transplantat que s'ha volgut conservar degut a la seva singularitat, ja que està format per quatre troncs. A més, d'haver sobreviscut a un transplantament, difícil en espècies com aquesta.	

## REPORTATGE FOTOGRÀFIC



**Figura A:** Detall del troncs



**Figura B:** Detall de les fulles i del fruit



**Figura C:** Detall d'una ferida



**Figura D:** Detall del sistema de fixació

Catàleg d'arbres i conjunts remarcables del municipi de Sitges

<b>FITXA</b>	<b>NOM POPULAR</b>		
<b>22</b>	<b>Pi blanc de Terramar</b>		
<b>INDIVIDUENTIFICACIÓ</b>	<b>NOMBRE</b>	<b>ESPÈCIE</b>	<b>CATEGORI</b>
	102	<i>Pinus halepensis</i>	Singular U
	<b>PROPIETARI</b>		
	Públic		
	<b>LOCALITZACIÓ</b>	<b>UTM</b>	<b>Altitud (m)</b>
	Av Navarra Terramar	03985984565369	7
	<b>ACCÉS</b>		
S'accedeix baixant per la Ronda del Migdia, seguint el Passeig Vilafranca i prenent a mà dreta el Passeig Vilanova. A mà esquerra, es gira per l'Avinguda Sofia i prenent a mà dreta el passeig Marítim fins arribar a l'avinguda Navarra.			



<b>ASPECTES MORFOLÒGICS</b>	<b>Alçària (m)</b>	<b>VOLT CANÓ</b>	<b>DIÀM. CAPÇADA</b>
	17,50	1,60	8,35
	<b>FORMA</b>		
	Natural		
	<b>VERTICALITAT</b>		<b>TRONCS</b>
	Dret		1
	<b>CREIXEMENT VIU</b>		<b>COBERTURA FOLIAR</b>
	Capçada completa		Perfil sencer
	<b>CREIXEMENT EPICÒRMIC</b>		
	No present		
<b>ESTAT ESCORÇA</b>			
Bon estat			


<b>MAPA DE SITUACIÓ</b>	
<b>DATA</b>	<b>FONTS</b>
09/11/2011	Catàleg ajuntament de Sitges

<b>AFFECIONS·VIDADASSOS</b>	<b>FERIDES</b>	<b>FRACTURES</b>	<b>BONYS</b>	<b>ORIFICIS</b>
	2S/9T	No presents	1	0
	<b>FLUXOS D'ESCORÇA</b>	<b>F. MORTA</b>	<b>F. CAIGUDA</b>	
	A	0	0	
	<b>PUTREFACCIÓ</b>	<b>CAVITAT TRONC</b>	<b>OMBREJAT</b>	
	No present	Aparentment sòlid	Poc	
	<b>FONGS</b>		<b>EPÍFITS I HEMIPARÀSIT</b>	
	1L/ X		No presents	
<b>FAUNA ASSOCIADA</b>				
S'hi pot associar el tudor, la tòrtura turca, la garsa, el picot verd, el raspinell, l'esparver, el pica-soques blau, el pinsà vulgar, el ratolí de bosc, la rata negra i l'esquirol.				

<b>ENTORN NATURAL</b>	<b>ASPECTES MÈDIA MBIENTALS</b>
Conjunt format per 102 exemplars plantats de forma alineada en les dues voreres. S'ha observat que en algunes parcel·les faltaven pins que s'han substituït per baladres.	
<b>ENTORN ANTRÒPIC</b>	
S'ha observat molts trams de vorera en tota l'avinguda que estan aixecats. Això és degut a que els pins tenen unes arrels laterals molt potents que trenquen tot allò que impedeix el seu creixement.	
<b>CONTEXT HISTÒRIC I CULTURAL</b>	
Es tracta d'un conjunt que van ser plantats per a formar un passeig al llarg de tota l'Avinguda Navarra i donar ombra als vianants. Es consideren singulars per formar un conjunt molt nombrós i homogeni.	

<b>ESTAT FITOSANITARI DE L'INDIVIDU</b>
El conjunt en general presenta un bon estat amb individus de mitjanes dimensions i amb troncs únics i drets. Alguns exemplars presenten nombroses ferides tot i que la majoria estan cicatritzades. En gran part del troncs, es veuen fluxos d'escorça secs.

REPORTATGE FOTOGRÀFIC



**Figura A:** Detall del tronc



**Figura B:** Detall de les fulles i del fruit



**Figura C:** Detall d'una ferida

Catàleg d'arbres i conjunts remarcables del municipi de Sitges

<b>FITXA</b>	<b>NOM POPULAR</b>	
<b>23</b>	<b>Pi blanc del Vinyet</b>	
<b>INDENTIFICACIÓ</b>	<b>NOMBRE</b>	<b>ESPÈCIE</b>
	135	<i>Pinus halepensis</i>
	<b>CATEGORI</b>	
	Singular U	
	<b>PROPIETARI</b>	
	Públic	
	<b>LOCALITZACIÓ</b>	<b>UTM</b>
Av.Mare Déu Vinyet	03993394565545	5
<b>ACCÉS</b>		
S'accedeix baixant per la Ronda del Migdia, seguint el Passeig Vilafranca i prenent a mà dreta el Passeig Vilanova. A mà esquerra, es gira per l'Avinguda Sofia fins arribar a l'Avinguda de la Mare de Déu del Vinyet.		



<b>ASPECTES MORFOLÒGICS</b>	<b>Alçària (m)</b>	<b>VOLT CANÓ</b>	<b>DIÀM. CAPÇADA</b>
	12,60	1,90	9,20
	<b>FORMA</b>		
	Poda		
	<b>VERTICALITAT</b>		<b>TRONCS</b>
	Dret		1
	<b>CREIXEMENT VIU</b>		<b>COBERTURA FOLIAR</b>
	Capçada parcial		Perfil sencer
	<b>CREIXEMENT EPICÒRMIC</b>		
	No present		
<b>ESTAT ESCORÇA</b>			
Bon estat			

<b>MAPA DE SITUACIÓ</b>	
<b>DATA</b>	<b>FONTS</b>
09/11/2011	Catàleg ajuntament de Sitges

<b>AFFECIONS VIU</b>	<b>FERIDES</b>	<b>FRACTURES</b>	<b>BONYS</b>	<b>ORIFICIS</b>
	2T	No presents	5	1
	<b>FLUXOS D'ESCORÇA</b>		<b>F. MORTA</b>	<b>F. CAIGUDA</b>
	A		0	0
	<b>PUTREFACCIÓ</b>		<b>CAVITAT TRONC</b>	<b>OMBREJAT</b>
	No present		Aparentment sòlid	No ombrejat
	<b>FONGS</b>		<b>EPÍFITS I HEMIPARÀSIT</b>	
	No presents		No presents	
<b>FAUNA ASSOCIADA</b>				
S'hi pot associar el tudor, la tòrtura turca, la garsa, el picot verd, el raspinell, l'esparver, el pica-soques blau, el pinsà vulgar, el ratolí de bosc, la rata negra i l'esquirol.				

<b>ASPECTES MÈDIA MBIENTALS</b>	<b>ENTORN NATURAL</b>
	Conjunt format per 135 exemplars plantats de forma alineada en les dues voreres. S'ha observat que en algunes parcel·les faltaven pins però s'han substituït per baladres.
	<b>ENTORN ANTRÒPIC</b>
	S'ha observat molts trams de vorera en tota l'avinguda que estan aixecats. Això és degut a que els pins tenen unes arrels laterals molt potents que trenquen tot allò que impedeix el seu creixement.
	<b>CONTEXT HISTÒRIC I CULTURAL</b>
	Es tracta d'un conjunt de Pinus halepensis que van ser plantats per a formar un passeig al llarg de tota l'Avinguda Mare de Déu del Vinyet. Es consideren singulars per formar un conjunt molt nombrós i homogeni.

<b>ESTAT FITOSANITARI DE L'INDIVIDU</b>
Tots els arbres presenten el tronc dret i de creixement natural però amb senyals de poda. En alguns arbres, la capçada és parcial però amb cobertura foliar sencera. Algunes de les principals afeccions són la presència de bonys i algunes ferides cicatritzades.

REPORTATGE FOTOGRÀFIC



**Figura A:** Detall del tronc



**Figura B:** Detall de les fulles i del fruit



**Figura C:** Detall de l'escorça

Catàleg d'arbres i conjunts remarcables del municipi de Sitges

<b>FITXA</b>	<b>NOM POPULAR</b>	
<b>24</b>	<b>Pi de Ratpenat</b>	
<b>INDENTIFICACIÓ</b>	<b>NOMBRE</b>	<b>ESPÈCIE</b>
	1	<i>Pinus halepensis</i>
	<b>CATEGORI</b>	
	Singular U	
	<b>PROPIETARI</b>	
	Públic	
	<b>LOCALITZACIÓ</b>	<b>UTM</b>
	Plç de l'Alcalde Güell	04107604569020
	<b>Altitud (m)</b>	
	35	
<b>ACCÉS</b>		
Des de la Ctra. C-31, s'entra a les botigues i es continua per l'Avinguda de l'Alcalde Güell, fins arribar a la rotonda (plaça de l'Alcalde Güell) on es troba el xiprer i des d'on comença la Ctra.de Plana Novella.		



<b>ASPECTES MORFOLÒGICS</b>	<b>Alçària (m)</b>	<b>VOLT CANÓ</b>	<b>DIÀM. CAPÇADA</b>
	10,00	2,03	14,55
	<b>FORMA</b>		
	Natural		
	<b>VERTICALITAT</b>		<b>TRONCS</b>
	Inclinat		1
	<b>CREIXEMENT VIU</b>	<b>COBERTURA FOLIAR</b>	
	Capçada parcial	Perfil quasi sencer	
	<b>CREIXEMENT EPICÒRMIC</b>		
	No present		
<b>ESTAT ESCORÇA</b>			
Bon estat			

<b>MAPA DE SITUACIÓ</b>	
<b>DATA</b>	<b>FONTS</b>
01/11/2011	Pròpia

<b>AFFECIONS</b>	<b>FERIDES</b>	<b>FRACTURES</b>	<b>BONYS</b>	<b>ORIFICIS</b>
	8S, 4T	No presents	0	0
	<b>FLUXOS D'ESCORÇA</b>	<b>F. MORTA</b>	<b>F. CAIGUDA</b>	
	3A,4C	0	2	
	<b>PUTREFACCIÓ</b>	<b>CAVITAT TRONC</b>	<b>OMBREJAT</b>	
	No present	Aparentment sòlid	Bastant	
	<b>FONGS</b>		<b>EPÍFITS I HEMIPARÀSIT</b>	
	No presents		No presents	
	<b>FAUNA ASSOCIADA</b>			
	S'hi pot associar el tudor, la tòrtura turca, la garsa, el picot verd, el raspinnell, l'esparver, el pica-soques blau, el pinsà vulgar, el ratolí de bosc, la rata negra i l'esquirol.			

<b>ENTORN NATURAL</b>		<b>ASPECTES MÈDIA MBIENTALS</b>
La vegetació pròxima al pi és variada i està composta per arbres com un xiprer, un pi blanc de petites dimensions, un garrofer, un ullastre, arbustos, un margalló, un baladre i fins i tot una espècie introduïda com l'atzavara. També s'hi troba parietària, esparragueres i heura.		
<b>ENTORN ANTRÒPIC</b>		
En general, la urbanització és força tranquil·la però aquest exemplar es troba a l'entrada d'aquesta, punt molt transitat.		
<b>CONTEXTE HISTÒRIC I CULTURAL</b>		
S'observa que el pi és més vell que la urbanització on es troba, fet que fa pensar que a l'hora de construir la urbanització es va conservar com a zona verda, per aquest motiu és considerat arbre singular.		

<b>ESTAT FITOSANITARI DE L'INDIVIDU</b>
Exemplar de dimensions mitjanes de creixement natural tot i que ha estat podat alguna vegada per evitar major inclinació del tronc. Les principals afeccions d'aquest pi són produïdes per la poda, algunes d'elles es troben obertes però d'altres ja estan cicatritzades.

## REPORTATGE FOTOGRÀFIC



**Figura A:** Detall del tronc



**Figura B:** Detall de les fulles i del fruit



**Figura C:** Detall de l'escorça i una ferida



Catàleg d'arbres i conjunts remarcables del municipi de Sitges

<b>FITXA</b>	<b>NOM POPULAR</b>		
<b>25</b>	<b>Pi del Prado</b>		
<b>INDENTIFICACIÓ</b>	<b>NOMBRE</b>	<b>ESPÈCIE</b>	<b>CATEGORI</b>
	1	<i>Pinus halepensis</i>	Singular U
	<b>PROPIETARI</b>		
	Públic		
	<b>LOCALITZACIÓ</b>	<b>UTM</b>	<b>Altitud (m)</b>
	Av. Port d'Aiguadolç	04003844566078	15
	<b>ACCÉS</b>		
S'accedeix per la Ronda del Migdia direcció al mar, seguint pel Passeig Vilafranca i prenent a mà esquerre l'Avinguda d'Artur Carbonell. Finalment, cal pendre a mà dreta el carrer Francesc Gumà.			



<b>ASPECTES MORFOLÒGICS</b>	<b>Alçària (m)</b>	<b>VOLT CANÓ</b>	<b>DIÀM. CAPÇADA</b>
	12,00	2,40	12,25
	<b>FORMA</b>		
	Poda		
	<b>VERTICALITAT</b>		<b>TRONCS</b>
	Inclinat		1
	<b>CREIXEMENT VIU</b>	<b>COBERTURA FOLIAR</b>	
	Capçada completa	Perfil sencer	
	<b>CREIXEMENT EPICÒRMIC</b>		
	No present		
<b>ESTAT ESCORÇA</b>			
Bon estat			

<b>MAPA DE SITUACIÓ</b>	
<b>DATA</b>	<b>FONTS</b>
16/11/2011	Mirabile, R.

<b>AFFECIONS VIDA ASSOCIADA</b>	<b>FERIDES</b>	<b>FRACTURES</b>	<b>BONYS</b>	<b>ORIFICIS</b>
	4T	No presents	0	0
	<b>FLUXOS D'ESCORÇA</b>	<b>F. MORTA</b>	<b>F. CAIGUDA</b>	
	2A	0	0	
	<b>PUTREFACCIÓ</b>	<b>CAVITAT TRONC</b>	<b>OMBREJAT</b>	
	1A/II	Aparentment sòlid	Poc	
	<b>FONGS</b>		<b>EPÍFITS I HEMIPARÀSIT</b>	
	No presents		No presents	
	<b>FAUNA ASSOCIADA</b>			
	S'hi pot associar el tudor, la tòrtura turca, la garsa, el picot verd, el raspinell, l'esparver, el pica-soques blau, el pinsà vulgar, el ratolí de bosc, la rata negra i l'esquirol.			

<b>ENTORN NATURAL</b>	<b>ASPECTES MÈDIAMBIENTALS</b>
Comparteix l'espai amb baladres, moreres, palmeres, ficus i margallons.	
<b>ENTORN ANTRÒPIC</b>	
Es troba dins del jardí que pertany al Casino del Prado. El tram de carrer on està el jardí és d'accés restringit al pas de cotxes.	
<b>CONTEXTE HISTÒRIC I CULTURAL</b>	
Pi de grans dimensions en el nucli urbà, únic en el jardí del Casino del Prado que fou fundat l'any 1877. Es considera singular per les dimensions adquirides, trobant-se en el centre del nucli urbà.	

<b>ESTAT FITOSANITARI DE L'INDIVIDU</b>
Exemplar de dimensions mitjanes, el creixement del qual es veu limitat ja que part de la capçada es recolza a l'edifici. Tot i observar un àrea de putrefacció de color negre en una part del tronc i unes poques ferides, la resta de l'exemplar es troba en bon estat.

## REPORTATGE FOTOGRÀFIC



**Figura A:** Detall del tronc



**Figura B:** Detall de les fulles i del fruit



**Figura C:** Detall de l'escorça i una ferida

Catàleg d'arbres i conjunts remarcables del municipi de Sitges

<b>FITXA</b>	<b>NOM POPULAR</b>		
<b>26</b>	<b>Pi pinyer de Terramar</b>		
<b>INDENTIFICACIÓ</b>	<b>NOMBRE</b>	<b>ESPÈCIE</b>	<b>CATEGORI</b>
	83	<i>Pinus pinea</i>	Singular U
	<b>PROPIETARI</b>		
	Públic		
	<b>LOCALITZACIÓ</b>	<b>UTM</b>	<b>Altitud (m)</b>
	C/Juan de la Cierva	03984934565374	8
	<b>ACCÉS</b>		
	S'accedeix baixant per la Ronda del Migdia, seguint el Passeig Vilafranca i prenent a mà dreta el Passeig Vilanova que posteriorment es converteix en la carretera C-31 i agafar a mà esquerra el carrer Juan de la Cierva.		



<b>ASPECTES MORFOLÒGICS</b>	<b>Alçària (m)</b>	<b>VOLT CANÓ</b>	<b>DIÀM. CAPÇADA</b>
	7,20	1,50	6,87
	<b>FORMA</b>		
	Poda		
	<b>VERTICALITAT</b>		<b>TRONCS</b>
	Dret		1
	<b>CREIXEMENT VIU</b>		<b>COBERTURA FOLIAR</b>
	Capçada completa		Perfil sencer
	<b>CREIXEMENT EPICÒRMIC</b>		
	No present		
<b>ESTAT ESCORÇA</b>			
A base, tronc i capçada precàriament enganxada			

<b>MAPA DE SITUACIÓ</b>	
<b>DATA</b>	<b>FONTS</b>
09/11/2011	Catàleg ajuntament de Sitges

<b>AFFECIONS VIDA ASSOCIADA</b>	<b>FERIDES</b>	<b>FRACTURES</b>	<b>BONYS</b>	<b>ORIFICIS</b>
	7T	No presents	3	0
	<b>FLUXOS D'ESCORÇA</b>		<b>F. MORTA</b>	<b>F. CAIGUDA</b>
	A/C		0	0
	<b>PUTREFACCIÓ</b>		<b>CAVITAT TRONC</b>	<b>OMBREJAT</b>
	A2/M		Aparentment sòlid	Poc
	<b>FONGS</b>		<b>EPÍFITS I HEMIPARÀSIT</b>	
	1L/ D		No presents	
	<b>FAUNA ASSOCIADA</b>			
	S'hi pot associar el tudor, la tòrtura turca, el picot verd, el raspinell, l'esperver, el ratolí de bosc, la rata negra, l'esquirol i el pinsà vulgar.			

<b>ENTORN NATURAL</b>	<b>ASPECTES MEDITERRANIS</b>
Conjunt de 83 pins pinyoners plantats de forma alineada en les dues voreres. En una banda del carrer estan plantats dins d'un escocell mentre que a la vorera oposada creixen sense cap parcel·la delimitada.	
<b>ENTORN ANTRÒPIC</b>	
A un dels costats de la vorera hi ha cases residencials i a l'altra, hi ha un petit terraplè on per dalt passa la carretera C-31.	
<b>CONTEXT HISTÒRIC I CULTURAL</b>	
Es tracta d'un conjunt de Pinus pinea, que van ser plantats on es troben actualment per a formar un passeig al llarg de tot el carrer Juan de la Cierva. Es consideren singulars per formar un conjunt tant nombrós i per la seva homogeneïtat.	

<b>ESTAT FITOSANITARI DE L'INDIVIDU</b>
Els exemplars del conjunt es troben de forma natural i drets. Són de dimensions mitjanes amb algunes branques mortes a la base de la capçada. Les principals afeccions que pateixen són ferides ja cicatritzades, bonys i fluxos d'escorça tant secs com enganxosos.

## REPORTATGE FOTOGRÀFIC



**Figura A:** Detall del tronc



**Figura B:** Detall de les fulles



**Figura C:** Detall de l'escorça

Catàleg d'arbres i conjunts remarcables del municipi de Sitges

<b>FITXA</b>	<b>NOM POPULAR</b>		
<b>27</b>	<b>Tamaris de St Sebastià</b>		
<b>INDENTIFICACIÓ</b>	<b>NOMBRE</b>	<b>ESPÈCIE</b>	<b>CATEGORI</b>
	1	<i>Tamarix gallica</i>	Singular U
	<b>PROPIETARI</b>		
	Públic		
	<b>LOCALITZACIÓ</b>	<b>UTM</b>	<b>Altitud (m)</b>
	Av. Balmis	04008514565837	3
	<b>ACCÉS</b>		
	S'accedeix per la Ronda del Migdia direcció al mar prenent a mà esquerre el carrer Mirabent Paretas. Cal seguir pel carrer Pompeu Fabra fins a la intersecció amb el carrer 11 de Setembre que condueix a l'Avinguda Balmis.		



<b>ASPECTES MORFOLÒGICS</b>	<b>Alçària (m)</b>	<b>VOLT CANÓ</b>		<b>DIÀM. CAPÇADA</b>
	3,40	0,86 (a 1,00		4,00
	<b>FORMA</b>			
	Poda			
	<b>VERTICALITAT</b>			<b>TRONCS</b>
	Dret			2
	<b>CREIXEMENT VIU</b>		<b>COBERTURA FOLIAR</b>	
	Capçada completa		Perfil sencer	
	<b>CREIXEMENT EPICÒRMIC</b>			
	No present			
<b>ESTAT ESCORÇA</b>				
A base, tronc i capçada precàriament enganxada				

<b>MAPA DE SITUACIÓ</b>	
<b>DATA</b>	<b>FONTS</b>
07/11/2011	Catàleg ajuntament de Sitges

<b>AFECCIONS VIDA ASSOCIADA</b>	<b>FERIDES</b>	<b>FRACTURES</b>	<b>BONYS</b>	<b>ORIFICIS</b>
	No present	No presents	5	0
	<b>FLUXOS D'ESCORÇA</b>		<b>F. MORTA</b>	<b>F. CAIGUDA</b>
	No presents		0	0
	<b>PUTREFACCIÓ</b>	<b>CAVITAT TRONC</b>	<b>OMBREJAT</b>	
	No present	Aparentment sòlid	No ombrejat	
	<b>FONGS</b>		<b>EPÍFITS I HEMIPARÀSIT</b>	
	1L/ L		No presents	
	<b>FAUNA ASSOCIADA</b>			
	S'hi pot associar el tallarol capnegre i el tallarol de casquet.			

<b>ENTORN NATURAL</b>	<b>ASPECTES MEDITERRANIBIENTALS</b>
L'arbre es troba aïllat, sense cap altre espècie arbòria en el seu entorn proper i en una zona molt antropitzada.	
<b>ENTORN ANTRÒPIC</b>	
Es troba dins d'un parc infantil prop del mar. S'hi troba presència de deixalles a la base del tronc.	
<b>CONTEXTE HISTÒRIC I CULTURAL</b>	
Arbre plantat com a ornamental, molt apreciat perquè requereixen poc manteniment i són resistents al fred, a la salinitat i suporten bé la poda. Es considera singular per l'estètica que proporciona.	

<b>ESTAT FITOSANITARI DE L'INDIVIDU</b>
Exemplar de dimensions mitjanes que presenta un tronc doble parcialment sòlid, natural i dret. L'escorça està precàriament enganxada en tot l'exemplar. Les principals afeccions presents són alguns bonys. També s'ha pogut observar fongs d'aspecte llimós/gelatinós.

## REPORTATGE FOTOGRÀFIC



**Figura A:** Visió del tronc recargolat.



**Figura B:** Cobertura foliar de la capçada.



**Figura C:** Ferides del tronc amb presència de fongs.

Catàleg d'arbres i conjunts remarcables del municipi de Sitges

FITXA		NOM POPULAR	
28		<b>Tamariu Pg. Marítim</b>	
I D E N T I F I C A C I Ó	NOMBRE	ESPÈCIE	CATEGORI
	1	<i>Tamarix gallica</i>	Singular U
	PROPIETARI		
	Públic		
	LOCALITZACIÓ	UTM	Altitud (m)
	Pg. Marítim	03995904565452	5
	ACCÉS		
	S'accedeix per la Ronda del Migdia direcció al mar, segueix pel Passeig Vilafranca i prenent a mà dreta el Passeig Vilanova. Més endavant, a mà esquerra es pren l'Avinguda Sofía fins al Passeig Marítim, a l'alçada de la platja l'Estanyol.		



A S P E C T E S M O R F O L O G I C S	Alçària (m)	VOLT CANÓ	DIÀM. CAPÇADA
	4,50	1,20	5,75
	FORMA		
	Natural		
	VERTICALITAT		TRONCS
	Dret		2
	CREIXEMENT VIU	COBERTURA FOLIAR	
	Capçada completa	Perfil sencer	
	CREIXEMENT EPICÒRMIC		
	No present		
ESTAT ESCORÇA			
A base completament despresada i a tronc			

MAPA DE SITUACIÓ	
DATA	FONTS
09/11/2011	Catàleg ajuntament de Sitges

A F E C C I O N S · V I D A S S O C.	FERIDES	FRACTURES	BONYS	ORIFICIS
	3S	A	2	2
	FLUXOS D'ESCORÇA	F. MORTA	F. CAIGUDA	
	No presents	0	0	
	PUTREFFACCIÓ	CAVITAT TRONC	OMBREJAT	
	4A/ O	Parcialment sòlid	No ombrejat	
	FONGS		EPÍFITS I HEMIPARÀSIT	
	1L/ X		A	
	FAUNA ASSOCIADA			
	S'hi pot associar el tallarol capnegre i el tallarol de casquet.			

ENTORN NATURAL		A S P E C T E S M E D I A M B I E N T A L S
Està en una parcel·la recoberta de gespa al costat de la Platja de l'Estanyol. No hi ha presència d'altres espècies vegetals en el seu entorn més proper.		
ENTORN ANTRÒPIC		
La parcel·la es troba entre el Passeig Marítim i la platja. No es permet trepitjar la gespa (multa de 750 euros). Davant del tamariu hi ha una placa commemorativa de la Diputació de Barcelona en recordatori a la primera Festa de l'Arbre celebrada el 27 de març de 1955.		
CONTEXT HISTÒRIC I CULTURAL		
Aquest tamariu situat al Passeig Marítim fou plantat en la I Festa de l'Arbre de Sitges, el 27 de març del 1955 organitzada per la Excma. Diputació de Barcelona, per aquest motiu es considera un exemplar singular del municipi.		

ESTAT FITOSANITARI DE L'INDIVIDU
Exemplar de dimensions mitjanes que presenta un tronc doble parcialment sòlid, natural i completament dret i subjectat per anelles d'acer. Les principals afeccions presents són algunes ferides obertes, bonys i orificis. També presenta putrefacció de color negre a la base.

## REPORTATGE FOTOGRÀFIC



**Figura A:** Anelles de subjecció en el tronc.



**Figura B:** Detall de la cobertura foliar.



**Figura C:** Ferida oberta en el tronc del Tamariu.



Catàleg d'arbres i conjunts remarcables del municipi de Sitges

FITXA	NOM POPULAR		
29	<b>Xiprer de Monterrey del Pg Marítim</b>		
I D E N T I F I C A C I Ó	NOMBRE	ESPÈCIE	CATEGORI
	7	<i>Cupressus macrocarpa</i>	Singular U
	PROPIETARI		
	Públic		
	LOCALITZACIÓ	UTM	Altitud (m)
	Pg. Marítim (Centre)	03998044565558	4
	ACCÉS		
	S'accedeix per la Ronda del Migdia direcció al mar, seguint pel Passeig Vilafranca i prenent a mà dreta el Passeig Vilanova. Més endavant, prenent a mà esquerra s'agafa l'Avinguda Sofia que arriba fins al Passeig Marítim.		



A S P E C T E S M O R F O L O G I C S	Alçària (m)	VOLT CANÓ	DIÀM. CAPÇADA
	15,00	2,70	12,70
	FORMA		
	Poda		
	VERTICALITAT		TRONCS
	Inclinat		1
	CREIXEMENT VIU	COBERTURA FOLIAR	
	Capçada completa	Perfil quasi sencer	
	CREIXEMENT EPICÒRMIC		
	No present		
ESTAT ESCORÇA			
Bon estat			

MAPA DE SITUACIÓ	
DATA	FONTS
09/11/2011	Catàleg ajuntament de Sitges

A F E C T I O N S · V I D A S S O C.	FERIDES	FRACTURES	BONYS	ORIFICIS
	No presents	No presents	0	1
	FLUXOS D'ESCORÇA	F. MORTA	F. CAIGUDA	
	4A	0	0	
	PUTREFACCIÓ	CAVITAT TRONC	OMBREJAT	
	4A/O	Aparentment sòlid	No ombrejat	
	FONGS		EPÍFITS I HEMIPARÀSIT	
	No presents		No presents	
	FAUNA ASSOCIADA			
	No presenta fauna associada.			

ENTORN NATURAL		A S P E C T E S M E D I A M B I E N T A L S
Forma part d'un conjunt alineat de 7 xiprers, els següents elements són palmeres. A la vorera de davant, hi ha plantats tamarius. En la seva parcel·la hi ha matèria orgànica pròpia de l'arbre.		
ENTORN ANTRÒPIC		
Es troben en el Passeig Marítim en una petita parcel·la amb poc espai per desenvolupar-se. En el terra veiem residus, cigarretes...		
CONTEXT HISTÒRIC I CULTURAL		
Són arbres resistents a la primera línia de mar i a la contaminació urbana. Per aquests motius són idonis per ser plantats al Passeig Marítim. A part, tenen una funció força estètica i homogeneïtat en el conjunt, per això es consideren singulars.		

ESTAT FITOSANITARI DE L'INDIVIDU
Conjunt de 7 xiprers podats que es troba en un estat vital alt tot i que els individus presenten algunes afeccions.

## REPORTATGE FOTOGRÀFIC



**Figura A:** Detall del tronc



**Figura B:** Detall de les fulles i del fruit



**Figura C:** Detall de l'escorça

Catàleg d'arbres i conjunts remarcables del municipi de Sitges

<b>FITXA</b>	<b>NOM POPULAR</b>		
<b>30</b>	<b>Xiprer del Ratpenat</b>		
<b>INDENTIFICACIÓ</b>	<b>NOMBRE</b>	<b>ESPÈCIE</b>	<b>CATEGORI</b>
	1	<i>Cupressus sempervirens</i>	Singular U
	<b>PROPIETARI</b>		
	Públic		
	<b>LOCALITZACIÓ</b>	<b>UTM</b>	<b>Altitud (m)</b>
	Plç de l'Alcalde Güell	04101924568992	33
	<b>ACCÉS</b>		
	S'accedeix des de la Ctra. C-31, s'entra a les botigues i es continua per l'Avinguda de l'Alcalde Güell fins arribar a la rotonda (plaça de l'Alcalde Güell) on es troba el xiprer i des d'on inicia la Ctra. Plana Novella.		



<b>ASPECTES MORFOLÒGICS</b>	<b>Alçària (m)</b>	<b>VOLT CANÓ</b>	<b>DIÀM. CAPÇADA</b>
	14,90	1,60	2,67
	<b>FORMA</b>		
	Natural		
	<b>VERTICALITAT</b>		<b>TRONCS</b>
	Dret		1
	<b>CREIXEMENT VIU</b>		<b>COBERTURA FOLIAR</b>
	Capçada completa		Perfil sencer
	<b>CREIXEMENT EPICÒRMIC</b>		
	No present		
<b>ESTAT ESCORÇA</b>			
Bon estat			

<b>MAPA DE SITUACIÓ</b>	
<b>DATA</b>	<b>FONTS</b>
15/11/2011	Pròpia

<b>AFFECIONS·VIDADASSOC.</b>	<b>FERIDES</b>	<b>FRACTURES</b>	<b>BONYS</b>	<b>ORIFICIS</b>
	25T	No presents	0	0
	<b>FLUXOS D'ESCORÇA</b>	<b>F. MORTA</b>	<b>F. CAIGUDA</b>	
	No presents	0	0	
	<b>PUTREFACCIÓ</b>	<b>CAVITAT TRONC</b>	<b>OMBREJAT</b>	
	No present	Aparentment sòlid	Poc	
	<b>FONGS</b>		<b>EPÍFITS I HEMIPARÀSIT</b>	
	No presents		No presents	
	<b>FAUNA ASSOCIADA</b>			
	S'hi pot associar la garsa, la tòrtura turca, el tudor i l'esquirol.			

<b>ENTORN NATURAL</b>	<b>ASPECTES MEDIAMBIENTALS</b>
Situat en una rotonda acompanyat per arbres de tres espècies diferents (garrofer, pi blanc i tamariu) amb el sòl recobert de gespa.	
<b>ENTORN ANTRÒPIC</b>	
L'exemplar es troba en el mig d'una rotonda amb reg artificial.	
En general, la urbanització està situada en una zona tranquil·la però aquest es troba a l'entrada i és un punt molt transitat.	
<b>CONTEXT HISTÒRIC I CULTURAL</b>	
Els xiprers són arbres llargs i ornamentals. Però en alguns llocs, és considerat com un símbol d'hospitalitat. Es considera singular per la gran expectativa de vida que presenta.	

<b>ESTAT FITOSANITARI DE L'INDIVIDU</b>
Els jardiniers de la urbanització s'encarreguen de les tasques de manteniment de tots els arbres. Aquest exemplar, es troba en un bon estat de manteniment i s'hi realitzen podes periòdiques la majoria a la capçada.

REPORTATGE FOTOGRÀFIC



**Figura A:** Detall del tronc



**Figura B:** Detall de les fulles i del fruit



**Figura C:** Detall d'una ferida cicatritzada



**Figura D:** Detall de la disposició de les branques

<b>FITXA</b>	<b>NOM POPULAR</b>	
31	<b>Palmeres del Passeig de Ribera</b>	
<b>IDENTIFICACIÓ</b>	<b>ESPÈCIE</b>	<b>CAT.</b>
	<i>Phoenix canariensis i dactylifera</i>	
	<b>PROPIETARI</b>	
	Públic	
	<b>LOCALITZACIÓ</b>	<b>Altitud (m)</b>
	Passeig de la Ribera	8
<b>ACCÉS</b>	S'accedeix baixant per l'Avinguda Sofia, al final i a mà dreta comença el passeig de palmeres fins gairebé arribar a les escales que porten a la plaça del Baluard, on s'hi troba l'església de Sant Bartomeu i Santa Tecla.	



<b>ASPECTES MORFOLÒGICS</b>	<b>FORMA</b>	Poda	
	<b>VERTICALITAT</b>	<b>TRONCS</b>	
	Dret	1	
	<b>CREIXEMENT VIU</b>	<b>COBERTURA FOLIAR</b>	
	Capçada completa	Perfil sencer	
	<b>CREIXEMENT EPICÒRMIC</b>	No present	
<b>ESTAT ESCORÇA</b>	A base, tronc i capçada precàriament enganxada		

<b>MAPA DE SITUACIÓ</b>	
<b>DATA</b>	<b>FONTS</b>
09/11/2011	Pròpia

<b>AFFECIONS VIDA ASSOCIADA</b>	<b>FERIDES</b>	<b>FRACTURES</b>	<b>BONYS</b>	<b>ORIFICIS</b>
	7T	No presents	3	0
	<b>FLUXOS D'ESCORÇA</b>	<b>F. MORTA</b>	<b>F. CAIGUDA</b>	
	A/C	0	0	
	<b>PUTREFACCIÓ</b>	<b>CAVITAT TRONC</b>	<b>OMBREJAT</b>	
	A2/M	Aparentment sòlid	Poc	
	<b>FONGS</b>	<b>EPÍFITS I HEMIPARÀSIT</b>		
	1L/ D	No presents		
<b>FAUNA ASSOCIADA</b>	S'hi troba associada la cotorreta argentina, la cotorreta grisa, el pardal comú, la tòrtura turca i la rata negra.			

<b>ENTORN NATURAL</b>	<b>ASPECTES MÈDIA MBIENTALS</b>
La vorera del passeig consisteix en una alineació de palmeres de les espècies <i>Phoenix dactylifera</i> , <i>Phoenix canariensis</i> i <i>Washingtonia filifera</i> amb arbusts intercalats, com per exemple, baladres, tamarius o pitosporums.	
<b>ENTORN ANTRÒPIC</b>	
Per una banda, trobem el mar i a l'altra banda del passeig, s'hi troba múltiples construccions de pisos, cases i xalets que gaudeixen d'una situació privilegiada a primera línia de la costa.	
<b>CONTEXT HISTÒRIC I CULTURAL</b>	
L'aspecte actual del Pg de la Ribera ha estat fruit d'un llarg procés que començà al segle XIX, quan es va urbanitzar l'entorn proper. El conjunt és singular per la homogeneïtat que representen.	

<b>ESTAT FITOSANITARI DE L'INDIVIDU</b>
Tot i que l'estat vital de la majoria d'elles és alt, l'amenaça del morrut hi és proper, essent una plaga que es propaga força ràpid si no es porten a terme mesures de control adients.

REPORTATGE FOTOGRÀFIC



**Figura A:** Detall de les palmeres amb la platja



**Figura B:** Detall del Pg Ribera amb les palmeres

Catàleg d'arbres i conjunts remarcables del municipi de Sitges

<b>FITXA</b>	<b>NOM POPULAR</b>	
<b>32</b>	<b>Jardins de Terramar</b>	
<b>IDENTIFICACIÓ</b>	<b>ESPÈCIE</b>	<b>CATEGORI</b>
	Varies espècies	Singular U
	<b>PROPIETARI</b>	
	Públic	
	<b>LOCALITZACIÓ</b>	<b>Altitud (m)</b>
C/Cristòbal Colon	35	
<b>ACCÉS</b>		
S'accedeix prenent l'Avinguda Sofia en direcció mar, girant a mà dreta pel carrer Frederic Montornès Pino, i seguint pel carrer Juan de la Cierva fins a la confluència amb el carrer de Cristòbal Colon, on ha mà esquerra es troben els Jardins de Terramar.		



<b>ASPECTES MORTALS</b>	<b>FORMA</b>	
	Natural	
	<b>VERTICALITAT</b>	<b>TRONCS</b>
	Inclinat	1
	<b>CREIXEMENT VIU</b>	<b>COBERTURA FOLIAR</b>
	Capçada parcial	Perfil quasi sencer
	<b>CREIXEMENT EPICÒRMIC</b>	
No present		
<b>ESTAT ESCORÇA</b>		
Bon estat		

<b>MAPA DE SITUACIÓ</b>	
<b>DATA</b>	<b>FONTS</b>
01/11/2011	Pròpia

<b>AFFECIONS VIDA ASSOCIADA</b>	<b>FERIDES</b>	<b>FRACTURES</b>	<b>BONYS</b>	<b>ORIFICIS</b>
	8S, 4T	No presents	0	0
	<b>FLUXOS D'ESCORÇA</b>	<b>F. MORTA</b>	<b>F. CAIGUDA</b>	
	3A,4C	0	2	
	<b>PUTREFACCIÓ</b>	<b>CAVITAT TRONC</b>	<b>OMBREJAT</b>	
	No present	Aparentment sòlid	Bastant	
	<b>FONGS</b>	<b>EPÍFITS I HEMIPARÀSIT</b>		
No presents	No presents			
<b>FAUNA ASSOCIADA</b>				

<b>ENTORN NATURAL</b>	<b>ASPECTES MEDITERRANIBIENTALS</b>
Tenen una immensa biodiversitat, amb elevat nombre d'espècies d'arbres i plantes tant autòctones, com introduïdes o al·lòctones. En el conjunt hi ha una predominança de pi blanc ( <i>Pinus halepensis</i> ) i xiprers comuns ( <i>Cupressus sempervirens</i> ).	
<b>ENTORN ANTRÒPIC</b>	
els jardins es troben rodejats d'urbanitzacions per un cantó i per la Riera de ribes per l'altre. Es troben a uns 200 m de la platja de Sitges.	
<b>CONTEXT HISTÒRIC I CULTURAL</b>	
A principis de segle es va ordenar la zona costanera amb la ciutat – jardí de Terramar. Aquests jardins van ser executats amb la voluntat que aquest espai esdevingués una tranquil·la zona d'esplai.	

<b>ESTAT FITOSANITARI DE L'INDIVIDU</b>
Els individus presents en els Jardins de Terramar presenten un estat vital alt, amb una expectativa de vida alta, degut en gran part a la cura que es té d'ells i a la limitació d'accés gràcies als horaris limitats d'obertura dels jardins.

## REPORTATGE FOTOGRÀFIC



**Figura A:** Detall del jardí dels sentits



**Figura B:** Detall del passeig de xiprers



<b>FITXA</b>	<b>NOM POPULAR</b>	
<b>33</b>	<b>Vinyes de Malvasia</b>	
<b>I D E N T I F I C A C I Ó</b>	<b>ESPÈCIE</b>	<b>CATEGORI</b>
	<i>Vitis vinicola</i>	Singular U
	<b>PROPIETARI</b>	
	Públic	
	<b>LOCALITZACIÓ</b>	<b>Altitud (m)</b>
	Urbanització d'Aiguadolç	15
<b>ACCÉS</b>		
S'accedeix des de la carretera de Barcelona a Valls, la C-31 venint de Barcelona. A uns 100 metres després d'haver passat el carrer de Po Robert, es pren a mà dreta un camí de terra pel qual es pot accedir a les vinyes.		



<b>A S P E C T E S M O R F O L Ò G</b>	<b>FORMA</b>	
	Poda	
	<b>VERTICALITAT</b>	<b>TRONCS</b>
	Inclinat	1
	<b>CREIXEMENT VIU</b>	<b>COBERTURA FOLIAR</b>
	Capçada completa	Perfil sencer
	<b>CREIXEMENT EPICÒRMIC</b>	
No present		
<b>ESTAT ESCORÇA</b>		
Bon estat		

<b>MAPA DE SITUACIÓ</b>	
<b>DATA</b>	<b>FONTS</b>
16/11/2011	Pròpia

<b>A F E C C I O N S · V I D A S S O C.</b>	<b>FERIDES</b>	<b>FRACTURES</b>	<b>BONYS</b>	<b>ORIFICIS</b>
	4T	No presents	0	0
	<b>FLUXOS D'ESCORÇA</b>	<b>F. MORTA</b>	<b>F. CAIGUDA</b>	
	2A	0	0	
	<b>PUTREFACCIÓ</b>	<b>CAVITAT TRONC</b>	<b>OMBREJAT</b>	
	No present	Aparentment sòlid	Poc	
	<b>FONGS</b>	<b>EPÍFITS I HEMIPARÀSIT</b>		
No presents	No presents			
<b>FAUNA ASSOCIADA</b>				
S'hi troba associat el passarell, la cadenera, el toixó, el senglar, la guineu, el gaig i el tudor.				

<b>ENTORN NATURAL</b>	<b>A S P E C T E S M E D I A M B I E N T A L S</b>
Estan rodejades de vegetació arbustiva mediterrània com el garric o el llentiscle, i d'una elevada quantitat de vegetació ruderal. El sòl és calcari i sauló.	
<b>ENTORN ANTRÒPIC</b>	
Es troba en una carretera força transitada. A pocs metres hi ha una benzina i el port d'Aiguadolç està a uns 1,5 quilòmetres de les vinyes.	
<b>CONTEXT HISTÒRIC I CULTURAL</b>	
Existeixen referències històriques del 1300 que descriuen l'existència al Garraf de vinyes de malvasia i del vi de malvasia com una continuació de la malvasia grega o de Candia.	

<b>ESTAT FITOSANITARI DE L'INDIVIDU</b>
L'estat vital d'aquestes vinyes es considera molt alt, en part pel control exhaustiu que aquestes reben i la gestió que s'hi porta a terme.

## REPORTATGE FOTOGRÀFIC



**Figura A:** Detall de les vinyes d'aprop



**Figura B:** Detall de la fulla

Catàleg d'arbres i conjunts remarcables del municipi de Sitges

<b>FITXA</b>	<b>NOM POPULAR</b>		
<b>34</b>	<b>Figuera de la Pleta</b>		
<b>INDENTIFICACIÓ</b>	<b>NOMBRE</b>	<b>ESPÈCIE</b>	<b>CATEGORI</b>
	1	<i>Ficus carica</i>	Singular N
	<b>PROPIETARI</b>		
	Públic		
	<b>LOCALITZACIÓ</b>	<b>UTM</b>	<b>Altitud (m)</b>
	Ctra.Plana Novella	04091664569990	337
	<b>ACCÉS</b>		
	S'accedeix des de la Ctra. de les costes C-31 agafant la rotonda del peu de les costes i a mà esquerra es troba la urbanització Ratpenat i seguint fins la rotonda, s'inicia la Ctra. De Ratpenat a la plana novella (en 3,5 Km).		



<b>ASPECTES MORFOLÒGICS</b>	<b>Alçària (m)</b>	<b>VOLT CANÓ</b>	<b>DIÀM. CAPÇADA</b>
	5,80	2,50 (a 1,10 m)	7,40
	<b>FORMA</b>		
	Natural		
	<b>VERTICALITAT</b>		<b>TRONCS</b>
	Dret		2
	<b>CREIXEMENT VIU</b>		<b>COBERTURA FOLIAR</b>
	Capçada completa		Perfil sencer
	<b>CREIXEMENT EPICÒRMIC</b>		
	No present		
<b>ESTAT ESCORÇA</b>			
Bon estat			

<b>MAPA DE SITUACIÓ</b>	
<b>DATA</b>	<b>FONTS</b>
01/11/2011	Pròpia

<b>AFECCIONS VIDA ASSOCIADA</b>	<b>FERIDES</b>	<b>FRACTURES</b>	<b>BONYS</b>	<b>ORIFICIS</b>
	5T	No presents	2	2
	<b>FLUXOS D'ESCORÇA</b>		<b>F. MORTA</b>	<b>F. CAIGUDA</b>
	No presents		0	0
	<b>PUTREFACCIÓ</b>	<b>CAVITAT TRONC</b>	<b>OMBREJAT</b>	
	1A/L	Parcialment sòlid	No ombrejat	
	<b>FONGS</b>		<b>EPÍFITS I HEMIPARÀSIT</b>	
	No presents		11A	
	<b>FAUNA ASSOCIADA</b>			
	Presència de la tallareta cuallarga, la cotxa fumada , el tallarol capnegre , el pit roig. Mamífers: senglar, guineu, fagina, oriol i el ratolí de bosc.			

<b>ENTORN NATURAL</b>	<b>ASPECTES MEDIANBIENTALS</b>
Jardí de la Pleta, naturalitzat. Domini de garric i llenticle, i margalló. També hi destaquen 3 figueres, 1 llenticle, varis margallons, 1 arboç arbustiu ramificat de gran port, 1 ullastre excepcional, 1 aladern.	

<b>ENTORN ANTRÒPIC</b>	<b>ASPECTES MEDIANBIENTALS</b>
Masia modernista la Pleta (1894); rehabilitada i destinada a equipament del parc (1995), propietat de la Diputació de Barcelona. Arbre situat a la terrassa entre la façana i la Ctra. a Plana Novella. Accés lliure, en horari d'atenció al públic.	

<b>ESTAT FITOSANITARI DE L'INDIVIDU</b>
La Figuera de la Pleta presenta un estat vital mitjà, considerablement baix per tractar-se d'un exemplar enjardinat.

<b>CONTEXT HISTÒRIC I CULTURAL</b>	<b>ASPECTES MEDIANBIENTALS</b>
La Figuera de la Pleta, com gran part dels arbres del jardí, ja hi eren presents l'any 1995. Es desconeix el moment en que va ser plantat. Es considera singular per les seves mides.	

## REPORTATGE FOTOGRÀFIC



**Figura A:** Detall de la base del tronc amb presència de rebrots al sòl.



**Figura B:** Detall de la fulla.




**Figura C:** Detall d'un forat amb presència d'excrements de rosegador.



**Figura D:** Detall d'una podridura a la intersecció entre els dos troncs

Catàleg d'arbres i conjunts destacats del municipi de Sitges

<b>FITXA</b>	<b>NOM POPULAR</b>		
<b>35</b>	<b>Tiler de Jafre</b>		
<b>INDENTIFICACIÓ</b>	<b>NOMBRE</b>	<b>ESPÈCIE</b>	<b>CATEGORI</b>
	1	<i>Thilia platyphillos</i>	Singular N
	<b>PROPIETARI</b>		
	Públic		
	<b>LOCALITZACIÓ</b>	<b>UTM</b>	<b>Altitud (m)</b>
	Esgl. Sta M. de Jafre	04024604570885	190
	<b>ACCÉS</b>		
	S'accedeix pel camí de Plana Novella de Sitges i 4 Km després de passar Plana Novella per pista de terra s'arriba al nucli de Jafre on s'hi troba l'exemplar objecte d'estudi.		



<b>ASPECTES MORFOLÒGICS</b>	<b>Alçària (m)</b>	<b>VOLT CANÓ</b>	<b>DIÀM. CAPÇADA</b>
	12,50	1,83	7,10
	<b>FORMA</b>		
	Natural		
	<b>VERTICALITAT</b>		<b>TRONCS</b>
	Dret		1
	<b>CREIXEMENT VIU</b>		<b>COBERTURA FOLIAR</b>
	Capçada completa		Perfil sencer
	<b>CREIXEMENT EPICÒRMIC</b>		
	A tronc		
<b>ESTAT ESCORÇA</b>			
Bon estat			

<b>MAPA DE SITUACIÓ</b>	
<b>DATA</b>	<b>FONTS</b>
15/11/2011	Pròpia

<b>AFFECIONS·VIDA ASSOCIADA</b>	<b>FERIDES</b>	<b>FRACTURES</b>	<b>BONYS</b>	<b>ORIFICIS</b>
	4T	1A	3	2
	<b>FLUXOS D'ESCORÇA</b>		<b>F. MORTA</b>	<b>F. CAIGUDA</b>
	No presents		0	0
	<b>PUTREFACCIÓ</b>	<b>CAVITAT TRONC</b>	<b>OMBREJAT</b>	
	2A/M	Buit	Bastant	
	<b>FONGS</b>		<b>EPÍFITS I HEMIPARÀSIT</b>	
	No presents		No presents	
	<b>FAUNA ASSOCIADA</b>			
	Presència de pit roig i d'un niu de picot verd. Zona de probable nidificació de rapinyaires nocturns, com els mussols. En quan a mamífers s'hi troba la guineu, el ratolí de bosc i el conill.			

<b>ESTAT FITOSANITARI DE L'INDIVIDU</b>
El Til·ler de Jafre presenta un estat vital mitjà, tendint a baix, amb unes mides més petites del que s'esperaria per la seva maduresa i un creixement de capçada limitat físicament.

<b>ENTORN NATURAL</b>	<b>ASPECTES MEDIANBILITATS</b>
S'hi troba un domini de pi blanc amb sotabosc de llenticle, aladern i càrritx. Hi destaquen també 4 serres de petit port i 3 xiprers considerables. Bardisses amb presència d'esbarzers i l'enfiladissa roja, i mollera roquera. Al fondo de Jafre, s'hi troba una petita albareda.	
<b>ENTORN ANTRÒPIC</b>	
Nucli abandonat i molt derruït. Arbre situat a l'entrada a l'Esglesia de Sta. Maria de Jafre. Finca propietat de la Diputació de Barcelona. Freqüentació per part d'excursionistes i ciclistes. Actualment, pas restringit per tanca perimetral del nucli (per motius de seguretat).	
<b>CONTEXT HISTÒRIC I CULTURAL</b>	
Possiblement en un passat, a banda d'una funció ornamental, la seva compacte cobertura foliar proporcionava un racó ombrívol amb certes connotacions religioses. Es considera singular per la seva bellesa i per la seva localització.	

REPORTATGE FOTOGRÀFIC



**Figura A:** Divisió del tronc i detall de l'escorça.



**Figura B:** Buidament parcial del tronc.



**Figura C:** Fulla i fruits del til·ler.



**Figura D:** Niu de picot verd al tronc.

Catàleg d'arbres i conjunts remarcables del municipi de Sitges

<b>FITXA</b>	<b>NOM POPULAR</b>		
<b>36</b>	<b>Roure del Fondo del Tro</b>		
<b>INDENTIFICACIÓ</b>	<b>NOMBRE</b>	<b>ESPÈCIE</b>	<b>CATEGORI</b>
	16	<i>Quercus humillis hybrid</i>	Singular N
	<b>PROPIETARI</b>		
	Públic		
	<b>LOCALITZACIÓ</b>	<b>UTM</b>	<b>Altitud (m)</b>
	Fondo del Tro	04061234569891	245
	<b>ACCÉS</b>		
	S'accedeix des del centre de Sitges, travessant la C-31. Ens enfilem al GR92 fins a Can Lluçà on deixem el GR i prenem el camí de la Casa Vella. 500 m després de passar les ruïnes de la casa vella trobem la roueda.		



<b>ASPECTES MORFOLÒGICS</b>	<b>Alçària (m)</b>	<b>VOLT CANÓ</b>	<b>DIÀM. CAPÇADA</b>
	16,00	2,45	14,25
	<b>FORMA</b>		
	Natural		
	<b>VERTICALITAT</b>		<b>TRONCS</b>
	Dret		1
	<b>CREIXEMENT VIU</b>		<b>COBERTURA FOLIAR</b>
	Capçada completa		Perfil sencer
	<b>CREIXEMENT EPICÒRMIC</b>		
	No present		
<b>ESTAT ESCORÇA</b>			
A tronc precàriament enganxada			

<b>MAPA DE SITUACIÓ</b>	
<b>DATA</b>	<b>FONTS</b>
15/11/2011	Pròpia

<b>AFFECIONS VIDA ASSOCIADA</b>	<b>FERIDES</b>	<b>FRACTURES</b>	<b>BONYS</b>	<b>ORIFICIS</b>
	2T	No presents	2	0
	<b>FLUXOS D'ESCORÇA</b>		<b>F. MORTA</b>	<b>F. CAIGUDA</b>
	No presents		0	0
	<b>PUTREFACCIÓ</b>	<b>CAVITAT TRONC</b>	<b>OMBREJAT</b>	
	No present	Aparentment sòlid	No ombrejat	
	<b>FONGS</b>		<b>EPÍFITS I HEMIPARÀSIT</b>	
	No presents		2B	
	<b>FAUNA ASSOCIADA</b>			
	Presència de bruel, pit roig, estornell, tallarol de casquet, pardal de bardissa. Mamífers: senglar, ratolí de bosc, conill.			

<b>ENTORN NATURAL</b>		<b>ASPECTES MÈDIA MBIENTALS</b>
Entorn de la Casa Vella, amb camps de vinya i cultiu de cereals i pinedes de pi blanc. Al fondo del Tro (a 200 m del mas) hi destaca una roueda amb important refeneració, 1 pi blanc de port considerable i un exemplar de llorer.		
<b>ENTORN ANTRÒPIC</b>		
Casa Vella abandonada i derruïda. Terres de l'entorn més proper no conreades (camps abandonats i guarets). Zona concreta del roure molt humanitzada, amb guarets adjacents; però poc freqüentada. Per l'accés a la casa hi passen nombrosos excursionistes i ciclistes.		
<b>CONTEXTE HISTÒRIC I CULTURAL</b>		
L'exemplar no presenta indicis de l'ús tradicional d'aquesta espècie per a l'explotació de llenya i per a produir carbó. La categoria de singular se li dona per la raresa distribuicional de formacions d'aquesta espècie en el massís del Garraf.		

<b>ESTAT FITOSANITARI DE L'INDIVIDU</b>
El Roure del Fondo del Tró presenta un estat vital alt, ja que tot i les seves modestes mides, té absència d'afeccions greus que malmetin la seva salut.

## REPORTATGE FOTOGRÀFIC



**Figura A:** Roureda de la Casa Vella.



**Figura B:** Escorça del roure.



**Figura C:** Fulles i fruit.



**Figura D:** Càmares larvàries a les branques del roure.



Catàleg d'arbres i conjunts remarcables del municipi de Sitges

<b>FITXA</b>	<b>NOM POPULAR</b>		
37	<b>Figuera de Can Lluçà</b>		
I D E N T I F I C A C I Ó	<b>NOMBRE</b>	<b>ESPÈCIE</b>	<b>CATEGORIA</b>
	1	<i>Ficus carica</i>	Singular N
	<b>PROPIETARI</b>		
	Privat		
	<b>LOCALITZACIÓ</b>	<b>UTM</b>	<b>Altitud (m)</b>
	Can Lluçà	04067534569241	292
	<b>ACCÉS</b>		
	S'accedeix pel GR92 des de Vallcarca, pista que ascendeix al Pla de Campdàsens, passant per Ca l'Amell, Can Robert, etc. No deixar-la fins arribar a Can Lluçà, a 4 Km des de l'inici.		



A S P E C T E S M O R F O L L O G I C S	<b>Alçària (m)</b>	<b>VOLT CANÓ</b>	<b>DIÀM. CAPÇADA</b>
	5,80	1,80	10,30
	<b>FORMA</b>		
	Natural		
	<b>VERTICALITAT</b>		<b>TRONCS</b>
	Inclinat		1
	<b>CREIXEMENT VIU</b>	<b>COBERTURA FOLIAR</b>	
	Capçada completa	Perfil sencer	
	<b>CREIXEMENT EPICÒRMIC</b>		
	No present		
<b>ESTAT ESCORÇA</b>			
Bon estat			

<b>MAPA DE SITUACIÓ</b>	
<b>DATA</b>	<b>FONTS</b>
15/11/2011	Pròpia

A F E C C I O N S · V I D A A S S O C.	<b>FERIDES</b>	<b>FRACTURES</b>	<b>BONYS</b>	<b>ORIFICIS</b>
	5T	No presents	10	0
	<b>FLUXOS D'ESCORÇA</b>	<b>F. MORTA</b>	<b>F. CAIGUDA</b>	
	No presents	0	0	
	<b>PUTREFACCIÓ</b>	<b>CAVITAT TRONC</b>	<b>OMBREJAT</b>	
	2A/M	Aparentment sòlid	No ombrejat	
	<b>FONGS</b>	<b>EPÍFITS I HEMIPARÀSITS</b>		
	No presents	No presents		
	<b>FAUNA ASSOCIADA</b>			
	Hi pot niar el colltort, el poput, Xot, Gamarús i alimentar-s'hi el gaig, el tallarol capnegre, el tallarol de casquet, la merla, la geneta, Colltort, fagina, guineu, el senglar, l'oriol i el ratolí de bosc.			

<b>ENTORN NATURAL</b>	A S P E C T E S M E D I A M B I E N T A L S
Jardí naturalitzat de Can Lluçà, on hi destaquen nombrosos margallons, una morera, un llentiscle, un ullastre i un pi blanc, a banda de la figuera. Al davant del mas s'hi troben camps de cultiu de vinya i camps de cereals, rodejats de pineda de pi blanc.	
<b>ENTORN ANTRÒPIC</b>	
Mas de Can Lluçà, s.XVIII; Antigament amb forta activitat ramadera i actualment dedicada al cultiu vinícola i de cereals. Arbre situat davant el mas, en zona d'estada i reunió. Finca particular i accés restringit. Freqüentació a l'entorn pròxim baixa i mitjana per excursionistes.	
<b>CONTEXT HISTÒRIC I CULTURAL</b>	
Exemplar en que es desconeix quan fou plantat, però se sap que la casa té un mínim de 300 anys i que en els últims 100 anys aquesta figuera ja hi era present motiu per la qual la fan singular.	

<b>ESTAT FITOSANITARI DE L'INDIVIDU</b>
La Figuera de Can Lluçà presenta un estat vital alt, degut a les dimensions de la seva capçada i a l'absència d'afeccions greus que malmetin la seva salut.

## REPORTATGE FOTOGRÀFIC



**Figura A:** Orifici profund amb presència d'insectes.



**Figura B:** Tronc retorçat de la figuera.



**Figura C:** Jardins de Can Lluçà.



**Figura D:** Ferida cicatritzada amb podridura dins.

Catàleg d'arbres i conjunts remarcables del municipi de Sitges

<b>FITXA</b>	<b>NOM POPULAR</b>		
<b>38</b>	<b>Servera de Can Lluçà</b>		
<b>INDENTIFICACIÓ</b>	<b>NOMBRE</b>	<b>ESPÈCIE</b>	<b>CATEGORI</b>
	1	<i>Sorbus domestica</i>	Singular N
	<b>PROPIETARI</b>		
	Privat		
	<b>LOCALITZACIÓ</b>	<b>UTM</b>	<b>Altitud (m)</b>
	Can Lluçà	04067614569138	287
	<b>ACCÉS</b>		
	S'accedeix des de l'estació de tren del Garraf, travessem per sota la Ctra. de les Costes (C-31) prenent el GR92, i a uns 3,7 Km s'arriba a Can Lluçà. La servera es troba davant del camp de cereals, davant del Mas.		



<b>ASPECTES MORFOLÒGICS</b>	<b>Alçària (m)</b>	<b>VOLT CANÓ</b>	<b>DIÀM. CAPÇADA</b>
	7,20	1,65 (a 1,00 m)	8,25
	<b>FORMA</b>		
	Natural		
	<b>VERTICALITAT</b>		<b>TRONCS</b>
	Dret		2
	<b>CREIXEMENT VIU</b>		<b>COBERTURA FOLIAR</b>
	Capçada completa		Perfil sencer
	<b>CREIXEMENT EPICÒRMIC</b>		
	No present		
<b>ESTAT ESCORÇA</b>			
Bon estat			

<b>MAPA DE SITUACIÓ</b>	
<b>DATA</b>	<b>FONTS</b>
15/11/2011	Pròpia

<b>AFECTIONS VIDA ASSOCIADA</b>	<b>FERIDES</b>	<b>FRACTURES</b>	<b>BONYS</b>	<b>ORIFICIS</b>
	5T, 1L	No presents	1	0
	<b>FLUXOS D'ESCORÇA</b>	<b>F. MORTA</b>	<b>F. CAIGUDA</b>	
	No presents	0	0	
	<b>PUTREFACCIÓ</b>	<b>CAVITAT TRONC</b>	<b>OMBREJAT</b>	
	No present	Aparentment sòlid	Poc	
	<b>FONGS</b>		<b>EPÍFITS I HEMIPARÀSIT</b>	
	No presents		No presents	
	<b>FAUNA ASSOCIADA</b>			
	S'hi pot associar alguns mamífers com el senglar i el ratolí de bosc.			

<b>ESTAT FITOSANITARI DE L'INDIVIDU</b>
La Servera de Can Lluçà presenta un estat vital mitjà, en part per les seves mides mitjanes i perquè la qualitat de la gestió que se'n fa és baixa, però principalment perquè són significatives les afeccions que ha sofert al llarg de la seva existència.

<b>ENTORN NATURAL</b>	<b>ASPECTES MEDITERRANIBIENSALS</b>
Camps de cereals i vinya davant del mas de Can Lluçà, envoltat d'una pineda recent de pi blanc després dels incendis del 1982 i 1994. Presència propera del pou de la Mata i petits efluentes de fondalades.	
<b>ENTORN ANTRÒPIC</b>	
Mas de Can Lluçà, s.XVIII, en bon estat de conservació i utilitzada permanentment. Actualment, centrada en el cultiu de cereals i la vinya. Arbre situat al marge del camp de cultiu. Freqüentació mitjana els dies festius, per l'accés adjacent al camp de conreu, al formar part del GR92.	
<b>CONTEXT HISTÒRIC I CULTURAL</b>	
Es desconeix des de quan fou present, però se sap que el mas de Can Lluçà té com a mínim 300 anys i que aquest és el que du més temps a la finca. Es considera singular per les dimensions de la capçada i per a la seva morfologia.	

REPORTATGE FOTOGRÀFIC



**Figura A:** Escorça de la Servera.



**Figura B:** Fulles i fruit de la Servera.



**Figura C:** Possible ferida provocada per un llamp.



**Figura D:** Vegetació a la base del tronc.

Catàleg d'arbres i conjunts remarcables del municipi de Sitges

<b>FITXA</b>	<b>NOM POPULAR</b>		
<b>39</b>	<b>Pi del Pla de les Llenties</b>		
<b>INDENTIFICACIÓ</b>	<b>NOMBRE</b>	<b>ESPÈCIE</b>	<b>CATEGORI</b>
	1	<i>Pinus pinea</i>	Singular N
	<b>PROPIETARI</b>		
	Públic		
	<b>LOCALITZACIÓ</b>	<b>UTM</b>	<b>Altitud (m)</b>
	Camí de Can Planes	04045484569452	232
	<b>ACCÉS</b>		
	S'accedeix des de Sitges per la pista de terra GR5 fins arribar al trencant amb el camí de Can Planes (que mena al nucli del Garraf); s'agafa i després de 2 Km s'arriba al Pla de les Llenties.		



<b>ASPECTES MORFOLÒGICS</b>	<b>Alçària (m)</b>	<b>VOLT CANÓ</b>	<b>DIÀM. CAPÇADA</b>
	9,80	1,86	9,93
	<b>FORMA</b>		
	Natural		
	<b>VERTICALITAT</b>		<b>TRONCS</b>
	Inclinat		1
	<b>CREIXEMENT VIU</b>	<b>COBERTURA FOLIAR</b>	
	Capçada parcial	Perfil quasi sencer	
	<b>CREIXEMENT EPICÒRMIC</b>		
	No present		
<b>ESTAT ESCORÇA</b>			
A capçada completament despresa			

<b>MAPA DE SITUACIÓ</b>	
<b>DATA</b>	<b>FONTS</b>
15/11/2011	Pròpia

<b>AFFECIONS VIDA ASSOCIADA</b>	<b>FERIDES</b>	<b>FRACTURES</b>	<b>BONYS</b>	<b>ORIFICIS</b>
	5T	1B, 3C	1	0
	<b>FLUXOS D'ESCORÇA</b>	<b>F. MORTA</b>	<b>F. CAIGUDA</b>	
	No presents	0	1	
	<b>PUTREFACCIÓ</b>	<b>CAVITAT TRONC</b>	<b>OMBREJAT</b>	
	No present	Aparentment sòlid	No ombrejat	
	<b>FONGS</b>		<b>EPÍFITS I HEMIPARÀSIT</b>	
	No presents		No presents	
	<b>FAUNA ASSOCIADA</b>			
	S'hi pot associar el tudor, la tòrtura turca, l'esparver, el picot verd, el raspinell, la garsa, el pica-soques blau, el pinsà vulgar, el picot verd, l'esquirol, el ratolí de bosc, la rata negra i el senglà.			

<b>ESTAT FITOSANITARI DE L'INDIVIDU</b>
El Pi del pla de les Llenties presenta un estat vital mitjà, una qualificació més elevada de la que s'esperaria pels impactes negatius que ha sofert i davant del fet de no haver rebut cap intervenció directa de gestió.

<b>ENTORN NATURAL</b>	<b>ASPECTES MEDITERRANIBIENALS</b>
Presència de peus de pi pinyer de petit port i peus de pi blanc aïllats, en matollars amb presència de càdec, carritx, farigola, romaní, foixarda, bruc d'hivern, llistó i cistàcies. També hi són presents nombrosos peus de margalló.	
<b>ENTORN ANTRÒPIC</b>	
Pla de les Llenties. Zona afectada pels incendis ocorreguts el 1982 i 1984, que van abastar aquesta zona del PNG. No hi ha presència de camps de conreu propers. Freqüentació de ciclistes i excursionistes pel camí adjacent al pla, i per caçadors.	
<b>CONTEXTE HISTÒRIC I CULTURAL</b>	
Es desconeix des de quan hi és present. Va créixer de forma espontània i que amb el pas del temps i la seva supervivència després de sobreviure a dos incendis, té un important valor en la funció d'arbre mare d'aquí la seva singularitat.	

## REPORTATGE FOTOGRÀFIC



**Figura A:** Detall de l'escorça del pi.



**Figura B:** Capçada del pi pinyer, vista des d'abaix.



**Figura C:** Plaques metàl·liques clavades al tronc.



**Figura D:** Important funció de reclutament a l'entorn.

Catàleg d'arbres i conjunts remarcables del municipi de Sitges

<b>FITXA</b>	<b>NOM POPULAR</b>		
<b>40</b>	<b>Ullastre de Can Robert</b>		
<b>INDENTIFICACIÓ</b>	<b>NOMBRE</b>	<b>ESPÈCIE</b>	<b>CATEG.</b>
	1	<i>Olea europaea var. Sylvestris</i>	Singular N
	<b>PROPIETARI</b>		
	Públic		
	<b>LOCALITZACIÓ</b>	<b>UTM</b>	<b>Altitud (m)</b>
	Camí de Campdàsens	04059384567750	194
	<b>ACCÉS</b>		
	S'accedeix pel GR92, de Vallcarca als plans de Campdàsens. Seguint la pista principal i passant per Ca l'Amell, es troba l'Ullastre, a 50 metres del proper mas, Can Robert.		



<b>ASPECTES MORFOLÒGICS</b>	<b>Alçària (m)</b>	<b>VOLT CANÓ</b>	<b>DIÀM. CAPÇADA</b>
	8,00	1,36	8,58
	<b>FORMA</b>		
	Natural		
	<b>VERTICALITAT</b>		<b>TRONCS</b>
	Dret		1
	<b>CREIXEMENT VIU</b>	<b>COBERTURA FOLIAR</b>	
	Capçada completa	Perfil sencer	
	<b>CREIXEMENT EPICÒRMIC</b>		
	A capçada		
<b>ESTAT ESCORÇA</b>			
Bon estat			

<b>MAPA DE SITUACIÓ</b>	
<b>DATA</b>	<b>FONTS</b>
15/11/2011	Pròpia

<b>AFFECIONS VIU DA S S O C.</b>	<b>FERIDES</b>	<b>FRACTURES</b>	<b>BONYS</b>	<b>ORIFICIS</b>
	3T	No present	1	2
	<b>FLUXOS D'ESCORÇA</b>	<b>F. MORTA</b>	<b>F. CAIGUDA</b>	
	No presents	0	0	
	<b>PUTREFACCIÓ</b>	<b>CAVITAT TRONC</b>	<b>OMBREJAT</b>	
	No present	Parcialment sòlid	No ombrejat	
	<b>FONGS</b>		<b>EPÍFITS I HEMIPARÀSITS</b>	
	No presents		10A	
	<b>FAUNA ASSOCIADA</b>			
	S'hi pot associar l'estornell, el tord, el tudor, el gaig, la griva, el xot, el gamarús, la geneta, el colltort i la poput. També el ratpenat, el senglar i el ratolí de bosc.			

<b>ENTORN NATURAL</b>	<b>ASPECTES MÈDIA MBIENTALS</b>
Situat a la vora del camí rural (camí de Campdàsens) prop de Can Robert, delimitant els camps de conreu a l'Est d'aquest mas. Entorn amb prat sabanoide d'albellatge i herbassar ruderal de ripoll i olivarda. També presència de llentiscle i margalló. No hi ha cursos d'aigua propers.	
<b>ENTORN ANTRÒPIC</b>	
Proper al mas de Can Robert, sense ocupació permanent. Camps conreats a llevant del Mas i una pedrera a ponent. Presència d'una torre elèctrica que emmascara la possible funció de l'ullastre d'avistament per l'avifauna.	
<b>CONTEXT HISTÒRIC I CULTURAL</b>	
Aquest ullastre situat a la vora del camí, té juntament amb d'altres ullastres de port considerables presents a la plana, una funció de delimitació dels camps de conreu de la plana de Campdàsens per això s'ha considerat singular.	

<b>ESTAT FITOSANITARI DE L'INDIVIDU</b>
L'Ullastre de Can Robert presenta un estat vital alt, donat que les afeccions detectades són mínimes, i l'alta accessibilitat no suposa una pressió antròpica excessiva.

## REPORTATGE FOTOGRÀFIC



**Figura A:** Escorça de l'Ullastre.



**Figura B:** Fulla i fruit de l'Ullastre.



**Figura C:** Detall de la capçada de l'ullastre.



**Figura D:** Líquens a les branques.



Catàleg d'arbres i conjunts remarcables del municipi de Sitges

<b>FITXA</b>	<b>NOM POPULAR</b>		
<b>41</b>	<b>Pi blanc de Ca l'Amell</b>		
<b>INDENTIFICACIÓ</b>	<b>NOMBRE</b>	<b>ESPÈCIE</b>	<b>CATEGORI</b>
	1	<i>Pinus halepensis</i>	Singular N
	<b>PROPIETARI</b>		
	Públic		
	<b>LOCALITZACIÓ</b>	<b>UTM</b>	<b>Altitud (m)</b>
	Camí de Campdàsens	04059384567244	169
	<b>ACCÉS</b>		
	S'accedeix pel GR92, que va de Vallcarca als plans de Campdàsens. Seguint la pista principal i abans d'arribar a Ca l'Amell ens trobem a mà dreta amb el pi.		



<b>ASPECTES MORFOLÒGICS</b>	<b>Alçària (m)</b>	<b>VOLT CANÓ</b>	<b>DIÀM. CAPÇADA</b>
	16,00	2,20	8,85
	<b>FORMA</b>		
	Natural		
	<b>VERTICALITAT</b>		<b>TRONCS</b>
	Dret		1
	<b>CREIXEMENT VIU</b>		<b>COBERTURA FOLIAR</b>
	Capçada parcial		Perfil quasi sencer
	<b>CREIXEMENT EPICÒRMIC</b>		
	No present		
<b>ESTAT ESCORÇA</b>			
Bon estat			

<b>MAPA DE SITUACIÓ</b>	
<b>DATA</b>	<b>FONTS</b>
15/11/2011	Pròpia

<b>AFECCIONS VIDA ASSOCIADA</b>	<b>FERIDES</b>	<b>FRACTURES</b>	<b>BONYS</b>	<b>ORIFICIS</b>
	9T	2B	0	0
	<b>FLUXOS D'ESCORÇA</b>		<b>F. MORTA</b>	<b>F. CAIGUDA</b>
	A		0	0
	<b>PUTREFACCIÓ</b>	<b>CAVITAT TRONC</b>	<b>OMBREJAT</b>	
	No present	Aparentment sòlid	No ombrejat	
	<b>FONGS</b>		<b>EPÍFITS I HEMIPARÀSIT</b>	
	No presents		No presents	
	<b>FAUNA ASSOCIADA</b>			
	S'hi pot associar el tudor, la tòrtura turca, l'esperver, el picot verd, el raspinell, la garsa, el pica-soques blau, el pinsà vulgar, el picot verd. En quan a mamífers: l'esquirol, el ratolí de bosc, la rata negra i el senglar.			

<b>ESTAT FITOSANITARI DE L'INDIVIDU</b>
El Pi blanc de Ca l'Amell presenta un estat vital saludable, assumint la qualificació d'alt, tot i que els impactes negatius antròpics i naturals que ha patit són força significants.

<b>ENTORN NATURAL</b>	<b>ASPECTES MEDITERRANIBIENTALS</b>
Entorn amb presència de carritx i estepa burrera, a més de nombrosos peus de margalló. Cap a l'Est s'hi troben els camps del pla de Campdàsens i a l'Oest, l'avenc de les Maleses, amb dominància de matollar i garric. No s'hi troba presència de cursos d'aigua propers.	
<b>ENTORN ANTRÒPIC</b>	
Entorn de Ca l'Amell, casalot agrícola del segle XIV o XV, en que hi destaca la torre de defensa del s. XIII. Arbre situat a la vora del camí, delimitant-lo, entre camps de conreu i l'avenc de les Maleses, encarat a la pedrera existent.	
<b>CONTEXT HISTÒRIC I CULTURAL</b>	
El pi blanc de Ca l'Amell, va sobreviure a les tales de la massa arbòria que ocupava part dels actuals camps de conreu. Es considera singular per les mides que presenta.	

## REPORTATGE FOTOGRÀFIC



**Figura A:** Detall del tronc amb rastres de refregar-s'hi el senglar



**Figura B:** Capçada del pi vista des d'abaix.



**Figura C:** Ferida amb fluxos d'escorça.



**Figura D:** Caixa-niu de ratpenat clavada al tronc.

Catàleg d'arbres i conjunts remarcables del municipi de Sitges

<b>FITXA</b>	<b>NOM POPULAR</b>	
42	<b>Pi de Can Girona</b>	
INDIVIDUENTIFICACIÓ	<b>NOMBRE</b>	<b>ESPÈCIE</b>
	1	<i>Pinus halepensis</i>
	<b>CATEGORI</b>	
	Notable N	
	<b>PROPIETARI</b>	
	Públic	
	<b>LOCALITZACIÓ</b>	<b>UTM</b>
	Urb.de Can Girona	03970464565774
	<b>Altitud (m)</b>	21
	<b>ACCÉS</b>	
S'accedeix des de l'Avinguda Sofia direcció al mar, prenent a mà dreta el Pg Marítim fins arribar al c/ Cristòfol Colom. Cal seguir fins el c/Juan de la Cierva, on a mà esquerra s'arriba a l'entrada de la urbanització de Can Girona.		



ASPECTES MORFOLÒGICS	<b>Alçària (m)</b>	<b>VOLT CANÓ</b>	<b>DIÀM. CAPÇADA</b>
	21,00	4,22	21,00
	<b>FORMA</b>		
	Natural		
	<b>VERTICALITAT</b>		<b>TRONCS</b>
	Dret		1
	<b>CREIXEMENT VIU</b>	<b>COBERTURA FOLIAR</b>	
	Capçada parcial	Perfil parcial	
	<b>CREIXEMENT EPICÒRMIC</b>		
	No present		
<b>ESTAT ESCORÇA</b>			
A base i tronc precàriament enganxada			

<b>MAPA DE SITUACIÓ</b>	
<b>DATA</b>	<b>FONTS</b>
16/11/2011	Boada, M.

AFECTIONS·VIDA ASSOCIADA	<b>FERIDES</b>	<b>FRACTURES</b>	<b>BONYS</b>	<b>ORIFICIS</b>
	15T	10A, 10B	7	0
	<b>FLUXOS D'ESCORÇA</b>	<b>F. MORTA</b>	<b>F. CAIGUDA</b>	
	10A	0	0	
	<b>PUTREFACCIÓ</b>	<b>CAVITAT TRONC</b>	<b>OMBREJAT</b>	
	1A/L	Aparentment sòlid	Poc	
	<b>FONGS</b>	<b>EPÍFITS I HEMIPARÀSIT</b>		
	1L/L	No presents		
	<b>FAUNA ASSOCIADA</b>			
	S'hi pot associar el tudor, la tórtura turca, l'espèrver, l'esquirol, el picot verd, el respinell, el picasota-blau, la rata negra, el ratolí de bosc i el pinsà vulgar.			


<b>ENTORN NATURAL</b>	ASPECTES
Es troba en un bosc amb presència de pi blanc i llentiscles. Prop del tronc s'hi troba altres espècies com: esparregueres, aladerns i fals aladerns. A les proximitats, hi ha un gran camp de cultiu i una mica més llunyà un vinyer.	

<b>ENTORN ANTRÒPIC</b>	MEDIALS
Es troba en una zona molt poc antropitzada i amb baixa freqüència humana. L'accés hi és limitat amb turisme, ja que cal arribar a veure l'exemplar a peu.	

<b>ESTAT FITOSANITARI DE L'INDIVIDU</b>
El Pi de Can Girona presenta una expectativa de vida mitjana. Amb una bona morfologia del tronc i de la capçada.

<b>CONTEXTE HISTÒRIC I CULTURAL</b>	ENTALS
Per les seves considerables mides (volt de canó amplada de capçada) i la bellesa que li proporciona la seva capçada espessa i molt ramificada, es classifica com a notable.	

## REPORTATGE FOTOGRÀFIC



**Figura A:** Detall de l'escorça.



**Figura B:** Visió de la capçada sencera.



**Figura C:** Pinyes menjades per esquirols encara a la branca.