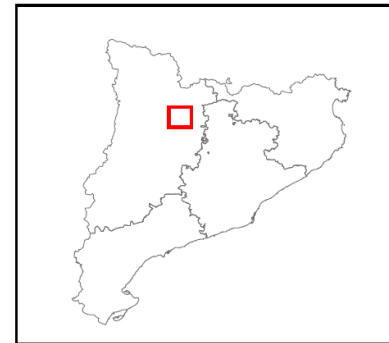
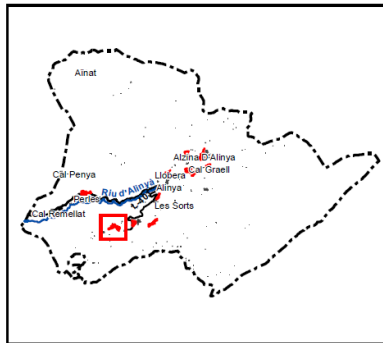


PARCELA N° 2



Universitat Autònoma de Barcelona
Lci. Ciencias Ambientales
Asignatura: Proyecto
Curso: 4º 2º Semestre
Grupo: ForestQuality

Fundació
Catalunya - La Pedrera

ForestQuality

UAB
Universitat Autònoma
de Barcelona

PARCELA N°2 CULTIVOS POTENCIALES DE LA VALL D' ALINYÀ

Legenda

- Carreteras selection
- Carreteras
- Hidrografía
- Edificaciones
- Parcela

ÁREA TOTAL DE LA PARCELA = 3,44 ha

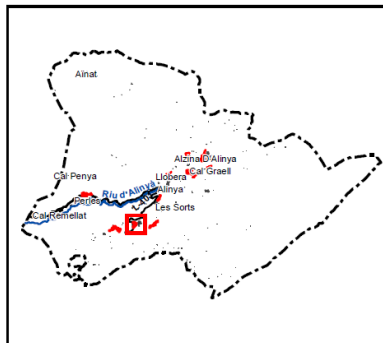
Coordinate System: ETRS 1989 UTM Zone 31N
Projection: Transverse Mercator
Datum: ETRS 1989
False Easting: 500,000,0000
False Northing: 0,0000
Central Meridian: 3,0000
Scale Factor: 0,9996
Latitude Of Origin: 0,0000
Units: Meter



Bargalló Lorenzo, Daniel
Cañadas Molina, Víctor
Cecilia Pérez, Francisco José
López Barrachina, Sonia

04/05/2013

PARCELA N° 3



Universitat Autònoma de Barcelona
Lci. Ciències Ambientals
Assignatura: Projecte
Curso: 4º 2º Semestre
Grupo: ForestQuality

Fundació
Catalunya - La Pedrera

ForestQuality

UAB
Universitat Autònoma
de Barcelona

PARCELA N°3 CULTIVOS POTENCIALES DE LA VALL D' ALINYÀ

Leyenda

- Carreteras selection
- Carreteras
- Hidrografía
- Edificaciones
- Parcela

ÀREA TOTAL DE LA PARCELA = 1,58 ha

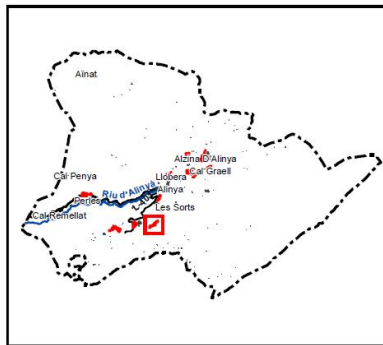
Coordinate System: ETRS 1989 UTM Zone 31N
Projection: Transverse Mercator
Datum: ETRS 1989
False Easting: 500.000.0000
False Northing: 0.0000
Central Meridian: 3.0000
Scale Factor: 0.9996
Latitude Of Origin: 0.0000
Units: Meter



Bargalló Lorenzo, Daniel
Cañadas Molina, Víctor
Cecilia Pérez, Francisco José
López Barrachina, Sonia

04/05/2013

PARCELA N° 4



Universitat Autònoma de Barcelona
Lci. Ciències Ambientals
Assignatura: Projecte
Curso: 4º 2º Semestre
Grupo: ForestQuality

Fundació
Catalunya - La Pedrera

ForestQuality

UAB
Universitat Autònoma
de Barcelona

PARCELA N°4 CULTIVOS POTENCIALES DE LA VALL D' ALINYÀ

Leyenda

- Carreteras selection
- Carreteras
- Hidrografía
- Edificaciones
- Parcela

ÀREA TOTAL DE LA PARCELA = 1,70 ha

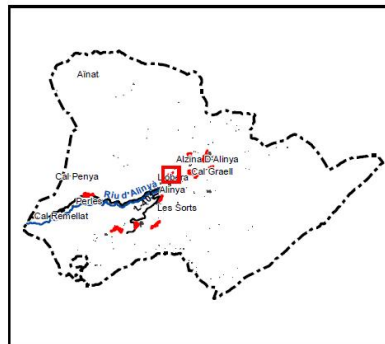
Coordinate System: ETRS 1989 UTM Zone 31N
Projection: Transverse Mercator
Datum: ETRS 1989
False Easting: 500.000.0000
False Northing: 0.0000
Central Meridian: 3.0000
Scale Factor: 0.9996
Latitude Of Origin: 0.0000
Units: Meter



Bargalló Lorenzo, Daniel
Cañadas Molina, Víctor
Cecilia Pérez, Francisco José
López Barrachina, Sonia

0 100 200 Metros

PARCELA N° 6



Universitat Autònoma de Barcelona
Lci. Ciències Ambientals
Assignatura: Projecte
Curso: 4º 2º Semestre
Grupo: ForestQuality

Fundació
Catalunya - La Pedra

ForestQuality

UAB
Universitat Autònoma
de Barcelona

PARCELA N°6 CULTIVOS POTENCIALES DE LA VALL D' ALINYÀ

Leyenda

- Carreteras selection
- Carreteras
- Hidrografía
- Edificaciones
- Parcela

ÀREA TOTAL DE LA PARCELA = 0,59 ha

Coordinate System: ETRS 1989 UTM Zone 31N
Projection: Transverse Mercator
Datum: ETRS 1989
False Easting: 500.000.0000
False Northing: 0.0000
Central Meridian: 3.0000
Scale Factor: 0.9996
Latitude Of Origin: 0.0000
Units: Meter



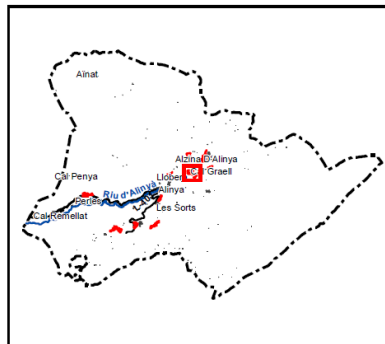
Mas d'en Jaume

0 50 100 Metros

Bargalló Lorenzo, Daniel
Cañadas Molina, Víctor
Cecilia Pérez, Francisco José
López Barrachina, Sonia

04/05/2013

PARCELA N° 7



Universitat Autònoma de Barcelona
Lci. Ciències Ambientals
Assignatura: Projecte
Curso: 4º 2º Semestre
Grupo: ForestQuality

Fundació
Catalunya - La Pedrera

ForestQuality

UAB
Universitat Autònoma
de Barcelona

PARCELA N°7 CULTIVOS POTENCIALES DE LA VALL D' ALINYÀ

Leyenda

- Carreteras selection
- Carreteras
- Hidrografía
- Edificaciones
- Parcela

ÀREA TOTAL DE LA PARCELA = 2,14 ha

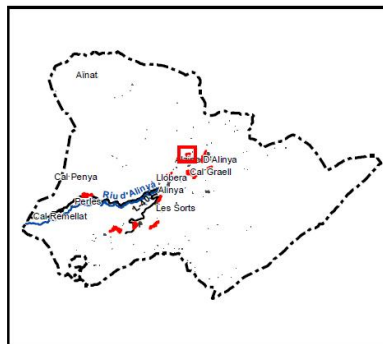
Coordinate System: ETRS 1989 UTM Zone 31N
Projection: Transverse Mercator
Datum: ETRS 1989
False Easting: 500.000.0000
False Northing: 0.0000
Central Meridian: 3.0000
Scale Factor: 0.9996
Latitude Of Origin: 0.0000
Units: Meter



Bargalló Lorenzo, Daniel
Cañadas Molina, Víctor
Cecilia Pérez, Francisco José
López Barrachina, Sonia

04/05/2013

PARCELA N° 9



Universitat Autònoma de Barcelona
Lci. Ciències Ambientals
Assignatura: Projecte
Curso: 4º 2º Semestre
Grupo: ForestQuality

Fundació
Catalunya - La Pedra

ForestQuality

UAB
Universitat Autònoma
de Barcelona

PARCELA N°9 CULTIVOS POTENCIALES DE LA VALL D'ALINYÀ

Legenda

- Carreteras selection
- Carreteras
- Hidrografia
- Edificaciones
- Parcela

ÀREA TOTAL DE LA PARCELA = 1,16 ha

Coordinate System: ETRS 1989 UTM Zone 31N
Projection: Transverse Mercator
Datum: ETRS 1989
False Easting: 500.000.0000
False Northing: 0.0000
Central Meridian: 3.0000
Scale Factor: 0.9996
Latitude Of Origin: 0.0000
Units: Meter

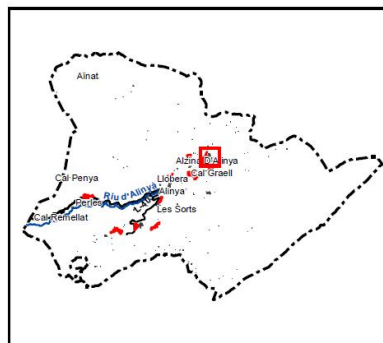


La Vall del Mig

0 75 150 Metros

Bargalló Lorenzo, Daniel
Cañadas Molina, Víctor
Cecilia Pérez, Francisco José
López Barrachina, Sonia

PARCELA N° 10



Universitat Autònoma de Barcelona
Lci. Ciències Ambientals
Assignatura: Projecte
Curso: 4º 2º Semestre
Grupo: ForestQuality

Fundació
Catalunya - La Pedrera

ForestQuality

UAB
Universitat Autònoma
de Barcelona

PARCELA N°10 CULTIVOS POTENCIALES DE LA VALL D' ALINYÀ

Legenda

- Carreteras selection
- Carreteras
- Hidrografía
- Edificaciones
- Parcela

ÀREA TOTAL DE LA PARCELA = 2,45 ha

Coordinate System: ETRS 1989 UTM Zone 31N
Projection: Transverse Mercator
Datum: ETRS 1989
False Easting: 500.000.000
False Northing: 0.000
Central Meridian: 3.000
Scale Factor: 0.9996
Latitude Of Origin: 0.000
Units: Meter



Bargalló Lorenzo, Daniel
Cañadas Molina, Víctor
Cecilia Pérez, Francisco José
López Barrachina, Sonia

04/05/2013