

**CONTINUIDADES Y DISCONTINUIDADES
ESPACIALES DE LA ESTRUCTURA DE LOS
HOGARES EN LA PROVINCIA DE CÓRDOBA
(ARGENTINA)**

Noemí Lorca

161

**CONTINUIDADES Y DISCONTINUIDADES
ESPACIALES DE LA ESTRUCTURA DE LOS
HOGARES EN LA PROVINCIA DE CÓRDOBA
(ARGENTINA)**

Noemí Lorca

161

Comunicació presentada al Seminario General
de la *Red de Estudios de Población ALFAPOP*
"Temas de población latinoamericanos",
coordinat pel Centre d'Estudis Demogràfics
i celebrat a Bellaterra, 8-12 de febrer de 1999.

Centre d'Estudis Demogràfics

1999

Resum.- Argentina és un país de contrastos. Dos models de poblament del territori posen en evidència una evolució demogràfica diferenciada: una, inscrita en un procés de transformació socio-econòmica i política a partir de la segona meitat del segle XIX -producte d'una economia d'expansió de fronteres sobre els indígenes, l'explotació extensiva de noves terres i l'arribada d'una massa d'immigrants europeus-; la segona, lligada a una estructura tradicional hereva de l'administració colonial espanyola, que no ha perdut vigència. Això planteja interrogants respecte a diferències regionals històriques que podrien estar presents en la formació de les llars. L'objectiu d'aquest treball és establir diferències regionals en l'estructura de les llars, per a analitzar continuïtats i discontinuïtats espacials a la província de Córdoba.

Paraules clau.- Tipologia de les llars, diferències regionals, models de poblament, província de Córdoba (Argentina).

Resumen.- Argentina es un país de contrastes. Dos modelos de poblamiento del territorio ponen en evidencia una evolución demográfica diferenciada. Una se inscribe en un proceso de transformación socioeconómica y política a partir de la segunda mitad del siglo XIX, producto de una economía de expansión de fronteras sobre los indígenas, la explotación extensiva de nuevas tierras y la llegada de una masa de inmigrantes europeos. La segunda, ligada a una estructura tradicional heredera de la administración colonial española que no ha perdido vigencia. Esto plantea interrogantes respecto a históricas diferencias regionales que puedan estar presentes en la conformación de los hogares. El objeto del trabajo es establecer diferencias regionales en la estructura de los hogares, a fin de analizar continuidades y discontinuidades espaciales en la provincia de Córdoba.

Palabras clave.- Tipología de hogares, diferencias regionales, modelos de poblamiento, provincia de Córdoba (Argentina).

Abstract.- Argentine is a country of contrasts. Two models of territorial peopling put in evidence a differentiated demographic evolution. One is inscribed in a process of socioeconomic and political transformation since the second half of nineteenth century, and it is the product of an frontier economy in expansion over the Indians, the expansive exploitation of new lands and the arrival of a mass of European immigrants. The second is related to a traditional structure heritated from Spanish colony's administration that continues until these days. This latter difference leads us to interrogate about historical regional differences that could be present in the household's conformation. The object of this work is to establish regional differences in household structure, so as to analyse spatial continuities and discontinuities in the province of Cordoba.

Key words.- Households typology, regional differences, peopling models, Cordoba province (Argentina)

Résumé - L'Argentine est un pays de contraste. Deux modèles de peuplement du territoire mettent en évidence une évolution démographique différenciée. L'un s'inscrit dans un processus de transformation socio-économique et politique qui débute à la deuxième moitié du XIXème siècle et qui est le produit d'une économie d'expansion des frontières au dépend des indiens, d'exploitation extensive de nouvelles terres, ainsi que de l'arrivée des immigrants européens. L'autre est lié à une structure traditionnelle toujours actuelle, héritage de l'administration coloniale espagnole. Cette disparité amène à s'interroger sur d'éventuelles différences régionales historiques présentes dans la conformation des ménages. L'objectif de ce travail est d'établir des différences régionales dans la structure des ménages, afin d'analyser les continuités et discontinuïtats spatiales dans la Province de Córdoba.

Mots clés.- Typologie des ménages, différences régionales, modèles de peuplement, province de Cordoba (Argentine).

ÍNDICE

1.- Introducción	1
2.- Objetivos del trabajo	1
3.- Metodología	2
4.- Resultados	3
4.1.- Tipología de los hogares particulares	4
4.1.1.- <i>Región Noroeste</i>	4
4.1.2.- <i>Región del Centro</i>	5
4.1.3.- <i>Región Sudeste</i>	5
4.2.- Tipología de los hogares particulares según sexo del jefe del hogar.....	5
4.2.1.- <i>Región Noroeste</i>	6
4.2.2.- <i>Región del Centro</i>	6
4.2.3.- <i>Región Sudeste</i>	6
5.- Conclusiones	6
Bibliografía	8
Anexo	9

CONTINUIDADES Y DISCONTINUIDADES ESPACIALES DE LA ESTRUCTURA DE LOS HOGARES EN LA PROVINCIA DE CÓRDOBA (ARGENTINA)

1.- Introducción

"La familia es una institución que hasta el momento ha estado notablemente ausente de los programas de investigación de los científicos sociales de la Argentina; muy poco es lo que se conoce acerca de su estructura y prácticamente nada de su dinámica. Esto que decíamos hace poco menos de veinte años, con pocas variantes, podemos seguir diciéndolo hoy" (Wainnerman, 1993).

Argentina es un país de contrastes. La provincia de Buenos Aires, sede de la Capital Federal, concentra el 47,7 % de la población total del país y ocupa el 11 % del territorio nacional. El resto de la población se reparte en el conjunto de veintidós provincias. El proceso de poblamiento del área metropolitana bonaerense -producto de una transformación socioeconómica y política que tuvo lugar a partir de la segunda mitad del siglo XIX y que trajo consigo la expansión de la línea de frontera sobre los indígenas, la explotación extensiva de las nuevas tierras incorporadas y la llegada de una masa de inmigrantes- plantea, respecto a las provincias del interior del país una evolución demográfica diferenciada. La primera se inscribe en un proceso de transformación moderna; la segunda, ligada a una estructura tradicional heredera de la administración colonial española, que abren interrogantes respecto a históricas diferencias regionales que pueden estar presentes en la conformación de los hogares.

2.- Objetivos del trabajo

Dos modelos de poblamiento del territorio ponen en evidencia una historia residencial de los hogares, por un lado la de una Argentina autóctona que no ha perdido vigencia, y por otro, la entrada de una inmigración europea mas reciente.

El objeto del trabajo es establecer diferencias regionales en la estructura de los hogares y explicar continuidades y discontinuidades espaciales presentes según formas residenciales u otras formas alternativas de coresidencia en la provincia de Córdoba (Argentina).

El examen de la evidencia histórica en Europa muestra que las regiones geográficamente próximas (con lengua y cultura comunes) tienden a experimentar un descenso de la fecundidad mas o menos simultáneamente (Anderson,1986; Coale, 1973; Lestheaghe, 1977; Watkins,1986). La transición ocurre en las provincias de una región mas industrializada, alfabetizada y urbanizada y luego, después de un corto periodo, esta se expande a las otras provincias de la misma región, aun si estas muestran un nivel de desarrollo diferente. El desarrollo desigual y las variaciones en los contextos culturales e institucionales dentro de un país pueden afectar la extensión de los canales de interacción social entre las comunidades y probablemente tienen una influencia independiente en el ritmo de las transiciones de la fecundidad (Bongaarts; Watkins, 1996). Se trata entonces de distinguir la interacción social de los grupos según continuidades y discontinuidades históricas de las regiones.

El territorio, el suelo, la tierra, el "pago" son espacios de convergencia familiar que se han construido como lugar de pertenencia, son espacios sociales en la medida que se significan históricamente a través de las relaciones familiares intergeneracionales.

Si el espacio es un lugar de identidad, estos espacios se constituyen en espacios de referencia que fundamentan formas tradicionales de vivir en familia.

La hipótesis de trabajo es que la distribución espacial de los hogares es producto de un proceso de poblamiento que determina una continuidad histórica de los antiguos asentamientos como espacios de referencia de los hogares autóctonos. Mientras que, de manera opuesta, las nuevas formas de asentamiento, por efecto de las migraciones, explican discontinuidades regionales en la conformación de los hogares.

3.- Metodología

Se cuenta con información del Censo Nacional de Población y Vivienda (1991) para el análisis de los hogares en la provincia de Córdoba.

Se realizarán dos lecturas: la primera para observar la distribución regional de los hogares particulares según tipo de hogar y sexo del jefe y luego analizar la estructura de los hogares. Se indagarán las relaciones presentes en las familias, tamaño y composición de los hogares, tipos de hogares, estructura por edad y sexo según arreglos residenciales y los roles domésticos en la división del trabajo reproductivo y productivo entre cónyuges, en particular

la participación femenina; la segunda lectura, para comparar los hogares particulares y explicar las continuidades y discontinuidades espaciales en la estructura de los hogares cordobeses.

En un principio, se ha realizado un relevamiento estadístico de hogares unipersonales, nucleares, extendidos y compuestos por departamento y según sexo del jefe de hogar. Ello permite establecer una distribución de frecuencias por departamentos y una jerarquización (según frecuencias por cuartiles) de los diferentes tipos de hogares y jefatura de hogares.

Se ha utilizado el método cartográfico con el objeto de poner en evidencia diferencias regionales según una distribución de frecuencias alta, media alta, media baja y baja de los hogares por departamento en el total provincial.

En relación a los datos, se ha introducido en la variable vivienda, la categoría *rancho* como indicador de autoctonía. El censo define el *rancho* "como una vivienda con salida exterior (propio de áreas rurales) tiene generalmente paredes de adobe, piso de tierra y techo de chapa o paja". Es vivienda precaria dentro de las viviendas deficitarias e, incluida dentro de los hogares con *Necesidades Básicas Insatisfechas*.

El *rancho* por sus características constructivas, tipo y calidad de la madera, elaboración y formas de manipulación del adobe, organización de los espacios, etc. implica un conocimiento particular transmitido por generaciones, y puede ser tomado como manifestación autóctona de la vivienda, que conserva pautas tradicionales ligadas históricamente al hábitat nativo. Larrouy cuando refiere a la instalación de los indígenas describe: "en cuanto a las viviendas es de suponer que todas eran mas o menos iguales... éstas consistían en simples ramadas, o en ranchos de adobe... ésta es una manifestación geográfica. El empleo de un material con respecto a otro, es un efecto que responde a causas del ambiente... así debió imponerse el uso del barro, de las ramas, o de la paja" (ARDISSONE,1941).

4.- Resultados

Los resultados obtenidos nos permiten afirmar que la provincia de Córdoba ubicada en el centro geográfico de la Argentina aparece como enclave para discernir diferencias regionales de los hogares. Córdoba participa histórica y regionalmente, por un lado, de un espacio de asiento de antiguos Pueblos de Indios, luego tributarios de la administración colonial española y, por el otro, de un espacio "vacío" ocupado por una inmigración de colonos europeos .

La provincia de Córdoba tiene una población total de 2.734.630 habitantes. Tiene 13,2% de hogares unipersonales, 63,4% de hogares nucleares, 18,9 % de hogares extendidos, 2,7 % de hogares compuestos y 1,5 % de hogares multipersonales.

4.1.- Tipología de los hogares particulares

Para establecer una tipología regional de los hogares particulares, se ha partido de la distribución de la frecuencia de población en los hogares unipersonales, nucleares, extendidos y compuestos en el territorio provincial.

El noroeste agrupa la mas alta frecuencia de hogares extendidos y compuestos por departamento y conforma un espacio de asentamiento de antiguos Pueblos de Indios en el lugar (fig. 1 y 2). El centro, de hogares nucleares (fig. 4), y el sudeste de hogares unipersonales e, histórica puerta de entrada de una población de origen inmigrante (fig. 5).

	Noroeste	Centro	Sudeste
Hogares unipersonales	3.2	3.8	4.7
Hogares nucleares	54.5	71.2	67.9
Hogares extendidos	30.9	19.4	22.5
Hogares compuestos	8.7	3.9	3.9

4.1.1.- Región Noroeste

Esta región tiene una distribución homogénea en la alta frecuencia de hogares extendidos y compuestos respecto a los restantes departamentos de la provincia.

Los hogares nucleares tienen una frecuencia media baja y baja (entre 63,9 % y 51,7 %) y los hogares unipersonales tienen una frecuencia baja (entre 2,9 % y 3,4 %).

El N.O. cordobés esta delimitado igualmente por la existencia de una alta frecuencia de hogares particulares ranchos por departamento, con un porcentaje estimado de 24,8, 24,8 y 18,9 respecto al resto de los departamentos de la provincia que tienen porcentajes de ranchos por departamento que oscilan entre el 0,5% y 4,3 %. La alta y media alta frecuencia de ranchos pueden señalar comportamientos residenciales autóctonos de la población nativa en los actuales hogares y conformar un criterio de unidad regional en el noroeste provincial (fig. 3).

4.1.2.- Región del Centro

El centro de la provincia no puede conformar una región definida, solo se define por una alta concentración de hogares nucleares en tres departamentos del interior provincial y una frecuencia media alta (entre 69,3 % y 64,4 %) hacia el sudeste.

Podemos circunscribir la región central como el espacio que se encuentra entre el noroeste y sudeste provincial, pero solo a los fines de establecer un criterio transitorio para el análisis regional de la distribución de la población en los hogares particulares, con especial atención a los hogares nucleares. Los hogares extendidos y compuestos tienen una frecuencia media baja y baja (entre 25,2% y 19,4% para los primeros y 3,3% y 0%, para los segundos) y los hogares unipersonales en esta región central tienen una frecuencia en general baja (entre 3,9% y 2,9%).

4.1.3.- Región Sudeste

La región sudeste se conforma a partir de los límites que impone una distribución homogénea en la alta frecuencia de hogares unipersonales en los diferentes departamentos, mientras que los hogares nucleares presentan una distribución media alta y los hogares extendidos y compuestos una frecuencia baja y media baja, que se extienden de la región del centro.

4.2.- Tipología de hogares particulares según sexo del jefe de hogar

En esta primera observación regional de la distribución de los hogares unipersonales, nucleares, extendidos y compuestos se consideraron tipos de hogar según sexo del jefe de hogar y en particular de la jefatura femenina (fig. 6, 7, 8, y 9).

En la provincia de Córdoba, en el total de los jefes de hogares particulares se registra que en los hogares unipersonales, el 55,2% son jefes mujeres, en los hogares nucleares, el 13,3%, en los hogares extendidos, el 30,9%, en los hogares compuestos, el 24,5% y en los hogares multipersonales no familiares el 46,3% son jefes mujeres. En principio podemos advertir que el total provincial manifiesta la preponderancia de mujeres jefes de hogar en los hogares unipersonales, e inclusive que se registra un porcentaje mayor de mujeres que varones jefes en este tipo de hogar. El análisis de la distribución de frecuencias por regiones puede a su vez, aportar nuevas consideraciones sobre este particular.

4.2.1.- Región Noroeste

El noroeste provincial se caracteriza por una alta frecuencia de mujeres frente al hogar respecto al resto del territorio. Esta observación es tanto para los hogares particulares extendidos (34,2 %), para los hogares compuestos (27,2 %) y para los hogares nucleares (19,6 %) mientras que, es baja (8,2 %) y media baja en los hogares unipersonales. Las frecuencias estimadas por departamento no demuestra una distribución homogénea de la jefatura femenina dado que aparecen para esta misma región, también frecuencias altas, bajas o medias bajas simultáneamente para los diferentes departamentos cuando se registran hogares particulares o la población en esos hogares particulares.

4.2.2.- Región Centro

El centro tiene importancia en relación a la frecuencia de mujeres jefes de hogares particulares en el departamento Capital, medio urbano que concentra el 42,6% del total de la población provincial. Existe una alta frecuencia de jefatura femenina en los hogares unipersonales (59,8%), extendidos (34,3%) y compuestos (28,2%). Pero es media alta en los hogares nucleares.

4.2.3.- Región Sudeste

En los departamentos de esta región aparece una distribución particularmente Homogénea respecto a la alta frecuencia que se registra de mujeres que viven solas, un promedio del 58.1%. También hay una distribución homogénea de frecuencia baja y media baja de jefes mujeres en los hogares extendidos, compuestos y nucleares .

5.- Conclusiones

Esta primera parte de la lectura inicial, en la que se ha propuesto dar cuenta de la distribución regional de la población en hogares particulares según tipo de hogar y sexo del jefe, nos permite obtener unas conclusiones preliminares.

No estamos en condiciones de definir regiones acotadas para la provincia de Córdoba, pero podemos establecer diferencias regionales según tipos de hogares. Dos espacios aparecen con mayor nitidez y delimitados por la frecuencia alta y media alta de los hogares extendidos y compuestos al noroeste y por los hogares unipersonales en el sudeste provincial . En

menor medida y con límites más restringidos, aparece en el centro de Córdoba, una alta frecuencia de hogares nucleares (departamentos de Calamuchita, Tercero Arriba y Río Segundo), y una extensión notable de frecuencia media alta hacia el resto del territorio provincial, exceptuando los departamentos del noroeste. Si la alta concentración de hogares particulares nucleares se circunscriben en el centro del territorio y no coinciden con el departamento Capital, la alta concentración urbana no está determinando una estructura residencial particular respecto a los hogares.

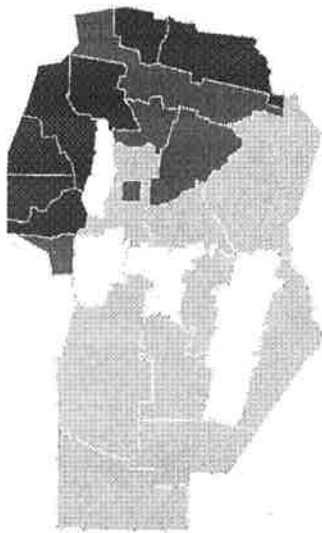
Asimismo, el noroeste provincial se caracteriza por una alta frecuencia de mujeres jefes de hogar cuando se observa la población en los diferentes hogares particulares. La preeminencia de mujeres se da en hogares nucleares, extendidos y compuestos y de frecuencia media baja y baja para los hogares unipersonales. Es decir, la jefatura femenina se caracteriza por mujeres que están al frente de sus hogares y viven en familia.

Mientras que en el sudeste y este provincial, la alta frecuencia de las mujeres jefes de hogar son mujeres que viven solas, esto es en hogares unipersonales.

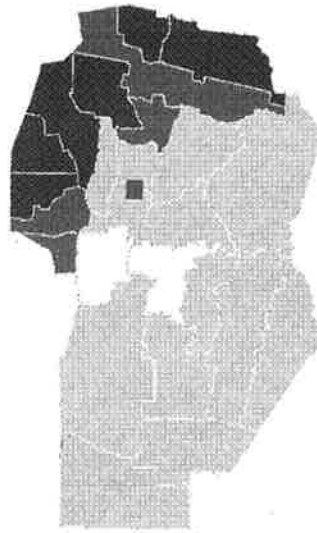
Podemos de esta manera anticipar algunas consideraciones: la historia regional puede presuponer estrategias de familia, hemos establecido homogeneidad en diferentes tipos de hogares en el noroeste y sudeste cordobés, y también la preeminencia de la jefatura femenina en los distintos tipos de hogares, pero según diferencias regionales. Los comportamientos residenciales de los hogares podrían estar determinados por la característica de población, en este caso una población de origen inmigrante o una población nativa (que suponemos relacionada al rancho). Esta reproducción de patrones regionales en los arreglos residenciales, puede devenir de las diferentes trayectorias de ocupación y poblamiento de las diferentes regiones y explicar continuidades históricas presentes en los tipos de hogares y en la jefatura según sexo en esos hogares. Creemos que el análisis de la estructura de los hogares puede responder los interrogantes abiertos para comprender las discontinuidades regionales de los hogares cordobeses.

Bibliografía

- ARDISSONE, Romualdo (1941). *La instalación humana en el Valle de Catamarca*. Ed. Fac. de Humanidades y Ciencias de la Educación de la Universidad de La Plata, Argentina.
- BONVALENT, C; GOTMAN, A; et GRAFMEYER, Y. (eds) (1997). "Proches et parents: l'aménagement des territoires" Dossiers et Recherches. INED, París.
- BONVALENT, C; FRIBOURG, A. (1990). *Stratégies résidentielles*. INED, París.
- GONZALBO AIZPURU, P; RABELL, C. (1994). *La familia en el mundo Iberoamericano*. Instituto de Investigaciones Sociales, Universidad Autónoma de México.
- GONZALBO AIZPURU, P; RABELL, C. (1996). *Familia y vida privada en la historia de Iberoamérica*. El Colegio de México, Universidad Autónoma de México.
- GONZALEZ MONTES, S; TUNON, J. (1997). *Familias y mujeres en México*. El Colegio de México, Universidad Autónoma de México.
- DE SINGLY, François (1991). *La famille: l'état des savoirs*. La Découverte, París.
- JELIN, Elizabeth (1994). *La familia urbana en América Latina* en Problemas de Población en América Latina. Colección Debates. CEA. Universidad Nacional de Córdoba.
- LASLETT, P; WALL, R. (1972). *Household and family in past time*. Cambridge University Press.
- LE BRAS, Hervé (1996). *Les trois France*. Ed. Odile Jacob, París .
- LE BRAS, H; TODD, E. (1991). *L'invention de la France*. Hachette. Col. Pluriel, París.
- LEVI STRAUSS, Claude (1978). *antropología estructural* . Ed. Eudeba, Barcelona.
- REGUERA, Andrea (1997). *Estancias et entrepreneurs dans le cadre du développement de l'écosystème agricole du sud-est de la région de la pampa, 1880-1930. Etude de cas*. These de Doctorat. Ecole des Hautes Etudes en Sciences Sociales, Paris.
- RIVIERE d'ARC, H. (1993). "L'Amérique du Sud aux XIXe et XXe siècles. Héritages et territoires". Chapitre I, Populations et sociétés. Daniel Delaunay et María Eugenia Cosío-Zabala. Armand Colin Ed. París.
- ROUSSEL, Louis (1976). "La famille après le mariage des enfants". Travaux et documents, Cahier n° 78, PUF.
- SEGALEN, Martine (1996). *Sociologie de la famille*. Armand Colin Ed. París.
- SCHOBINGER, Juan (1969). *Prehistoria de Sudamérica*. Ed. Labor, Barcelona.
- TODD, Emmanuel (1983). *La troisième planète. Structures familiales et systèmes idéologiques*. Ed. Seuil, París.
- WAINERMAN, C; GELDSTEIN, R. (1994). *Viviendo en familia: ayer y hoy*. Unicef/Losada. Ed. Losada, Buenos Aires.

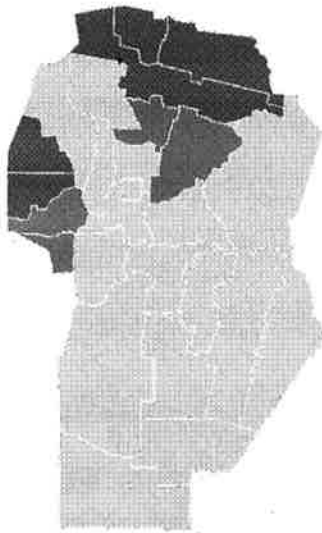


Distribución de los departamentos según frecuencia de hogares particulares extendidos en la Provincia de Córdoba.

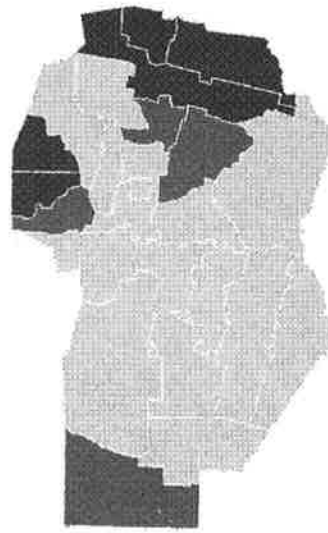


Distribución de los departamentos según frecuencia de población en hogares particulares extendidos en la Provincia de Córdoba.

Figura. 1. Hogares Extendidos



Distribución de los departamentos según frecuencia de hogares particulares compuestos en la Provincia de Córdoba.



Distribución de los departamentos según frecuencia de población en hogares particulares compuestos en la Provincia de Córdoba.

Figura 2. Hogares Compuestos.



Distribución de los departamentos según frecuencia de hogares ranchos en la Provincia de Córdoba.
 Figura 3. Hogares *ranchos*.

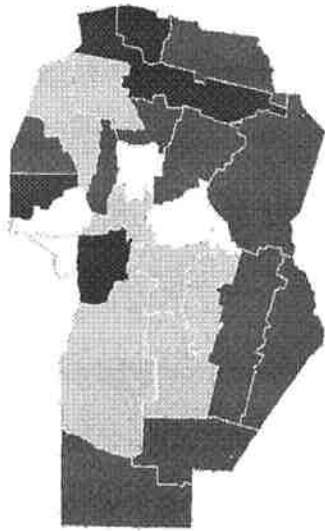


Distribución de los departamentos según la frecuencia de hogares particulares nucleares en la Provincia de Córdoba.

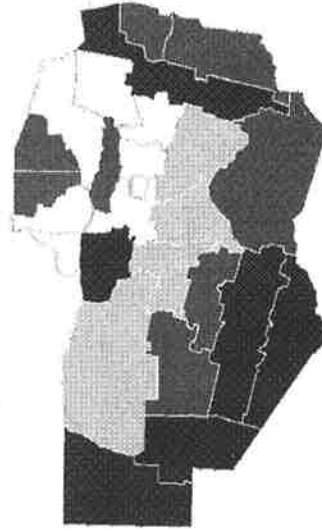


Distribución de los departamentos según la frecuencia de población en hogares particulares nucleares en la Provincia de Córdoba.

Figura 4. Hogares Nucleares.

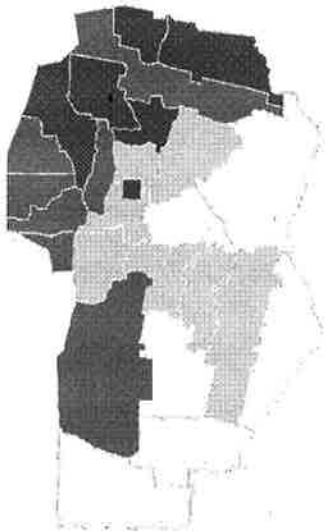


Distribución de los departamentos según la frecuencia de hogares particulares unipersonales en la Provincia de Córdoba.

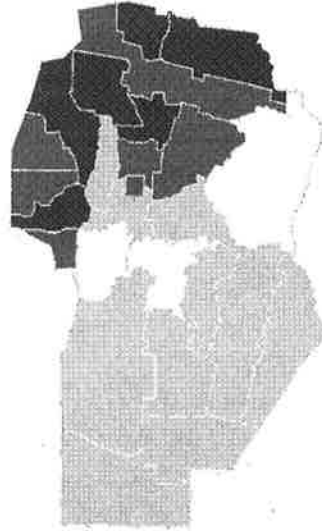


Distribución de los departamentos según la frecuencia de población en hogares particulares unipersonales en la Provincia de Córdoba.

Figura 5. Hogares Unipersonales.

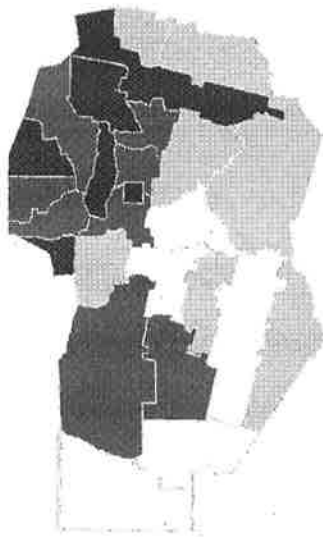


Distribución de los departamentos según la frecuencia de hogares particulares extendidos con jefe mujer en la Provincia de Córdoba.



Distribución de los departamentos según la frecuencia de población en hogares particulares extendidos con jefe mujer en la Provincia de Córdoba.

Figura 6. Hogares Extendidos.

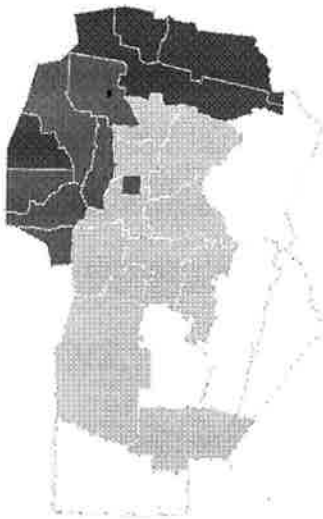


Distribución de los departamentos según la frecuencia de hogares compuestos con jefe mujer en la Provincia de Córdoba.



Distribución de los departamentos según la frecuencia de población en hogares compuestos con jefe mujer en la Provincia de Córdoba.

Figura 7. Hogares Compuestos.



Distribución de los departamentos según la frecuencia de hogares particulares nucleares con jefe mujer en la Provincia de Córdoba.



Distribución de los departamentos según la frecuencia de población en hogares particulares nucleares con jefe mujer en la Provincia de Córdoba.

Figura 8. Hogares Nucleares.



Distribución de los departamentos según la frecuencia de hogares particulares unipersonales con jefe mujer en la Provincia de Córdoba.



Distribución de los departamentos según la frecuencia de población en hogares particulares unipersonales con jefe mujer en la Provincia de Córdoba.

Figura 9. Hogares Unipersonales.