LA MOVILIDAD GEOGRÁFICA Y SOCIOPROFESIONAL DE LOS ARTESANOS DE LA CATALUÑA DE LOS SIGLOS XVII Y XVIII. UN ESTUDIO LOCAL COMPARATIVO

Carme Ros Navarro
Socorro Sancho Valverde

187

Aquest treball s'inscriu en el projecte BSO2000-0477 *Población y migraciones en Cataluña. Estudio territorial, histórico y prospectivo*, finançat pel Ministerio de Ciencia y Tecnología. Programa Nacional de Promoción General del Conocimiento. Plan Nacional I+D+I 2000-2003.

Comunicació presentada al Congrés *La demografia storica italiana al passagio del millenio*. Organitzat per la Società Italiana di Demografia Storica (SIDES). Bologna, 23-25 de novembre de 2000.

Centre d'Estudis Demogràfics

2001

LA MOVILIDAD GEOGRÁFICA Y SOCIOPROFESIONAL DE LOS ARTESANOS DE LA CATALUÑA DE LOS SIGLOS XVII Y XVIII. UN ESTUDIO LOCAL COMPARATIVO

Carme Ros Navarro
Socorro Sancho Valverde

187

Comunicació presentada al Congrés *La demografia storica italiana al passagio del millenio.* Organitzat per la Società Italiana di Demografia Storica (SIDES). Bologna, 23-25 de novembre de 2000.

Centre d'Estudis Demogràfics

2001

Resum.- Els diferents estudis existents en el camp de la història econòmica d'Espanya han donat a conèixer com el desenvolupament agrari i de la indústria tèxtil catalana del segle XIX es va anar cimentant en la interrelació entre el creixement demogràfic i el procés d'especialització i comercialització agraris que va acompanyar el desenvolupament manufacturer de certes zones del Principat durant els segles XVII i XVIII. Aquesta transformació anirà acompanyada per la ruralització de la producció artesana, articulant-se una sèrie de nuclis "urbans" sota la influència econòmica de la ciutat de Barcelona, que potenciaran l'increment dels intercanvis comercials i generaran una important atracció de població forània tant no qualificada com de veritables especialistes. Dins aquest context es pretén realitzar una comparació de la mobilitat geogràfica i socioprofessional de la menestralia de dos d'aquests centres manufacturers i mercantils de certa rellevància, Mataró i Igualada. L'objectiu és observar si es dóna una estreta relació entre l'expansió dels oficis i l'atracció de mà d'obra forània, i detectar si existeix un component d'especialització en les zones d'origen d'aquesta immigració.

Paraules clau.- Mobilitat geogràfica, mobilitat socioprofesional, artesans, Catalunya, època moderna.

Resumen.- Los diferentes estudios en el ámbito de la historia económica de España han dado a conocer como el desarrollo agrario y de la industria textil catalana del siglo XIX se dio por la interrelación entre el crecimiento demográfico y el proceso de especialización y comercialización agraria que acompañó al desarrollo manufacturero de ciertas áreas del Principado durante los siglos XVII y XVIII. Esta transformación irá acompañada por la ruralización de la producción artesana articulándose una serie de núcleos "urbanos" bajo la influencia económica de la ciudad de Barcelona que potenciarán el incremento de los intercambios comerciales y generarán una importante atracción de población tanto no cualificada como especializada. En este contexto se pretende realizar una comparación de la movilidad geográfica y socioprofesional de los menestrales de dos centros manufactureros y mercantiles de cierta relevancia: Mataró y Igualada. El objetivo es observar si se da una relación directa entre la expansión de los oficios y la atracción de mano de obra de fuera y detectar si existe un componente de especialización en las zonas de origen de esta inmigración.

Palabras clave.- Movilidad geográfica, movilidad socioprofesional, artesanos, Cataluña, época moderna.

Abstract.- Different studies in Spanish economic history revealed that agrarian development and textile industry in the 19th century arose by the relationship between demographic growth, agrarian and trade specialisation processes which originated after the development of the manufacture industry in certain areas of Catalonia in the 16th and 17th centuries. This transformation went parallel to the ruralisation of craft production set around a series of "urban" centres under the economic influence of Barcelona city. These centres encouraged the growth of trade exchange and attracted unskilled as well as specialised working population. In this context, the authors compare the geographical and socio-occupational mobility of artisans in two outstanding manufacturing and trade centres: Mataró and Igualada. The aim is twofold. First, the author looks at whether there exists a direct relationship between the widespread of trades and the attraction of workers from outside those centres and, secondly, whether there exists a specialisation effect produced by the skills that immigrants acquired in their areas of origin.

Key words.-.Geographical mobility, socio-occupational mobility, craftsman, Catalonia, modern times.

Résumé- Les différentes études de l'histoire économique espagnole ont montré comment le développement agricole et celui de l'industrie textile catalane au 19ème siècle étaient liés à la croissance démographique et au processus de spécialisation et de commercialisation de l'agriculture. Ces processus ont accompagné le développement de la manufacture de certaines aires de la Catalogne au cours du 17ème et du 18ème siècle. Cette transformation s'accompagnera d'une ruralisation de la production artisanale produisant des "poches" urbaines sous l'influence économique de la ville de Barcelone. Ceci a favorisé les échanges commerciaux et a généré une attraction importante de populations non qualifiées d'une part et spécialisées d'autre part. C'est dans ce contexte que l'on souhaite réaliser une comparaison de la mobilité géographique et socio-professionnelle des artisans de deux centres industriels et de commerce: Mataro et Igualada. Les objectifs sont d'observer s'il existe une relation directe entre le développement de ces emplois et l'attraction de la main-d'oeuvre immigrée, et de voir s'il existe un lien entre l'origine géographique de la migration et la spécialisation dans l'emploi.

Mots clés: Mobilité géographique, mobilité socio-professionnelle, artisans, Catalogne, époque moderne.

ÍNDICE

1.- Aspectos metodológicos 2

2.- Crecimiento y dinámica demográfica 4

3.- Movilidad geográfica 6

4.- Evolución de la estructura socioprofesional 9

5.- La procedencia geográfica según la actividad profesional 14

5.1.- Movilidad geográfica y expansión del oficio 14
5.2.- Movilidad geográfica y especialización 17

6.- Conclusiones 21

Bibliografía 22

Anexo

ÍNDICE DE GRÁFICOS

1.- Evolución de los bautismos, matrimonios y óbitos de Mataró 5
2.- Evolución de los bautismos (base 1630-1639=100) 5
3.- Evolución de los matrimonios de Mataró e Igualada y sus correspondientes medianas móviles (9 años) 6
4.- Lugar de nacimiento del cónyuge por períodos, Mataró 8
5.- Lugar de nacimiento del cónyuge por períodos, Igualada 8
6.- Evolución por decenios de la estructura socioprofesional, Mataró 11
7.- Evolución por decenios de los principales oficios del artesanado, Mataró 11
8.- Evolución por decenios de payeses y braceros, Mataró 12
9.- Evolución por decenios de pescadores y de marineros, Mataró 13
10.- Evolución por decenios del transporte y del comercio, Mataró 14

ÍNDICE DE MAPAS

1.- Principales localidades de origen de inmigrantes que llegan a Mataró 18

ÍNDICE DE TABLAS

1.- Evolución de la población de Mataró e Igualada en número de fuegos y habitantes 4
2.- Lugar de nacimiento del cónyuge, 1615-1745 7
3.- Estructura socioprofesional de Mataró e Igualada, 1615-1745 10
4.- Lugar de nacimiento del cónyuge según el oficio o rama de actividad, en decenios, Mataró 16
5.- Principales localidades de origen de los inmigrantes de Mataró 19

LA MOVILIDAD GEOGRÁFICA Y SOCIOPROFESIONAL DE LOS ARTESANOS DE LA CATALUÑA DE LOS SIGLOS XVII Y XVIII. UN ESTUDIO LOCAL COMPARATIVO*

Los diferentes estudios existentes en el campo de la historia económica en España han dado a conocer como el desarrollo agrario y de la industria textil catalana del siglo XIX se fueron cimentando en la interrelación entre el crecimiento demográfico y el proceso de especialización y comercialización agrarios que acompañaron el desarrollo manufacturero de ciertas zonas del principado de Cataluña durante los siglos XVII- XVIII (Vilar, P (1966).; Nadal, J. (1975); Fontana, J.(1998); Torras, J. (1994).; Maluquer de Motes, J. (1994)). Esta transformación fue acompañada por la ruralización de la producción artesana, que en sus orígenes, se concentraba mayoritariamente en la ciudad de Barcelona, articulándose una serie de núcleos "urbanos" bajo la influencia económica de la ciudad de Barcelona que potenciará el incremento de los intercambios comerciales y, la movilidad geográfica de la población.

Estos trabajos, en su mayoría, han basado sus investigaciones en el ámbito rural catalán[1], existiendo aún importantes lagunas sobre la dinámica social y económica de esos centros "urbanos", especialmente el papel que desempeñó en ellos el artesanado. Dichos centros urbanos, generaron por su propia estructuración económica, una importante atracción de población foránea tanto no cualificada como de verdaderos especialistas. En este contexto, pretendemos realizar una comparación de la movilidad geográfica y socioprofesional del artesanado de dos localidades de Cataluña, Mataró e Igualada[2], que se convirtieron en dos importantes centros manufactureros y mercantiles de cierta relevancia tanto de intercambio comarcal como del comercio peninsular y exterior (Torras, J.(1984); Llovet, J. (2000); García Espuche, A., Guàrdia Bassols, M. (1989)

---

* Este trabajo forma parte de una investigación más extensa, sobre las estrategias familiares y la movilidad socioprofesional de los artesanos en Catalunya desde el siglo XVII hasta finales del XIX, tema de tesis doctoral de Carme Ros Navarro.

1 Excepción son los trabajos sobre Igualada: J. Torras (1992), C. Ros (1997). Lleida: R. Huguet (1990) Barcelona: P. Molas i Ribalta (1970), M. Arranz (1981), J. Burgos (1994).

.2. Mataró, capital de la comarca del Maresme, está situada en el litoral catalán, a unos 28 Km. de Barcelona y, precisamente, será esa proximidad a la metrópoli la que le beneficiará y le configurará su particular dinámica socioeconómica. Igualada, capital comarcal de la Anoia , se ubica en la Catalunya central, al pie del camino real de Aragón y a unos 60 Km. de Barcelona.

Nuestro objetivo es poder observar, por una parte, si dicha movilidad geográfica muestra una estrecha relación con la expansión de los oficios ejercidos en ambas localidades y, por otra, detectar si existe un componente de especialización en las zonas de origen de esa inmigración.

1.- Aspectos metodológicos

Los datos analizados provienen exclusivamente de una única fuente: las series de matrimonios parroquiales[3]. El nivel territorial estudiado, pues, se circunscribe al ámbito de la parroquia, el cual en los años estudiados se correspondía a la talla del municipio.

En un estudio precedente (C. Ros, 1997 i 1998), basado en la localidad de Igualada, se procedió a estudiar la movilidad geográfica y socioprofesional del artesanado durante la época moderna. Los resultados obtenidos en esa investigación nos servirán para contrastar y analizar algunos aspectos del presente estudio sobre la ciudad de Mataró.

Debido a que el inicio del registro de los matrimonios no es uniforme en ambas parroquias, el período analizado para los matrimonios celebrados en Mataró se sitúa entre 1638 y 1745, mientras que en Igualada[4],. se centra entre 1620 y 1745. A partir de esta base de datos, nuestra explotación se ha centrado únicamente en el análisis de las variables lugar de nacimiento, estado civil[5] y oficio del cónyuge.

El número de nupcias que se registraban en la parroquia de Mataró ascendía a 5.752 matrimonios, de los cuales 5.066 son primeras nupcias y 686 segundas o posteriores;

---

[3]. Los libros de matrimonios de las parroquias españolas son de gran utilidad debido a las variables que contemplan para realizar, principalmente, una aproximación al componente inmigratorio, el cual posibilita el estudio del mercado matrimonial y la movilidad socioeconómica de la población masculina. Pero, también, se ha de tener en cuenta que esta fuente presenta una serie de limitaciones derivadas de la propia naturaleza de la documentación, la cuál impide el estudio de la emigración temporal o definitiva, la actividad económica femenina, así como aspectos de gran importancia para el análisis de la nupcialidad como puede ser la edad en contraer las nupcias.

Las variables y/o información que registran son: fecha de celebración del matrimonio, nombre y apellido del novio, estado civil del novio (solamente suele aparecer cuando el novio ha celebrado un matrimonio anterior en otra parroquia), oficio del novio, categoría socioprofesional (de forma irregular), lugar de nacimiento y residencia, nombre, apellido, oficio y lugar de nacimiento y residencia del padre del novio, nombre de la madre del novio, nombre, apellido, estado civil, lugar de nacimiento y residencia de la novia, nombre, apellido, oficio y lugar de nacimiento y residencia del padre de la novia, nombre de la madre de la novia, y nombre, apellido y oficio de cada uno de los testigos.

[4] La información que recogen los libros de matrimonios de ambas parroquias se presenta de forma continua a lo largo del período en observación, salvo dos momentos, en la parroquia de Igualada, en la que existen lagunas cronológicas: 1623-26 y 1633-34.

[5].Ros, C. 1997, p. 11. Una de las dificultades añadidas fue conocer el estado civil del novio, ya que, prácticamente no constaba, salvo en aquellos casos en que había contraído nupcias anteriores en otra parroquia. Es importante poder identificar si eran primeras o posteriores nupcias para evitar los posibles sesgos que pueden producirse al observar un mismo individuo más de una vez.

mientras que en Igualada, se anotan un total de 2.459 matrimonios, de los cuales 2.183 corresponden a primeras nupcias y el resto, 276, a segundas o posteriores.

Para el análisis de los datos se ha optado por una doble periodización. Se ha realizado una clasificación acorde con el contexto histórico, en tres períodos (1638-1681, 1682-1731, 1732-1745)[6], que nos ha servido para analizar a grandes rasgos, las líneas generales del origen geográfico, mientras que, para estudiar la interrelación entre la movilidad geográfica y socioprofesional nos hemos visto obligadas a descender a un análisis más micro, que nos ha comportado a una cronología decenal.

El análisis de la movilidad geográfica y socioprofesional a partir de la actividad económica del cónyuge, presenta varias dificultades, derivadas principalmente de la propia documentación que, al mismo tiempo condicionarán la interpretación del fenómeno en estudio.

La primera dificultad con que nos enfrentamos es en el momento de establecer una clasificación de los oficios y las actividades declaradas, debido, principalmente, a la indefinición que presentan algunos oficios, los cuáles, a menudo, hacen referencia a la condición social (braceros, trabajadores, jornaleros, ..) más que a la profesión o al sector de actividad al cual pertenecen.

Otro inconveniente que se encuentra en esta documentación, es justamente el contrario, sabemos el oficio que ejercen pero desconocemos la categoría socioeconómica a la cuál pertenecen, por ejemplo, en el caso de los artesanos no sabemos el lugar que ocupan dentro de la jerarquía del propio gremio. A estas dificultades cabría añadir, además, el desconocimiento sobre la complementariedad entre actividades económicas diversas, fenómeno bastante usual en esa época. Así pues, teniendo en cuenta, las observaciones precedentes, se ha procedido a una clasificación de los oficios por sectores y ramas de actividad. (ver tabla 6, en el anexo).

Por últimos, quisiéramos apuntar que la interpretación de los diversos aspectos que procederemos a estudiar estarán condicionados, obviamente, por la evolución de la nupcialidad en las localidades estudiadas. Uno de nuestros principales objetivos, como ha sido mencionado, es poner en relación la movilidad geográfica con la expansión del oficio; entendiendo por expansión, cuando la trayectoria de un oficio no viene únicamente determinada por los niveles de la nupcialidad.

---

6. Garcia Espuche, A; Guàrdia Bassols, M. 1989.

2.- Crecimiento y dinámica demográfica

Salvaguardando los acontecimientos demográficos, políticos y económicos coyunturales, como las distintas crisis de mortalidad epidémica[7] y los diversos enfrentamientos bélicos[8], que afectaron a estas poblaciones durante el período en observación, la evolución de la población de las localidades en estudio entre 1620 y 1745 (tabla 1), muestra un importante crecimiento demográfico a lo largo de este período[9], situándolas entre las 20 primeras poblaciones catalanas en número de habitantes. Especialmente relevante es el caso de Mataró, experimentando un incremento poblacional que la sitúa en 1717, en cuarto lugar, por detrás de las ciudades de Barcelona, Lleida y Girona.

Tabla 1.- Evolución de la población de Mataró e Igualada en número de fuegos y habitantes.

	Mataró	Igualada
1553	237 fuegos	179 fuegos
1717-18	1029 fuegos/5918 habitantes	397 fuegos/ 1630 habitantes

Fuente: J. Iglésies (1974, 1981)

Este incremento demográfico no fue uniforme a lo largo de todo el período: entre 1630-1690 las curvas de bautismos y óbitos de Mataró (gráfico 1) muestran un crecimiento natural muy reducido que iría en consonancia con las características de la dinámica demográfica de Cataluña durante el mismo período; el cuál, se caracterizó, por ser una etapa de estancamiento demográfico, a pesar de que no se pueda hablar propiamente de un crecimiento negativo (J. Nadal, E. Giralt, 1960: 20-21). A partir de finales del siglo XVII y hasta la primera mitad del XVIII, se constata un aumento considerable de los nacimientos por encima de los óbitos, hecho que explicaría el importante crecimiento natural de la población mataronense, que se traduce en una evolución de los bautismos siempre superior a la media de Igualada y de Cataluña, como se refleja en el gráfico 2.

---

7. La crisis de mortalidad de mayor incidencia durante el período estudiado fue la epidemia de peste bubónica que afectó a Catalunya entre 1650-1654; en Mataró, incidió con mayor virulencia durante los 1652 i 1653 (Nadal, J., 1975, 1992: 55-76).

8 . Los acontecimiento bélicos más destacados son la guerra dels "Segadors" (1640) y la guerra de Sucesión (1702-1715).

9 . Entre 1553 y 1717-18, no existe para Catalunya, ningún recuento de población. Sólo se cuenta con los datos del vecindario de 1553 que proporciona únicamente el número de fuegos, al cuál cronológicamente le sucede el vezindario de Campoflorido (1717) para toda España, en el que son registrados tanto el número de fuegos como el de habitantes.

Gráfico 1.- Evolución de los bautismos, matrimonios y óbitos de Mataró.

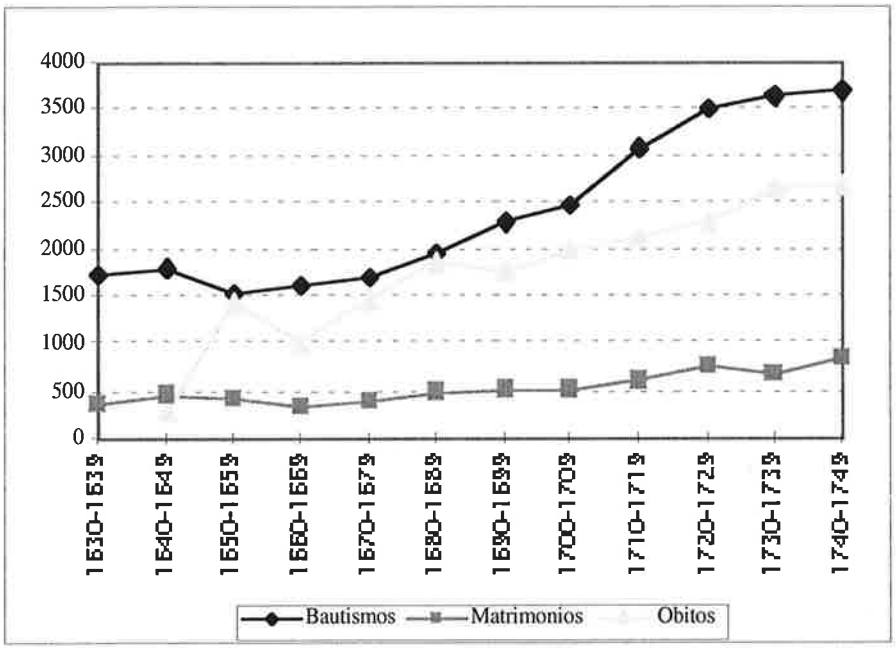

Fuente: Archivo parroquial de Santa María de Mataró y de Santa María de Igualada.

Gráfico 2.- Evolución de los bautismos (base 1630-1639=100)

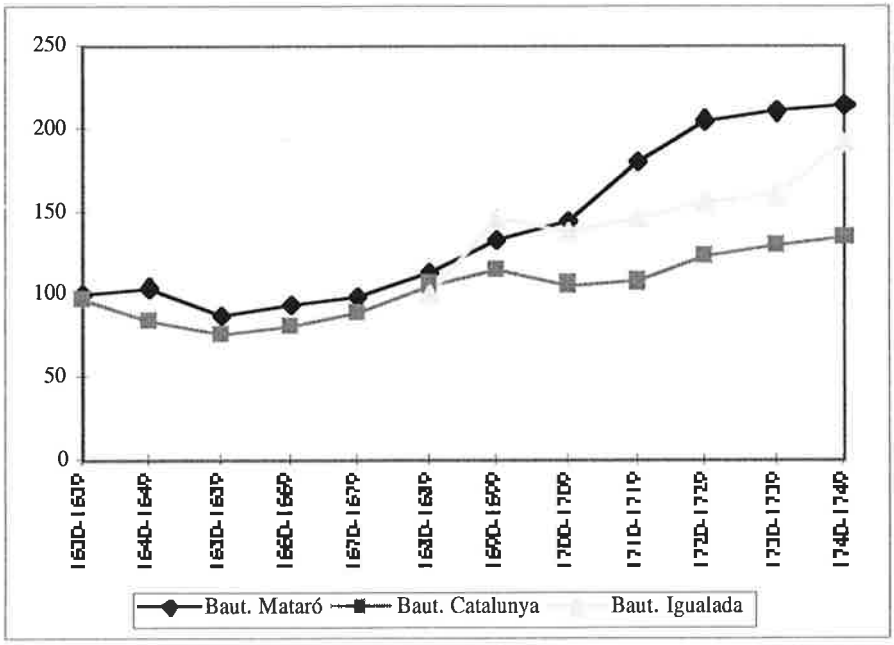

Fuente: Archivo parroquial de Santa María de Mataró y de Santa María de Igualada. J. Nadal (1988,1992).

Las curvas de matrimonios de ambas parroquias representadas en el gráfico 3, muestran trayectorias distintas. Mientras que la nupcialidad de Mataró, en este período, seria la variable explicativa del importante crecimiento demográfico que experimentó esta ciudad, especialmente desde inicios del setecientos, acorde con la tendencia de los bautismos como quedaba reflejado en el gráfico 1; en Igualada la nupcialidad permanecerá a niveles bastante estables, a excepción del segundo tercio del siglo XVII, en qué el número de nupcias decaerá. De hecho, a pesar de la lenta recuperación de los matrimonios a partir de 1680, los niveles de partida de la nupcialidad observados en Igualada, no se volverán a registrar.

Gráfico 3.- Evolución de los matrimonios de Mataró e Igualada y sus correspondientes medianas móviles (9 años).

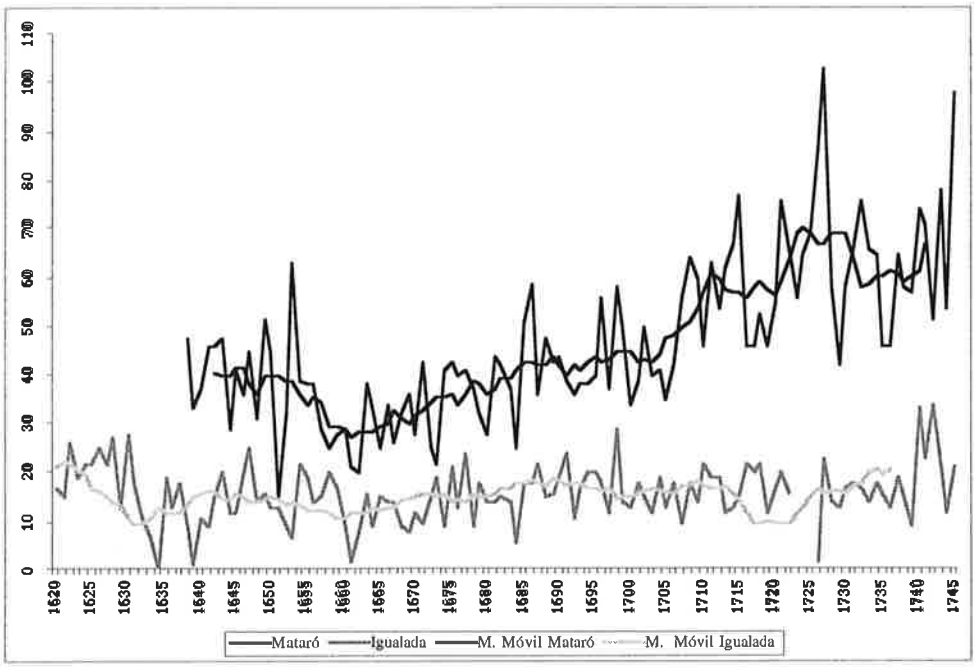

Fuente: Elaboración propia. Archivo parroquial de Santa María de Igualada y de Santa María de Mataró.

3.- Movilidad geográfica

A partir del análisis del origen geográfico [10] de los casos en estudio, para el conjunto del periodo se constata que en más de dos tercios de los matrimonios celebrados en Mataró, el cónyuge había nacido en esta misma localidad; en un porcentaje más reducido, tal y como puede apreciarse en la tabla 2 se situarían los novios originarios de las localidades del Maresme, seguidos por aquellos procedentes de comarcas vecinas y de las del resto de

[10] La variable lugar de nacimiento del novio se ha clasificado según 6 ámbitos territoriales: el propio municipio, municipios correspondientes a la misma comarca, municipios de las comarcas vecinas, el resto de comarcas de Catalunya, los originarios de Francia y otros lugares de nacimiento (tanto del estado español como de Europa).

Cataluña. Esta panorámica difiere de la observada en el estudio de Igualada ya que aunque en esta villa como cabe esperar, se daba un predominio de los novios autóctonos, su porcentaje era significativamente menor que el de Mataró. Sin embargo, los originarios de otras localidades de la misma comarca de l'Anoia doblan en porcentaje a los de Mataró .

Tabla 2.- Lugar de nacimiento del cónyuge, 1615-1745

	Mataró		Igualada	
	nº casos	%	nº casos	%
Autóctono	3207	64,55	1209	55.46
Misma Comarca	550	11,07	437	20.05
Comarcas vecinas	478	9.62	195	8.95
Otras comarcas	406	8.17	171	7.84
Francia	211	4,25	114	5.23
Otros	116	2,33	54	2.48

En ambas localidades, la movilidad matrimonial, mayoritariamente, no va más lejos del territorio catalán, es decir, el mercado matrimonial queda circunscrito, concretamente a las diferentes localidades vecinas a Mataró o a Igualada y sus respectivas comarcas, salvo durante la primera mitad del siglo XVII, que se registra un importante nombre de matrimonios procedentes de Francia[11].

En líneas generales, y según la periodización establecida, (ver apartado 1), en la evolución del lugar de nacimiento, se aprecia (gráficos 4 y 5), una tendencia al incremento en ambas villas el número de novios autóctonos, sin embargo, en Mataró se dará en detrimento de los procedentes de las localidades de otras comarcas de Cataluña, mientras que, en Igualada este mismo contingente tiende a aumentar. Al mismo tiempo, hay que destacar la progresiva disminución de inmigrantes franceses, no registrándose ya ningún caso entre 1732 y 1745[12], como era de esperar. También cabe señalar, en el caso de Mataró, el paulatino aumento del número de cónyuges procedentes tanto de diversas localidades del estado español como de algunas ciudades europeas, sobre todo, italianas: Nápoles, Mantua, Messina y Palermo.

11. La inmigración francesa que se registró en toda Catalunya desde mediados del siglo XVI y durante el XVII ha sido ampliamente documentada y estudiada, especialmente aquella que se asentó en el litoral catalán (J. Nadal; E. Giralt, 1960). Su importancia numérica y su imbrincación económica y demográfica se constata tanto en Mataró como en Igualada, como quedará expuesto más adelante.

12. En Igualada no se aprecia la radical desaparición de los procedentes de Francia, ya que se agruparon en una misma categoría con los originarios de otras ciudades españolas y europeas.

Gráfico 4.- Lugar de nacimiento del cónyuge por períodos, Mataró.

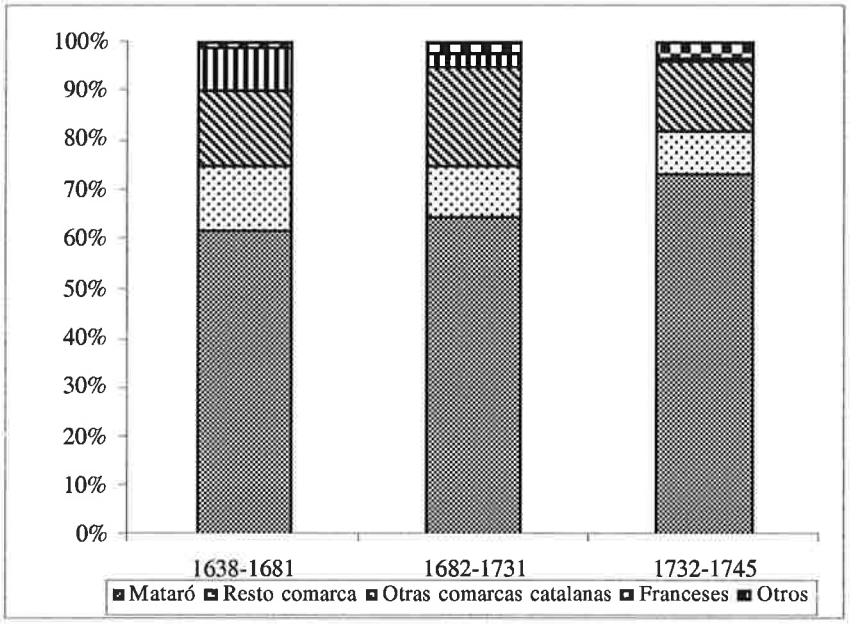

Fuente: Archivo Parroquial de Santa María de Mataró.

Gráfico 5.- Lugar de nacimiento del cónyuge por períodos, Igualada.

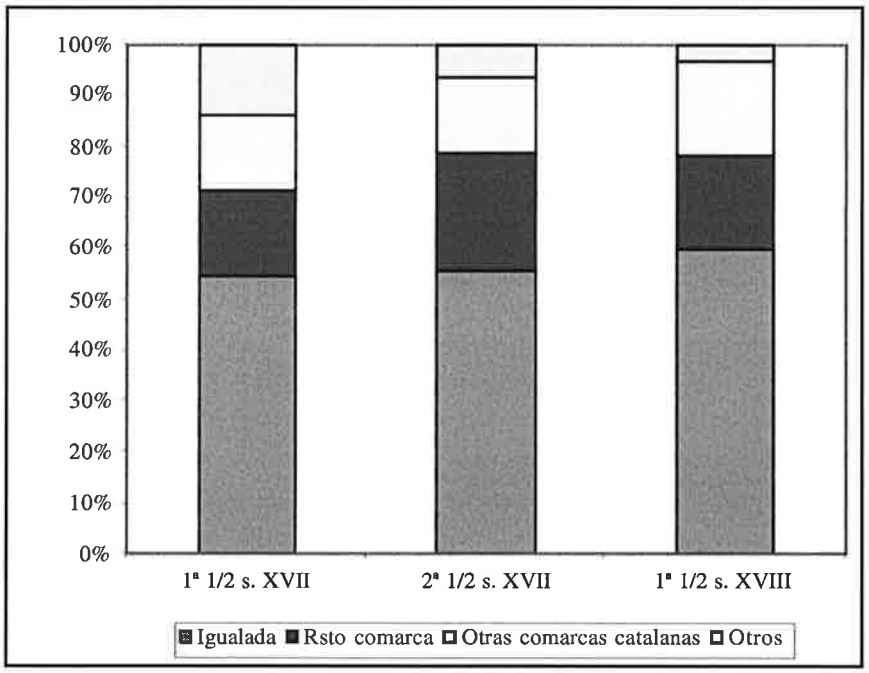

Fuente: Archivo Parroquial de Santa María de Igualada.

4.- Evolución de la estructura socioprofesional

La ciudad de Mataró experimentó a lo largo del siglo XVII y principios del siglo XVIII una importante expansión urbanística y un notable crecimiento económico, acompañados de un gran dinamismo demográfico. Este importante auge se plasmará urbanísticamente en la expansión de la ciudad fuera de sus murallas hacia el mar, y su desarrollo económico se basará en cuatro factores principales: la potenciación de la actividad vitivinícola, el comercio, el tráfico marítimo y la producción de ciertos oficios vinculados al artesanado (García Espuche, A., Guàrdia Bassols, M, 1989; Llovet, J, 2000).

La estructura socioprofesional de Mataró entre 1638 y 1745 difiere substancialmente de la que presentaba la villa de Igualada (ver tabla 3) para este mismo período, donde un importante porcentaje de la actividad económica se encuadraba en el artesanado (61,04%), y, en menor, grado en la agricultura (28,22%). Mataró, se nos presenta como una sociedad repartida básicamente en tres sectores de actividad: Artesanado (30,7%), Agricultura (28,71%), y Marinería y Pesca (26,25%); el porcentaje restante está formado por el comercio, las profesionales liberales, el transporte y, por último, el estamento militar.

Debido a la configuración del mercado laboral de Mataró, y al desarrollo y relevancia que adquirirán algunos oficios, se ha optado, por el análisis de todos los sectores de actividad, y no solamente del artesanado, como rezaba en el título de la presente comunicación.

Así pues, lógicamente, como se observa en el gráfico 6, el cónyuge se va integrando mayoritariamente dentro de los tres sectores de actividad predominantes en la ciudad de Mataró, los cuáles adquirirán un importante auge a partir de último decenio del siglo XVII, aunque el recorrido seguido por los tres sectores, como veremos, presentarán unas características que los diferenciarán.

El artesanado se convertirá a partir del último tercio del siglo XVII en el sector de actividad predominante. Las ramas de actividad del artesanado que adquirirán una mayor relevancia, serán por orden de importancia el calzado compuesto por zapateros y alpargateros y cordeleros; seguido del trabajo de la madera y la construcción, destacando carpinteros y albañiles, y por último, el textil, el cuál obtendrá una notable importancia gracias a la manufactura de la seda.[13]. Otro grupo de oficios, lo representan aquellos que tendrán cierta importancia en el siglo XVII, pero que empezarán a perder peso entrada la centuria siguiente,

---

[13]Delgado, J. M. (1988). La industria de la seda no llegó a tener nunca, en Catalunya, un papel tan importante como en Valencia. No obstante, adquirió cierta relevacia en las localidades donde exclusivamente se desarrolló: Barcelona, Mataró, Manresa , Tortosa y Reus, especialmente hasta la primera mitad del siglo XVIII.

como son los vidrieros[14], herreros, cuchilleros, armeros y sastres. Por último, cabe mencionar que las actividades relacionadas con los curtidos y la fabricación de barriles se mantendrán estables a lo largo del período.

Tabla 3.- Estructura socioprofesional de Mataró e Igualada, 1615-1745.

	Mataró nº casos	%	Igualada nº casos	%
Agricultura	**1400**	**28,71**	**589**	**28,22**
bracero y trabajador	967	69,07	-	-
payes	321	22,93	587	
Marinería y pesca	**1280**	**26,25**	-	-
Marinero	865	67,58	-	-
Pescador	367	28,67	-	-
Artesanado	**1497**	**30,70**	**1274**	**61,04**
Textil	***245***	***16,36***	***608***	***40,61***
Seda	146	9,75	53	3,54
Lana	36	2,40	492	32,87
Metal	***231***	***15,43***	***168***	***11,22***
Cuchillero	67	4,48	32	2,14
Herrero	61	4,07	48	3,21
Armero	35	2,34	64	4,28
Piel	***69***	***4,61***	***172***	***11,49***
Curtidor	23	1,54	131	8,75
Vidrio	***42***	***2,81***	-	-
Cerámica	***23***	***1,54***	-	-
Calzado	***258***	***17,23***	***154***	***10,29***
Cordelero y Alpargatero	118	7,88	66	4,41
Zapatero	140	9,35	88	5,88
Construcción y trabajo de la madera	***386***	***25,78***	***74***	***4,94***
Tonelero	114	7,62	-	-
Carpintero	82	5,48	34	2,27
Albañil	129	8,62	28	1,87
Confección	***191***	***12,76***	***91***	***6,08***
Sastre	172	11,49	43	2,87
Artes plásticas y música	***33***	***2,20***	***7***	***0,47***
Otros oficios	***19***	***1,27***	-	-
Profesiones liberales	**185**	**3.79**	**110**	**5.27**
Estamento militar	**69**	**1.42**	**17**	**0.81**
Comercio	**269**	**5.52**	**92**	**4.41**
Transporte	**176**	**3.61**	**5**	**0.24**

[14]Garcia Espuche, A; Guardia Bassols, M. (1989); Llovet,J. (2000). El número de vidrieros no va en consonancia con la importancia real que tuvo esta industria durante el siglo XVI y XVII, en el desarrollo económico de la ciudad de Mataró. Existía un binomio Barcelona-Mataró: la producción se realizaba en Mataró, los acabados en Barcelona y la comercialización en o desde esta capital.

Gráfico 6.- Evolución por decenios de la estructura socioprofesional, Mataró.

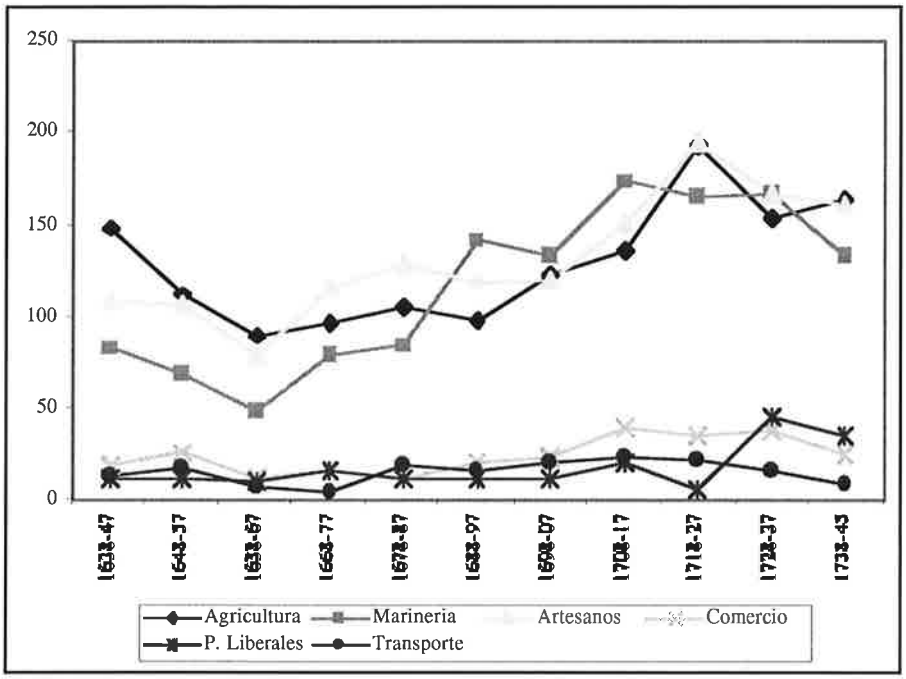

Gráfico 7.- Evolución por decenios de los principales oficios del artesanado, Mataró.

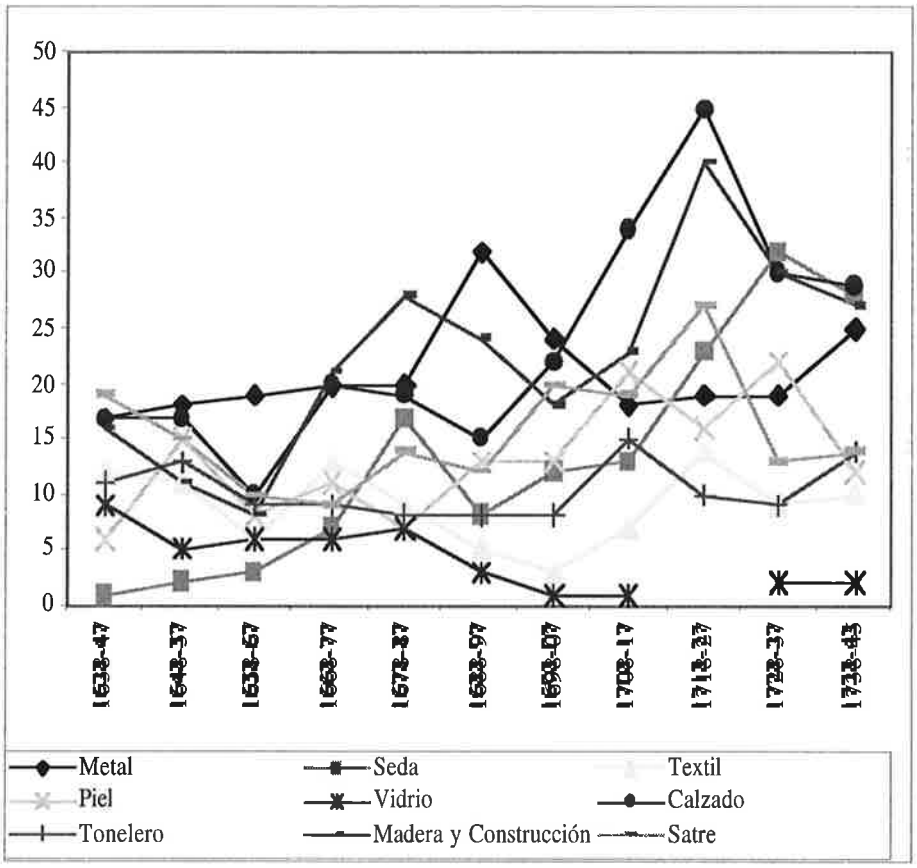

La evolución de la agricultura, muestra como el campesinado, grupo mayoritario a inicios del siglo XVII, formado básicamente por braceros y payeses, se irá intercalando con el artesanado y la marinería y la pesca a partir del decenio 1678-1688; lo cuál evidenciaría ciertos trasvases de efectivos entre estos tres sectores de actividad. En este sentido, cabría resaltar, que entre 1708 y 1737, el número de esposos del sector agrícola adquiere los mismos niveles que el del artesanado, aspecto que nos induce a pensar, vista la trayectoria de los braceros (ver gráfico 8), que un importante porcentaje de estos podía realizar también actividades artesanales[15]. Al mismo tiempo, el descenso de los payeses habría que relacionarlo con la implicación en el crecimiento urbano que experimentó la ciudad de Mataró en los siglos XVI y XVII, que conllevará a la progresiva integración de este colectivo rural en actividades urbanas, especialmente relacionadas con el comercio[16] .

Gráfico 8.- Evolución por decenios de payeses y braceros, Mataró.

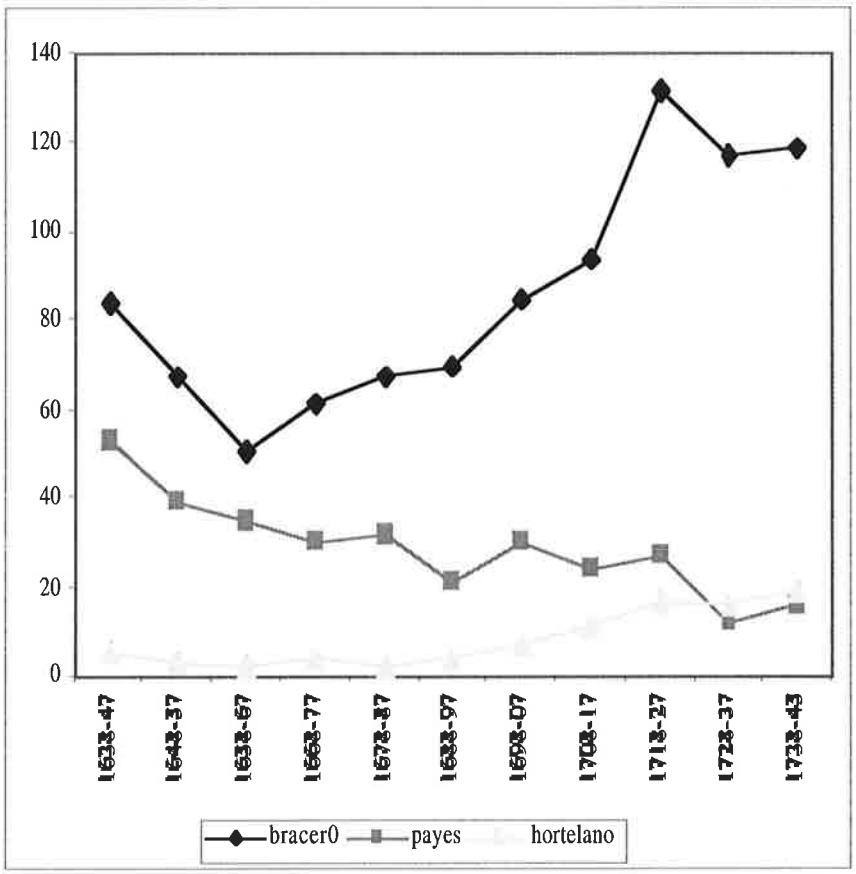

[15].Llovet, J, (2000: 148). El número de braceros llegó a ser tan importante en Mataró durante el siglo XVII, que se constituyeron en cofradía. Este autor argumenta que la diversidad de las actividades económicas de Mataró habría hecho proliferar el número de braceros, los cuáles podrían alternar actividades agrarias con las artesanales.

[16]Un primer sondeo de la variable oficio del padre y del hijo corroboraría este aspecto, puesto que se aprecia que cuando el hijo se dedica al comercio, o bien el progenitor era comerciante, o bien pertenecía al campesinado.

El otro gran sector de actividad sobre el que se sustentaba la economía de Mataró era la marinería y pesca. La evolución de la marinería, es de especial interés, ya que a partir del decenio 1678-87 experimenta una gran expansión, principalmente debido al auge que tomarán los marineros, mientras que los pescadores tenderán a disminuir a partir de esas mismas fechas ¿Hasta qué punto se puede afirmar, con el nivel de análisis realizado que se produce un trasvase de efectivos entre estos dos oficios? Los datos así parecen indicarlo, de hecho, esta hipótesis iría en consonancia con los resultados de un estudio de diferentes características, referente al proceso de urbanización de la ciudad de Mataró entre 1500 y 1900, en el cuál se constata como una importante proporción de yernos de pescadores eran marineros (García Espuche, A; Guàrdia Bassols; M., 1989). En la misma dirección apuntarían los resultados obtenidos por J. Nadal (1961, 1992: 164-166) en su estudio sobre la localidad de Palamós entre 1705-1839, en el cuál el autor pone en evidencia un aumento del número de marineros y un descenso de los pescadores, lo que le lleva a afirmar que muchos de estos marineros eran hijos de antiguos pescadores.

Gráfico 9.- Evolución por decenios de pescadores y de marineros, Mataró.

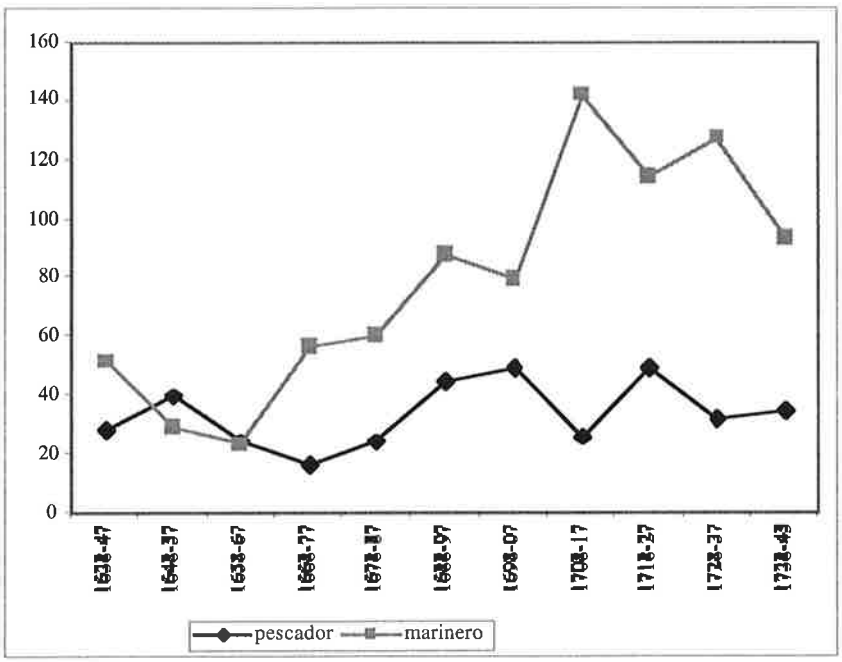

Por último, queremos resaltar la importancia que comerciantes y arrieros tuvieron en una ciudad cuya gran parte de su desarrollo económico se basaba en la actividad comercial[17]. Si se observa el gráfico 10, el comercio destaca muy por encima del transporte salvo en el

[17]Llovet, J. (2000: 149-155) Durante el siglo XVII, Mataró se transforma en un centro receptor y distribuidor de mercancías debido, entre otros factores, a su ubicación en el radio de influencia de Barcelona y a una menor fiscalidad respecto de la metrópoli.

período 1678-87, a partir del cuál su evolución transcurrirá en paralelo, hasta inicios del XVIII, momento en que iniciarán trayectorias divergentes.

Gráfico 10.- Evolución por decenios del transporte y del comercio, Mataró.

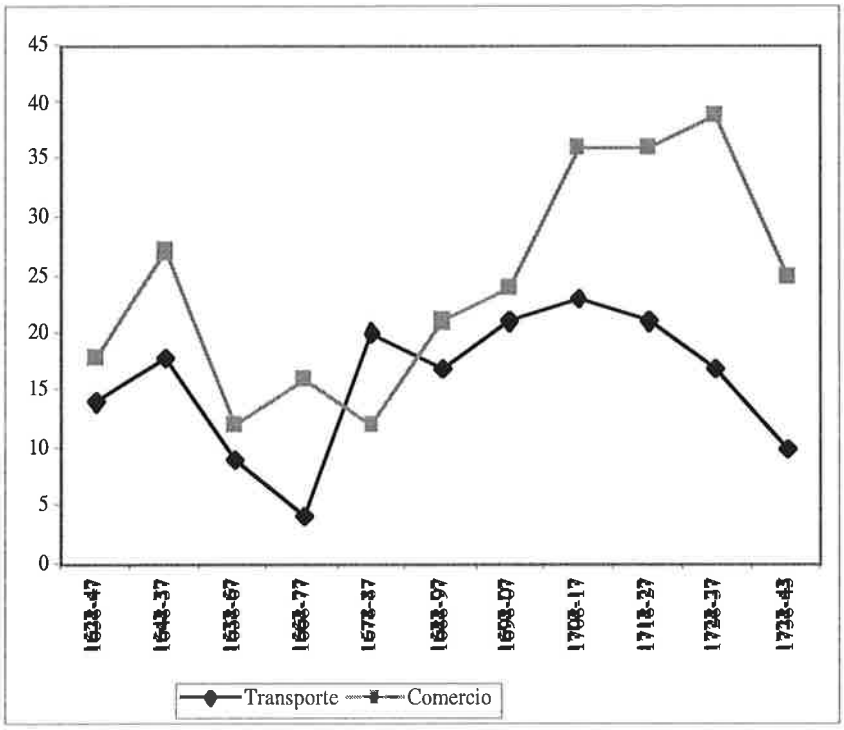

5.- La procedencia geográfica según la actividad profesional

5.1.- Movilidad geográfica y expansión del oficio

Una vez analizada la evolución de los oficios más relevantes de Mataró, nos adentraremos en el análisis del cruce de las variables lugar de nacimiento y oficio. El objetivo (enunciado en el apartado metodológico) lleva implícito una doble finalidad, detectar si existe una relación directa entre la expansión del oficio y la atracción de mano de obra foránea, es decir, si cuanto más se expansiona un oficio, el contingente de inmigrantes aumenta y viceversa; al mismo tiempo, que también queremos observar si existe una movilidad profesional especializada desde el lugar de origen. Estos aspectos que ya se han visto confirmados para ciertas ciudades catalanas durante el proceso de industrialización[18]„ quedan por dilucidar, en gran parte, para aquellas localidades donde predominaron los menestrales[19].

---

[18].Camps, E. (1995); Llonch, M. , Sancho, S. (1991). Las áreas de reclutamiento de la población inmigrada a Terrassa, Sabadell y Manlleu, cubren las cuencas de los ríos Ter y Llobregat, zonas de fuerte tradición de la pañería, y con posterior implantación de la industria textil.

[19]Torras, J. (1992: 11-31) Igualada., a lo largo del siglo XVII, no dejó de recibir un auténtico flujo de tejedores y artesanos especializados de origen catalán.

La primera constatación que se deduce a lo largo de los 11 períodos en estudio, tal como cabría esperar (ver gráfico 4), es que ningún oficio registra mayor porcentaje de foráneos que de autóctonos. No obstante, se pueden distinguir características interesantes al respecto:

- un predominio de foráneos en relación a los autóctonos en la mayoría de los años puede observarse sólo en aquellos oficios relacionados con el textil seguido de los braceros y los payeses. También, cabe señalar en los oficios de curtidores y albañiles, una primacía de foráneos sobre autóctonos aunque en un orden inferior.

- un predominio de autóctonos en cada uno de los decenios se da en los marineros, pescadores, sastres, comerciantes, arrieros y en las actividades que utilizaban como materia prima el hierro.

- quedarían por mencionar aquellos oficios en los cuáles el porcentaje de foráneos, sólo supera a los autóctonos en un período concreto: tejedores de seda, zapateros y alpargateros, carpinteros y toneleros.

No quisiéramos dejar de apuntar, que en líneas generales, la proporción de autóctonos es siempre superior en todos los oficios a partir de 1728, exceptuando los activos del textil.

Esta panorámica nos lleva directamente a comprobar una de las primeras cuestiones planteadas: ¿existiría una vinculación entre expansión del oficio e incremento del contingente foráneo? En los cinco oficios donde existe un mayor número de inmigrantes se constata que solamente en el caso de los payeses, a pesar de que va perdiendo efectivos a lo largo del período, se cumpliría dicho supuesto, mientras que en los cuatros oficios restantes (braceros, actividades textiles, curtidores y albañiles) independientemente de su evolución, dicha correlación no parece darse.

En los oficios con predominio de autóctonos sólo se cumple parte de la cuestión planteada. Así, marineros, pescadores y comerciantes, muestran que en períodos donde hay una mayor expansión del oficio existe también una tendencia al incremento de inmigrantes. Por el contrario, en el transporte, - oficio que a pesar de ser autóctono presenta una importante proporción de foráneos -, se observa, en años de disminución de efectivos, reducción de la proporción de foráneos. Dentro de este mismo grupo, los sastres y los oficios relacionados con el hierro, no cumplen dicho supuesto, ya que, tanto en épocas de expansión como de recesión del oficio el número de inmigrantes aumenta o disminuye indistintamente.

Tabla 4.- Lugar de nacimiento del cónyuge según el oficio o rama de actividad, en decenios, Mataró.

	1638-47		1648-57		1658-67		1668-77		1678-87		1688-97		1698-07		1708-17		1718-27		1728-37		1738-47	
	Autóctonos	*Foráneos*	*Autóctonos*	*Foráneos*	*Autóctonos*	*Foráneos*	*Autóctonos*	*Foráneos*	*Autóctonos*	*Foráneos*	*Autóctonos*	*Foráneos*	*Autóctonos*	*Foráneos*	*Autóctonos*	*Foráneos*	*Autóctonos*	*Foráneos*	*Autóctonos*	*Foráneos*	*Autóctonos*	*Foráneos*
Bracero	-	+	-	+	+	-	-	+	-	+	-	+	-	+	-	+	+	-	+	-	+	-
Payés	-	+	-	+	-	+	-	+	+	-	+	-	=	=	-	+	+	-	+	-	-	+
Marinero	+	-	+	-	+	-	+	-	+	-	+	-	+	-	+	-	+	-	+	-	+	-
Pescador	+	-	+	-	+	-	+	-	+		+	-	+	-	+	-	+	-	+	-	+	-
Textl	+	-	+	-	-	+	-	+	-	+	-	+	-	+	-	+	-	+	-	+	=	=
Sastre	+	-	+	-	+	-	+		+	-	+	-	+	-	+	-	+	-	+	-	=	=
Seda	+		+		+	-	+	-	+	-	+	-	=	=	+	-	-	+	+	-	+	-
Piel	+		+	-	=	=	-	+	=	=	-	+	=	=	-	+	=	=	+	-	+	-
Calzado	+	-	+	-	-	+	+	-	+	-	+	-	+	-	+	-	+	-	+	-	+	-
Albañil	+	-	-	+	=	=	-	+	+	-	-	+	+	-	=	=	+	-	+	-	+	-
Carpintero	+	-	+		+	-	+	-	+	-	+	-	+	-	-	+	+	-	+	-	+	-
Metal	+	-	+	-	+	-	+	-	+	-	+	-	+	-	+	-	+	-	+	-	+	-
Tonelero	+	-	+	-	+	-	-	+	+	-	+	-	+	-	+	-	+	-	+	-	+	-
Vidriero	+		+	-	+		-	+	+		+		+			+			=	=	=	=
Comercio	=	=	+	-	+	-	+	-	+	-	+	-	+	-	+	-	+	-	+	-	+	-
Transporte	+	-	=	=	+	-	=	=	+	-	+	-	+	-	+	-	+	-	+	-	+	-

Nota: El signo más(+), significa que hay un predominio de novios autóctonos, el menos (-), que hay un predominio de novios foráneos, y el igual (=), que se da el mismo número de casos para auctótconos que para foráneos.

Por último, de aquellos oficios que presentan un predominio de foráneos únicamente en algún período, sólo en las actividades de la seda y de la madera, en épocas más expansivas correspondería una mayor presencia de foráneos, y viceversa. El calzado muestra una correlación inversa, y en el caso de los toneleros, oficio, por otra parte, muy estable, se da la misma proporción de inmigrantes que de autóctonos a lo largo del período.

En conclusión, vemos pues, que independientemente del volumen de autóctonos que presenta cada uno de los oficios, siempre hay un porcentaje significativo de foráneos, aunque la presencia de estos no siempre vaya acorde con la expansión de los mismos. Parecería que solamente en aquellas actividades como las del payés la seda, el comercio, el transporte y la madera se cumpliría en mayor medida. De hecho, algunos de estos oficios son los que presentaban, como hemos visto, una mayor expansión y sobre lo cuáles se sustentaba el desarrollo de la actividad económica de estos años en Mataró.

5.2.- Movilidad geográfica y especialización

Una vez constatada la importancia de los efectivos foráneos en la estructura socioprofesional de la ciudad de Mataró, cabe ahora preguntarnos si existía una especialización del oficio desde el lugar de origen.

La distribución territorial de esta inmigración[20], tal como habíamos avanzado (ver apartado 2), y como puede observarse en el mapa, dibuja un radio de atracción alrededor de la ciudad de Mataró y de sus comarcas vecinas. Sin embargo, también destacarían algunas localidades más lejanas, que son a su vez capitales de comarca. A partir de estas localidades de origen se ha procedido a examinar el oficio de los inmigrantes por períodos tal y como queda recogido en la tabla 5.

La característica general que se observa es que prevalece la proximidad geográfica como origen de los inmigrantes a lo largo de todo el período; así unas determinadas localidades ubicadas todas ellas en la propia comarca, a excepción de Barcelona, envían efectivos independientemente del oficio.

Debido al papel que desempeña Barcelona como metrópoli, y a sus interrelaciones socioeconómicas con Mataró, será la ciudad condal la que enviará el mayor contingente de foráneos por oficios. No obstante, nos parece interesante destacar como un conjunto de actividades económicas de los originarios de Barcelona muestran unos porcentajes poco significativos: payés, bracero, sastre, carpintero y albañil. Precisamente, en dos de estos

[20].Se ha optado por cartografiar aquellas localidades de origen que enviaban un mayor número de efectivos de un mismo oficio.

oficios se aprecia un origen geográfico común, como es el caso de los albañiles y braceros procedentes de Francia. Estos resultados concuerdan con los obtenidos por J. Nadal y E. Giralt (1960), los cuales argumentarían que esta mano de obra especializada se instala definitivamente en la zona de Mataró debido al excepcional desarrollo agrario y urbanístico que experimenta a lo largo del siglo XVII. Lo mismo ocurría en la villa de Igualada donde C. Ros (1997), detectaba, sobre todo, para la primera mitad del siglo XVII, un importante flujo de inmigrantes franceses en ambos oficios.

Mapa 1. Principales localidades de origen de inmigrantes que llegan a Mataró.

Maresme:
Arenys de Mar
Arenys de Munt
Argentona
Cabrera de Mar
Calella
Canet de Mar
Dosrius
Orrius
Pineda de Mar
Premià de Mar
Premià de Dalt
Sant Andreu de Llavaneres
Sant Pol de Mar
Sant Vicenç de Montalt
Teià
Vilassar de Mar
Vilassar de Dalt

Alt Penedès:
Vilafranca del Penedès

Anoia:
Igualada

Bages:
Manresa

Gironès:
Llagostera

Baix Empordà:
Palamós
Sant Feliu de Guixols

Osona:
Vic

Selva:
Blanes
Lloret de Mar
Tossa de Mar

Vallès Oriental:
Caldes de Montbui
Granollers
Llinars
Sant Pere de Vilamajor

Vallès Occidental:
Terrassa

Francia:
Obispado de Miralpeix
Obispado de Comenge
Obispado de Pamiers
Obispado de Auch

Nota: Se ha relacionado nominalmente los lugares de procedencia de Francia al no disponer de la cartografía adecuada.

Tabla 5.- Principales localidades de origen de los inmigrantes de Mataró.

	1638-47	1648-57	1658-67	1668-77	1678-87	1688-97	1698-07	1708-17	1718-27	1728-37	1738-47
Arenys de mar	Comercio		Marinero	Comercio	Bracero	Bracero Comercio	Bracero Marinero	Bracero Marinero Comercio	Bracero Marinero	Marinero	Bracero
Arenys de Munt					Metal					Metal Seda	Metal
Argentona	Payés Calzado	Payés	Payés	Payés	Payés Calzado	Bracero Payés Seda	Bracero Payés Calzado	Bracero Payés	Bracero Payés Calzado	Bracero Seda	Bracero Calzado
Barcelona	Marinero Pescador Comercio	Marinero Transporte Comercio	Marinero Calzado Comercio	Metal Vidrio	Marinero Seda Tonelero	Marinero Metal Seda Piel	Marinero Calzado Comercio	Pescador Seda Tonelero Piel Comercio	Marinero Pescador Seda Textil Comercio Vidrio	Calzado Seda Piel Comercio	Metal Seda Textil Transporte Comercio
Blanes			Comercio			Marinero	Marinero	Marinero	Marinero Comercio		Marinero
Cabrera	Payés Metall	Bracero Payés	Bracero Payés Metal Sastre	Bracero Payés Seda	Bracero Payés Metal Seda	Bracero Sastre Albañil	Sastre	Bracero Payés Albañil	Payés Albañil	Bracero Sastre	Bracero Payés Seda
Cabrils											
Caldes de Montbui								Textil		Textil	
Calella	Tonelero	Tonelero						Transporte			Transporte
Canet de Mar		Tonelero				Marinero		Marinero			Marinero
Dosrius	Textil	Bracero	Textil	Bracero	Bracero	Bracero	Bracero	Bracero	Bracero	Bracero	Bracero
França	Bracero Albañil	Bracero Transporte	Bracero	Bracero Albañil	Bracero Transporte	Bracero Albañil	Bracero Transporte Albañil				
Granollers	Metal Sastre			Calzado	Calzado		Metal	Calzado	Calzado Comercio Sastre	Metal Comercio	Comercio
Llagostera											Sastre
Llinars								Sastre	Sastre		
Lloret de Mar							Marinero Sastre	Marinero	Marinero Sastre		
Manresa				Textil	Metal Seda	Metal Piel	Metal Textil Piel	Metal Seda Piel	Metal Textil Piel	Metal Textil Piel	Seda
Orrius					Sastre	Sastre					
Palamós						Marinero	Marinero			Marinero	Marinero
Pineda de Mar			Metal		Metal		Sastre	Metal		Sastre	
Premià			Tonelero	Tonelero							
Sant Andreu de Llavaneres	Bracero Payés	Bracero Textil	Bracero	Bracero Payés Marinero	Bracero Payés Marinero	Bracero Marinero Tonelero	Bracero Payés Marinero	Bracero Payés Marinero Tonelero	Bracero Marinero Textil	Bracero Payés	Bracero Payés Marinero Tonelero
Vilamajor	Bracero Calzado		Bracero	Bracero Calzado				Bracero Calzado	Bracero	Bracero Calzado	Bracero
Sant Pol de Mar						Pescador	Pescador		Pescador		
Teià									Tonelero	Tonelero	
Terrassa			Textil	Textil							
Tossa											
Vic		Comercio	Comercio				Comercio				
Vilafranca del Penedès			Calzaddo	Calzaddo		Calzaddo				Calzaddo	
Vilassar	Pescador		Pescador	Albañil	Albañil	Pescador Calzaddo Albañil	Calzaddo Albañil	Pescador Calzaddo	Calzaddo Albañil	Pescador	Pescador Calzaddo

La especialización por lugar de origen se muestra claramente en aquellos oficios relacionados con la industria de la seda y de la piel. De Barcelona y de Manresa, proceden a partir de 1678 los inmigrantes que se integran en dichos oficios, dándose, pues, una coincidencia geográfica y cronológica. La producción de la piel que fue una importante actividad económica durante el siglo XVII en Manresa, empezó a ceder su supremacía a la industria sedera durante el siglo XVIII (Ferrer Alòs, Ll., 1986), coincidiendo con el auge que experimentó la sedería en Mataró en el mismo período. Igualada, importante centro productor de curtidos a lo largo del siglo XVII, también recibirá un significativo contingente originario de Manresa, especialmente durante la primera mitad del seiscientos. No obstante, la movilidad de los curtidores que llegan a Mataró nos hace apuntar, que podría estar relacionada con la decadencia que experimenta este oficio en Manresa, desde finales del siglo XVII, puesto que en Mataró ese oficio no era una actividad económica destacable, mientras que en Igualada donde el oficio estaba en expansión, recibirá a los especialistas manresanos antes de que el oficio entre en decadencia.

Por otra parte, los oficios relacionados con la marinería y la pesca, aunque tendrán en común que todos reciben foráneos procedentes de localidades marítimas próximas a Mataró, se detecta un lugar de nacimiento distinto entre pescadores y marineros; de este modo, estos últimos, son originarios de localidades que tienen puertos comerciales de cabotaje como Palamós, Lloret de Mar, Blanes, y Arenys de Mar[21]. En cambio, los pescadores proceden de Vilassar y Sant Pol de Mar, localidades principalmente pesqueras.

Por último, los inmigrantes que se integran al comercio muestran una significativa especialización por lugar de origen, ya que, proceden tanto de localidades del interior de Cataluña, como Vic y Granollers, ciudades con una fuerte implantación del comercio e importantes centros comarcales de redistribución de mercancías, como de Barcelona, Arenys de Mar y Blanes. núcleos más relacionados con el comercio marítimo.

El resto de oficios parece no presentar una movilidad socioprofesional especializada por lugar de origen. Toneleros, arrieros, trabajadores del textil y vidrieros, conformarían este grupo. Sin embargo, existe otro grupo de oficios integrado por sastres, y actividades relacionadas con el calzado y el metal, en el cuál parecería intuirse una cierta especialización territorial, aunque para la presente comunicación no dispongamos de suficientes elementos que nos permitan corroborarla.

---

21 . Segarra Blasco, A. (1994:168-169). Los puertos del Maresme y de la Costa Brava participaban activamente en la comercialización de la producción excedentaria de vino y aguardiente de sus respectivas comarcas. En conjunto, despachaban aproximadamente una cuarta parte de las exportaciones de vinos catalanes.

6.- Conclusiones

El objetivo de nuestra comunicación se basaba en la comparación de la movilidad geográfica y socioprofesional del artesanado de Mataró e Igualada entre 1620 y 1745, a fin, de poder observar si la movilidad geográfica mostraba una correlación con la expansión de los oficios en ambas localidades y al mismo tiempo, pretendíamos detectar, componentes de especialización por zonas de origen de la inmigración. Mataró e Igualada se nos presentan como dos sociedades con un gran dinamismo económico y demográfico. El mercado matrimonial a lo largo del período analizado, irá afianzando el peso de los cónyuges autóctonos en ambas localidades, no obstante en Mataró se puede observar como este incremento se dará en detrimento del contingente de los novios procedentes de otras comarcas catalanas, mientras que en Igualada estará en función de la reducción de los cónyuges originarios de las localidades de la propia comarca.

A pesar de ser dos sociedades con predominio de autóctonos, existe un significativo contingente de foráneos en la estructura socioprofesional que incidirá de manera más importante en determinados oficios, independientemente de la trayectoria seguida por estos. Carpinteros y albañiles, zapateros, sederos, braceros y marineros, componen el grupo de oficios que experimentan una mayor expansión. No obstante, la correlación entre expansión de oficio e incremento del número de inmigrantes y viceversa parecería darse solamente en los sederos y los carpinteros, mientras que, en los marineros únicamente se aprecia en épocas de auge del oficio. De los oficios que no se expansionan, en tres de ellos, payeses, comerciantes y arrieros se observa una relación directa entre trayectoria del oficio y número de foráneos que reciben. Parecería, pues, que la hipótesis planteada entre trayectoria del oficio y contingente de inmigrantes, en el caso de Mataró, no se cumpliría, en líneas generales, sino que, el número de inmigrantes es más relevante en aquellas actividades sobre las cuáles se sustentaba el desarrollo económico de la ciudad. De hecho, en todas ellas, a excepción de los arrieros, también se aprecia una especialización según el lugar de nacimiento.

El rasgo característico de esta movilidad geográfica es que si bien la distancia guarda relación inversamente proporcional al contingente inmigratorio, parecería que la proximidad geográfica guarda más relación con las estrategias matrimoniales ligadas a determinados oficios, mientras que a mayor distancia, más significación adquiere la atracción económica y la propia especialización.

En conclusión, aunque a través de este trabajo hayamos podido poner en evidencia cierta relación entre movilidad geográfica e importancia socioeconómica del oficio, así como la existencia de una movilidad geográfica especializada, es difícil a partir del nivel de análisis utilizado en esta comunicación ahondar más en los objetivos formulados, puesto que indudablemente las cuestiones planteadas abarcan una problemática mucho más amplia.

Bibliografía

ARRANZ, M., (1981), "Los profesionales de la construcción en la Barcelona del siglo XVIII", Pedralbes, 1, pp. 295-306.

BURGOS, J., (1994), "Gremio, familia artesana y propiedad. Libreros e impresores en la Barcelona del siglo XVIII", a *Pre-Actas del Congrès de Historia de la Familia*, Múrcia, pp. 763-773.

CAMPS CURA, E., (1995), *La formación del mercado de trabajo industrial en la Catalunya del siglo XIX*, Madrid, Ministerio de Trabajo y Seguridad Social.

DE VRIES, J., (1979), *La economia de Europa en un periodo de crisis, 1600-1750*, Madrid, Cátedra.

DELGADO, J. Mª, (1988), "Les transformacions de la manufactura al segle XVIII", Salvat, Barcelona, pp. 241-256.

FERNÁNDEZ DÍAZ, R., (1995), "Artesans, botiguers i comerciants", a DE RIQUER, B. (dir.), *Història, Política, Societat i Cultura dels Països Catalans*, vol. 5, "Desfeta Política i embranzida econòmica, segle XVIII", Enciclopèdia Catalana, Barcelona, pp. 288-303.

FERRER i ALÒS, Ll., (1986), *Els orígens de la industrialització a la Catalunya Central,* Dalmau Editors, Barcelona.

FONTANA, J., (1988), "La fi de l'Antic Règim i la industrialització, 1787-1868", VILAR, P. (dir.), *Història de Catalunya*, Edicions 62, Barcelona.

GARCIA ESPUCHE, A, (1998), *Un siglo decisivo. Barcelona y Catalunya, 1550-1640*, Madrid, Alizanza Editorial.

GARCIA ESPUCHE, A.; GUÀRDIA BASSOLS, M.,(1989), *La construcció d'una ciutat: Mataró 1500-1900*, Patronat Municipal de Cultura de Mataró, Editorial Alta Fulla, Mataró.

HUGUET, R., (1990), *Els artesans de Lleida*, pagès editors, Lleida.

IGLESIES FORT, J., (1981), *El fogatge de 1553*, Barcelona, Fundació Salvador Vives Casajuana, 2 vols.

IGLESIES FORT, J., (1974), *Estadístiques de població de Catalunya. El primer vicenni del segle XVIII*, Barcelona, Fundació Salvador Vives Casajuana, 3 vols.

LLONCH, M.; SANCHO, S. (1991) "La movilidad en el marco de la Transición Demográfica: la Cataluña interior, 1755-1990", LIVI BACCI (coord.) *Modelos Regionalesde la transición demográfica en España y Portugal*, Instituto de Cultura Juan-Gil-Albert, Seminari d'Estudis sobre la població del País Valencià, Alacant.

LLOVET, J., (2000), *Mataró. Dels orígens de la vila a la ciutat contemporània*, Caixa Laietana, Mataró,

MALUQUER DE MOTES, (1994), "La gran transformació. Industrialització i modernització a la Catalunya del segle XIX", NADAL, J. Et altris (dir.), *Història Econòmica de la Catalunya Contemporània*, Barcelona, Enciclopèdia Catalana, pp. 41-186.

MOLAS i RIBALTA, P., (1970), *Los gremios barceloneses del siglo XVIII. La estructura corporativa ante el comienzo de la Revolución Industrial*, Confederación Española de Cajas de Ahorros, Madrid

NADAL, J. (1975), *El fracaso de la revolución industrial en España, 1814-1973*, Barcelona, Ariel Historia.

NADAL, J. (1992), *Bautismos, desposorios y entierros. Estudios de historia demográfica*, Barcelona, Ariel Historia

NADAL, J.; GIRALT, E., (1960), *La population catalane de 1553 a 1717*, SEVPEN, Paris.

ROS, C.; (1997), *Les famílies menestrals a la Catalunya moderna. El cas dels menestrals d'Igualada, 1615-1750*, Trreball d'Iniciació a la Recerca, Institut Universitari d'Història Jaume Viccens Vives, Universitat Pompeu Fabra.

SEGARRA BLASCO, A., (1994), *Aiguardent i mercat a la Catalunya del segle XVII*, Eumo Editorial, Vic.

TORRAS, J. (1984) "Especialización agrícola e industria rural en Cataluña en el siglo XVIII", *Revista de Historia Económica*, II, 3, pp. 113-127.

TORRAS, J. (1992) "Gremio, familia y cambio económico. Pelaires y tejedores en Igualada, 1695-1765", *Revista d'Història Industrial*, 2, pp.11-31

TORRAS;J., (1994), "L'economia catalana abans del 1800", NADAL, J. Et altris (dir.), *Història Econòmica de la Catalunya Contemporània*, Barcelona, Enciclopèdia Catalana, pp. 13-38.

TORRAS, J.; MARTÍNEZ SANTOS, V., (1995), "La manufactura i l'organització capitalista del treball", a DE RIQUER, B. (dir.), *Història, Política, Societat i Cultura dels Països Catalans*, vol. 5, "Desfeta Política i embranzida econòmica, segle XVIII", Enciclopèdia Catalana, Barcelona, pp. 268-285.

VILAR; P., (1966), *Catalunya dins l'Espanya moderna*, edicions 62, 4 vols,., Barcelona.

VINYALS i IGLESIAS, J., (1983), *Premià a començaments del s. XVIII: un assaig d'història econòmica local*, Mataró, Rafael Dalmau Editor.

ANEXO

Tabla 6.- Clasificación de los oficios por sectores y ramas de actividad.

SECTORES DE ACTIVIDAD	RAMAS DE ACTIVIDAD	OFICIOS (catalán)
1. AGRICULTURA		
		bracer
		treballador
		jornaler
		hortola
		llenyetaire
		pagés
		pastor
		Carboner
2. MARINERIA Y PESCA		
	2.1. Atarazanas	
		calafat
		mestre d'axa
		aguller
	2.2. Pesca	
		pescador
		coraler
	2.3. Marinería	
		mariner
3. ARTESANADO		
	3.1. Textil	
		abaxador
		paraire
		pentiner
		tintorer
		teixidor
		cotoner
	3.1.1. Lino	
		teixidor de lli
	3.1.2. Seda	
		cinter
		passamaner
		perxer
		retorcedor de seda
		teixidor de seda
		tintorer de seda
		seder
		veler
		velluter
	3.2. Metal	
		calderer
		clavetaire
		courer
		espaser
		daguer
		ferrer/fargaire
		manyà
		cerraller
	3.2.1. Armas de fuego	
		encepador
		pedrenyaler
	3.3. Papel	
		llibreter
	3.4. Piel (cuero)	
		assaonador
		baster
		bainer
		blanquer
		guarnimenter
		seller
	3.5. Vidrio	
		vidrier
	3.6. Cerámica	
		gerrer
		oller
	3.7. Calzado	
		espardenyer
		esparter
		corder
		sabater
	3.8. Construcción y madera	
	3.8.1. Madera	
		boter
		fuster
	3.8.2. Construcción	
		serrrador
		mestre de cases

SECTORES DE ACTIVIDAD	RAMAS DE ACTIVIDAD	OFICIOS
		sarraler
		pintor
		rejoler
		torner
	3.9. Confección	
		calceter
		sastre
		sombrerer
	3.10. Artes plásticas y música	
		argenter
		daurador
		escultor
		guitarrer
	3.11. Otros oficios (diversos)	
		cisteller
		matalaser
		cadiraire
		saboner
		cabelleraire
4. PROFESIONES LIBERALES		
	4.1. Notarios	
		causidic
		doctor en dret
		escrivent
		notari
		notari causidic
		notari public
	4.2. Medicina	
		cirurgia
		doctor en medicina
		apotecari
	4.3. Enseñanza	
		mestra
		mestre d'ensenyansa
		mestre de llegir
	4.4. Rentistas	
		burges
		ciutada honrat
		noble

SECTORES DE ACTIVIDAD	RAMAS DE ACTIVIDAD	OFICIOS
		regidor
		administrador
		doncell
5. ESTAMENTO MILITAR		
		cadet
		cabo
		cap d'esquadra
		capita d'infanteria
		capita del regiment
		militar
		granader
		music de regiment
		sargento
		soldat
		trompeta del regiment
		de cavalleria de Barcelona
		tambor
		tinent
		coronel
6. COMERCIO		
		comerciant
		corredor d'orella
		marxant
		mercader
		negociant
		revenedor
		vivander
		candeler
		candeler de cera
		candeler de seu
		adroguer
		botiguer
		hostaler
		taverner
	5.1. Alimentación	
		carnicer
		flaquer

SECTORES DE ACTIVIDAD	RAMAS DE ACTIVIDAD	OFICIOS
		forner
		semoler
		xocolater
6. TRANSPORTE		
		arriero
		carreter
		cotxero
		mestre de carretas
		traginer
		calezer
7. OTROS OFICIOS		
		gitano
		oracioner
		siego
		rosariayre
		criat